

# 岩手県気象旬報

## 令和8年6月中旬

盛岡地方気象台  
令和8年6月22日

この資料内のデータは速報値です。後日、内容の修正・追加を行うことがあります。

### 気象概況

#### 〈天候の特徴〉

この期間、高気圧に覆われて晴れの日が多かったが、気圧の谷の影響で曇りや雨となる所もあった。  
旬平均気温は、県内は[高い]から[平年並]。旬降水量は、県内は[少ない]から[かなり少ない]が、  
県の北部では[平年並]の所もあった。旬間日照時間は、県内は[かなり多い]。

#### 〈日々の気圧配置〉

- 11日：高気圧が日本の東を東へ移動する。
- 12日：北日本は気圧の谷となる。
- 13日：日本海は気圧の谷となる。
- 14日：東北地方は日本のはるか東の高気圧に覆われる。
- 15日：東北地方は気圧の谷となる。
- 16日：日本海の高気圧が南東へ移動する。
- 17日：高気圧が日本の東を東へ移動する。
- 18日：低気圧が日本海を東へ進む。また、前線上の低気圧が本州南岸を東へ進む。
- 19日：低気圧が日本の東を東へ進む。
- 20日：低気圧が日本海を北東へ進む、前線が東日本にのびる。

#### 〈旬統計値〉

要素	平均気温	平年差	階級区分	降水量	平年比	階級区分	日照時間	平年比	階級区分
地点	℃	℃		mm	%		h	%	
盛岡	20.8	2.0	高い	25.0	72	平年並	83.0	169	かなり多い
宮古	18.3	1.9	高い	13.5	31	少ない	80.8	176	かなり多い
大船渡	18.9	1.0	高い	11.0	18	かなり少ない	75.9	169	かなり多い

記号の意味 ×:欠測 -:現象なし ):準正常値 ]:資料不足値 平年値:1991~2020年の平均値  
※利用に際しては、「岩手県気象旬報の内容と資料の見方」を参照して下さい。

各種観測値、統計値や平年値及び季節予報は気象庁ホームページに掲載しています。

【気象資料】 <https://www.data.jma.go.jp/stats/etrn/index.php>

【気象データのダウンロード(CSV)】 <https://www.data.jma.go.jp/gmd/risk/obsdl/index.php>

【季節予報】

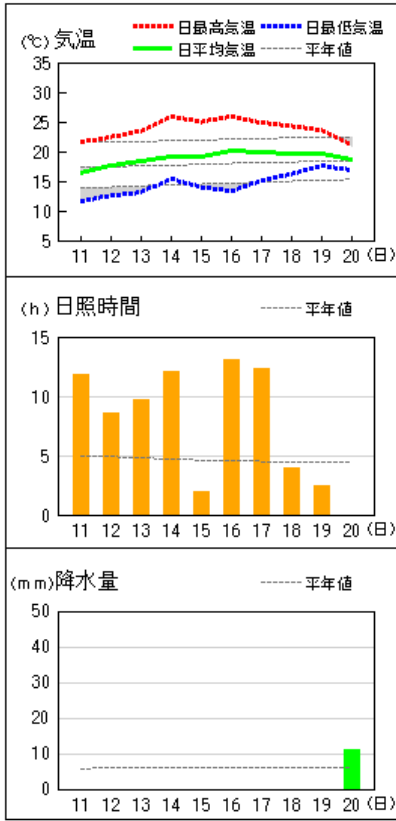
[https://www.jma.go.jp/bosai/season/#area\\_type=offices&area\\_code=030000&term=1month](https://www.jma.go.jp/bosai/season/#area_type=offices&area_code=030000&term=1month)

本資料に関する問い合わせ先  
盛岡地方気象台 電話019(622)7870

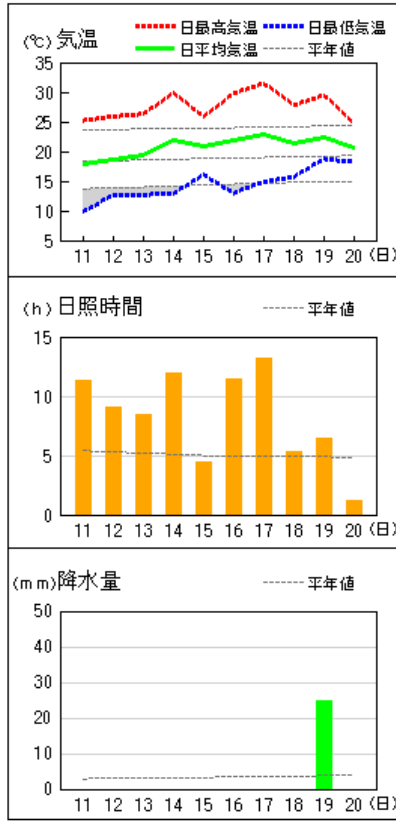
# 気象経過図(気温、日照時間、降水量)

アメダス 気象経過図：2026年06月11日-2026年06月20日

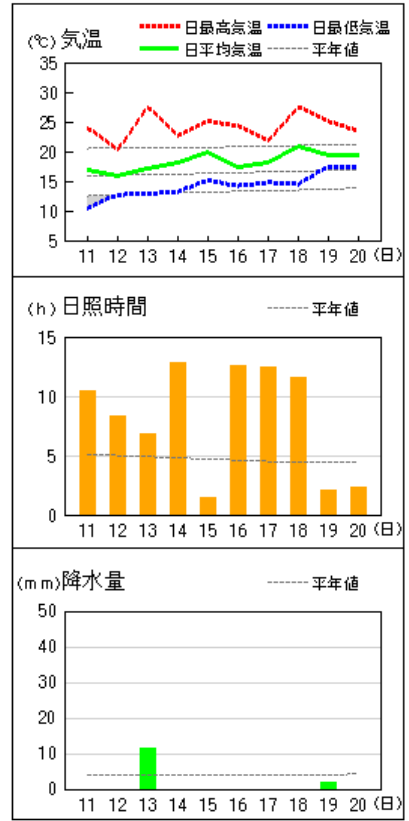
## 大船渡



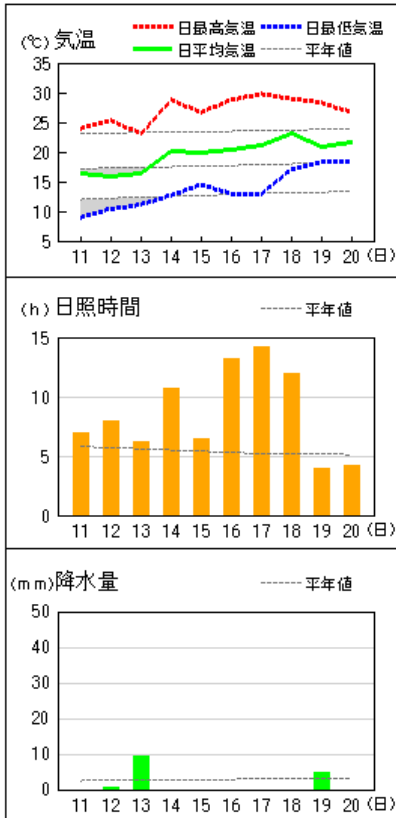
## 盛岡



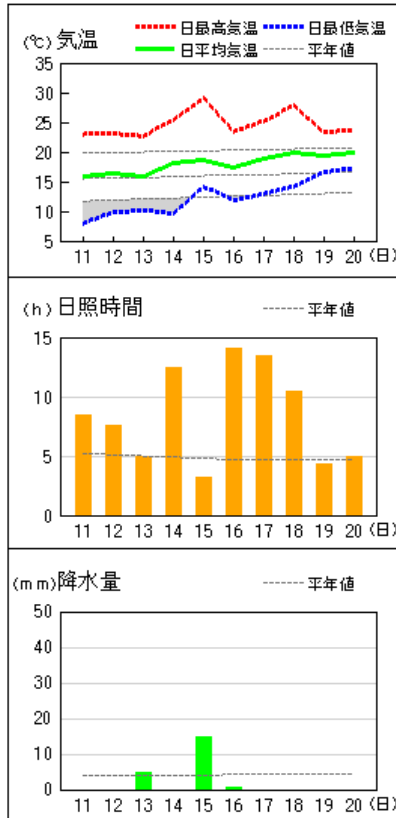
## 宮古



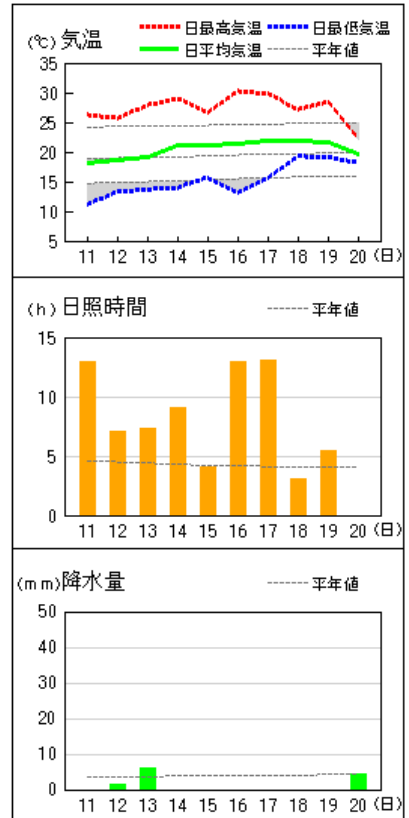
## 二戸



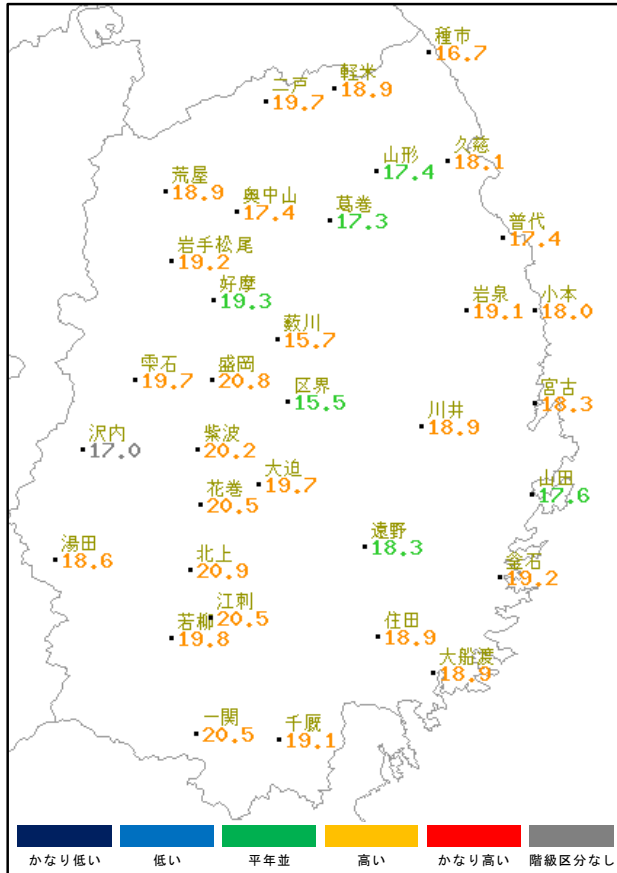
## 久慈



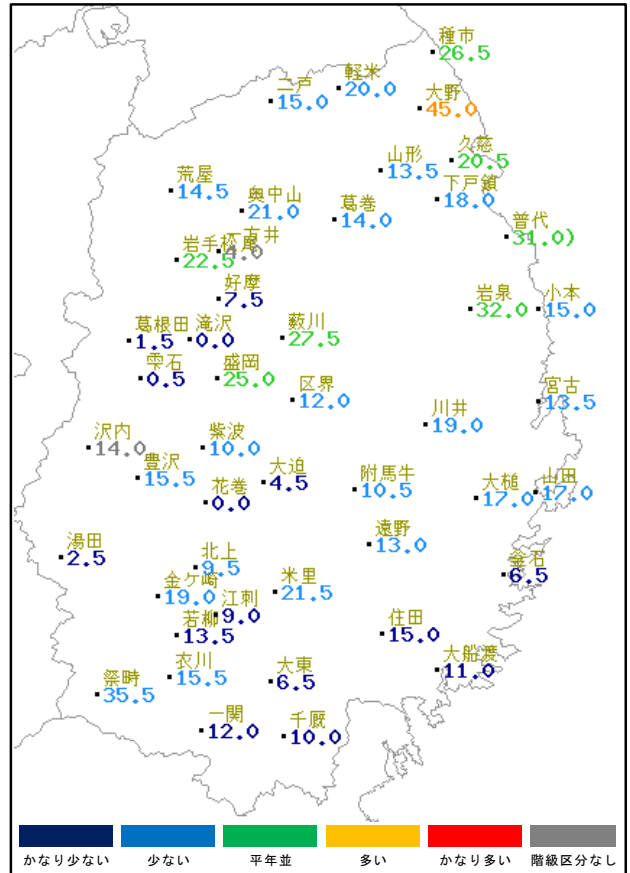
## 一関



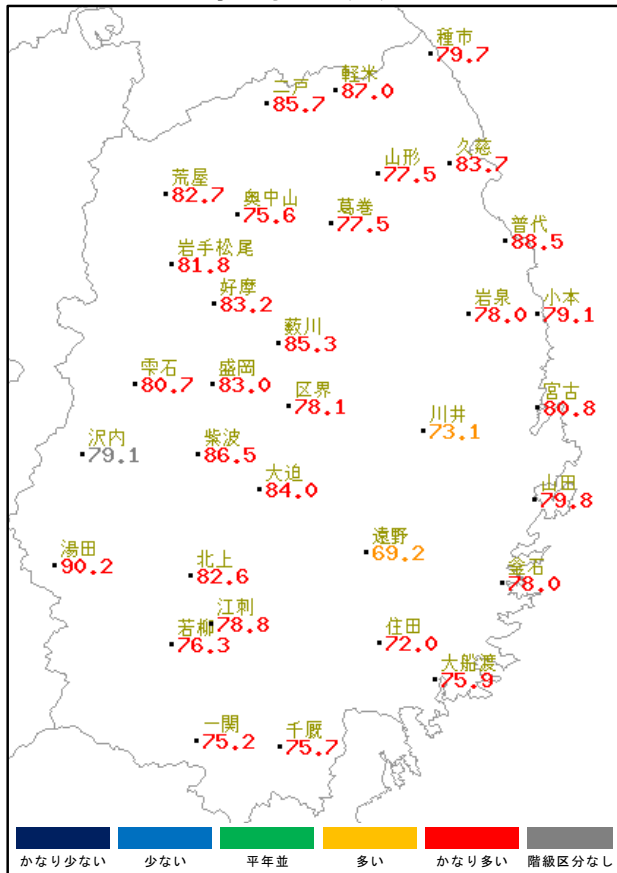
気象分布図（平均気温、降水量、日照時間）



旬平均気温 (°C)



旬降水量 (mm)



旬間日照時間 (h)

記号の意味 ( ) : 準正常値