

# 岩手県気象旬報

## 令和8年5月中旬

盛岡地方气象台  
令和8年5月22日

この資料内のデータは速報値です。後日、内容の修正・追加を行うことがあります。

### 気象概況

#### 〈天候の特徴〉

この期間、高気圧に覆われて晴れる日が多かったが、大気の状態が不安定となり、局地的に雨や雷雨となる日もあった。

旬平均気温は、内陸は[かなり高い]、沿岸は[高い]から[かなり高い]。旬降水量は、県内は[かなり少ない]から[少ない]。旬間日照時間は、県内は[かなり多い]。

#### 〈日々の気圧配置〉

- 11日：本州付近は日本の東の高気圧に覆われる。
- 12日：引き続き、本州付近は日本の東の高気圧に覆われる。
- 13日：東北地方は、高気圧に緩やかに覆われる。
- 14日：オホーツク海の高気圧が南東へ移動する。
- 15日：本州付近は高気圧に覆われる。
- 16日：引き続き、本州付近は高気圧に覆われる。
- 17日：引き続き、本州付近は高気圧に覆われる。
- 18日：本州付近は、日本の東の高気圧に覆われる。
- 19日：引き続き、本州付近は日本の東の高気圧に覆われる。
- 20日：東北地方は、高気圧に緩やかに覆われる。一方、黄海に低気圧があり、前線が東日本へのびる。

#### 〈旬統計値〉

要素 地点	平均気温 ℃	平年差 ℃	階級区分	降水量 mm	平年比 %	階級区分	日照時間 h	平年比 %	階級区分
盛岡	18.6	4.4	かなり高い	0.0	0	かなり少ない	90.3	155	かなり多い
宮古	15.2	2.0	高い	1.0	3	かなり少ない	92.6	162	かなり多い
大船渡	15.8	1.8	高い	0.5	1	かなり少ない	98.5	174	かなり多い

記号の意味 ×：欠測 ー：現象なし )：準正常値 ]：資料不足値 平年値：1991～2020年の平均値  
※利用に際しては、「岩手県気象旬報の内容と資料の見方」を参照して下さい。

各種観測値、統計値や平年値及び季節予報は気象庁ホームページに掲載しています。

【気象資料】 <https://www.data.jma.go.jp/stats/etrn/index.php>

【気象データのダウンロード(CSV)】 <https://www.data.jma.go.jp/gmd/risk/obsdl/index.php>

【季節予報】

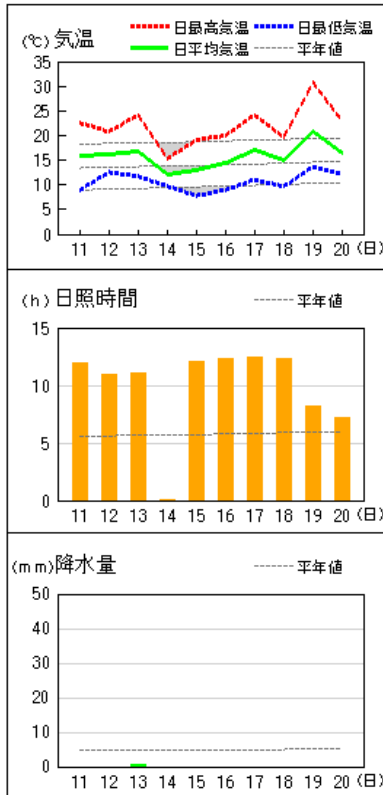
[https://www.jma.go.jp/bosai/season/#area\\_type=offices&area\\_code=030000&term=1month](https://www.jma.go.jp/bosai/season/#area_type=offices&area_code=030000&term=1month)

本資料に関する問い合わせ先  
盛岡地方气象台 電話019(622)7870

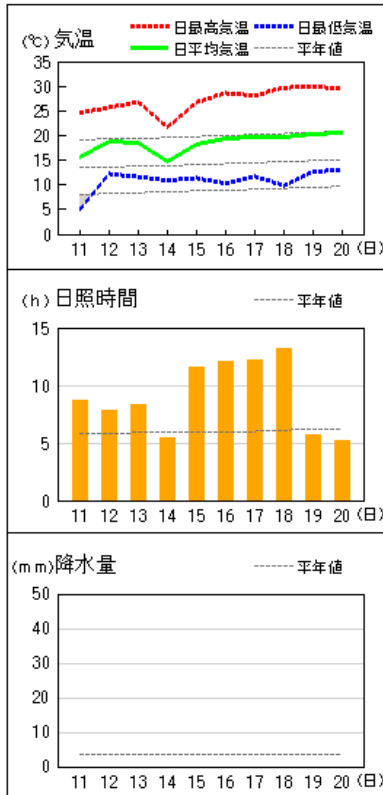
# 気象経過図(気温、日照時間、降水量)

アメダス 気象経過図：2026年05月11日-2026年05月20日

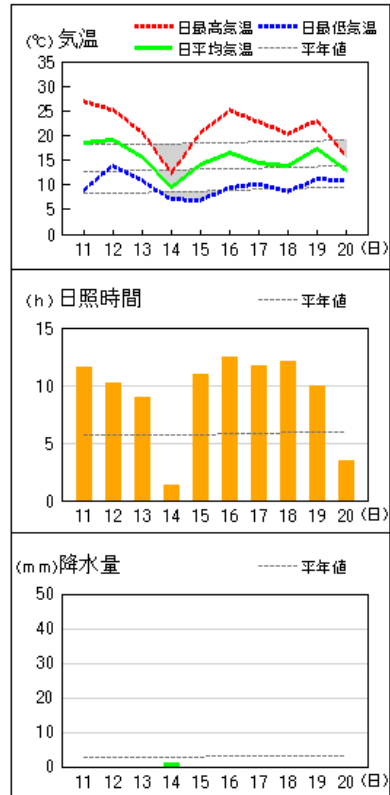
## 大船渡



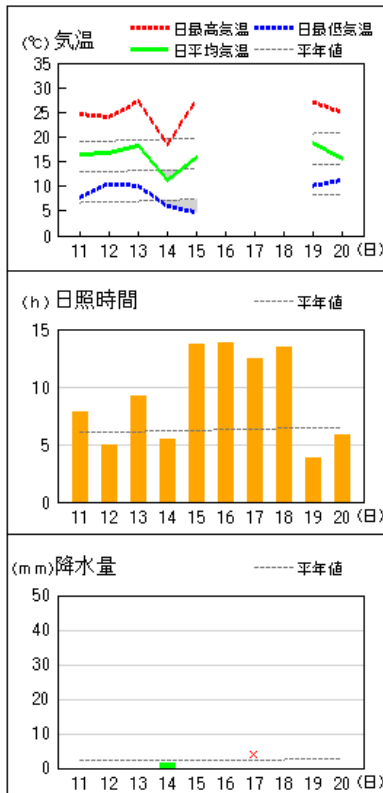
## 盛岡



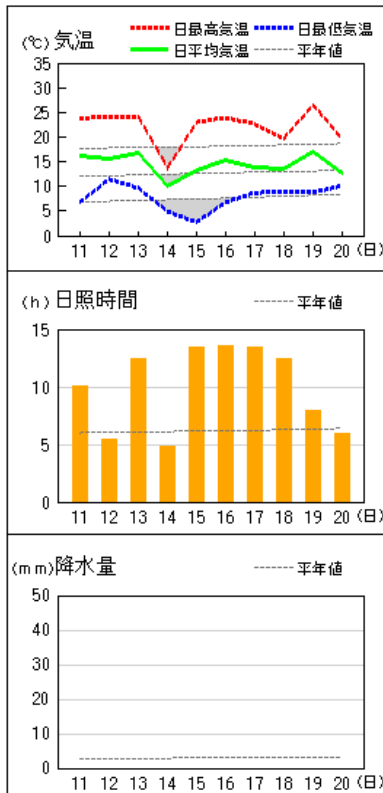
## 宮古



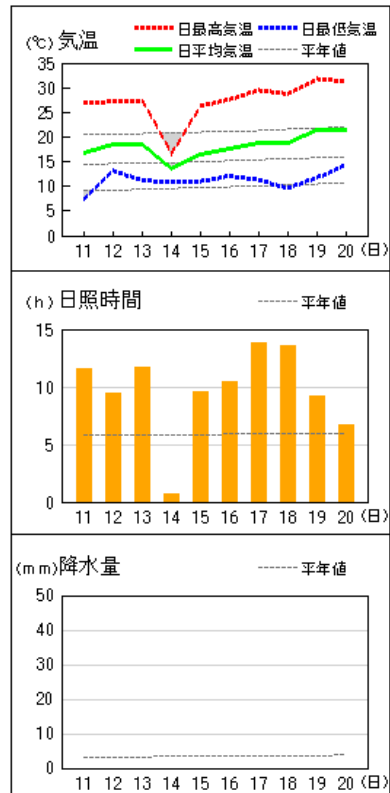
## 二戸



## 久慈

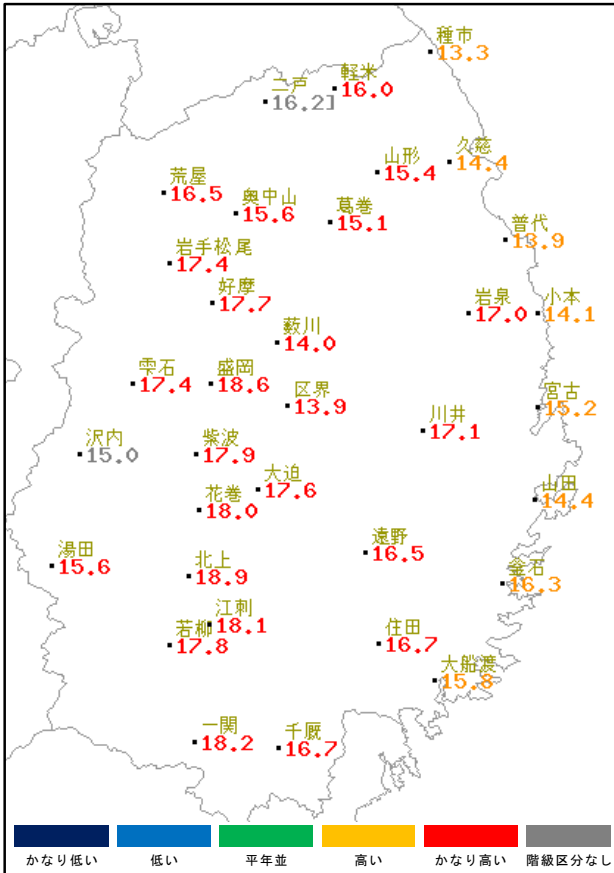


## 一関

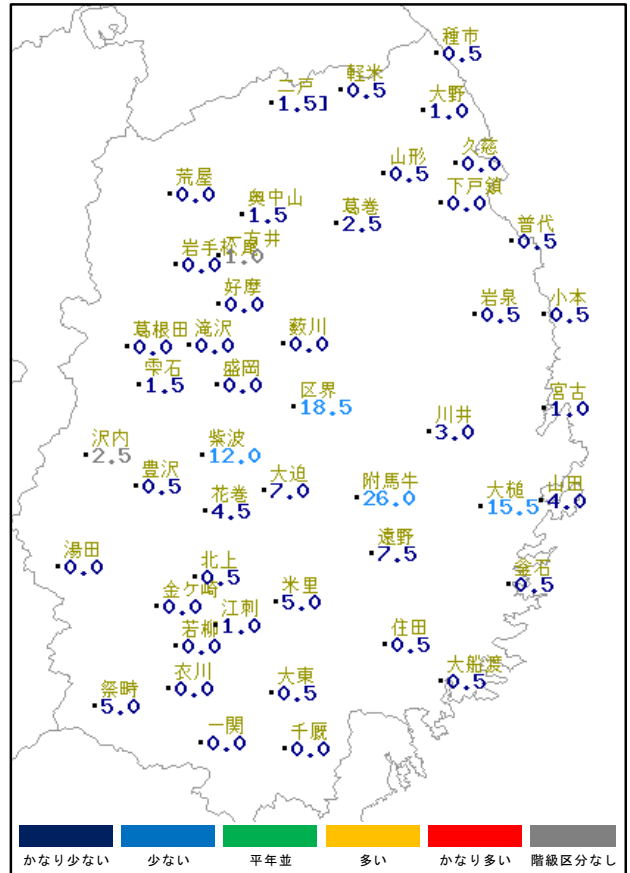


※二戸の気温と降水量について、16日03時40分～18日10時20分の間、機器障害のため欠測

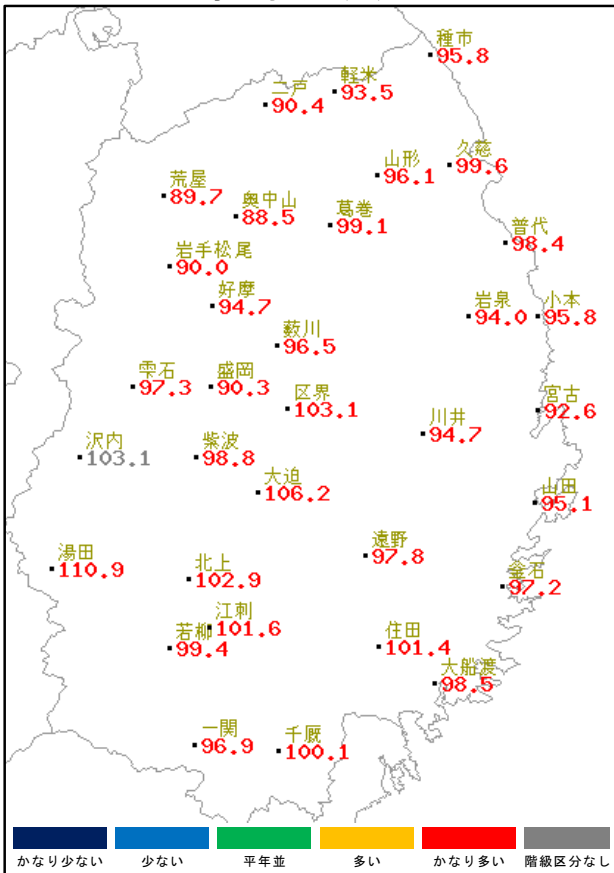
気象分布図（平均気温、降水量、日照時間）



旬平均気温 (°C)



旬降水量 (mm)



旬間日照時間 (h)

記号の意味 ] : 資料不足値