

岩手県気象旬報

令和8年4月中旬

盛岡地方气象台
令和8年4月22日

この資料内のデータは速報値です。後日、内容の修正・追加を行うことがあります。

気象概況

〈天候の特徴〉

この期間、高気圧に覆われて晴れる日が多かったが、低気圧や気圧の谷の影響で、曇りや雨の日もあった。

旬平均気温は、県内は[高い]から[かなり高い]。旬降水量は、県内は[少ない]から[平年並]だが、[かなり少ない]所もあった。旬間日照時間は、県内は[多い]から[かなり多い]。

〈日々の気圧配置〉

11日：低気圧が日本海北部を北東へ進む。

12日：低気圧がオホーツク海を北東へ進む。一方、本州付近は次第に高気圧に覆われる。

13日：本州付近は高気圧に覆われる。

14日：引き続き、本州付近は高気圧に覆われる。

15日：北日本は高気圧に覆われる。

16日：低気圧が日本の東を北東へ進む。一方、東北地方は次第に高気圧に覆われる。

17日：引き続き、東北地方は高気圧に覆われる。

18日：高気圧が日本の東を東へ移動し、東北地方は気圧の谷となる。

19日：東北地方は高気圧に覆われる。

20日：高気圧が千島近海を南東へ移動する。一方、低気圧が日本海を北東へ進む。

〈旬統計値〉

要素 地点	平均気温 ℃	平年差 ℃	階級区分	降水量 mm	平年比 %	階級区分	日照時間 h	平年比 %	階級区分
盛岡	11.2	2.6	かなり高い	7.5	27	かなり少ない	64.2	114	多い
宮古	11.3	2.5	高い	7.5	24	少ない	79.1	129	多い
大船渡	11.8	2.4	かなり高い	18.5	42	平年並	77.0	133	かなり多い

記号の意味 ×:欠測 -:現象なし):準正常値]:資料不足値 平年値:1991~2020年の平均値

※利用に際しては、「岩手県気象旬報の内容と資料の見方」を参照して下さい。

各種観測値、統計値や平年値及び季節予報は気象庁ホームページに掲載しています。

【気象資料】 <https://www.data.jma.go.jp/stats/etrn/index.php>

【気象データのダウンロード(CSV)】 <https://www.data.jma.go.jp/gmd/risk/obsdl/index.php>

【季節予報】

https://www.jma.go.jp/bosai/season/#area_type=offices&area_code=030000&term=1month

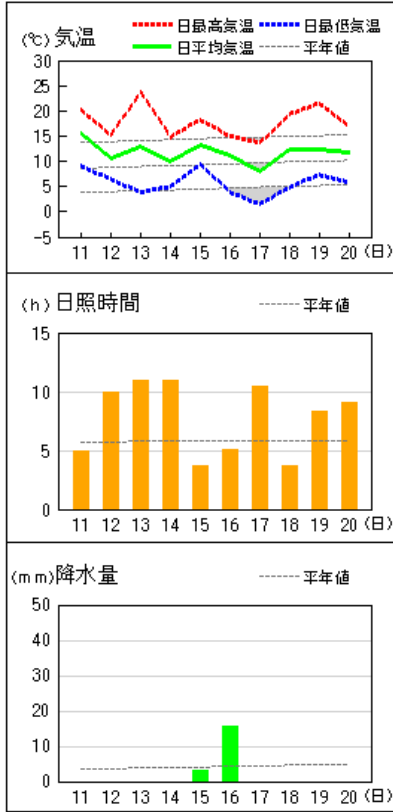
本資料に関する問い合わせ先

盛岡地方气象台 電話019(622)7870

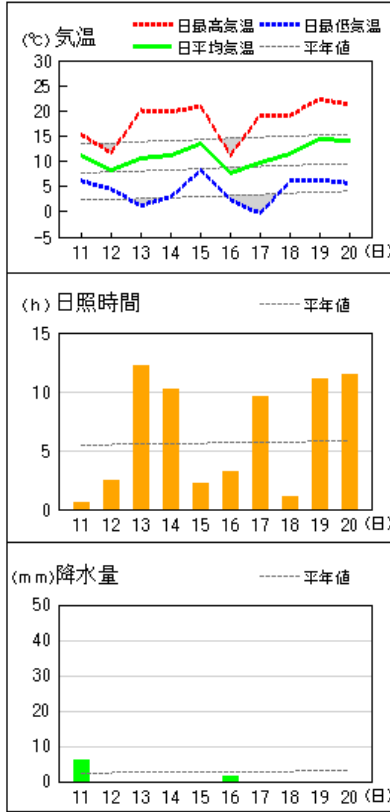
気象経過図(気温、日照時間、降水量)

アメダス 気象経過図：2026年04月11日-2026年04月20日

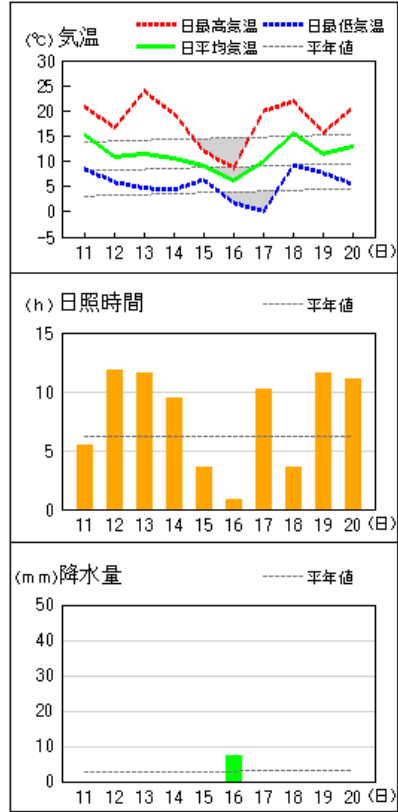
大船渡



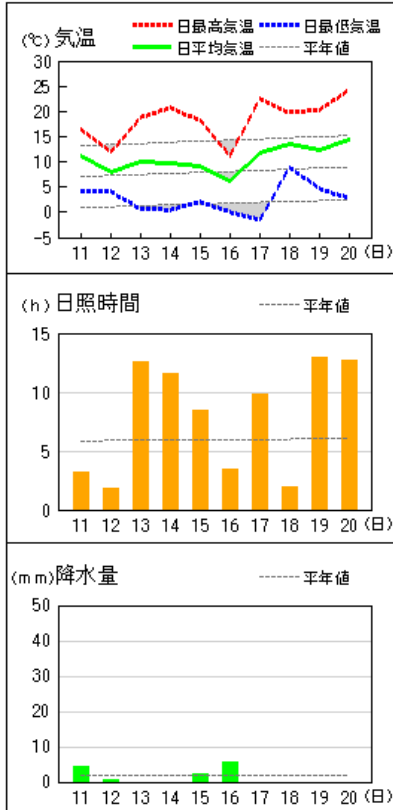
盛岡



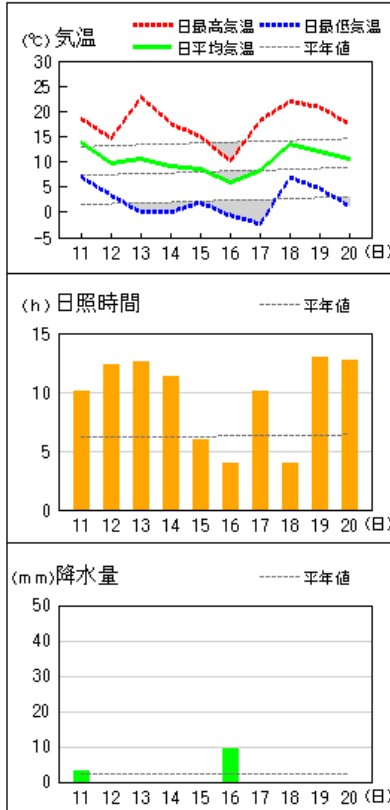
宮古



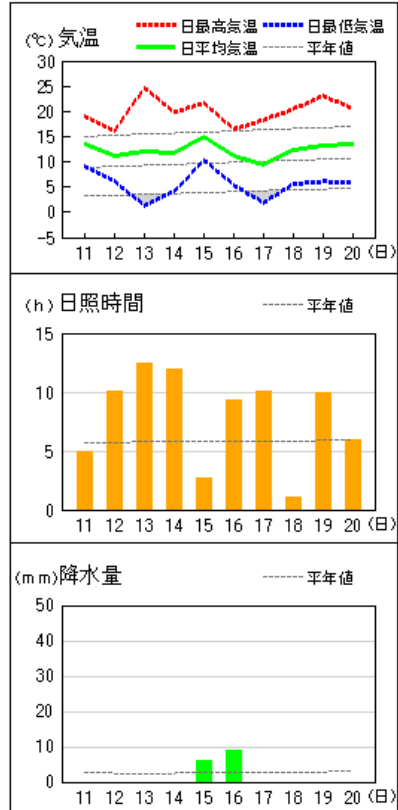
二戸



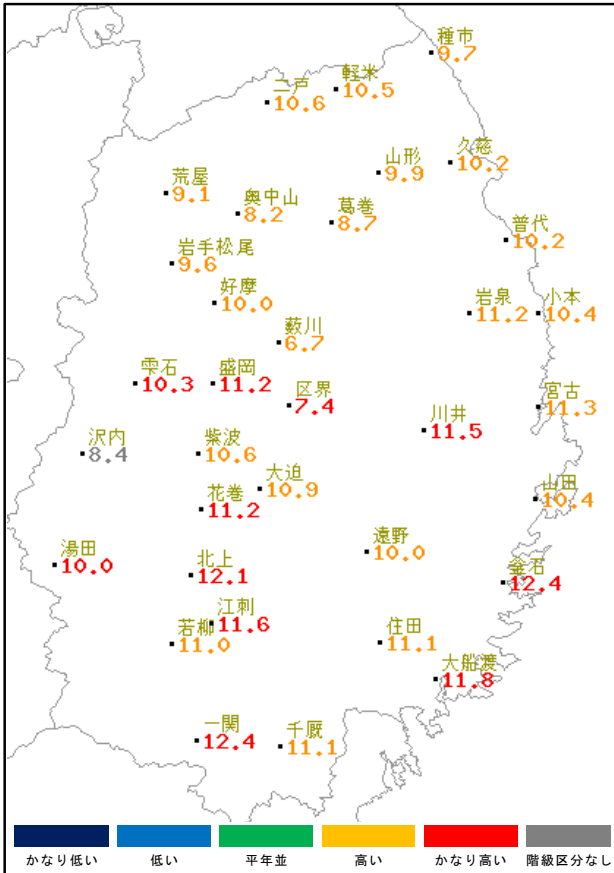
久慈



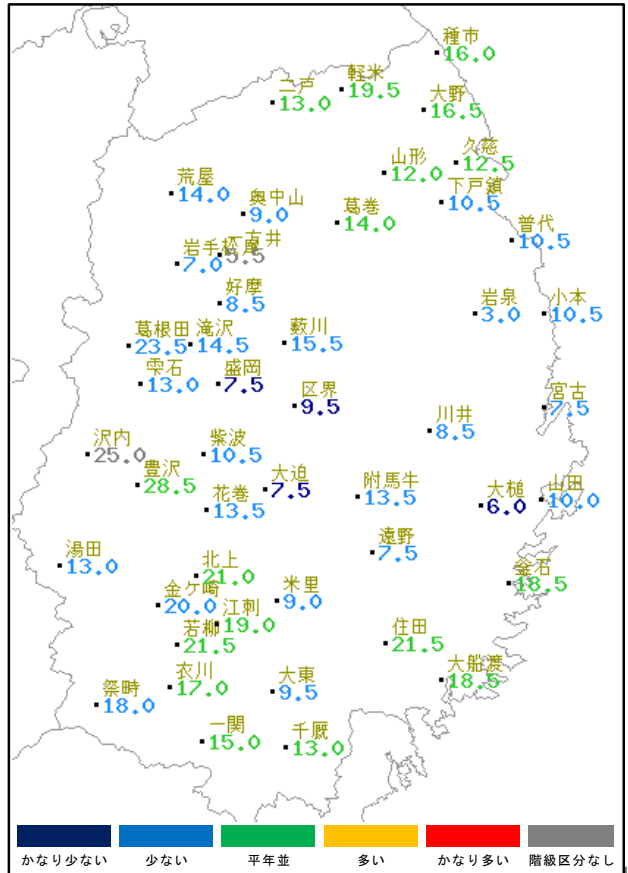
一関



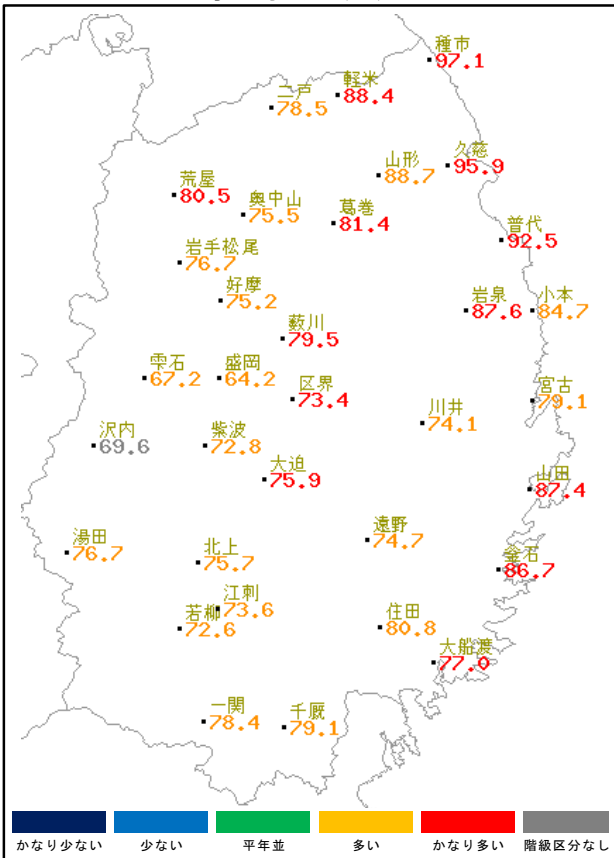
気象分布図（平均気温、降水量、日照時間、最深積雪、積雪差合計）



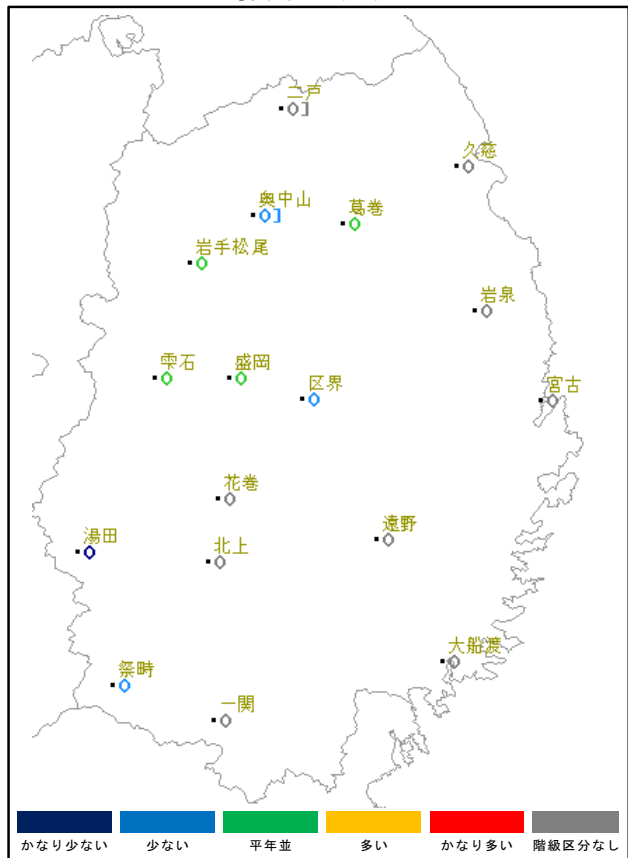
旬平均気温 (°C)



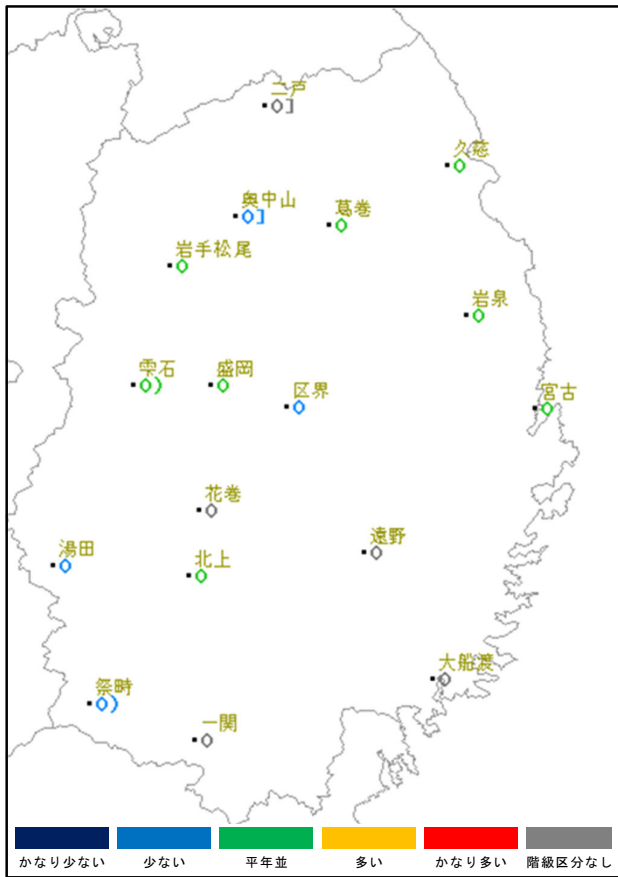
旬降水量 (mm)



旬間日照時間 (h)



旬最深積雪 (cm)



旬積雪差合計 (cm)

記号の意味) : 準正常値
] : 資料不足値