

岩手県気象旬報

令和7年12月上旬

盛岡地方気象台
令和7年12月11日

この資料内のデータは速報値です。後日、内容の修正・追加を行うことがあります。

気象概況

〈天候の特徴〉

この期間、前線の通過や冬型の気圧配置の影響で曇りや晴れで、内陸を中心に雨や雪が降った。

旬平均気温は、県内は[高い]が、[平年並]の所もあった。旬降水量は、内陸は[多い]から[かなり多い]、沿岸は[平年並]から[少ない]。旬間日照時間は、県内は[平年並]から[少ない]が、県の北部では[多い]所もあった。

〈日々の気圧配置〉

- 1日： サハリン付近の低気圧からのびる前線が北日本を通過する。
- 2日： 低気圧が日本海を北東へ進み、前線が北日本にのびる。
- 3日： 低気圧が日本の東を北東へ進む。
- 4日： 北日本は冬型の気圧配置となる。
- 5日： 北日本は冬型の気圧配置が続く。
- 6日： 東北地方は高気圧に緩やかに覆われる。
- 7日： 北日本は気圧の谷となる。
- 8日： 前線が東北地方を通過する。
- 9日： 北日本は西高東低の気圧配置となる。
- 10日： 日本海の高気圧が東へ移動する。

〈旬統計値〉

要素 地点	平均気温 ℃	平年差 ℃	階級区分	降水量 mm	平年比 %	階級区分	日照時間 h	平年比 %	階級区分
盛岡	3.5	1.3	高い	43.5	169	多い	23.3	69	少ない
宮古	5.3	1.0	高い	3.0	15	少ない	51.2	107	平年並
大船渡	5.6	0.7	高い	5.0	20	少ない	44.8	107	平年並

記号の意味 ×：欠測 -：現象なし)：準正常値]：資料不足値 平年値：1991～2020年の平均値
※利用に際しては、「岩手県気象旬報の内容と資料の見方」を参照して下さい。

各種観測値、統計値や平年値及び季節予報は気象庁ホームページに掲載しています。

【気象資料】 <https://www.data.jma.go.jp/stats/etrn/index.php>

【気象データのダウンロード(CSV)】 <https://www.data.jma.go.jp/gmd/risk/obsdl/index.php>

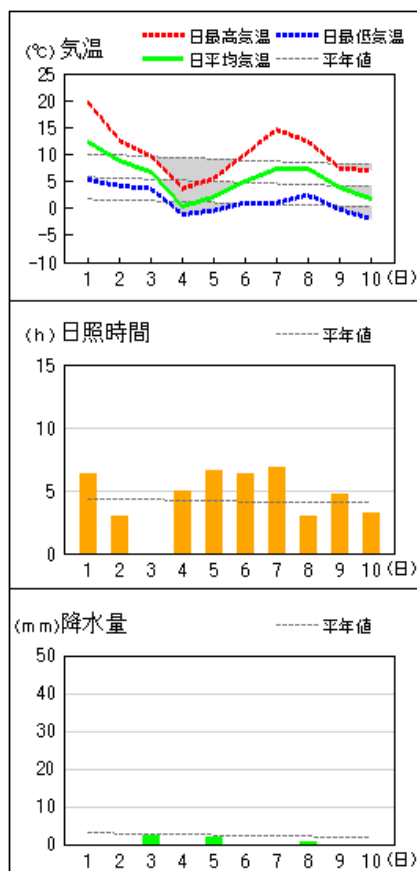
【季節予報】 https://www.jma.go.jp/bosai/season/#area_type=offices&area_code=030000&term=1month

本資料に関する問い合わせ先
盛岡地方気象台 電話019(622)7870

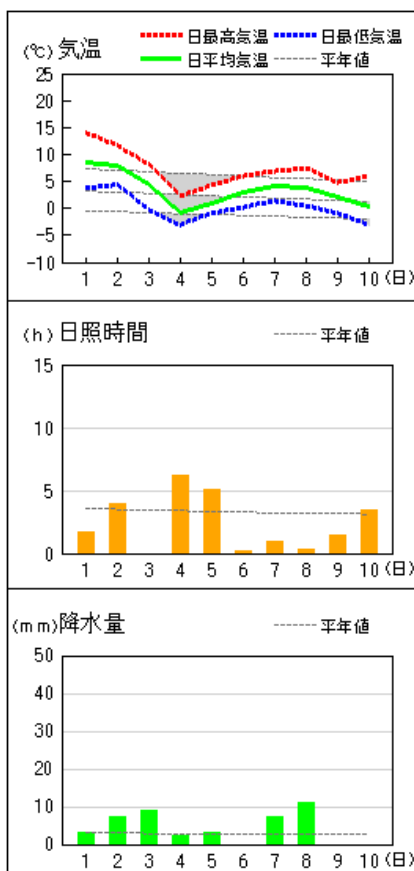
気象経過図(気温、日照時間、降水量)

アメダス 気象経過図：2025年12月01日-2025年12月10日

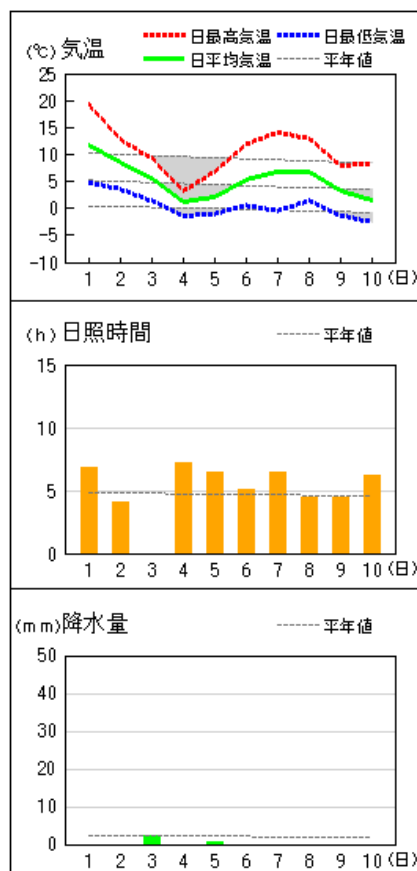
大船渡



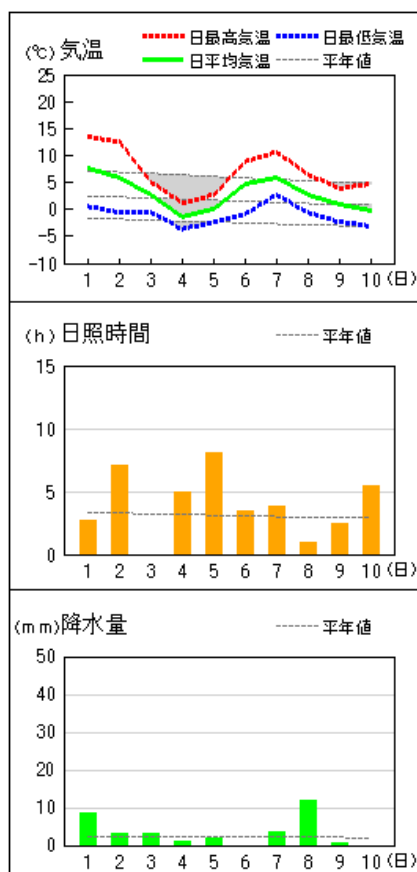
盛岡



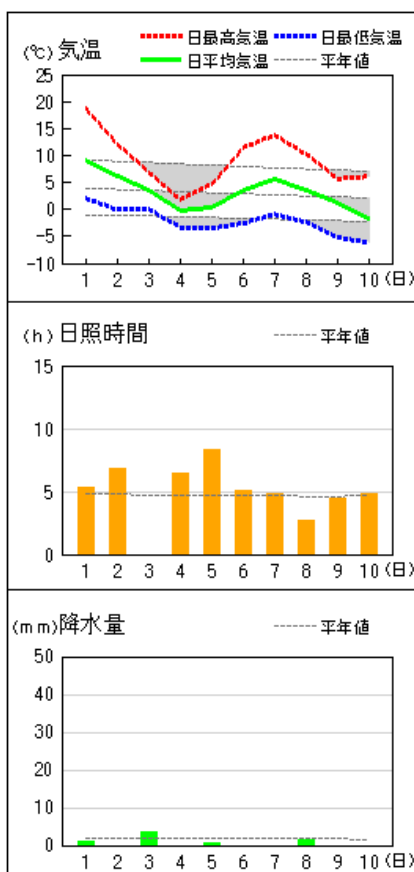
宮古



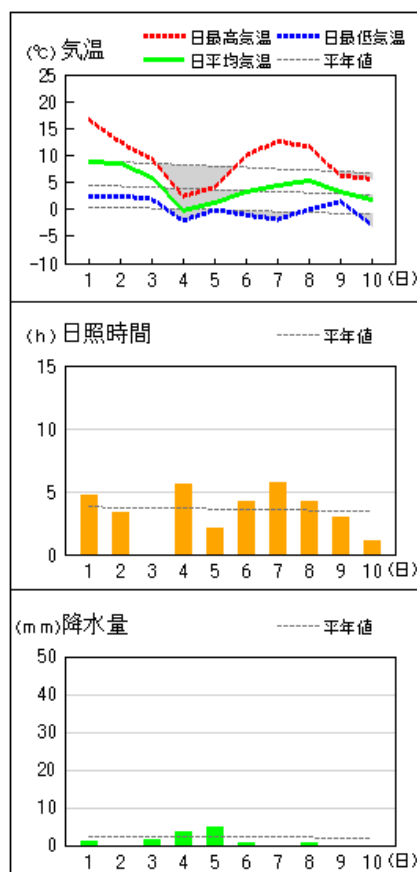
二戸



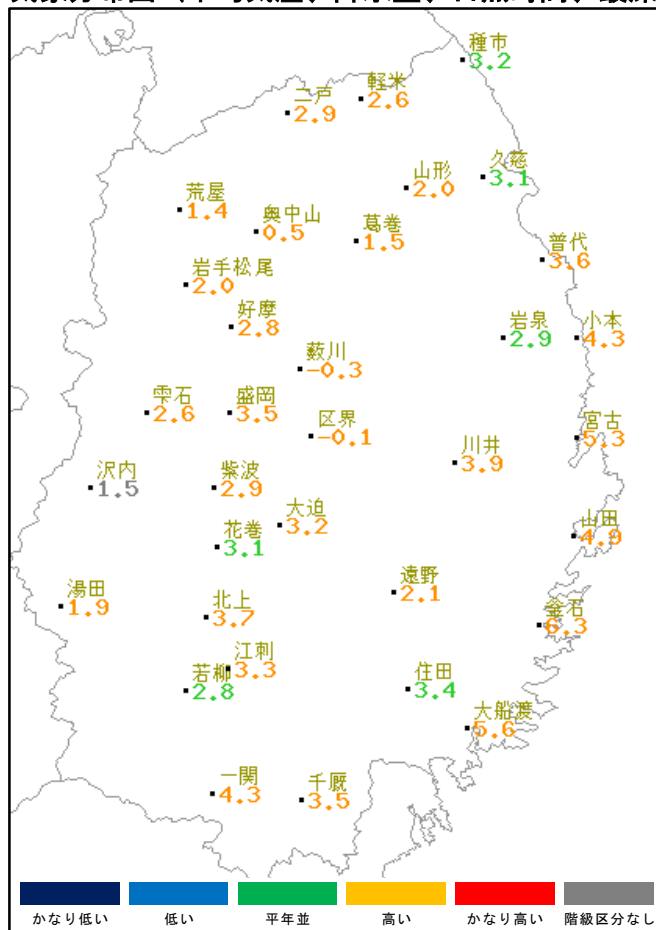
久慈



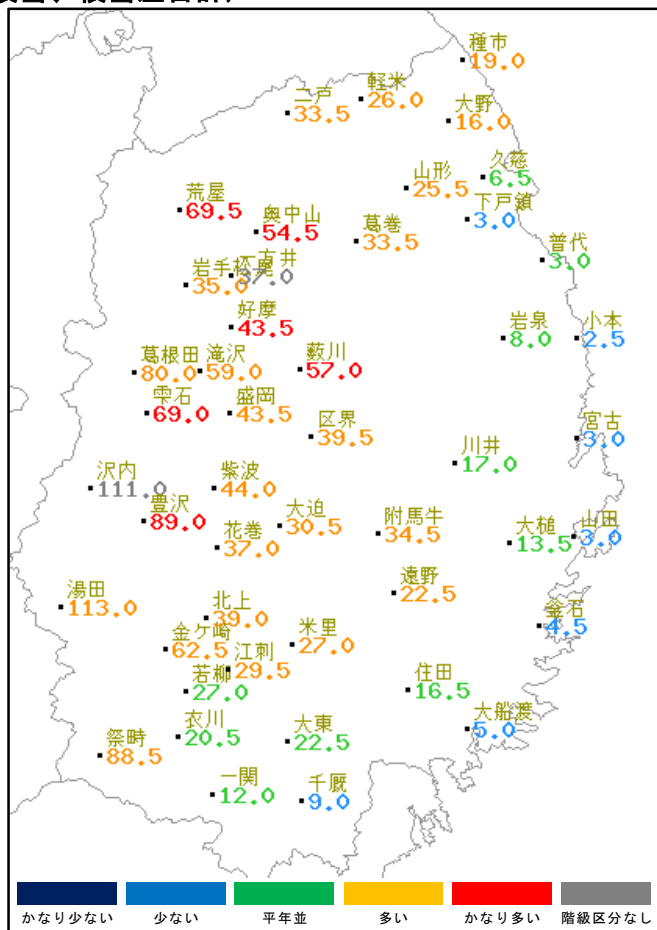
一関



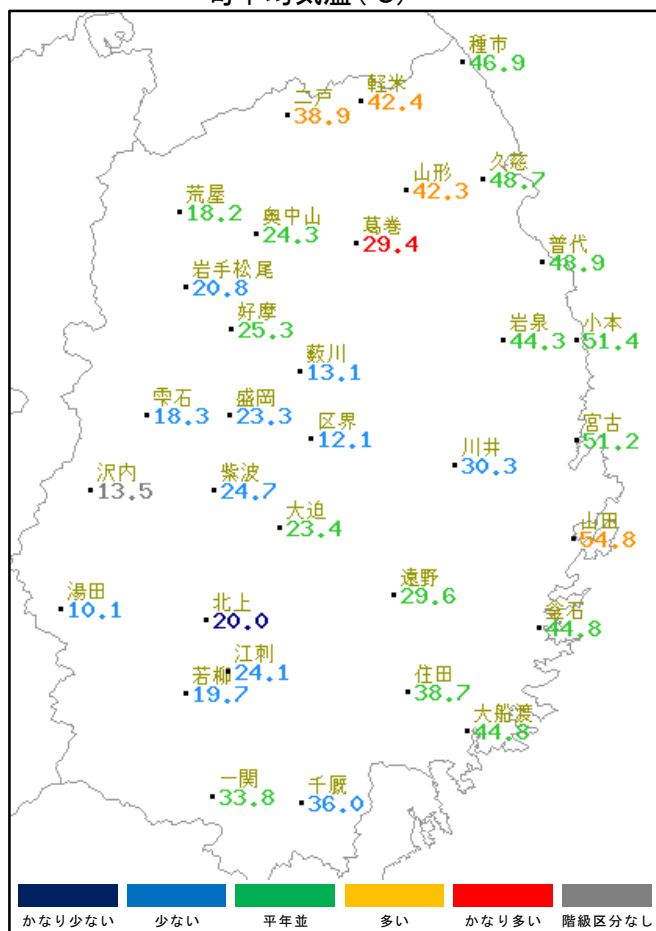
気象分布図（平均気温、降水量、日照時間、最深積雪、積雪差合計）



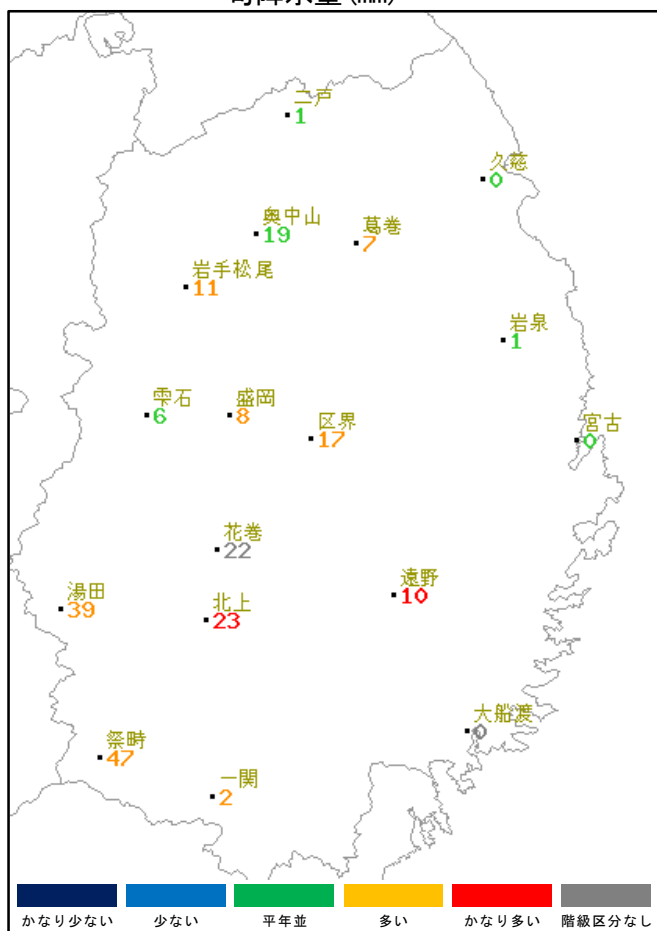
旬平均気温(°C)



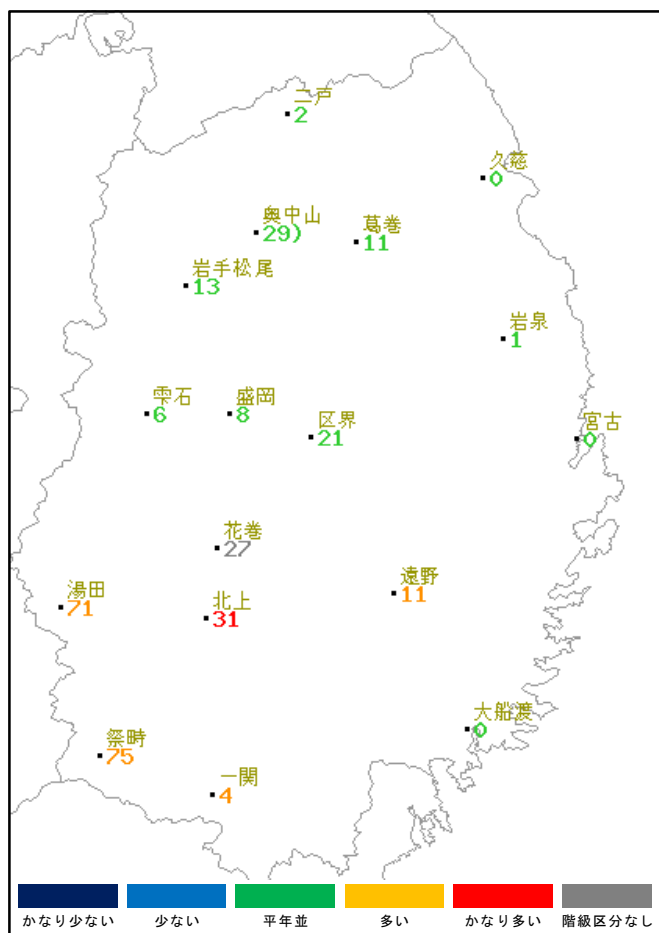
旬降水量 (mm)



旬間日照時間(h)



旬最深積雪 (cm)



旬積雪差合計 (cm)

記号の意味) : 準正常値