

岩手県気象旬報

令和6年4月下旬

盛岡地方気象台
令和6年5月2日

この資料内のデータは速報値です。後日、内容の修正・追加を行うことがあります。

気象概況

〈天候の特徴〉

この期間は、高気圧に覆われて晴れの日が多かったが、低気圧や前線の影響で曇りや雨の日もあった。

旬平均気温は、[かなり高い]。旬降水量は、[平年並]から[少ない]。旬間日照時間は、[多い]から[平年並]。

〈日々の気圧配置〉

21日：北日本は次第に高気圧に覆われる。

22日：引き続き、北日本は高気圧に覆われる。

23日：北日本はオホーツク海に中心を持つ高気圧に覆われる。

24日：千島近海の高気圧が南東に移動し、日本海中部と東海道沖に低気圧が進んでくる。

25日：日本海中部と関東の東にある低気圧が北東へ進み、北日本は気圧の谷となる。

26日：本州付近は高気圧に覆われる。

27日：引き続き、本州付近は高気圧に覆われる。

28日：引き続き、本州付近は高気圧に覆われる。

29日：北日本は高気圧に覆われる。

30日：前線を伴った低気圧が北日本を通過する。

〈旬統計値〉

要素	平均気温	平年差	階級区分	降水量	平年比	階級区分	日照時間	平年比	階級区分
地点	℃	℃		mm	%		h	%	
盛岡	15.5	4.6	かなり高い	33.5	100	平年並	71.9	118	多い
宮古	14.0	3.3	かなり高い	5.0	14	少ない	73.0	114	多い
大船渡	15.6	4.4	かなり高い	40.0	78	平年並	54.8	91	平年並

記号の意味 ×：欠測 -：現象なし)：準正常値]：資料不足値 平年値：1991～2020年の平均値
※利用に際しては、「岩手県気象旬報の内容と資料の見方」を参照して下さい。

各種観測値、統計値や平年値及び季節予報は気象庁ホームページに掲載しています。

【気象資料】 <https://www.data.jma.go.jp/stats/etrn/index.php>

【気象データのダウンロード(CSV)】 <https://www.data.jma.go.jp/gmd/risk/obsdl/index.php>

【季節予報】

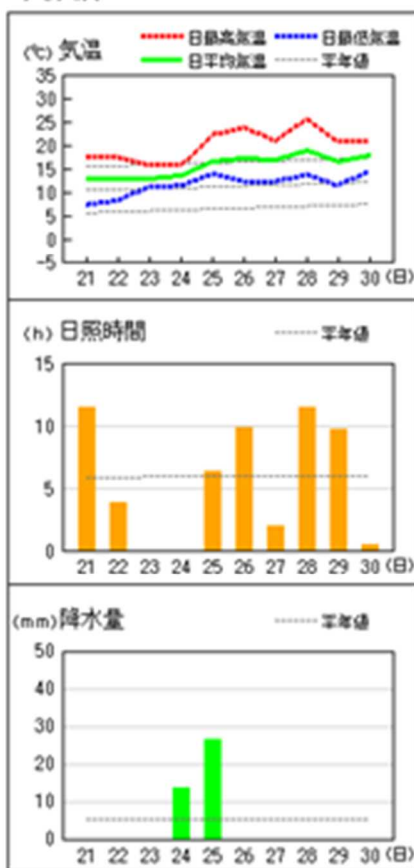
https://www.jma.go.jp/bosai/season/#area_type=offices&area_code=030000&term=1month

本資料に関する問い合わせ先
盛岡地方気象台 電話019(622)7870

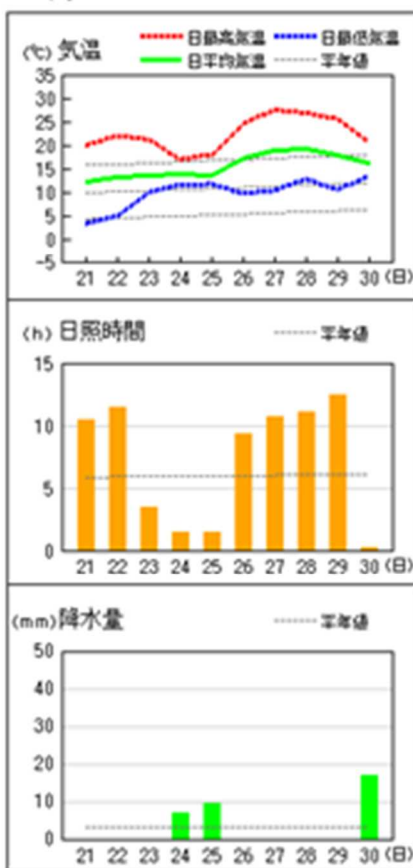
気象経過図(気温、日照時間、降水量)

アメダス 気象経過図：2024年04月21日-2024年04月30日

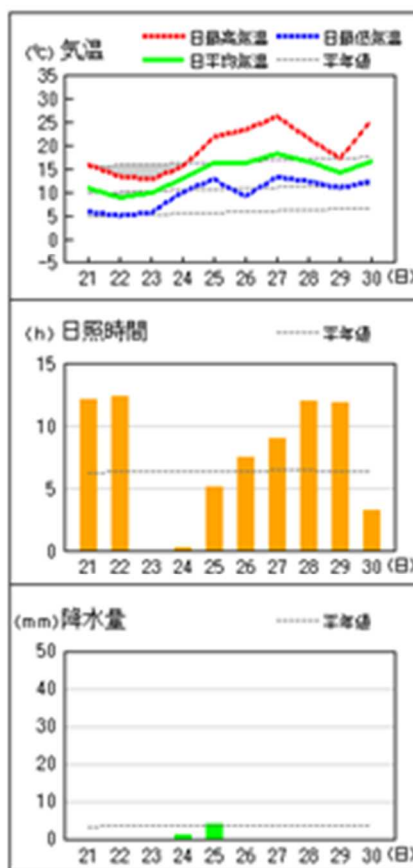
大船渡



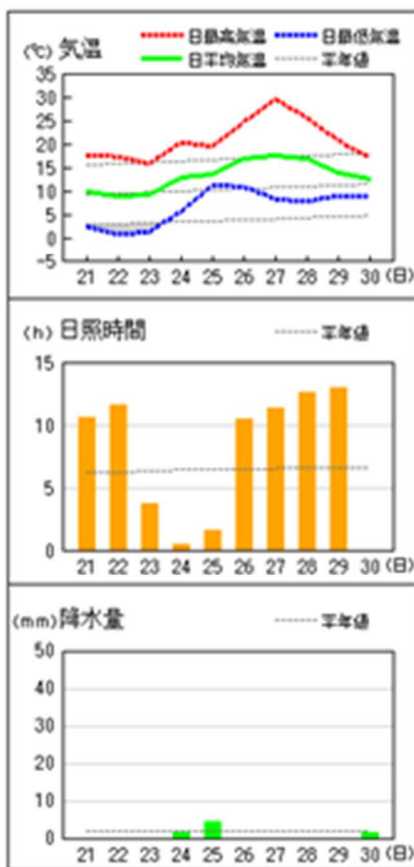
盛岡



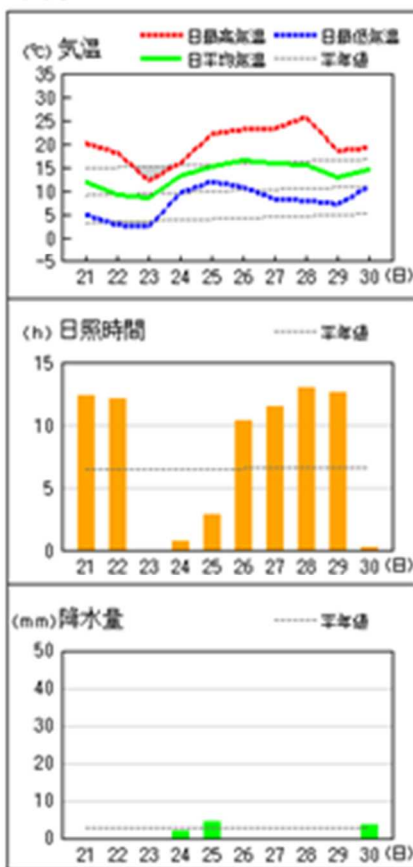
宮古



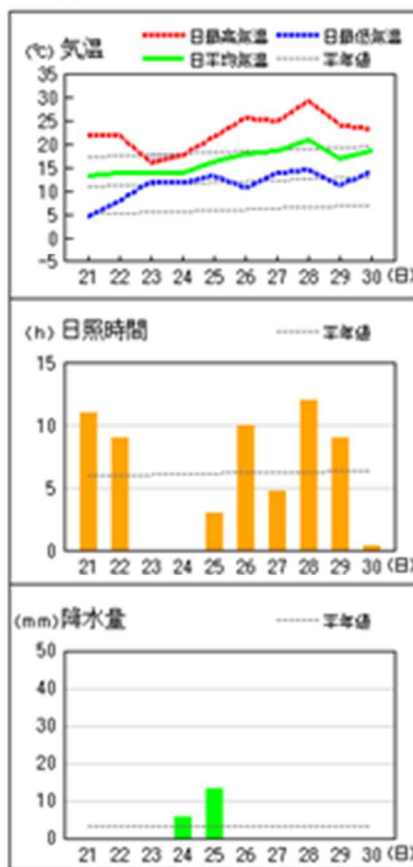
二戸



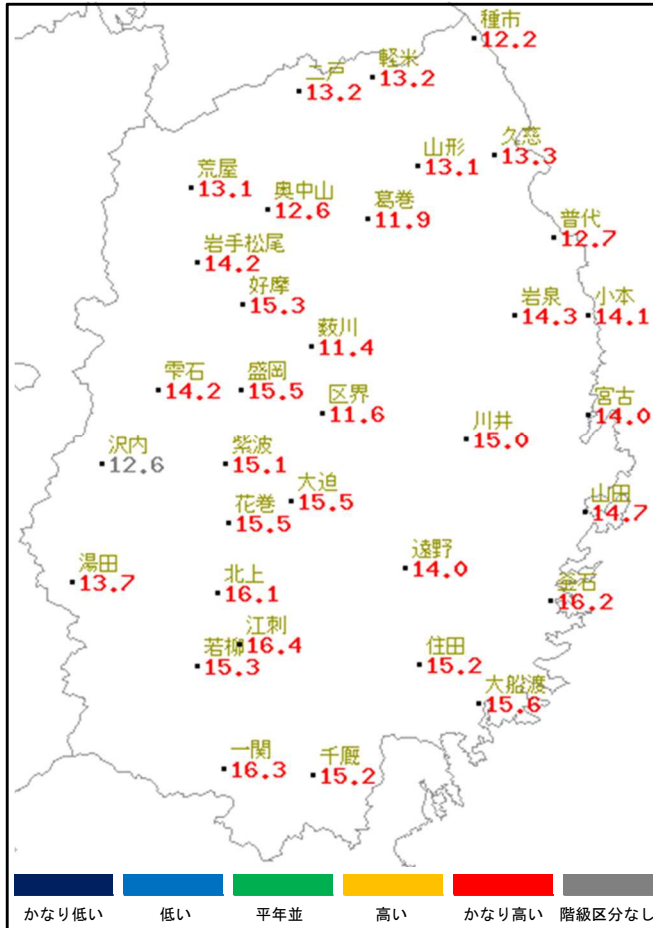
久慈



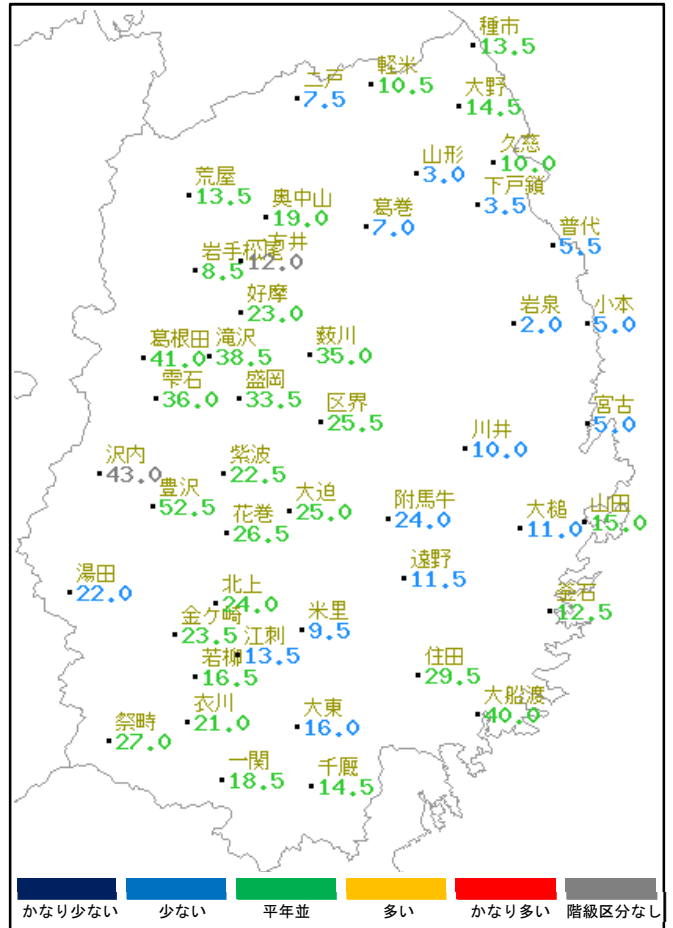
一関



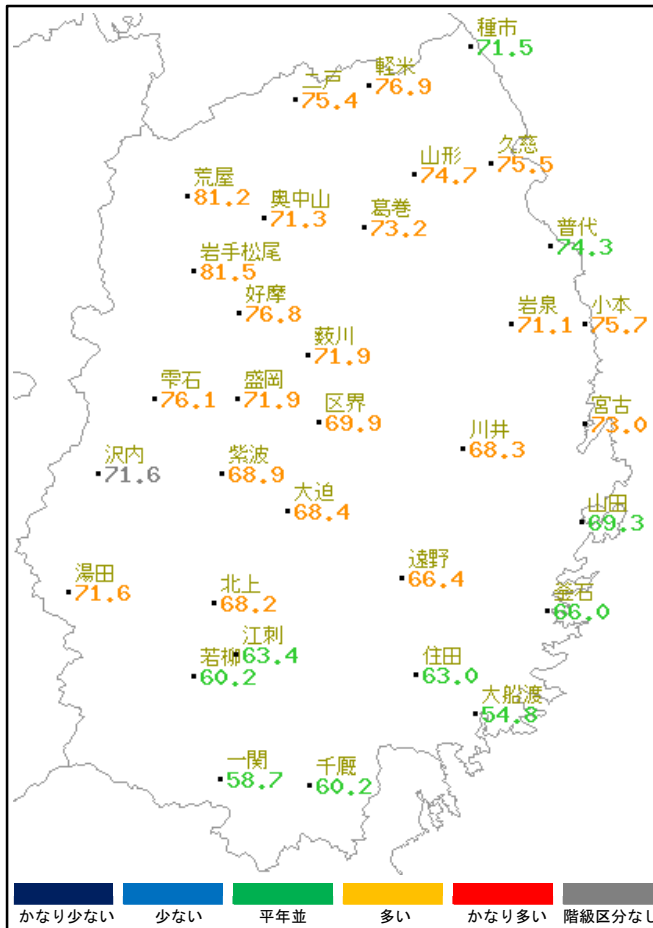
気象分布図(平均気温、降水量、日照時間、最深積雪、積雪差合計)



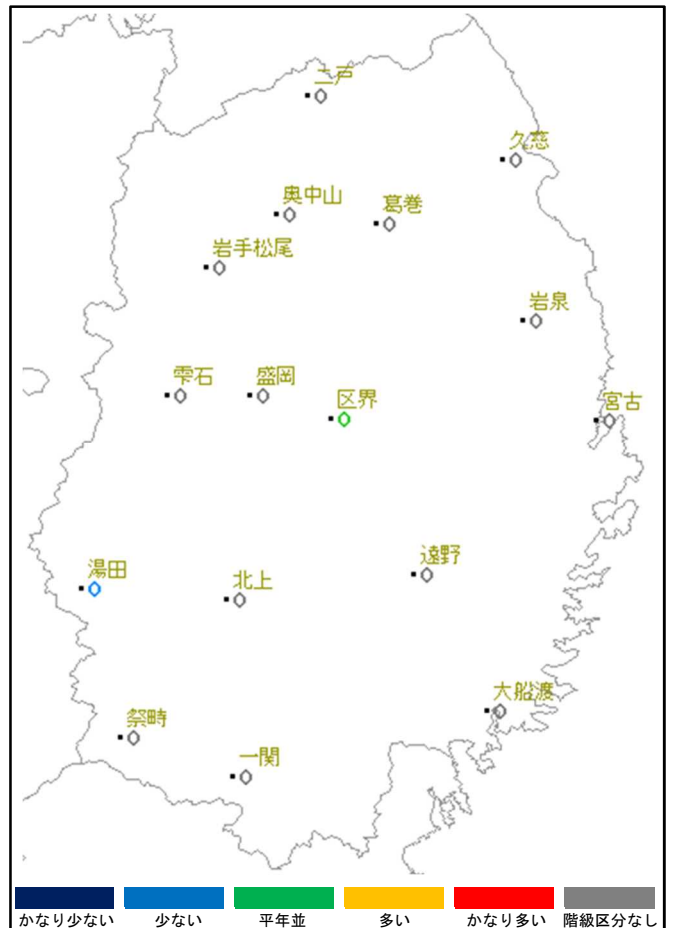
旬平均気温 (°C)



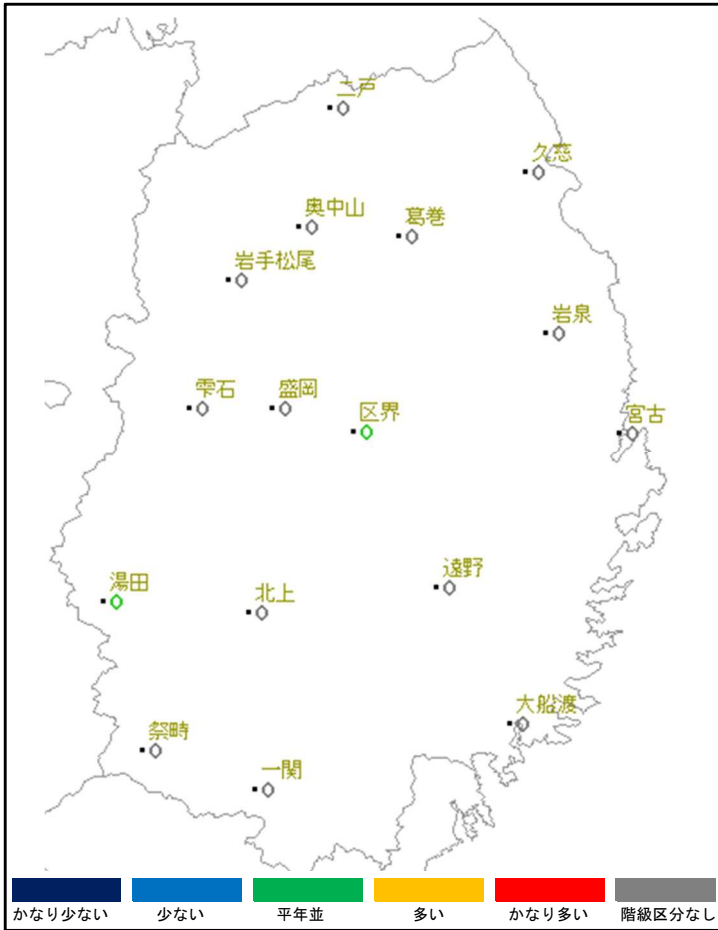
旬降水量 (mm)



旬間日照時間 (h)



旬最深積雪 (cm)



旬積雪差合計 (cm)

記号の意味) : 準正常値] : 資料不足値