

台風第9号から変わった温帯低気圧の今後の見通し

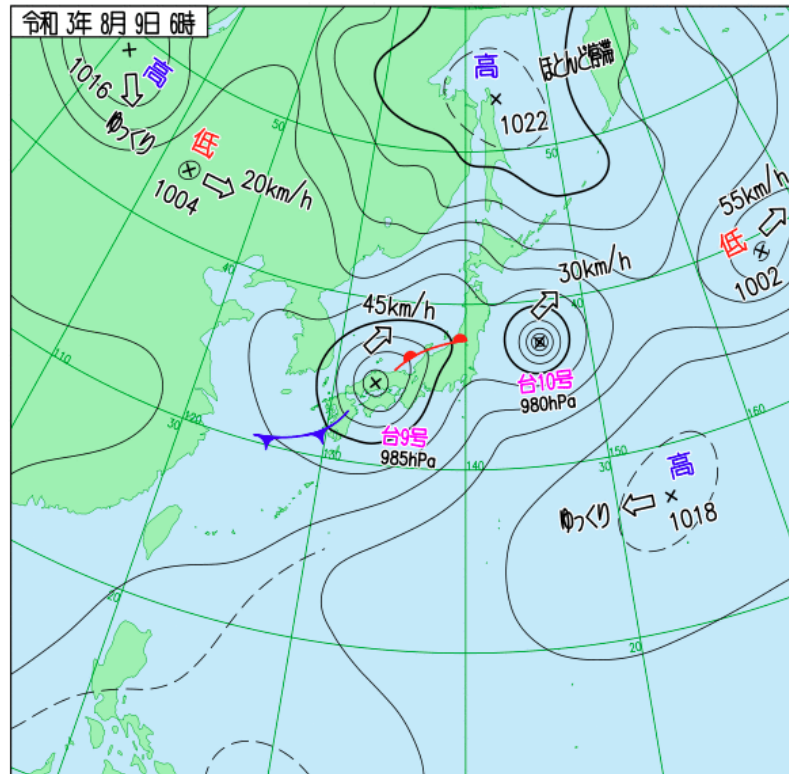
台風第9号は、9日9時に温帯低気圧に変わりましたが、日本海で勢力を維持し、10日日中に東北地方を通過する見込みです。防災気象情報を活用し、早めの防災対応を！

- 台風第9号は9日9時に温帯低気圧に変わりました。中心は中国地方にあって、1時間におよそ35キロの速さで北北東へ進んでいます。中心の気圧は982ヘクトパスカル、最大風速は30メートルとなっています。
- 低気圧からのびる前線が東北地方に停滞し、雨量が多くなる見込みです。また、低気圧が通過する10日日中以降も、湿った空気の影響で11日にかけて雨が降り続き、大雨となるおそれがあります。
- 低気圧が岩手県に最接近する10日は、風の強まりや高波が予想されます。
- 11日にかけて大雨による土砂災害や低い土地の浸水、河川の増水に注意・警戒してください。また、強風に注意・警戒し、海上では高波による船舶や沿岸施設等への被害に警戒してください。沿岸北部では高潮に注意してください。

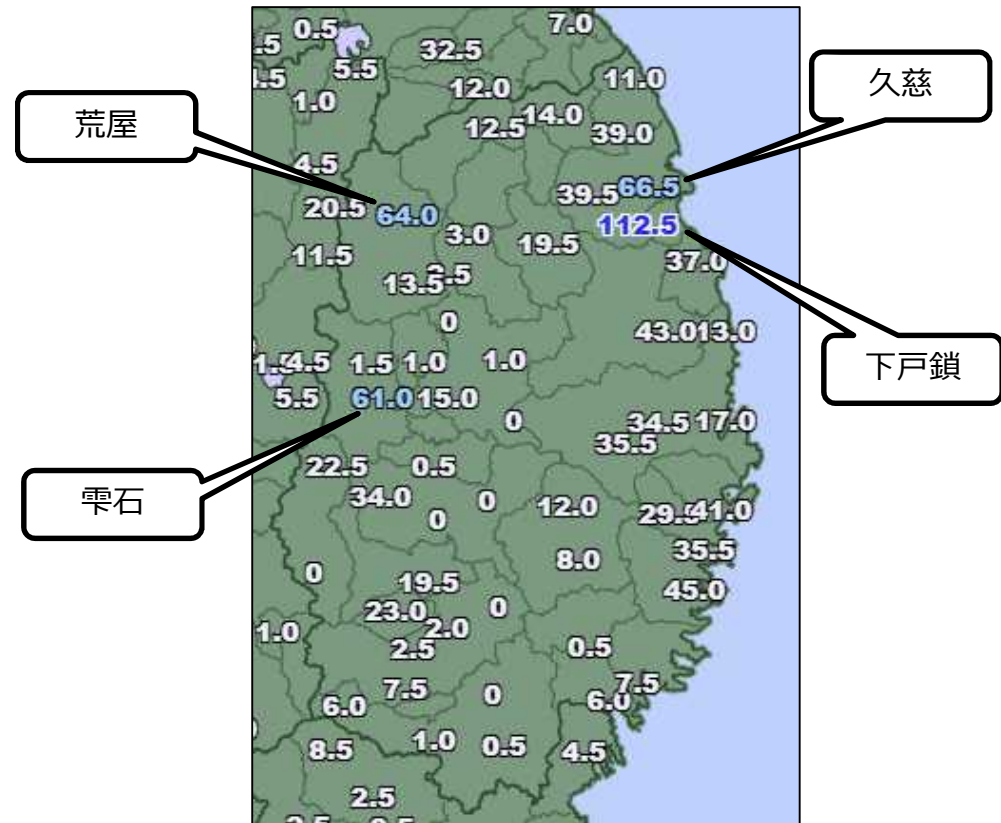
今後の予想を含めた最新の情報は気象台が発表する気象情報をご利用ください。
気象庁ホームページ：<https://www.jma.go.jp/jma/>

問い合わせ先：盛岡地方気象台 : 019-622-7868

気象実況



9日6時の地上天気図



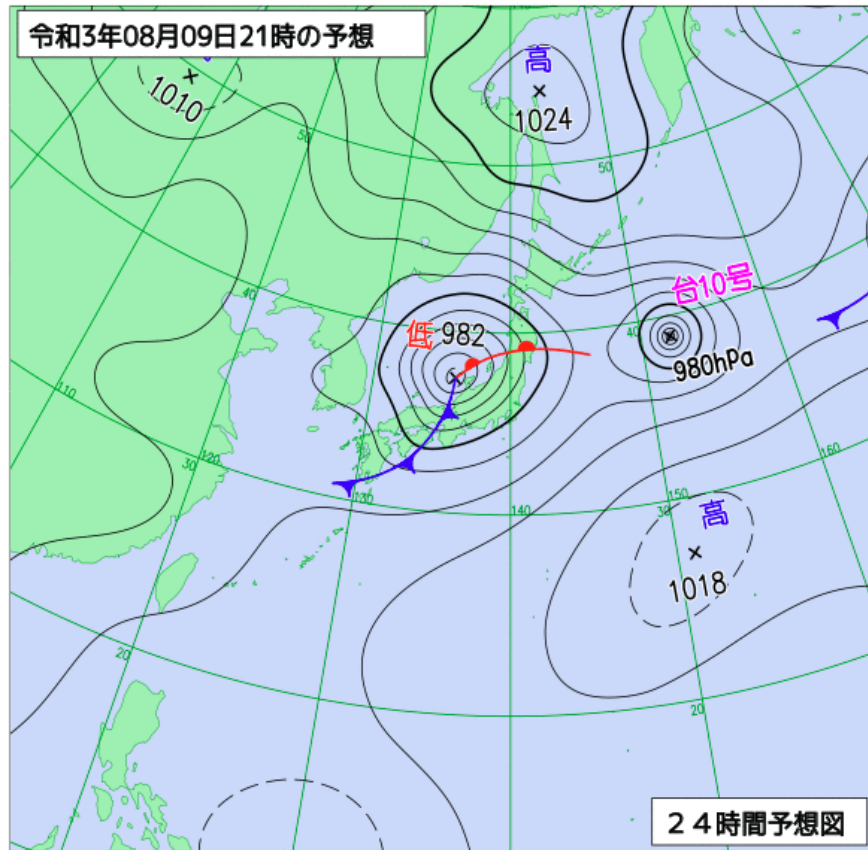
9日9時までの24時間降水量

今後の予想を含めた最新の情報は気象台が発表する気象情報をご利用ください。

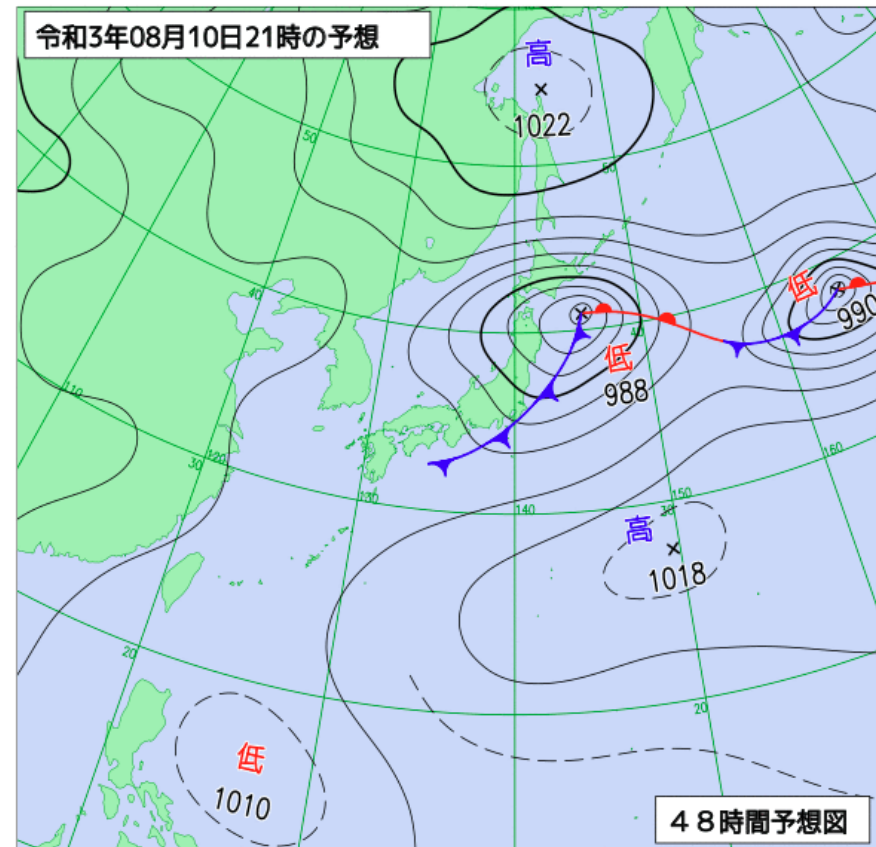
(天気図: https://www.jma.go.jp/bosai/weather_map/)

(アメダス: <https://www.jma.go.jp/bosai/map.html#contents=amedas>)

予想天気図



9日21時の予想天気図



10日21時の予想天気図

今後の予想を含めた最新の情報は気象台が発表する気象情報をご利用ください。
(天気図: https://www.jma.go.jp/bosai/weather_map/)

警報級・注意報級の現象が予想される期間（岩手県）

【岩手県】

警報級・注意報級の現象が予想される時間帯と現象の強さ

		9日				10日									
		12-15時	15-18時	18-21時	21-24時	0-3時	3-6時	6-9時	9-12時	12-15時	15-18時	18-21時	21-24時		
		昼過ぎ	夕方	夜の はじめ頃	夜遅く	未明	明け方	朝	昼前	昼過ぎ	夕方	夜の はじめ頃	夜遅く		
低気圧 接近・通過								←————→							
大雨 1時間雨量 (ミリ)	内陸	20	20	20	15	15	15	15	15	15	20	20	20		
	沿岸北部	30	30	20	20	15	15	15	15	15	15	15	20		
	沿岸南部	10	20	20	20	15	15	15	10	10	10	15	20		
大雨・洪水															
風 (メートル)	内陸			11 ↑	11 ↑	11 ↑	11 ↑	13 ↑	13 →	13 →	13 →	11 ↗	11 ↓		
	沿岸北部	陸上			10 ←	10 ←	10 ↑	10 ↑	13 ↑	13 ↑	13 ↓	13 ↓	10 ↓	10 ↓	
		海上		15 ←	15 ←	15 ↘	15 ↑	15 ↑	15 ↑	18 ↗	18 ↓	18 ↗	18 ↗	15 ↗	
	沿岸南部	陸上			10 ↑	10 ↑	10 ↑	10 ↑	13 ↑	13 →	13 →	13 →	10 ↘	10 ↘	
		海上			15 ↗	15 ↗	15 ↑	15 ↑	15 ↗	18 ↗	18 ↗	18 ↗	18 ↓	15 ↓	
波浪 (メートル)	沿岸北部	4	4	4	4	4	5	5	5	6	6	6	6		
	沿岸南部	3	3	4	4	4	5	5	5	6	6	6	6		
高潮 (メートル)						0.9	0.9								
警報級の可能性 (大雨)	内陸			[中]	[中]	[中]	[中]	[中]	[中]	[中]	[中]	[中]	[中]		
	沿岸北部	[中]	[中]	[中]	[中]	[中]	[中]	[中]	[中]	[中]	[中]	[中]	[中]		
	沿岸南部			[中]	[中]	[中]	[中]	[中]	[中]	[中]	[中]	[中]	[中]		
警報級の可能性 (暴風)	内陸														
	沿岸北部								[中]	[中]	[中]	[中]			
	沿岸南部								[中]	[中]	[中]	[中]			
警報級の可能性 (波浪)	沿岸北部						[中]	[中]	[中]	[高]	[高]	[高]	[高]		
	沿岸南部						[中]	[中]	[中]	[高]	[高]	[高]	[高]		

■ 警報級 ■ 注意報級

10日12時までに予想される24時間雨量は多い所で、沿岸北部120ミリ、内陸・沿岸南部100ミリ
その後、11日12時までに予想される24時間雨量は多い所で、
内陸・沿岸北部50から100ミリ、沿岸南部 およそ50ミリ です。

今後の予想を含めた最新の情報は気象台が発表する気象情報をご利用ください。
(気象警報・注意報: <https://www.jma.go.jp/bosai/map.html#contents=warning>)

留意点

- 岩手県の北部を中心に、すでに大雨となっています。前線や湿った空気によって、降水の期間が長くなり、11日にかけて大雨となる見込みです。
11日12時までには予想される48時間雨量は、多いところで120～200ミリです。
土砂災害、低い土地の浸水、河川の増水に注意・警戒してください。
- 温帯低気圧に変わり、強風の範囲が広がる見込みです。
強風による交通障害や農作物への被害に注意・警戒してください。

今後の予想を含めた最新の情報は気象台が発表する気象情報をご利用ください。
気象庁ホームページ：<https://www.jma.go.jp/jma/>