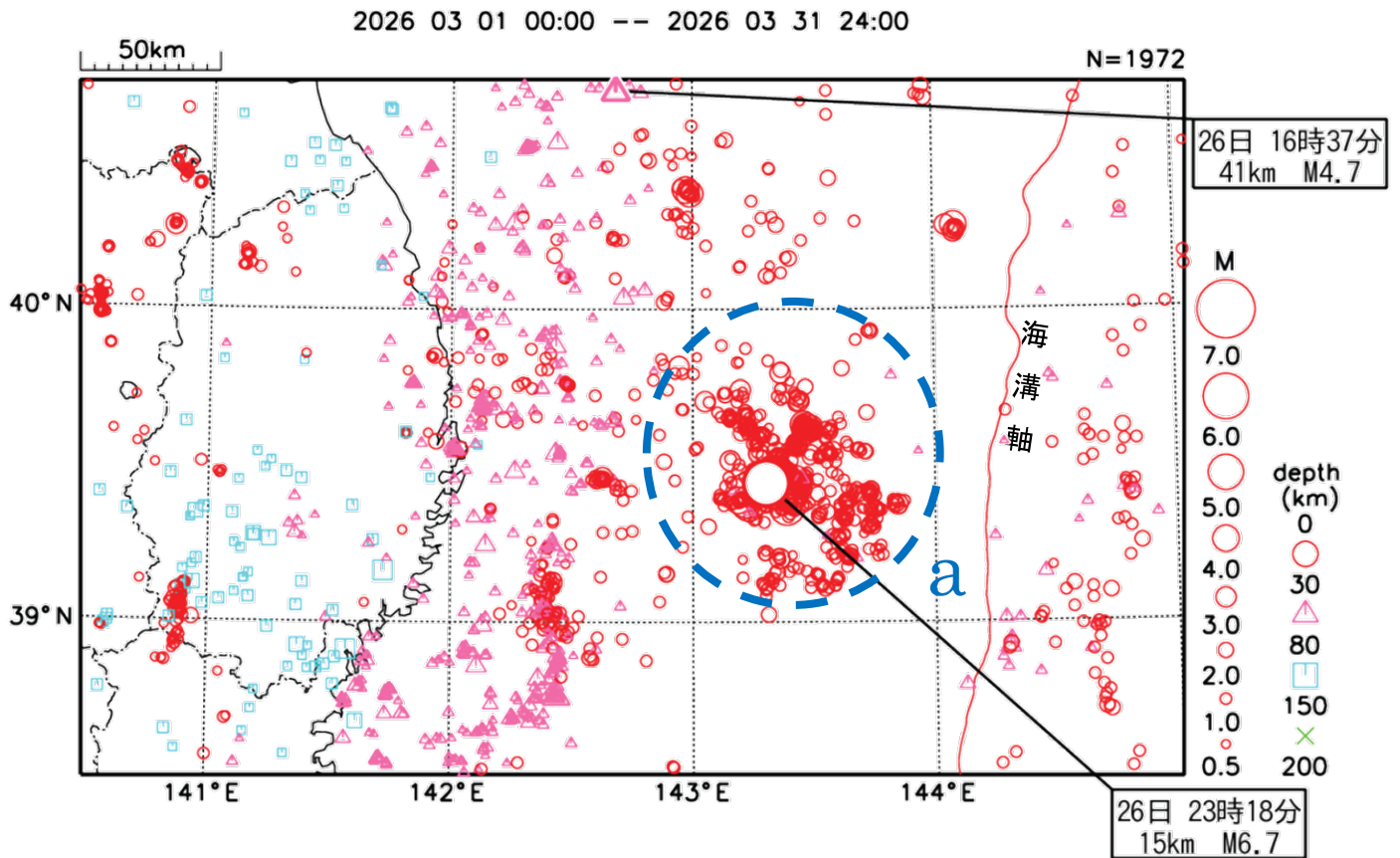


# 岩手県月間地震概況

2026（令和8）年3月

盛岡地方気象台

## 震央分布図



※吹き出しをつけた地震は概況でふれたものである。

## 【概況】

今期間、岩手県で震度1以上を観測した地震は35回（2月：15回）、震度3以上を観測した地震は6回（2月：1回）であった。三陸沖を震源とする地震は12回（2月：1回）であった。

26日16時37分に青森県東方沖の深さ41kmでM4.7の地震が発生し、北海道、青森県、岩手県、秋田県、宮城県で震度3～1を観測した。県内では、盛岡市で震度3を観測したほか、広い範囲で震度2～1を観測した。この地震は太平洋プレートと陸のプレートの境界で発生した。

震度分布：<https://www.data.jma.go.jp/eqdb/data/shindo/index.html#20260326163752>

26日23時18分に三陸沖でM6.7の地震が発生し、東北地方では震度4～1を観測した。県内では、盛岡市で震度4を観測したほか、全域で震度3～1を観測した。この地震は、太平洋プレートと陸のプレートの境界で発生した。この地震の震央付近（領域a）では2025年11月9日にM6.9の地震（岩手県、宮城県で震度4、大船渡で16cmの津波を観測）が発生するなど地震活動が活発で、今月は8日22時8分にM5.6の地震（盛岡市、矢巾町で震度3）、同日22時17分にM6.1の地震（盛岡市、八幡平市、奥州市などで震度3）、14日4時55分にM5.2の地震（盛岡市で震度3）が発生した。

震度分布：<https://www.data.jma.go.jp/eqdb/data/shindo/index.html#20260326231852>

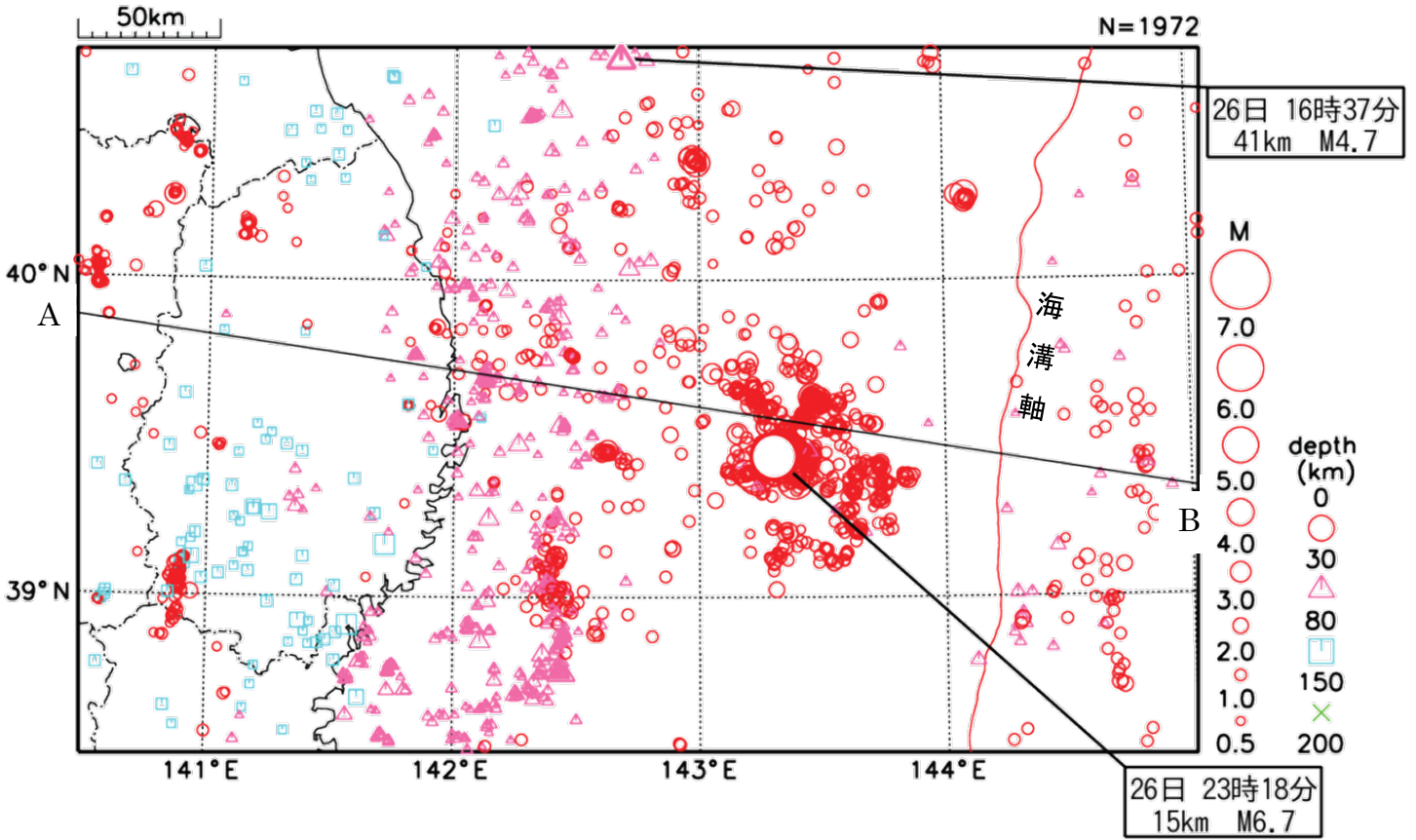
(図の範囲外) 31日4時5分に宮城県沖の深さ64kmでM4.2の地震が発生し、岩手県、宮城県、福島県で震度3～1を観測した。県内では、一関市で震度3を観測したほか、広い範囲で震度2～1を観測した。この地震は、太平洋プレート内部で発生した。

震度分布：<https://www.data.jma.go.jp/eqdb/data/shindo/index.html#20260331040549>

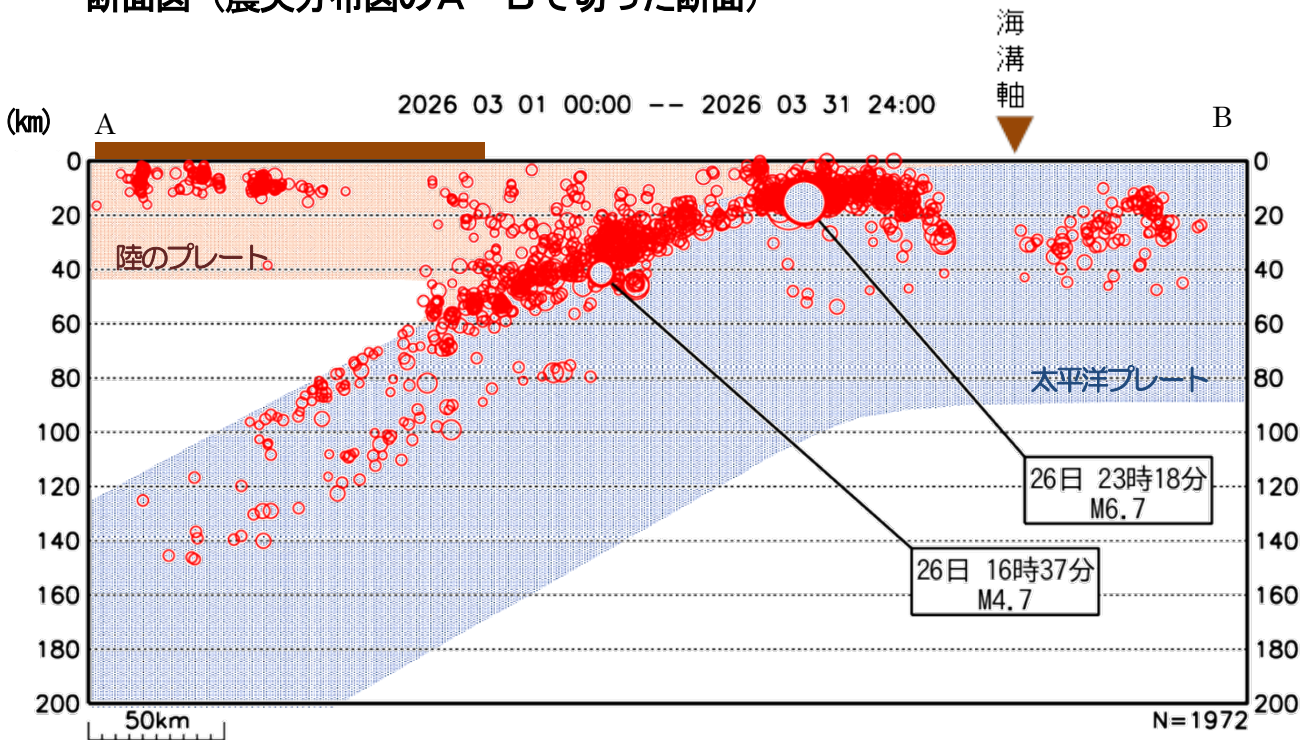
【注】各地の震度の詳細については、「岩手県で震度1以上を観測した地震」の表を参照。なお、使用した震源要素等は再調査により変更することがある。

# 震央分布図

2026 03 01 00:00 -- 2026 03 31 24:00



## 断面図（震央分布図のA-Bで切った断面）



※陸地から遠く離れた海域（概ね陸地から200 km以遠）ほど震源の深さ精度は良くない。断面図で見られる沖合の地震の震源は、実際にはより浅いところ（深さ10~30km）のものが多いと考えられる。

※ は陸地の大きな位置を示している。

※太平洋プレート及び陸のプレートの位置は、地震発生状況を考慮して描いた大きな位置を示している。

# 岩手県で震度 1 以上を観測した地震の表

※今後の精査により、震源や震度のデータが追加されることがある。

期間 2026年3月1日～2026年3月31日

発震時	震央地名	北緯	東経	深さ	規模
各地の震度					
2026年03月01日21時32分	岩手県沿岸南部	39° 09.8' N	141° 43.3' E	99km	M3.3
岩手県	震度 1	：釜石市中妻町＊ 住田町世田米＊			
2026年03月01日23時09分	宮城県沖	38° 51.5' N	142° 06.5' E	44km	M3.7
岩手県	震度 1	：大船渡市大船渡町 大船渡市猪川町 陸前高田市高田町＊ 釜石市只越町 釜石市中妻町＊ 住田町世田米＊ 遠野市青笹町＊ 一関市千厩町＊ 一関市室根町＊ 一関市藤沢町＊			
2026年03月02日03時38分	岩手県沖	40° 22.9' N	142° 58.3' E	22km	M4.3
岩手県	震度 1	：盛岡市薮川＊			
2026年03月04日09時48分	三陸沖	39° 37.8' N	143° 27.4' E	14km	M4.7
岩手県	震度 1	：宮古市田老＊ 山田町大沢＊ 盛岡市薮川＊			
2026年03月04日21時51分	宮城県沖	38° 19.4' N	141° 35.7' E	55km	M3.4
岩手県	震度 1	：一関市千厩町＊ 一関市東山町＊ 一関市室根町＊			
2026年03月07日05時31分	宮城県沖	38° 45.5' N	142° 26.2' E	46km	M4.9
岩手県	震度 2	：大船渡市大船渡町 大船渡市猪川町 大船渡市盛町＊ 陸前高田市高田町＊ 釜石市只越町 釜石市中妻町＊ 住田町世田米＊ 大槌町上町＊ 盛岡市薮川＊ 北上市相去町＊ 遠野市青笹町＊ 一関市千厩町＊ 一関市室根町＊ 一関市藤沢町＊ 平泉町平泉＊ 奥州市江刺＊			
	震度 1	：宮古市鉾ヶ崎 宮古市長沢 宮古市五月町＊ 宮古市川井＊ 宮古市区界＊ 宮古市田老＊ 宮古市茂市＊ 山田町八幡町 山田町大沢＊ 盛岡市山王町 盛岡市馬場町＊ 盛岡市洪民＊ 八幡平市大更 八幡平市田頭＊ 矢巾町南矢幅＊ 花巻市大迫町 花巻市石鳥谷町＊ 花巻市大迫総合支所＊ 花巻市東和町＊ 北上市柳原町 遠野市宮守町＊ 一関市大東町 一関市竹山町＊ 一関市花泉町＊ 一関市東山町＊ 一関市川崎町＊ 金ヶ崎町西根＊ 西和賀町川尻＊ 西和賀町沢内川舟＊ 奥州市水沢大鐘町 奥州市水沢佐倉河＊ 奥州市前沢＊ 奥州市胆沢＊ 奥州市衣川＊			
2026年03月07日05時35分	宮城県沖	38° 45.7' N	142° 26.3' E	45km	M4.3
岩手県	震度 2	：大船渡市猪川町 陸前高田市高田町＊ 釜石市只越町 釜石市中妻町＊ 住田町世田米＊ 一関市千厩町＊			
	震度 1	：宮古市区界＊ 山田町大沢＊ 大船渡市大船渡町 大船渡市盛町＊ 大槌町上町＊ 盛岡市洪民＊ 八幡平市田頭＊ 矢巾町南矢幅＊ 花巻市大迫町 遠野市青笹町＊ 一関市大東町 一関市東山町＊ 一関市室根町＊ 一関市藤沢町＊ 金ヶ崎町西根＊			
2026年03月08日22時08分	三陸沖	39° 22.7' N	143° 13.7' E	14km	M5.6
岩手県	震度 3	：盛岡市薮川＊ 盛岡市洪民＊ 矢巾町南矢幅＊			
	震度 2	：宮古市五月町＊ 宮古市田老＊ 山田町大沢＊ 普代村銅屋＊ 野田村野田＊ 釜石市中妻町＊ 盛岡市山王町 二戸市浄法寺町＊ 雫石町千刈田 岩手町五日市＊ 一戸町高善寺＊ 八幡平市大更 八幡平市田頭＊ 八幡平市野駄＊ 紫波町紫波中央駅前＊ 滝沢市鶴飼＊ 花巻市大迫町 花巻市石鳥谷町＊ 花巻市材木町＊ 花巻市東和町＊ 北上市柳原町 遠野市青笹町＊ 一関市千厩町＊ 金ヶ崎町西根＊ 奥州市水沢佐倉河＊ 奥州市江刺＊ 奥州市前沢＊ 奥州市胆沢＊			
	震度 1	：宮古市鉾ヶ崎 宮古市長沢 宮古市川井＊ 宮古市区界＊ 宮古市茂市＊ 久慈市川崎町 久慈市枝成沢 久慈市長内町＊ 山田町八幡町 田野畑村田野畑 岩手洋野町種市 大船渡市大船渡町 釜石市只越町 住田町世田米＊ 大槌町上町＊ 盛岡市馬場町＊ 二戸市福岡 二戸市石切所＊ 雫石町西根上駒木野 葛巻町葛巻元木 葛巻町消防分署＊ 八幡平市叭田＊ 軽米町軽米＊ 九戸村伊保内＊ 遠野市宮守町＊ 一関市花泉町＊ 一関市室根町＊ 一関市藤沢町＊ 西和賀町川尻＊ 西和賀町沢内川舟＊ 西和賀町沢内太田＊ 奥州市水沢大鐘町			

発震時	震央地名	北緯	東経	深さ	規模
各地の震度					
2026年03月08日22時17分	三陸沖	39° 24.3' N	143° 13.6' E	17km	M6.1
岩手県	震度3 : 普代村銅屋* 盛岡市藪川* 盛岡市洪民* 八幡平市田頭* 矢巾町南矢幅* 滝沢市鶉飼* 花巻市材木町* 金ヶ崎町西根* 奥州市江刺* 奥州市胆沢*				
	震度2 : 宮古市鉏ヶ崎 宮古市長沢 宮古市五月町* 宮古市川井* 宮古市田老* 宮古市茂市* 久慈市川崎町 久慈市枝成沢 久慈市長内町* 山田町八幡町 山田町大沢* 野田村野田* 釜石市只越町 釜石市中妻町* 大槌町上町* 盛岡市山王町 二戸市福岡 二戸市石切所* 二戸市浄法寺町* 雫石町千刈田 雫石町西根上駒木野 岩手町五日市* 一戸町高善寺* 八幡平市大更 八幡平市吠田* 八幡平市野駄* 軽米町軽米* 紫波町紫波中央駅前* 花巻市大迫町 花巻市石鳥谷町* 花巻市大迫総合支所* 花巻市東和町* 北上市柳原町 北上市相去町* 遠野市青笹町* 遠野市宮守町* 一関市竹山町* 一関市花泉町* 一関市千厩町* 一関市室根町* 平泉町平泉* 西和賀町川尻* 西和賀町沢内太田* 奥州市水沢大鐘町 奥州市水沢佐倉河* 奥州市前沢* 奥州市衣川*				
	震度1 : 宮古市区界* 岩泉町大川* 田野畑村田野畑 岩手洋野町種市 大船渡市大船渡町 大船渡市猪川町 大船渡市盛町* 住田町世田米* 盛岡市馬場町* 葛巻町葛巻元木 葛巻町消防分署* 九戸村伊保内* 一関市大東町 一関市東山町* 一関市藤沢町* 西和賀町沢内川舟*				
2026年03月10日00時45分	檜山地方	42° 02.1' N	140° 21.1' E	145km	M5.8
岩手県	震度2 : 普代村銅屋* 野田村野田* 盛岡市藪川* 軽米町軽米*				
	震度1 : 宮古市鉏ヶ崎 宮古市五月町* 宮古市川井* 宮古市区界* 宮古市田老* 久慈市川崎町 久慈市枝成沢 久慈市長内町* 山田町大沢* 田野畑村役場* 岩手洋野町種市 岩手洋野町大野* 大船渡市大船渡町 釜石市只越町 釜石市中妻町* 住田町世田米* 大槌町上町* 盛岡市山王町 二戸市福岡 二戸市石切所* 二戸市浄法寺町* 一戸町高善寺* 八幡平市田頭* 九戸村伊保内* 矢巾町南矢幅* 花巻市大迫町 花巻市東和町* 北上市柳原町 遠野市青笹町* 一関市千厩町* 一関市室根町* 平泉町平泉* 奥州市水沢大鐘町 奥州市水沢佐倉河*				
2026年03月10日15時28分	福島県沖	37° 24.0' N	141° 03.3' E	59km	M4.7
岩手県	震度2 : 住田町世田米* 一関市千厩町*				
	震度1 : 宮古市区界* 宮古市田老* 山田町大沢* 大船渡市大船渡町 大船渡市猪川町 陸前高田市高田町* 釜石市中妻町* 盛岡市山王町 盛岡市藪川* 遠野市青笹町* 一関市大東町 一関市花泉町* 一関市東山町* 一関市室根町* 一関市藤沢町* 奥州市前沢* 奥州市胆沢* 奥州市衣川*				
2026年03月11日07時38分	青森県東方沖	40° 55.1' N	143° 00.7' E	17km	M4.4
岩手県	震度1 : 盛岡市藪川*				
2026年03月11日18時47分	青森県東方沖	41° 28.9' N	141° 44.2' E	113km	M3.8
岩手県	震度1 : 軽米町軽米*				
2026年03月14日04時55分	三陸沖	39° 21.9' N	143° 23.2' E	14km	M5.2
岩手県	震度3 : 盛岡市藪川*				
	震度2 : 宮古市田老* 普代村銅屋* 野田村野田* 盛岡市山王町 盛岡市洪民* 一戸町高善寺* 矢巾町南矢幅* 紫波町紫波中央駅前* 滝沢市鶉飼* 花巻市材木町* 花巻市東和町*				
	震度1 : 宮古市五月町* 宮古市川井* 久慈市川崎町 久慈市枝成沢 久慈市長内町* 山田町八幡町 山田町大沢* 大船渡市大船渡町 釜石市中妻町* 盛岡市馬場町* 二戸市浄法寺町* 雫石町千刈田 雫石町西根上駒木野 八幡平市大更 八幡平市田頭* 八幡平市野駄* 花巻市大迫町 花巻市石鳥谷町* 北上市柳原町 遠野市青笹町* 一関市花泉町* 一関市千厩町* 西和賀町川尻* 奥州市水沢大鐘町 奥州市水沢佐倉河* 奥州市江刺* 奥州市胆沢*				
2026年03月15日17時31分	岩手県沖	39° 41.4' N	142° 07.4' E	48km	M3.2
岩手県	震度1 : 宮古市鉏ヶ崎 宮古市五月町* 大槌町上町*				

発震時	震央地名	北緯	東経	深さ	規模
各地の震度					
2026年03月16日01時32分	青森県東方沖	40° 52.0' N	143° 24.0' E	16km	M4.7
岩手県	震度2 : 盛岡市藪川*				
	震度1 : 盛岡市山王町 二戸市浄法寺町* 八幡平市田頭*				
2026年03月16日03時56分	青森県東方沖	41° 23.3' N	142° 41.3' E	40km	M4.9
岩手県	震度2 : 二戸市浄法寺町* 軽米町軽米*				
	震度1 : 宮古市区界* 宮古市田老* 久慈市枝成沢 岩手洋野町種市 盛岡市山王町 盛岡市藪川* 盛岡市洪民* 二戸市福岡 二戸市石切所* 葛巻町葛巻元木 岩手町五日市* 一戸町高善寺* 八幡平市大更 八幡平市田頭* 八幡平市野駄* 九戸村伊保内*				
2026年03月19日06時23分	青森県東方沖	40° 58.5' N	142° 00.4' E	58km	M4.3
岩手県	震度2 : 久慈市枝成沢				
	震度1 : 岩手洋野町種市 岩手洋野町大野* 盛岡市藪川* 二戸市浄法寺町* 八幡平市田頭* 軽米町軽米* 九戸村伊保内*				
2026年03月26日16時37分	青森県東方沖	40° 41.6' N	142° 40.7' E	41km	M4.7
岩手県	震度3 : 盛岡市藪川*				
	震度2 : 普代村銅屋* 盛岡市山王町 盛岡市洪民* 二戸市浄法寺町* 岩手町五日市* 八幡平市田頭* 八幡平市野駄* 軽米町軽米* 矢巾町南矢幅*				
	震度1 : 宮古市五月町* 宮古市川井* 宮古市区界* 宮古市田老* 久慈市川崎町 久慈市枝成沢 久慈市長内町* 岩手洋野町種市 岩手洋野町大野* 大船渡市大船渡町 釜石市中妻町* 盛岡市馬場町* 二戸市福岡 二戸市石切所* 雫石町千刈田 葛巻町葛巻元木 一戸町高善寺* 八幡平市大更 八幡平市叭田* 九戸村伊保内* 紫波町紫波中央駅前* 滝沢市鶴飼* 花巻市大迫町 花巻市石鳥谷町* 花巻市東和町* 北上市柳原町 遠野市青笹町* 一関市千厩町*				
2026年03月26日17時51分	三陸沖	39° 26.1' N	143° 17.1' E	17km	M4.7
岩手県	震度1 : 宮古市五月町* 宮古市田老* 盛岡市藪川*				
2026年03月26日19時54分	岩手県沿岸北部	39° 33.3' N	142° 00.9' E	54km	M3.0
岩手県	震度1 : 花巻市大迫総合支所*				
2026年03月26日23時18分	三陸沖	39° 26.6' N	143° 18.1' E	15km	M6.7
岩手県	震度4 : 盛岡市藪川*				
	震度3 : 宮古市五月町* 宮古市田老* 久慈市川崎町 山田町八幡町 山田町大沢* 普代村銅屋* 野田村野田* 釜石市中妻町* 盛岡市山王町 盛岡市洪民* 二戸市浄法寺町* 雫石町千刈田 雫石町西根上駒木野 岩手町五日市* 一戸町高善寺* 八幡平市大更 八幡平市田頭* 八幡平市叭田* 八幡平市野駄* 矢巾町南矢幅* 紫波町紫波中央駅前* 滝沢市鶴飼* 花巻市石鳥谷町* 花巻市材木町* 花巻市東和町* 北上市柳原町 北上市相去町* 遠野市青笹町* 一関市千厩町* 金ヶ崎町西根* 奥州市水沢大鐘町 奥州市水沢佐倉河* 奥州市江刺* 奥州市前沢* 奥州市胆沢*				
	震度2 : 宮古市鉾ヶ崎 宮古市長沢 宮古市川井* 宮古市区界* 宮古市茂市* 久慈市枝成沢 久慈市長内町* 久慈市山形町* 岩泉町岩泉* 田野畑村田野畑 田野畑村役場* 岩手洋野町種市 大船渡市大船渡町 大船渡市猪川町 大船渡市盛町* 陸前高田市高田町* 釜石市只越町 住田町世田米* 大槌町上町* 盛岡市馬場町* 二戸市福岡 二戸市石切所* 葛巻町葛巻元木 葛巻町消防分署* 葛巻町役場* 軽米町軽米* 九戸村伊保内* 花巻市大迫町 花巻市大迫総合支所* 遠野市宮守町* 一関市竹山町* 一関市花泉町* 一関市東山町* 一関市室根町* 一関市藤沢町* 平泉町平泉* 西和賀町川尻* 西和賀町沢内川舟* 西和賀町沢内太田* 奥州市衣川*				
	震度1 : 岩泉町大川* 岩手洋野町大野* 一関市大東町 一関市川崎町*				
2026年03月26日23時37分	三陸沖	39° 25.1' N	143° 18.4' E	16km	M4.4
岩手県	震度1 : 宮古市田老* 盛岡市藪川*				

発震時	震央地名	北緯	東経	深さ	規模
各地の震度					
2026年03月26日23時47分	三陸沖 岩手県 震度1 : 盛岡市藪川*	39° 27.7' N	143° 22.2' E	14km	M4.7
2026年03月27日01時20分	三陸沖 岩手県 震度1 : 宮古市田老* 釜石市中妻町* 盛岡市山王町 盛岡市藪川*	39° 28.6' N	143° 21.4' E	15km	M4.7
2026年03月27日01時55分	三陸沖 岩手県 震度1 : 盛岡市藪川*	39° 29.3' N	143° 21.4' E	14km	M4.3
2026年03月27日04時56分	三陸沖 岩手県 震度1 : 宮古市田老* 盛岡市藪川* 八幡平市田頭*	39° 25.1' N	143° 19.1' E	17km	M5.0
2026年03月27日11時16分	岩手県沖 岩手県 震度1 : 宮古市鉾ヶ崎 宮古市川井* 宮古市区界* 宮古市茂市* 山田町大沢* 大船渡市大船渡町 大船渡市猪川町 陸前高田市高田町* 釜石市只越町 釜石市中妻町* 住田町世田米* 大槌町上町* 遠野市青笹町* 一関市大東町 一関市千厩町* 一関市東山町* 一関市室根町*	39° 14.7' N	142° 08.6' E	52km	M3.8
2026年03月28日00時24分	三陸沖 岩手県 震度2 : 盛岡市藪川* 震度1 : 宮古市田老* 釜石市中妻町* 盛岡市山王町 一戸町高善寺*	39° 23.3' N	143° 11.1' E	18km	M4.9
2026年03月28日02時19分	青森県東方沖 岩手県 震度1 : 盛岡市藪川*	40° 58.5' N	142° 47.1' E	24km	M4.2
2026年03月30日08時47分	岩手県沖 岩手県 震度1 : 宮古市川井*	39° 28.8' N	142° 15.8' E	78km	M3.6
2026年03月30日10時05分	宮城県沖 岩手県 震度1 : 大船渡市猪川町 釜石市只越町 釜石市中妻町* 住田町世田米* 一関市大東町 一関市千厩町* 一関市東山町* 一関市室根町* 一関市藤沢町*	38° 18.6' N	141° 51.6' E	47km	M4.0
2026年03月30日16時46分	岩手県沖 岩手県 震度1 : 盛岡市藪川*	40° 22.2' N	142° 59.3' E	21km	M4.4
2026年03月30日20時23分	岩手県内陸北部 岩手県 震度2 : 二戸市浄法寺町*	40° 10.5' N	141° 09.0' E	10km	M2.6
2026年03月31日04時05分	宮城県沖 岩手県 震度3 : 一関市千厩町* 一関市藤沢町* 震度2 : 大船渡市大船渡町 住田町世田米* 一関市大東町 一関市花泉町* 一関市東山町* 一関市室根町* 奥州市前沢* 奥州市衣川* 震度1 : 宮古市区界* 大船渡市猪川町 大船渡市盛町* 陸前高田市高田町* 釜石市只越町 釜石市中妻町* 大槌町上町* 盛岡市藪川* 花巻市大迫町 花巻市東和町* 北上市柳原町 北上市相去町* 遠野市青笹町* 一関市竹山町* 一関市川崎町* 金ヶ崎町西根* 平泉町平泉* 奥州市江刺* 奥州市胆沢*	38° 18.4' N	141° 52.6' E	64km	M4.2

(注) 地震の震源要素等は、再調査により変更することがある。

各地の震度は岩手県のみを示し、\*は地方公共団体または国立研究開発法人防災科学技術研究所の観測点である。

本資料は、国立研究開発法人防災科学技術研究所、北海道大学、弘前大学、東北大学、東京大学、名古屋大学、京都大学、高知大学、九州大学、鹿児島大学、国立研究開発法人産業技術総合研究所、国土地理院、国立研究開発法人海洋研究開発機構、公益財団法人地震予知総合研究振興会、青森県、東京都、静岡県、神奈川県温泉地学研究所及び気象庁のデータを用いて作成している。また、2016年熊本地震合同観測グループのオンライン臨時観測点（河原、熊野座）、2022年能登半島における合同地震観測グループによるオンライン臨時観測点（よしが浦温泉、飯田小学校）、2025年トカラ列島近海における合同地震観測グループによるオンライン臨時観測点（平島、小宝島）、EarthScope Consortiumの観測点（台北、玉峰、寧安橋、玉里、台東）のデータを用いて作成している。

## 令和8年4月20日に発生した三陸沖の地震（概要）

2026年4月20日16時52分、三陸沖を震源とする深さ19km、マグニチュード7.7の地震が発生しました。この地震は太平洋プレートと陸のプレートの境界で発生しました。この地震により、青森県階上町で最大震度5強を観測したほか、北海道から近畿地方にかけて震度5弱から1を観測しました。岩手県内では、盛岡市や宮古市など7市町村で震度5弱を観測したほか、全域で震度4～3を観測しました（図1）。

また、秋田県内陸南部、宮城県北部で長周期地震動階級3を観測したほか、北海道から東海・甲信越地方にかけて長周期地震動階級2～1を観測しました。岩手県内では、岩手県内陸北部と岩手県内陸南部で長周期地震動階級2、岩手県沿岸北部と岩手県沿岸南部で長周期地震動階級1を観測しました。

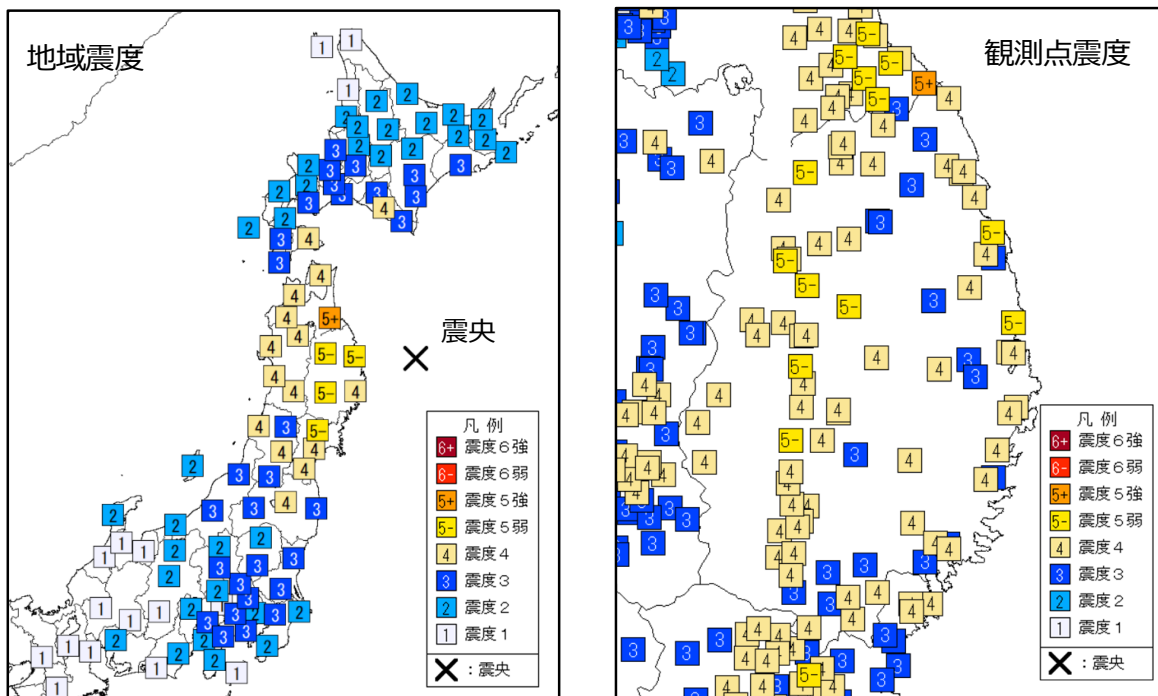


図1. 2026年4月20日16時52分に発生した三陸沖の地震の震度分布図（左：全国、右：岩手県）

この地震について、気象庁は地震波の検知から19.8秒後の16時53分23.3秒に、緊急地震速報（警報）を発表しています。

またこの地震により、気象庁は16時55分に北海道太平洋沿岸中部、岩手県に津波警報を発表し、17時8分に津波警報の発表地域に青森県太平洋沿岸を追加しました（図2）。その後、20時15分に津波警報を津波注意報に切り替え、23時45分に津波注意報を解除しました。

岩手県内では久慈港で0.8m、宮古で0.4m、釜石で0.2m、大船渡で0.2mの津波を観測しました（速報値※）。

※観測値は後日の精査により変更される場合があります。

気象庁は、この地震について震源位置や規模を精査した結果、国の基本計画等に定められている、後発地震への注意を促す情報を発表する基準を満たしていることから、19時30分に北海道・三陸沖後発地震注意情報を発表しました。

図2. 4月20日17時8分に発表した津波警報・津波注意報の発表状況

