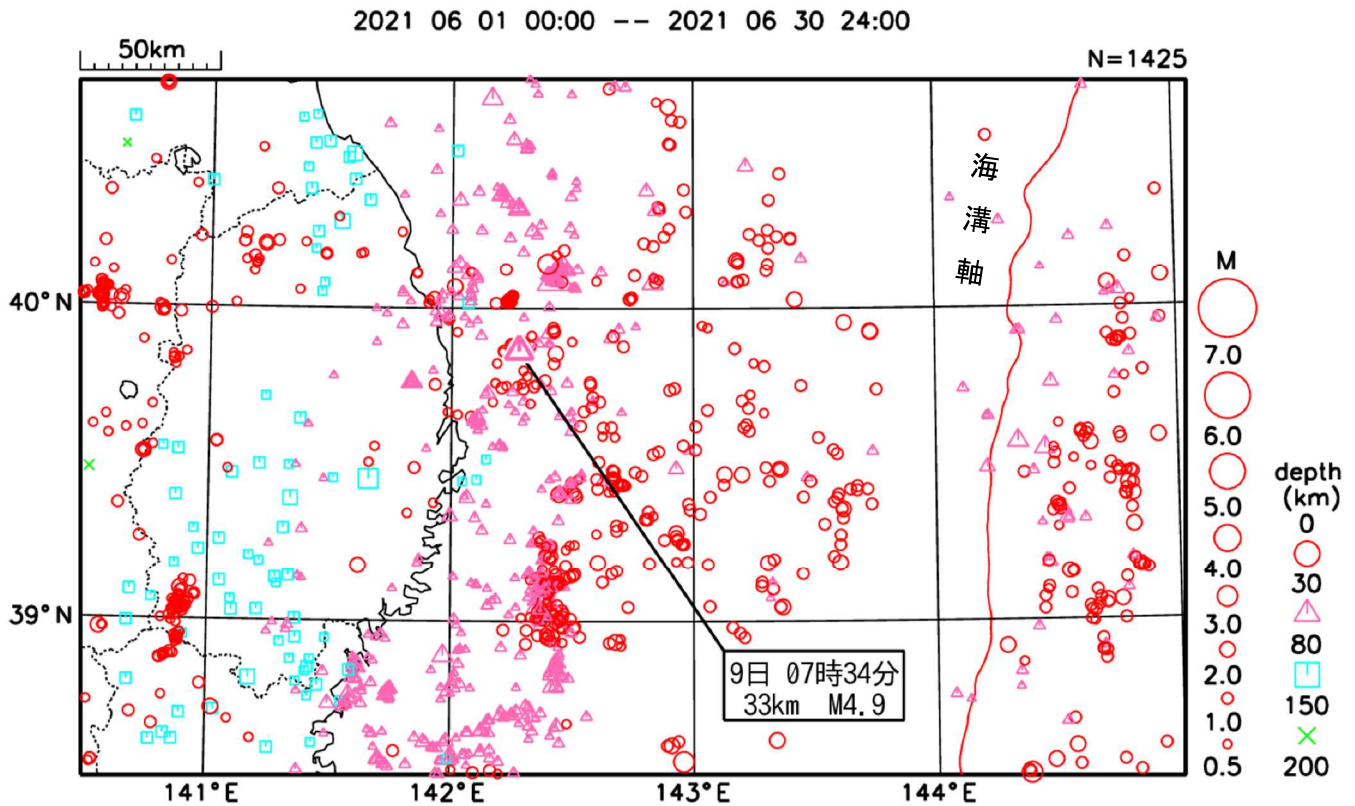


# 岩手県月間地震概況

2021（令和3）年6月

盛岡地方気象台

## 震央分布図



## 【概況】

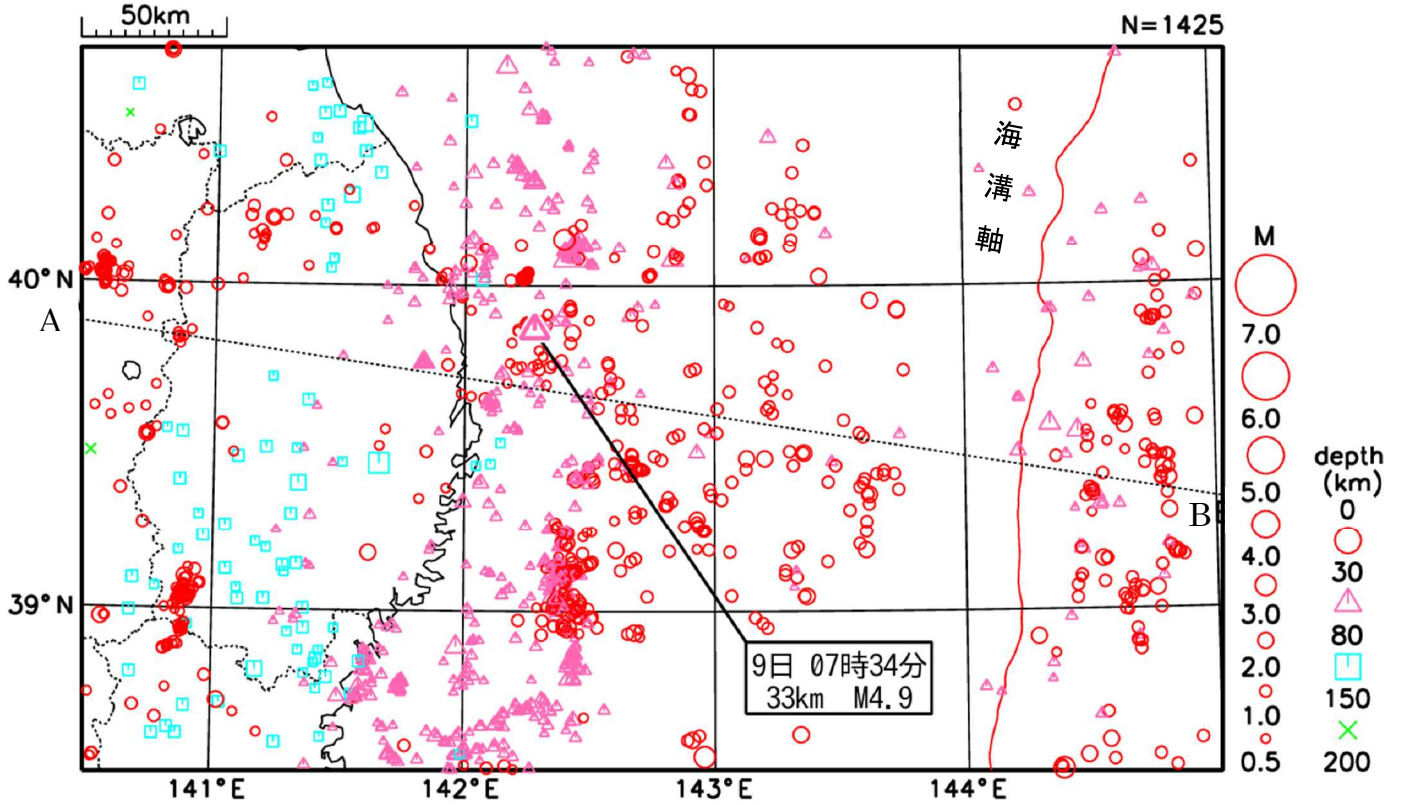
今期間、図の範囲内で観測した地震は1425回（先月1301回）、岩手県内で震度1以上を観測した地震は16回（先月20回）であった。

9日07時34分に岩手県沖の深さ33kmでM4.9の地震が発生し、青森県と岩手県で震度3を観測したほか、北海道の一部と東北地方で震度2～1を観測した。県内では、宮古市で震度3を観測したほか、全域で震度2～1を観測した。

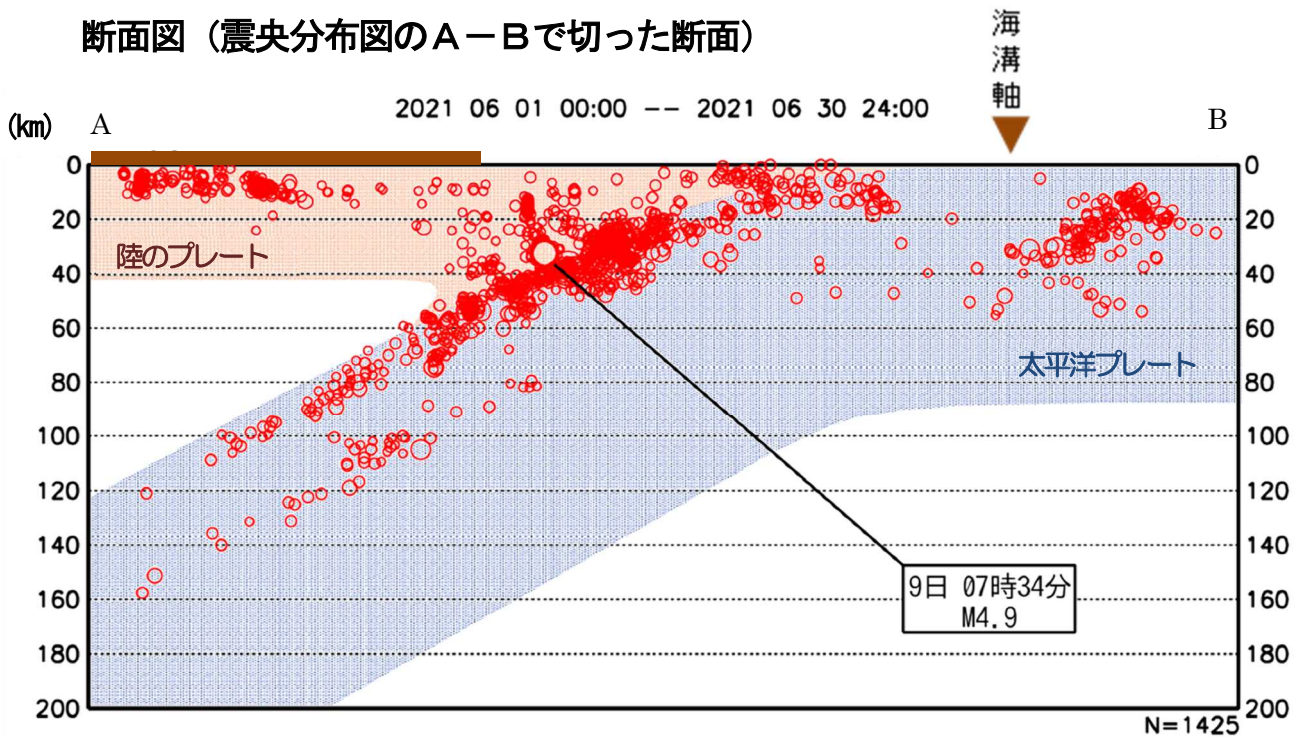
【注】各地の震度の詳細については、「岩手県で震度1以上を観測した地震」の表を参照。なお、使用した震源要素等は再調査により変更することがある。

# 震央分布図

2021 06 01 00:00 -- 2021 06 30 24:00



# 断面図 (震央分布図のA-Bで切った断面)



※陸地から遠く離れた海域 (概ね陸地から 200 km以遠) ほど震源の深さ精度は良くない。断面図で見られる 沖合の地震の震源は、実際にはより浅いところ (深さ 10~30km) のものが多いと考えられる。

※ は陸地の大きな位置を示している。

※太平洋プレート及び陸のプレートの位置は、地震発生状況を考慮して描いた大きなものである。

# 岩手県で震度 1 以上を観測した地震の表

※今後の精査により、震源や震度のデータが追加されることがある。

期間 2021年6月1日～2021年6月30日

発震時	震央地名	北緯	東経	深さ	規模
各地の震度					
2021年06月01日13時43分	岩手県沖	40° 07.8' N	142° 27.3' E	39km	M4.7
岩手県	震度 2 : 普代村銅屋* 盛岡市藪川*				
	震度 1 : 宮古市鉾ヶ崎 宮古市川井* 宮古市区界* 宮古市田老* 久慈市川崎町 久慈市枝成沢 山田町八幡町 山田町大沢* 田野畑村田野畑 田野畑村役場* 大船渡市大船渡町 釜石市只越町 釜石市中妻町* 住田町世田米* 盛岡市山王町 盛岡市馬場町* 盛岡市洪民* 二戸市浄法寺町* 葛巻町葛巻元木 岩手町五日市* 八幡平市大更 八幡平市田頭* 軽米町軽米* 九戸村伊保内* 矢巾町南矢幅* 紫波町紫波中央駅前* 滝沢市鶴飼* 花巻市石鳥谷町* 花巻市大迫総合支所* 北上市相去町* 遠野市青笹町* 一関市千厩町* 一関市室根町* 奥州市胆沢*				
2021年06月02日08時05分	宮城県沖	38° 53.3' N	141° 58.2' E	49km	M3.7
岩手県	震度 1 : 大船渡市大船渡町 大船渡市猪川町 釜石市中妻町* 一関市千厩町* 一関市室根町*				
2021年06月08日10時19分	福島県沖	37° 48.5' N	141° 37.6' E	75km	M4.9
岩手県	震度 2 : 大船渡市大船渡町 住田町世田米* 一関市花泉町* 一関市千厩町* 一関市室根町* 一関市藤沢町*				
	震度 1 : 宮古市田老* 山田町八幡町 大船渡市猪川町 大船渡市盛町* 陸前高田市高田町* 釜石市只越町 釜石市中妻町* 盛岡市山王町 盛岡市藪川* 矢巾町南矢幅* 花巻市石鳥谷町* 花巻市東和町* 北上市柳原町 北上市相去町* 遠野市青笹町* 一関市大東町 一関市竹山町* 一関市東山町* 一関市川崎町* 平泉町平泉* 奥州市水沢大鐘町 奥州市水沢佐倉河* 奥州市前沢* 奥州市胆沢* 奥州市衣川*				
2021年06月09日07時34分	岩手県沖	39° 51.8' N	142° 16.7' E	33km	M4.9
岩手県	震度 3 : 宮古市鉾ヶ崎 宮古市五月町* 宮古市田老*				
	震度 2 : 宮古市川井* 宮古市区界* 宮古市茂市* 久慈市川崎町 久慈市枝成沢 久慈市長内町* 山田町八幡町 山田町大沢* 岩泉町岩泉* 田野畑村田野畑 普代村銅屋* 野田村野田* 岩手洋野町種市 岩手洋野町大野* 釜石市只越町 釜石市中妻町* 住田町世田米* 盛岡市藪川* 盛岡市洪民* 二戸市浄法寺町* 葛巻町葛巻元木 葛巻町消防分署* 岩手町五日市* 一戸町高善寺* 八幡平市田頭* 八幡平市吠田* 軽米町軽米* 九戸村伊保内* 矢巾町南矢幅* 花巻市大迫町 花巻市大迫総合支所* 花巻市東和町* 北上市相去町* 遠野市青笹町* 遠野市宮守町* 一関市千厩町* 奥州市胆沢*				
	震度 1 : 宮古市長沢 久慈市山形町* 岩泉町大川* 田野畑村役場* 大船渡市大船渡町 大船渡市猪川町 大船渡市盛町* 陸前高田市高田町* 大槌町小鎗* 盛岡市山王町 盛岡市馬場町* 二戸市福岡 二戸市石切所* 雫石町千刈田 雫石町西根上駒木野 葛巻町役場* 八幡平市大更 八幡平市野駄* 紫波町紫波中央駅前* 滝沢市鶴飼* 花巻市石鳥谷町* 花巻市材木町* 北上市柳原町 一関市大東町 一関市花泉町* 一関市東山町* 一関市室根町* 一関市藤沢町* 金ヶ崎町西根* 平泉町平泉* 西和賀町川尻* 西和賀町沢内川舟* 奥州市水沢大鐘町 奥州市水沢佐倉河* 奥州市江刺* 奥州市前沢* 奥州市衣川*				
2021年06月09日13時57分	岩手県沖	40° 19.2' N	142° 16.6' E	43km	M3.8
岩手県	震度 1 : 軽米町軽米*				

発震時	震央地名	北緯	東経	深さ	規模
各地の震度					
2021年06月09日22時05分	岩手県沖	40° 05.4' N	142° 25.7' E	38km	M5.0
岩手県	震度2	: 宮古市鎌ヶ崎 宮古市川井* 宮古市区界* 宮古市田老* 久慈市川崎町 久慈市枝成沢 久慈市長内町* 普代村銅屋* 野田村野田* 岩手洋野町種市 岩手洋野町大野* 釜石市中妻町* 盛岡市山王町 盛岡市馬場町* 盛岡市藪川* 盛岡市渋民* 二戸市浄法寺町* 葛巻町葛巻元木 岩手町五日市* 一戸町高善寺* 八幡平市大更 八幡平市田頭* 八幡平市叭田* 軽米町軽米* 九戸村伊保内* 矢巾町南矢幅* 紫波町紫波中央駅前* 滝沢市鶴飼* 花巻市大迫総合支所* 北上市相去町* 遠野市青笹町* 遠野市宮守町* 一関市千厩町* 西和賀町沢内川舟* 奥州市江刺* 奥州市胆沢*			
	震度1	: 宮古市茂市* 久慈市山形町* 山田町八幡町 山田町大沢* 岩泉町大川* 岩泉町岩泉* 田野畑村田野畑 田野畑村役場* 大船渡市大船渡町 大船渡市猪川町 大船渡市盛町* 陸前高田市高田町* 釜石市只越町 住田町世田米* 二戸市福岡 二戸市石切所* 雫石町千刈田 雫石町西根上駒木野 葛巻町消防分署* 葛巻町役場* 八幡平市野駄* 花巻市大迫町 花巻市石鳥谷町* 花巻市材木町* 花巻市東和町* 北上市柳原町 一関市大東町 一関市竹山町* 一関市花泉町* 一関市東山町* 一関市室根町* 一関市藤沢町* 金ヶ崎町西根* 平泉町平泉* 奥州市水沢大鐘町 奥州市水沢佐倉河* 奥州市前沢* 奥州市衣川*			
2021年06月10日18時56分	青森県東方沖	40° 59.6' N	142° 24.9' E	47km	M4.6
岩手県	震度2	: 盛岡市藪川* 軽米町軽米*			
	震度1	: 宮古市川井* 宮古市区界* 宮古市田老* 久慈市枝成沢 岩手洋野町種市 岩手洋野町大野* 釜石市中妻町* 盛岡市山王町 盛岡市馬場町* 盛岡市渋民* 二戸市福岡 二戸市浄法寺町* 葛巻町葛巻元木 岩手町五日市* 八幡平市大更 八幡平市田頭* 九戸村伊保内* 矢巾町南矢幅* 花巻市大迫町 花巻市石鳥谷町* 北上市柳原町 北上市相去町* 遠野市青笹町*			
2021年06月10日20時35分	日高地方東部	42° 12.8' N	142° 52.4' E	73km	M4.3
岩手県	震度1	: 久慈市枝成沢 軽米町軽米*			
2021年06月11日17時34分	岩手県沖	39° 51.8' N	142° 16.0' E	32km	M3.8
岩手県	震度2	: 宮古市田老*			
	震度1	: 宮古市鎌ヶ崎 宮古市区界* 田野畑村役場* 住田町世田米* 盛岡市藪川* 盛岡市渋民* 葛巻町葛巻元木 八幡平市田頭*			
2021年06月12日17時49分	宮城県沖	38° 19.2' N	141° 36.9' E	55km	M3.7
岩手県	震度1	: 大船渡市大船渡町 住田町世田米* 一関市室根町*			
2021年06月13日20時58分	青森県東方沖	40° 58.7' N	142° 00.2' E	59km	M3.8
岩手県	震度1	: 久慈市枝成沢			
2021年06月20日20時08分	上川地方中部	43° 28.6' N	142° 41.0' E	158km	M5.4
岩手県	震度2	: 久慈市枝成沢 軽米町軽米*			
	震度1	: 宮古市鎌ヶ崎 宮古市川井* 宮古市区界* 宮古市田老* 久慈市川崎町 久慈市長内町* 山田町大沢* 田野畑村役場* 岩手洋野町種市 岩手洋野町大野* 大船渡市大船渡町 釜石市中妻町* 住田町世田米* 盛岡市山王町 盛岡市藪川* 盛岡市渋民* 二戸市福岡 二戸市浄法寺町* 葛巻町葛巻元木 八幡平市田頭* 九戸村伊保内* 矢巾町南矢幅* 花巻市大迫町 遠野市青笹町* 一関市千厩町* 一関市室根町*			
2021年06月21日04時03分	岩手県内陸北部	40° 12.3' N	141° 13.5' E	6km	M2.6
岩手県	震度1	: 二戸市石切所* 二戸市浄法寺町*			
2021年06月25日03時42分	岩手県内陸南部	39° 27.2' N	141° 39.5' E	105km	M3.5
岩手県	震度1	: 住田町世田米* 一関市千厩町* 一関市室根町*			

発震時	震央地名	北緯	東経	深さ	規模
各地の震度					
2021年06月30日01時36分	宮城県沖	38° 45.5' N	141° 35.1' E	74km	M3.7
岩手県	震度 1	：陸前高田市高田町* 住田町世田米* 花巻市東和町* 一関市千厩町* 一関市東山町* 一関市室根町* 一関市藤沢町*			
2021年06月30日22時18分	秋田県内陸南部	39° 31.9' N	140° 27.9' E	130km	M4.5
岩手県	震度 1	：山田町大沢* 大船渡市大船渡町 陸前高田市高田町* 釜石市中妻町* 住田町世田米* 一関市室根町*			

(注) 地震の震源要素等は、再調査により変更することがある。

各地の震度は岩手県のみを示し、\*は地方公共団体または国立研究開発法人防災科学技術研究所の観測点である。

本資料は、国立研究開発法人防災科学技術研究所、北海道大学、弘前大学、東北大学、東京大学、名古屋大学、京都大学、高知大学、九州大学、鹿児島大学、国立研究開発法人産業技術総合研究所、国土地理院、国立研究開発法人海洋研究開発機構、公益財団法人地震予知総合研究振興会、青森県、東京都、静岡県、神奈川県温泉地学研究所及び気象庁のデータを用いて作成している。また、2016年熊本地震合同観測グループのオンライン臨時観測点（河原、熊野座）、米国大学間地震学研究連合（IRIS）の観測点（台北、玉峰、寧安橋、玉里、台東）のデータを用いて作成している。

## 津波から命を守る

レジャーで海を訪れる機会が多くなる季節となりました。  
海岸付近で地震による揺れを感じたり、津波注意報や警報が発表された場合は、津波襲来の可能性を考え、直ちに津波から身を守る行動をとることが重要になります。

海岸付近に着いたら、避難場所や避難経路を確認しておきましょう



【津波避難場所】

津波に対して安全な避難場所



【津波避難ビル】

津波避難場所とは  
津波に対して安全な高台等の避難場所  
津波避難ビルとは  
津波に対して安全な避難ビル

いざというときの行動を今一度確認しておきましょう。

- ◆ 震源が陸地に近いと津波警報・注意報が津波の襲来に間に合わないことがあるので、強い揺れや、弱くてもゆっくりとした長い揺れを感じた時は、直ちに海岸から離れ、急いで安全な場所に避難する
- ◆ 揺れを感じなくても、津波警報が発表された時には、直ちに海岸から離れ、急いで安全な場所に避難する  
また、津波注意報でも海中にいる人は直ちに海から上がり、海岸から離れる
- ◆ TVやラジオ、コミュニティFM、インターネット、Lアラート（災害情報共有システム）、緊急速報メール等の多様な伝達手段で情報を入手する
- ◆ 津波は繰り返し襲ってくるので、津波警報・注意報が解除されるまで避難を続ける

**ここなら安全と思わず、より高い場所を目指して避難しましょう！**

**津波警報・注意報が解除されるまで 避難を継続！**

海岸付近へ出掛けるときは、  
ラジオ、携帯電話などの情報機器を携帯しましょう！

【気象庁ホームページ】

<https://www.jma.go.jp/bosai/map.html#5/37.979/135/&elem=warn&contents=tsunami>



【最新の津波情報はこちら】