

宮 崎 県 気 象 月 報

令和8年(2026年)4月

宮 崎 地 方 気 象 台

4月の気象概況

高気圧と低気圧や前線、気圧の谷、湿った空気の影響を交互に受けて天気は数日の周期で変化し、下旬は大雨となった日があった。(極値更新は下表参照)

各地の月平均気温は平年差+1.1℃～+2.0℃で、西米良、小林は平年より高く、その他は平年よりかなり高かった。月降水量は195.0ミリ～446.5ミリ(平年比113%～227%)で、すべての観測点で平年より多いか、かなり多かった。月日照時間は平年比58%～75%で、油津、西都は平年より少なく、その他は平年よりかなり少なかった。

【上旬】

高気圧に覆われて晴れた日もあったが、前線や低気圧、気圧の谷や湿った空気の影響を受けて曇りや雨の日が多かった。

日々の天気概況	宮崎市の昼間の天気
1日 前線や湿った空気の影響を受けた。	雨
2日 高気圧に覆われた。	晴
3日 気圧の谷の影響を受けた。	曇時々晴
4日 前線や湿った空気の影響を受けた。	雨後時々曇一時晴
5日 高気圧に覆われた。	晴時々曇
6日 気圧の谷の影響を受けた。	曇時々晴
7日 低気圧や前線の影響を受けた。	雨後曇時々晴
8日 高気圧に覆われた。	晴
9日 気圧の谷や湿った空気の影響を受けた。	曇後時々雨
10日 気圧の谷の影響を受けた。	曇り時々雨、雷を伴う

【中旬】

前線や低気圧、気圧の谷や湿った空気の影響を受けて曇りや雨となった日が多かった。

日々の天気概況	宮崎市の昼間の天気
11日 高気圧に覆われたが、気圧の谷の影響を受けた。	晴後一時雨一時曇
12日 気圧の谷の影響を受けた。	曇時々晴後雨
13日 前線の影響を受けた。	雨後時々曇
14日 前線や湿った空気の影響を受けた。	雨

15日	低気圧や前線の影響を受けたが、次第に高気圧に覆われた。	雨時々曇後晴
16日	高気圧に覆われた。	晴
17日	気圧の谷や湿った空気の影響を受けた。	曇時々雨
18日	気圧の谷や湿った空気の影響を受けた。	曇時々雨
19日	気圧の谷や湿った空気の影響を受けた。	雨後一時曇
20日	低気圧や湿った空気の影響を受けた。	雨後曇時々晴

【下旬】

高気圧に覆われて晴れた日もあったが、低気圧や前線の影響を受けて曇りや雨で大雨となった日もあった。

日々の天気概況		宮崎市の昼間の天気
21日	高気圧に覆われた。	晴一時雨後曇
22日	高気圧に覆われたが、次第に気圧の谷や湿った空気の影響を受けた。	曇後時々雨
23日	低気圧や前線の影響を受けた。	雨時々曇
24日	気圧の谷や湿った空気の影響を受けた。	雨時々曇
25日	気圧の谷や湿った空気の影響を受けた。	曇時々雨
26日	低気圧や湿った空気の影響を受けた。	大雨時々曇
27日	高気圧に覆われた。	晴
28日	高気圧に覆われた。	晴
29日	気圧の谷の影響を受けた。	曇時々晴
30日	前線や低気圧の影響を受けた。	大雨

4月の宮崎市の気象

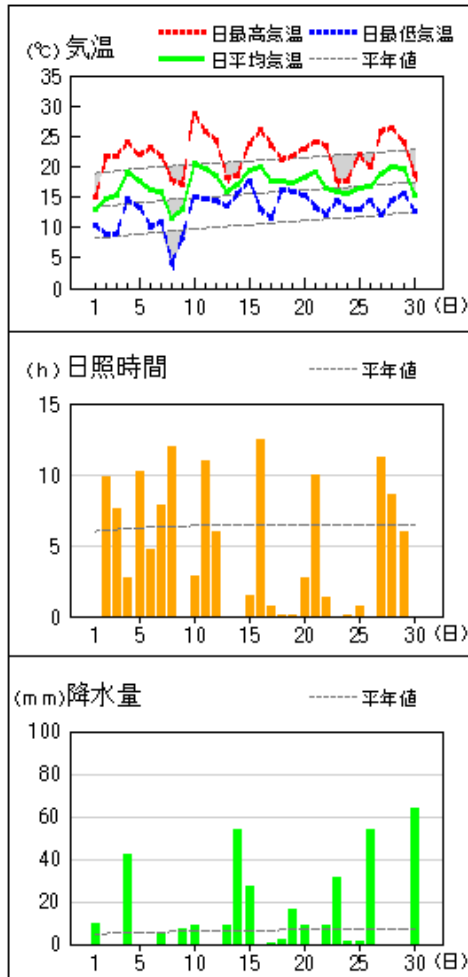
	平均気温				降水量				日照時間			
	観測値 (℃)	平年値 (℃)	平年差 (℃)	階級区分	観測値 (mm)	平年値 (mm)	平年比 (%)	階級区分	観測値 (h)	平年値 (h)	平年比 (%)	階級区分
上旬	16.6	15.2	1.4	高い	67.0	58.1	115	平年並	54.8	61.6	89	平年並
中旬	18.9	16.3	2.6	かなり高い	115.0	62.4	184	多い	37.8	62.1	61	かなり少ない
下旬	18.2	17.5	0.7	高い	154.0	74.1	208	かなり多い	41.8	62.3	67	少ない
月	17.9	16.4	1.5	かなり高い	336.0	194.5	173	かなり多い	134.4	186.0	72	かなり少ない

4月の極値更新表（統計期間 10 年以上の観測所） 単位（気温℃、風向風速m/s、降水量mm）

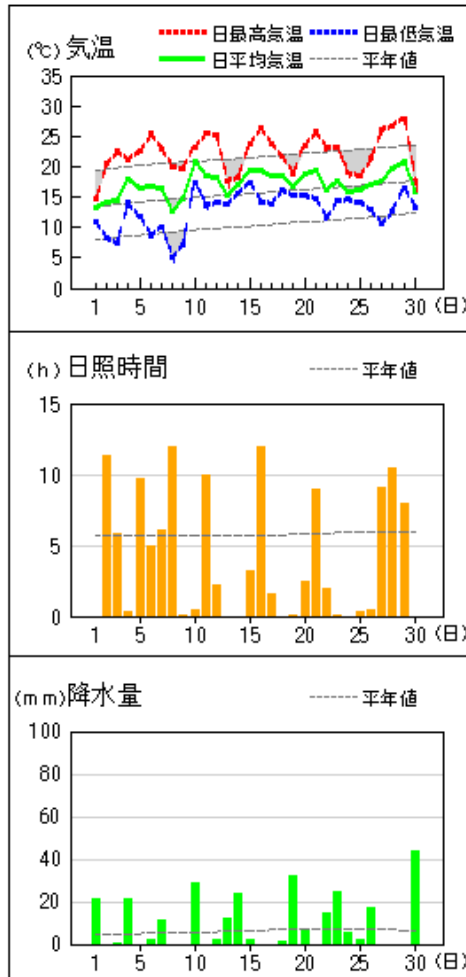
要素名	地点名	更新した値	起日	これまでの極値	統計開始年
日最大 10 分間降水量	日之影	6.0	4 月 26 日	6.0（2024 年 4 月 3 日）	2010 年

地上気象 気象経過図：2026年04月01日-2026年04月30日

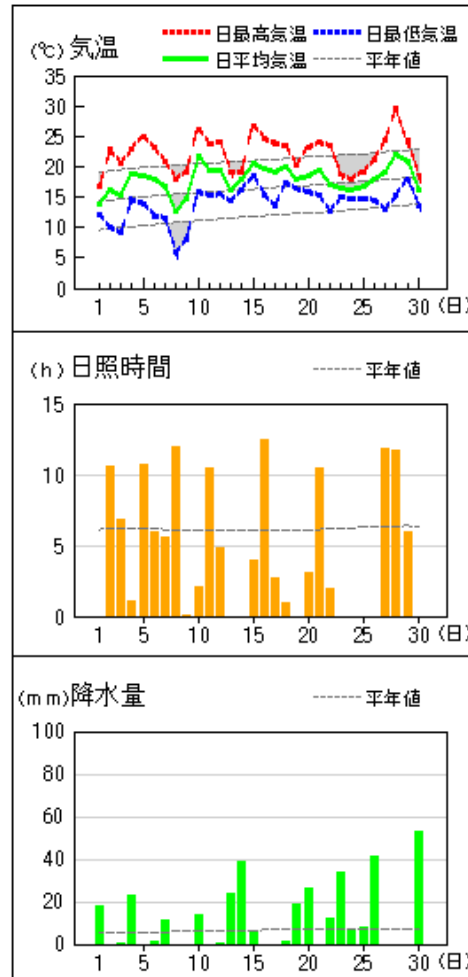
延岡



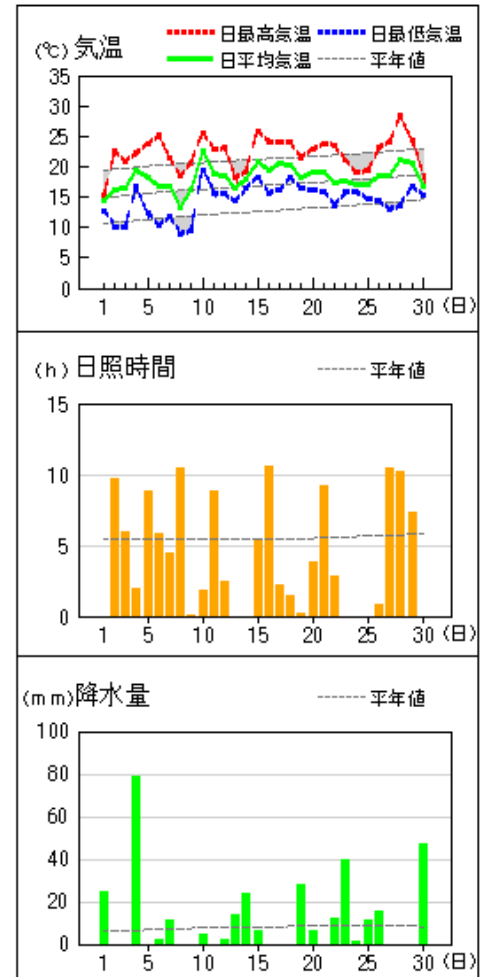
都城



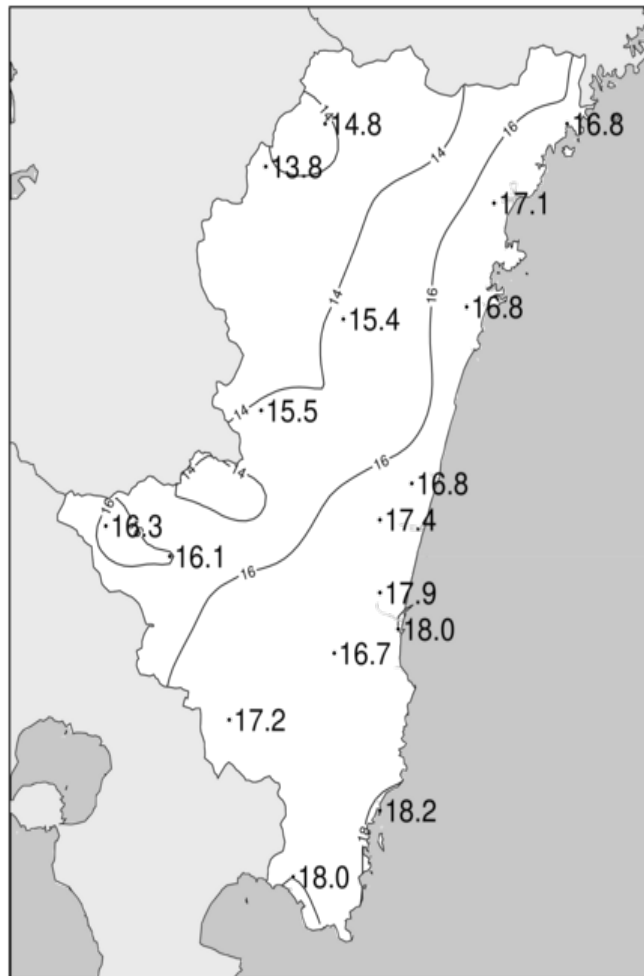
宮崎



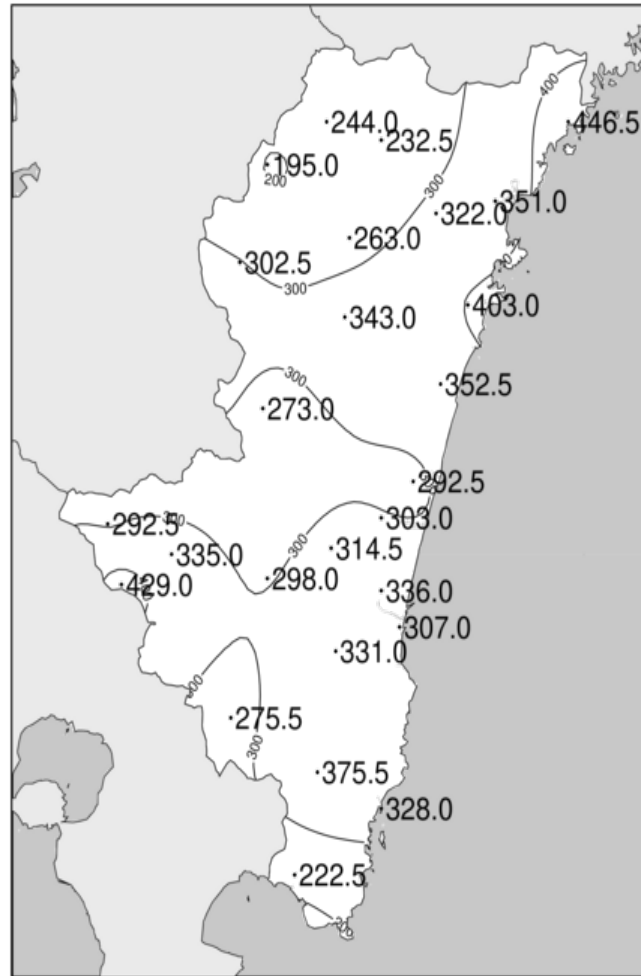
油津



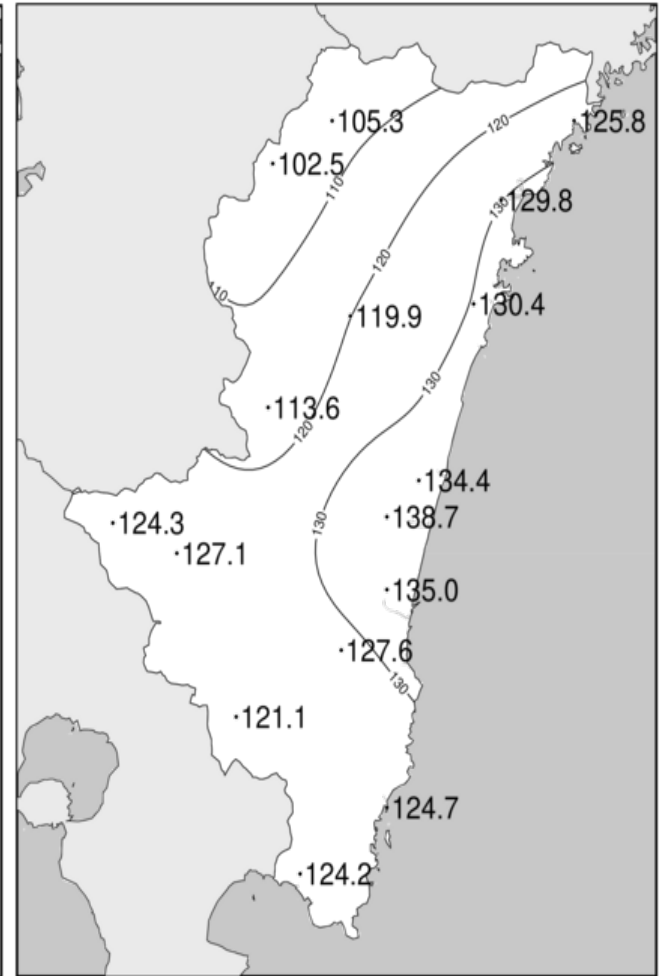
令和8年(2026年)4月 気象分布図(観測値)



2026年4月気温観測値(°C)メッシュ平年値補正

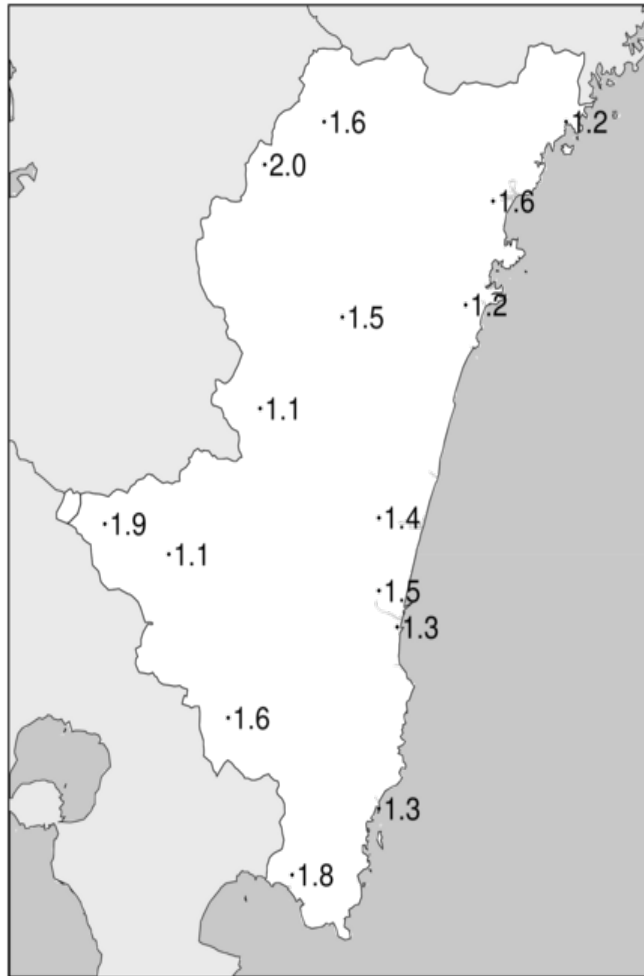


2026年4月降水量観測値(ミリ)

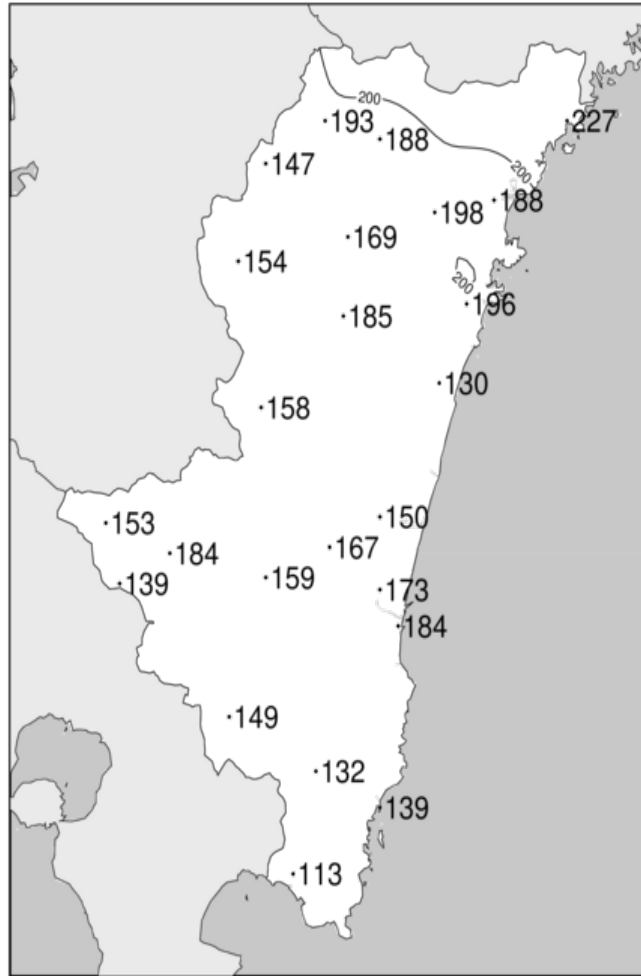


2026年4月日照時間観測値(時間)

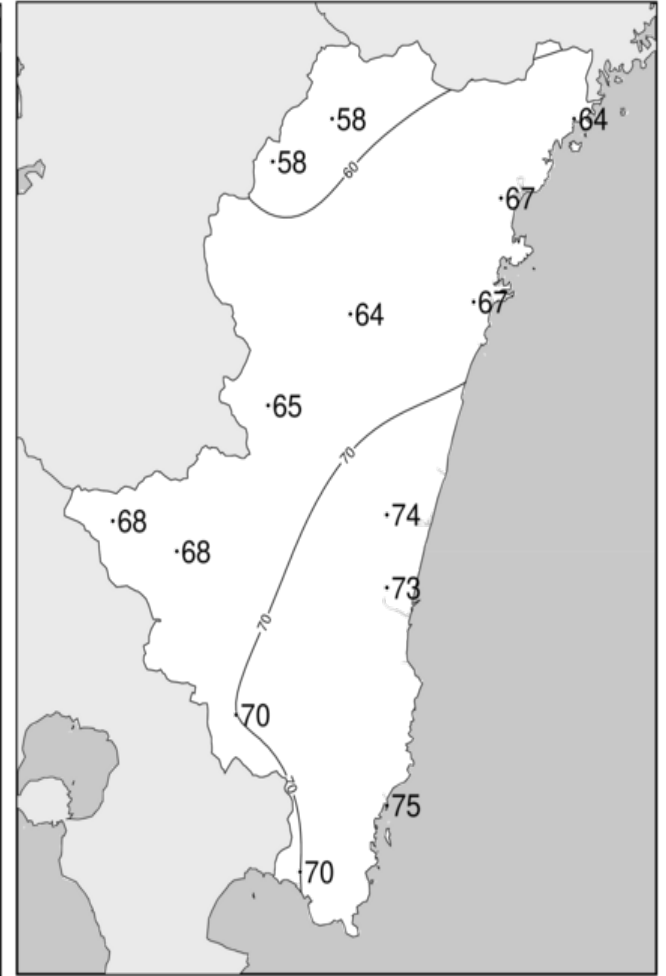
令和8年(2026年)4月 気象分布図(平年差、平年比)



2026年4月気温平年差 (°C)



2026年4月降水量平年比 (%)



2026年4月日照時間平年比 (%)

気 象 月 表

地点番号 47830 地点名 宮崎 (宮崎県)

気象官署名 宮崎地方気象台 2026年4月

日付	平均気圧		気 温			平均蒸気圧 hPa	相対湿度		平均雲量 10分比	日照時間 h	全天日射量 MJ/m ²	降 水 量			最深積雪 cm	降雪深さ合計 cm	風 速				天 気 概 況		大気現象	日付	
	現地 hPa	海面 hPa	平均 °C	最高 °C	最低 °C		平均 %	最小 %				mm	1時間 mm	10分 mm			平均 m/s	最大		最大瞬間		昼 06:00~18:00			夜 18:00~06:00
												m/s	風向 16方位	m/s	風向 16方位										
1	1008.0	1009.8	14.0	16.8	12.1	14.6	92	79		0.0	3.75	18.0	3.0	1.5	—	—	2.1	4.9	NE	8.0	ENE	雨	雨時々曇後晴	●	1
2	1012.1	1013.9	16.1	22.9	10.0	11.0	62	30		10.6	22.15	—	—	—	—	3.6	8.1	W	12.3	W	晴	曇時々晴		2	
3	1016.0	1017.8	15.3	20.5	9.3	11.5	68	35		6.8	20.13	0.5	0.5	0.5	—	2.8	5.7	ESE	8.3	ESE	曇時々晴	雨時々曇	●	3	
4	1003.3	1005.0	18.9	23.0	14.7	17.9	82	68		1.1	5.77	23.0	6.0	2.5	—	4.9	11.3	WSW	16.8	W	雨後時々曇一時晴	曇一時晴	● =	4	
5	1007.9	1009.6	18.6	25.0	14.0	12.6	60	39		10.7	24.14	—	—	—	—	4.8	7.5	W	12.4	SW	晴時々曇	晴後時々曇		5	
6	1011.2	1013.0	17.9	23.1	11.9	13.0	64	44		5.9	18.40	1.0	1.0	0.5	—	2.8	6.5	W	8.9	W	曇時々晴	雨時々曇	●	6	
7	1008.1	1009.8	16.7	20.9	11.6	14.4	76	49		5.6	15.75	11.0	3.5	1.0	—	2.5	6.3	E	8.6	E	雨後曇時々晴	晴後一時曇	● =	7	
8	1018.5	1020.3	12.6	18.0	5.9	8.6	61	28		11.9	26.92	—	—	—	—	2.8	5.5	NE	9.4	ENE	晴	晴時々曇		8	
9	1014.1	1015.9	14.6	19.2	8.1	13.4	80	65		0.1	4.44	0.0	0.0	0.0	—	2.4	5.1	SE	9.3	SE	曇後時々雨	雨時々曇	●	9	
10	1002.9	1004.6	21.7	26.2	15.8	20.8	80	63		2.1	11.13	13.5	9.5	5.0	—	5.7	12.5	W	19.7	W	曇時々雨、雷を伴う	曇時々晴	● ㊦	10	
11	1008.9	1010.6	19.5	23.7	15.3	14.4	65	37		10.5	24.47	0.0	0.0	0.0	—	3.6	8.0	WSW	12.6	WSW	晴後一時雨一時曇	曇	●	11	
12	1012.9	1014.7	19.5	24.2	15.5	14.0	64	33		4.8	16.49	0.5	0.5	0.5	—	2.4	4.6	WNW	6.8	ESE	曇時々晴後雨	雨	● ∞	12	
13	1013.3	1015.1	16.3	19.2	14.3	17.2	92	80		0.0	4.24	23.5	4.5	1.5	—	1.6	4.8	NE	7.2	NE	雨後時々曇	曇時々雨	●	13	
14	1010.6	1012.4	17.8	19.0	16.3	19.7	97	93		0.0	2.96	38.5	7.0	1.5	—	1.5	3.2	E	4.6	ESE	雨	雨	● =	14	
15	1006.3	1008.0	20.6	26.8	18.4	21.2	88	58		3.9	16.62	6.5	3.0	1.0	—	2.8	7.4	W	10.6	SW	雨時々曇後晴	曇一時雨後晴	● =	15	
16	1012.3	1014.1	19.8	24.6	15.2	16.2	72	44		12.4	25.26	—	—	—	—	3.2	7.7	ENE	11.6	ENE	晴	晴後時々曇	=	16	
17	1015.3	1017.1	19.2	23.9	13.7	15.8	72	53		2.7	15.55	0.0	0.0	0.0	—	4.3	8.0	ESE	11.9	SE	曇時々雨	曇時々雨	●	17	
18	1013.1	1014.9	19.9	23.4	17.4	17.9	78	57		1.0	12.95	1.0	1.0	0.5	—	2.7	6.1	ESE	8.5	ESE	曇時々雨	雨時々曇	● ∞	18	
19	1011.7	1013.5	17.8	20.2	16.4	18.5	91	69		0.0	5.50	18.5	5.5	2.0	—	1.9	4.3	ENE	6.3	ESE	雨後一時曇	雨	●	19	
20	1010.2	1011.9	18.6	23.3	15.9	18.7	88	64		3.1	12.63	26.5	6.0	2.0	—	1.8	3.7	E	5.8	ESE	雨後曇時々晴	晴後時々曇	● =	20	
21	1013.3	1015.1	19.5	24.0	15.4	13.2	60	28		10.4	24.86	0.0	0.0	0.0	—	4.1	8.1	NE	14.3	NE	晴一時雨後曇	曇後一時晴	●	21	
22	1012.3	1014.1	17.1	23.5	12.7	14.9	77	51		1.9	11.71	12.0	3.0	1.0	—	1.9	3.9	WNW	6.2	SE	曇後時々雨	大雨	●	22	
23	1002.6	1004.4	16.6	18.9	15.0	18.1	96	91		0.0	4.62	34.0	8.0	2.0	—	1.9	4.7	ENE	6.9	NE	雨時々曇	雨時々曇	● =	23	
24	1009.3	1011.1	16.1	18.0	14.8	16.7	92	73		0.0	5.81	6.0	3.0	1.0	—	2.2	5.1	ENE	8.4	ENE	雨時々曇	雨後時々曇	● =	24	
25	1015.8	1017.6	16.9	19.2	14.8	16.2	84	69		0.0	6.83	8.0	6.0	2.0	—	2.0	4.8	NE	8.2	NE	曇時々雨	雨時々曇	●	25	
26	1010.2	1012.0	17.9	21.2	14.5	19.3	94	83		0.0	6.82	41.0	21.5	8.5	—	2.7	8.7	W	13.0	NW	大雨時々曇	晴時々曇一時雨	●	26	
27	1009.8	1011.6	19.0	24.4	13.0	16.6	77	51		11.8	26.61	—	—	—	—	3.1	6.4	SE	10.7	SSE	晴	晴時々曇		27	
28	1011.1	1012.9	21.9	29.7	15.2	14.9	60	20		11.7	26.76	—	—	—	—	3.9	8.8	W	12.7	W	晴	曇時々晴		28	
29	1013.3	1015.1	20.8	24.3	17.9	17.6	72	64		6.0	18.97	0.0	0.0	0.0	—	3.8	6.4	W	8.5	W	曇時々晴	雨時々曇	●	29	
30	1010.3	1012.1	16.2	18.4	13.6	17.6	95	76		0.0	3.11	53.0	7.5	2.0	—	2.4	5.7	NE	8.8	NE	大雨	雨後晴	●	30	
上旬	1010.2	1012.0	16.6	21.6	11.3	13.8	73			54.8	15.3	67.0				3.4	6.8	3.6	3.9	6.0	10.6	月最大24時間降水量			
中旬	1011.5	1013.2	18.9	22.8	15.8	17.4	81			38.4	13.7	115.0				2.6	18.9		(北)	7.4	7.4	mm	期間	最低海面気圧	
下旬	1010.8	1012.6	18.2	22.2	14.7	16.5	81			41.8	13.6	154.0				2.8	11.8		(西)風向別頻度%(東)	7.9	53.0	30日0時	hPa	起日	
月	1010.8	1012.6	17.9	22.2	14.0	15.9	78			135.0	14.2	336.0				2.9	8.8		(南) (0.3)	7.5	起日	30	30日0時	hPa	起日
平年	1012.9	1014.7	16.4	21.1	11.7	13.2	70			6.3@	186.0	17.2	194.5			3.4	0.8	0.7	0.8	1.5	2.8	日照時間	h	日照率	35%

階級別	気 温 °C								日降水量 mm					日最深積雪 cm					日最大風速 m/s					日平均雲量		日数	不照	大気現象			現象	平年
	最高<0	平均<0	最低<0	最高≥25	平均≥25	最低≥25	最高≥30	最高≥35	≥0.0	≥0.5	≥1.0	≥10	≥30	≥0	≥10	≥20	≥50	≥100	≥10	≥15	≥30	<1.5	≥8.5	雪	霧			雷	霜	初		
日数	0	0	0	4	0	0	0	0	24	19	17	12	4		0	0	0	0	2	0	0	0	0	9	0	0	1	霜	初	3/19@		
平年	0.0	0.0	0.0	3.0	0.0	0.0	0.1	0.0	16.4	11.2	10.0	5.4	2.1	0.0@	0.0	0.0	0.0	0.0	2.5	0.1	0.0	3.9@	10.9@	平年	4.7	0.0	0.5@	1.1@	雪	初	1/13	
																													終	2/5		

@がついた値は参考値です。平年値や平年比に使用できません。
 観測値に付加されている) は準正常値、] は資料不足
 ×は欠測、 //は平年値がないことを示す。

気 象 月 表

地点番号 47822 地点名 延岡 (宮崎県)

気象官署名 宮崎地方気象台 2026年4月

日付	平均気圧		気 温			平均蒸気圧 hPa	相対湿度		平均雲量 10分比	日照時間 h	全天日射量 MJ/m ²	降 水 量			最深積雪 cm	降雪深さ合計 cm	風 速				天 気 概 況		大気現象	日付			
	現地 hPa	海面 hPa	平均 °C	最高 °C	最低 °C		平均 %	最小 %				mm	最大				平均 m/s	最大		最大瞬間		昼 06:00~18:00			夜 18:00~06:00		
								1時間 mm	10分 mm		m/s	m/s	風向 16方位	m/s	風向 16方位												
1	1007.5	1010.0	13.0	15.0	10.4	12.9	86	67		0.0		10.0	1.5	0.5			1.2	3.1	N	6.7	N			●	1		
2	1011.3	1013.8	14.6	21.7	8.9	11.3	70	36		9.8		—	—	—			2.4	5.7	WSW	11.6	WSW				2		
3	1015.4	1017.9	15.2	21.7	9.0	9.7	59	21		7.6		0.0	0.0	0.0			2.0	4.1	E	7.2	SE			●	3		
4	1002.1	1004.5	19.1	24.2	14.6	17.4	78	57		2.7		42.5	10.5	3.0			2.5	5.7	SW	11.7	SE			●	4		
5	1006.9	1009.4	17.6	21.9	13.4	13.8	69	43		10.2		—	—	—			2.4	5.3	E	9.0	ENE				5		
6	1010.6	1013.1	16.1	23.1	10.2	12.5	68	38		4.7		0.0	0.0	0.0			2.0	4.5	WSW	8.0	W			●	6		
7	1007.6	1010.1	15.9	21.8	11.0	11.3	63	31		7.8		4.5	1.5	0.5			2.8	7.7	NNE	14.6	NNE			●	7		
8	1018.0	1020.5	11.5	17.9	4.1	6.9	53	21		12.0		—	—	—			2.3	4.5	E	7.4	ESE				8		
9	1013.6	1016.2	13.1	17.2	8.4	13.1	85	68		0.0		7.5	6.0	2.5			1.9	3.6	WSW	5.9	W			● =	9		
10	1001.4	1003.8	20.6	28.6	15.0	19.4	82	53		2.8		8.5	4.5	1.5			1.7	4.1	WSW	7.4	WSW			● =	10		
11	1007.9	1010.4	19.8	25.8	14.8	12.6	56	18		11.0		—	—	—			2.5	5.7	W	11.4	W			∞	11		
12	1012.3	1014.8	18.4	24.4	14.4	13.4	65	32		6.0		0.0	0.0	0.0			1.8	4.3	E	6.8	E			●	12		
13	1013.1	1015.6	15.8	18.3	13.5	16.8	94	83		0.0		9.0	2.5	1.0			1.3	2.9	W	4.8	W			● =	13		
14	1010.3	1012.8	17.0	18.5	15.5	18.9	98	91		0.0		53.5	16.5	5.0			1.4	3.6	E	6.7	ESE			● =	14		
15	1005.9	1008.4	19.3	23.7	17.6	19.9	89	67		1.4		27.0	7.0	2.0			1.8	5.5	N	10.7	N			● =	15		
16	1011.8	1014.3	20.1	26.2	13.0	11.7	52	28		12.4		—	—	—			2.9	7.9	NNW	16.3	W			∞	16		
17	1015.1	1017.6	17.7	23.6	11.6	14.7	74	49		0.7		0.5	0.5	0.5			2.4	4.4	SE	8.6	SE			● =	17		
18	1013.0	1015.5	17.6	21.2	16.2	18.6	92	67		0.1		2.5	1.0	0.5			1.3	3.6	ENE	5.5	E			● =	18		
19	1011.5	1014.0	17.4	21.7	16.0	18.3	92	68		0.1		16.5	4.0	1.5			1.1	2.5	E	3.8	WSW			● =	19		
20	1009.8	1012.3	18.2	23.0	15.4	18.4	89	61		2.7		8.5	3.0	1.0			1.7	3.7	ENE	5.9	ENE			● =	20		
21	1012.7	1015.2	19.0	24.2	13.4	10.2	50	14		10.0		0.0	0.0	0.0			2.6	7.3	NNE	12.5	NNE			● = ∞	21		
22	1011.9	1014.4	16.5	23.6	12.2	13.1	71	39		1.3		9.0	3.5	1.0			1.7	3.5	W	5.3	W			●	22		
23	1002.4	1004.9	16.0	17.8	14.5	15.4	85	64		0.0		31.0	8.0	2.0			1.6	5.5	N	10.9	N			●	23		
24	1009.1	1011.6	15.5	17.7	13.0	13.8	79	64		0.1		1.5	1.0	0.5			2.2	5.5	N	10.0	NNE			● = ∞	24		
25	1015.6	1018.1	16.5	21.9	13.1	15.5	83	58		0.7		1.5	1.0	1.0			1.6	3.4	W	5.0	ESE			●	25		
26	1010.1	1012.6	16.9	19.9	14.5	17.8	93	72		0.0		53.5	9.0	6.0			2.0	8.1	N	12.9	NNE			●	26		
27	1009.2	1011.7	18.7	25.9	12.0	17.0	80	52		11.2		—	—	—			2.1	5.7	ENE	8.4	ENE				27		
28	1010.5	1012.9	19.9	26.4	14.5	16.9	74	32		8.6		0.0	0.0	0.0			2.1	4.4	E	7.2	E			●	28		
29	1012.8	1015.2	19.6	24.2	15.5	16.2	72	54		5.9		0.0	0.0	0.0			1.7	4.0	ESE	7.1	NNW			●	29		
30	1010.4	1012.9	15.4	18.7	12.7	16.9	95	83		0.0		64.0	11.0	4.5			1.2	3.3	W	5.5	NE			●	30		
上旬	1009.4	1011.9	15.7	21.3	10.5	12.8	71			57.6							2.1	3.3	2.4	4.7	5.0	3.8	月最大24時間降水量		最低海面気圧		
中旬	1011.1	1013.6	18.1	22.6	14.8	16.3	80			34.4							1.8	6.7	(北)		6.0	期間		起日			
下旬	1010.5	1013.0	17.4	22.0	13.5	15.3	78			37.8							1.9	23.1	(西)風向別頻度%(東)		6.8	76.5	14日10時		hPa		
月	1010.3	1012.8	17.1	22.0	12.9	14.8	77			129.8							1.9	21.1	(南)(0.4)		2.6	起日	14	~15日10時	997.6	起日	
年	1012.3	1014.8	15.5	21.0	10.4	12.4	70			192.7							@	2.4	4.6	1.8	1.7	2.4	3.8	日照時間	h	日照率	33%

階級別	気 温 °C								日降水量 mm					日最深積雪 cm					日最大風速 m/s					日平均雲量		日数	不照	大気現象			現象		年間
	最高<0	平均<0	最低<0	最高≥25	平均≥25	最低≥25	最高≥30	最高≥35	≥0.0	≥0.5	≥1.0	≥10	≥30	≥0	≥10	≥20	≥50	≥100	≥10	≥15	≥30	<1.5	≥8.5	雪	霧			雷	霜	初終			
日数	0	0	0	5	0	0	0	0	24	18	17	8	5						0	0	0			7	0	2	霜	初終	1/5				
年	0.0	0.0	0.0	2.0	0.0	0.0	0.0	0.0	15.0	10.5	9.6	5.0	2.0	0.0@	0.0@	0.0@	0.0@	2.0	0.0	0.0			4.7	0.1	0.9	雪	初終	2/19					

@がついた値は参考値です。平年値や平年比に使用できません。
 観測値に付加されている)は準正常値、]は資料不足
 ×は欠測、//は平年値がないことを示す。

気 象 月 表

地点番号 47829 地点名 都城（宮崎県）

気象官署名 宮崎地方気象台 2026年4月

日付	平均気圧		気 温			平均蒸気圧 hPa	相対湿度		平均雲量 10分比	日照時間 h	全日射量 MJ/m ²	降 水 量			最深積雪 cm	降雪深さ合計 cm	風 速				天 気 概 況		大気現象	日付			
	現地 hPa	海面 hPa	平均 °C	最高 °C	最低 °C		平均 %	最小 %				mm	最大				平均 m/s	最大		最大瞬間		昼 06:00~18:00			夜 18:00~06:00		
								1時間 mm	10分 mm		m/s	m/s	風向 16方位	m/s	風向 16方位												
1	991.3	1009.8	13.2	14.7	11.0	14.3	93	84		0.0		21.5	3.5	2.0			1.7	3.8	N	5.9	NNE			●	1		
2	996.3	1014.8	14.1	20.6	8.2	10.0	65	32		11.3		—	—	—			2.8	7.0	WNW	12.0	WNW			●	2		
3	998.9	1017.4	14.5	22.5	7.5	11.1	69	35		5.8		0.5	0.5	0.5			2.1	4.4	ESE	8.0	SE			● =	3		
4	987.3	1005.4	17.8	21.2	14.1	17.1	83	72		0.3		21.5	6.5	2.0			4.8	9.5	S	18.8	S			●	4		
5	992.5	1010.7	16.5	22.5	11.7	12.3	68	34		9.7		—	—	—			2.7	6.5	WSW	9.9	SW			●	5		
6	995.0	1013.3	16.9	25.4	8.6	12.1	66	36		4.9		2.5	2.0	0.5			2.0	5.4	SSE	9.6	SSE			● =	6		
7	991.7	1010.0	16.4	23.0	10.2	11.5	63	24		6.1		11.0	3.5	1.0			2.6	5.4	NNW	9.4	N			● =	7		
8	1001.2	1019.9	12.6	20.1	5.2	7.4	55	22		11.9		—	—	—			2.0	5.0	SSW	9.0	SSW			●	8		
9	997.2	1015.7	14.6	19.6	7.1	13.4	79	61		0.1		0.0	0.0	0.0			2.0	4.3	S	8.1	S			●	9		
10	988.1	1005.9	20.9	23.3	17.3	21.4	86	71		0.4		28.5	15.0	10.5			4.1	7.8	W	15.4	W			● =	10		
11	993.0	1011.1	18.6	25.6	13.6	14.0	67	34		9.9		—	—	—			2.2	4.7	S	7.4	SSW			●	11		
12	996.5	1014.6	18.3	25.1	14.1	13.5	67	29		2.2		2.5	2.0	0.5			1.7	4.6	SE	7.1	SE			●	12		
13	996.2	1014.6	15.4	17.6	13.8	16.2	92	82		0.0		12.5	3.5	1.0			2.9	4.4	NNE	7.0	NNE			●	13		
14	993.8	1012.1	17.0	18.2	15.7	18.7	96	91		0.0		23.5	5.0	2.0			1.7	3.5	N	5.4	N			●	14		
15	990.3	1008.2	19.5	23.8	17.4	19.7	87	65		3.2		2.5	1.0	1.0			2.0	5.6	WSW	8.6	WSW			● =	15		
16	995.5	1013.6	19.4	26.4	14.2	14.1	66	29		12.0		—	—	—			2.7	6.6	NE	10.9	NE			=	16		
17	998.3	1016.5	18.6	23.7	13.9	14.2	67	43		1.6		0.0	0.0	0.0			2.7	6.0	ESE	11.2	E			●	17		
18	996.4	1014.6	18.6	21.7	16.3	16.9	80	58		0.0		1.5	1.0	0.5			2.0	5.0	ENE	7.2	ENE			● =	18		
19	994.9	1013.2	16.7	18.9	15.2	17.8	94	81		0.1		32.5	7.5	2.0			2.2	4.7	N	7.4	N			● =	19		
20	993.5	1011.6	18.7	23.6	15.2	18.0	85	64		2.5		7.5	4.0	1.0			2.7	4.8	NNE	7.7	N			●	20		
21	996.9	1015.0	19.3	25.7	14.8	12.8	59	33		9.0		—	—	—			2.1	5.5	NE	8.8	ENE			●	21		
22	995.5	1013.9	16.1	23.0	11.6	13.8	76	44		1.9		14.5	3.5	1.0			2.1	4.5	SE	7.7	SSE			●	22		
23	985.8	1003.9	17.7	23.3	14.4	18.8	93	75		0.1		24.5	7.0	2.0			1.9	5.5	WSW	8.4	SW			●	23		
24	992.3	1010.6	16.0	19.1	14.6	16.4	90	72		0.0		5.5	2.5	1.0			2.8	4.6	NNE	8.1	NE			● =	24		
25	998.8	1017.2	16.1	18.5	14.1	15.5	85	74		0.3		2.0	1.0	0.5			3.6	6.2	NNE	10.0	NNE			●	25		
26	993.7	1012.0	17.1	21.3	12.9	18.0	92	74		0.4		17.5	12.0	4.5			1.9	6.6	W	12.9	W			● =	26		
27	993.9	1012.1	17.7	26.0	10.7	15.2	78	43		9.1		—	—	—			1.8	4.9	WSW	7.7	W			● =	27		
28	995.8	1013.9	19.7	26.8	12.6	14.9	68	33		10.4		—	—	—			2.6	5.4	WSW	9.0	W			=	28		
29	996.8	1014.8	20.9	28.0	16.4	15.2	65	23		7.9		0.0	0.0	0.0			2.1	4.7	WSW	8.0	WSW			●	29		
30	993.4	1011.7	15.8	17.6	13.3	17.0	95	86		0.0		43.5	8.0	2.5			3.2	5.7	NNE	10.1	NE			●	30		
上旬	994.0	1012.3	15.8	21.3	10.1	13.1	73			50.5		85.5					2.7	1.9	4.2	14.7		19.9	6.5	月最大24時間降水量		最低海面気圧	
中旬	994.8	1013.0	18.1	22.5	14.9	16.3	80			31.5		82.5					2.3	2.5	(北)			3.5	mm	期間		30日0時	
下旬	994.3	1012.5	17.6	22.9	13.5	15.8	80			39.1		107.5					2.4	4.9	(西)風向別頻度%(東)			3.2	43.5	30日0時		hPa	起日
月	994.4	1012.6	17.2	22.2	12.9	15.0	78			121.1		275.5					2.5	7.9	(南)(0.4)			4.6	起日	30	~30日23時	1000.3	23
年	996.5	1014.9	15.6	21.6	10.2	12.5	70			6.8@	173.9	184.3					@	2.1	6.8	7.6	5.6	2.8	3.1	可照時間	h	日照率	31%

階級別	気 温 °C								日降水量 mm					日最深積雪 cm					日最大風速 m/s					日平均雲量		日数	不照	大気現象			現象		年
	最高<0	平均<0	最低<0	最高≥25	平均≥25	最低≥25	最高≥30	最高≥35	≥0.0	≥0.5	≥1.0	≥10	≥30	≥0	≥10	≥20	≥50	≥100	≥10	≥15	≥30	<1.5	≥8.5	雪	霧			雷	霜	初終			
日数	0	0	0	8	0	0	0	0	22	19	18	11	2						0	0	0	0	0	0	6	0	1	霜	初終				
年	0.0	0.0	0.1	4.9	0.0	0.0	0.0	0.0	16.4	11.1	10.1	5.6	2.0	0.0@	0.0@	0.0@	0.0@	0.1	0.0	0.0	3.3@	15.0@	6	4.7	0.0	1.4	雪	初終	12/28	2/23			

@がついた値は参考値です。年平均値や年比に使用できません。
 観測値に付加されている)は準正常値、]は資料不足
 ×は欠測、//は年平均値がないことを示す。

気 象 月 表

地点番号 47835 地点名 油津 (宮崎県)

気象官署名 宮崎地方気象台 2026年4月

日付	平均気圧		気 温			平均蒸気圧 hPa	相対湿度		平均雲量 10分比	日照時間 h	全天日射量 MJ/m ²	降 水 量			最深積雪 cm	降雪深さ合計 cm	風 速				天 気 概 況		大気現象	日付		
	現地 hPa	海面 hPa	平均 °C	最高 °C	最低 °C		平均 %	最小 %				mm	最大				平均 m/s	最大		最大瞬間		昼 06:00~18:00			夜 18:00~06:00	
	1時間 mm	10分 mm	m/s	m/s	風向 16方位	m/s	風向 16方位																			
1	1007.7	1009.4	14.3	15.3	12.8	15.4	95	85	0.0	0.0	24.5	6.0	1.5		2.0	4.8	W	6.4	W			● =	1			
2	1012.3	1014.0	16.2	22.7	10.2	10.6	60	31	9.7		—	—	—		3.9	7.8	WNW	12.2	WSW				2			
3	1015.7	1017.4	16.4	20.9	10.2	12.2	64	45	6.0		0.0	0.0	0.0		3.7	6.4	WNW	9.5	SE			●	3			
4	1003.8	1005.5	19.3	22.2	16.8	18.2	81	67	2.0		78.5	23.5	7.5		5.5	9.5	WSW	17.2	SW			● ∞	4			
5	1008.4	1010.1	18.2	23.9	12.4	13.0	63	38	8.8		—	—	—		4.1	7.2	W	10.8	W			∞	5			
6	1011.5	1013.2	16.9	25.1	10.3	13.4	70	39	5.8		2.5	2.0	0.5		2.8	5.8	WNW	9.0	S			●	6			
7	1007.9	1009.6	16.9	21.4	11.9	16.3	84	61	4.4		11.5	4.5	1.0		2.2	5.9	ENE	9.1	ENE			● =	7			
8	1018.3	1020.1	13.4	18.4	8.9	8.5	55	35	10.5		—	—	—		3.1	5.1	ENE	9.8	WNW				8			
9	1014.1	1015.8	16.2	20.7	9.4	14.9	79	63	0.1		0.0	0.0	0.0		3.3	5.1	WNW	9.2	SSW			●	9			
10	1003.7	1005.4	22.7	25.5	19.4	22.2	80	68	1.8		4.5	2.0	2.0		5.1	9.6	W	16.8	W			● = ∞	10			
11	1009.1	1010.8	18.9	22.8	15.7	15.4	71	48	8.8		—	—	—		3.2	6.5	W	8.3	W			∞	11			
12	1012.9	1014.6	18.6	23.1	15.5	15.4	72	57	2.4		2.0	1.5	0.5		2.7	4.6	E	7.1	SW			●	12			
13	1012.8	1014.5	16.4	18.3	14.3	17.5	94	86	0.0		13.5	3.5	1.5		2.0	4.4	WNW	7.3	ENE			● =	13			
14	1010.2	1011.9	18.0	19.2	16.5	20.1	98	92	0.0		24.0	5.0	1.5		1.5	3.2	SE	4.9	SE			●	14			
15	1006.2	1007.9	20.9	25.8	18.3	21.2	87	60	5.4		6.5	3.5	1.0		2.9	6.5	W	9.9	W			● = ∞	15			
16	1012.1	1013.8	19.4	24.2	15.6	15.8	71	50	10.6		—	—	—		2.9	6.5	NE	11.5	NE			= ∞	16			
17	1014.9	1016.6	20.7	24.0	16.3	16.2	67	55	2.2		0.0	0.0	0.0		4.7	6.6	ESE	10.7	ESE			● = ∞	17			
18	1012.9	1014.6	20.3	24.1	18.2	17.8	75	61	1.5		0.0	0.0	0.0		2.6	4.4	ESE	7.0	ESE			● = ∞	18			
19	1011.3	1013.0	18.3	21.5	16.4	18.8	90	70	0.2		28.0	11.0	4.0		2.2	4.3	ENE	7.7	ENE			● =	19			
20	1009.8	1011.5	19.0	22.9	16.2	19.6	90	72	3.8		6.0	5.5	2.0		2.3	5.9	E	9.3	ENE			● =	20			
21	1013.2	1014.9	19.2	23.9	15.9	13.7	63	30	9.2		—	—	—		3.6	7.3	ENE	11.7	NE			=	21			
22	1012.0	1013.7	17.3	23.5	13.7	15.1	77	54	2.8		12.0	3.0	1.0		2.9	5.3	WNW	8.1	WNW			●	22			
23	1002.3	1004.0	17.7	21.1	15.8	19.3	95	88	0.0		39.5	12.0	3.5		2.3	4.9	ENE	7.8	ENE			● =	23			
24	1008.9	1010.6	17.1	19.0	16.0	16.6	86	72	0.0		1.0	1.0	0.5		1.9	3.5	NNE	8.2	NE			●	24			
25	1015.2	1016.9	17.2	19.3	14.8	16.9	86	71	0.0		11.5	5.5	3.0		2.5	6.4	ENE	9.5	ENE			●	25			
26	1010.0	1011.7	18.5	23.2	14.3	19.9	94	79	0.8		15.5	4.5	2.0		3.0	5.8	E	9.6	ENE			● =	26			
27	1010.0	1011.7	18.5	24.0	13.0	17.1	82	58	10.4		—	—	—		2.9	4.5	WNW	6.8	SSW			=	27			
28	1011.5	1013.2	21.2	28.4	13.6	14.1	60	24	10.2		—	—	—		3.7	6.1	W	9.3	W			=	28			
29	1013.3	1015.0	20.6	24.4	16.7	18.6	77	66	7.3		0.0	0.0	0.0		2.8	4.7	ENE	6.6	NE			●	29			
30	1009.8	1011.5	16.9	18.4	15.4	18.3	95	85	0.0		47.0	9.5	3.0		2.2	4.2	WNW	9.4	NE			●	30			
上旬	1010.3	1012.1	17.1	21.6	12.2	14.5	73				49.1				3.6	6.9	3.1	3.9	6.1	6.4	月最大24時間降水量		最低海面気圧			
中旬	1011.2	1012.9	19.1	22.6	16.3	17.8	82				34.9				2.7	24.6	(北)		8.5	期間						
下旬	1010.6	1012.3	18.4	22.5	14.9	17.0	82				40.7				2.8	13.2	(西)風向別頻度%(東)		7.1	78.5	4日4時		hPa	起日		
月	1010.7	1012.4	18.2	22.2	14.5	16.4	79				124.7				3.0	5.8	(南)(0.1)		5.6	起日	4	~4日14時	1000.8	4		
年	1012.9	1014.7	16.9	21.2	12.6	13.6	70				6.7@	166.7			236.7	-@	3.6	1.9	0.4	1.7	1.5	3.2	日照時間	h	日照率	32%

階級別	気 温 °C								日降水量 mm					日最深積雪 cm					日最大風速 m/s		日平均雲量		日数	不照	大気現象			現象	平年
	最高<0	平均<0	最低<0	最高≥25	平均≥25	最低≥25	最高≥30	最高≥35	≥0.0	≥0.5	≥1.0	≥10	≥30	≥0	≥10	≥20	≥50	≥100	≥10	≥15	≥30	<1.5			≥8.5	雪	霧		
日数	0	0	0	4	0	0	0	0	22	17	17	11	3						0	0	0			7	0	0	霜	初 12/23@	
平年	0.0	0.0	0.0	2.4	0.0	0.0	0.0	0.0	16.5	11.8	10.7	6.0	2.7	0.0@	0.0@	0.0@	0.0@	0.0@	5.9	0.7	0.0	4.6@	15.3@	4.9	0.0	0.0	0.9@	雪	初 1/17

@がついた値は参考値です。平年値や平年比に使用できません。
 観測値に付加されている)は準正常値、]は資料不足
 ×は欠測、//は平年値がないことを示す。

地域気象観測気温月報

宮崎県 (87)

2026年4月

単位：℃ 1/3頁

観測所名 日付	高千穂			古江			鞍岡			延岡			日向			神門			西米良		
	平均	最高	最低	平均	最高	最低	平均	最高	最低	平均	最高	最低	平均	最高	最低	平均	最高	最低	平均	最高	最低
1	11.3	12.6	10.3	12.8	14.2	11.7	9.7	11.4	8.5	13.0	15.0	10.4	12.7	14.4	10.5	12.5	13.6	10.9	12.6	14.5	10.3
2	12.2	18.0	7.4	14.1	19.9	8.5	9.6	15.7	3.8	14.6	21.7	8.9	14.0	21.1	9.1	12.3	21.7	5.2	12.1	19.8	7.2
3	12.6	20.6	4.7	15.0	20.7	8.2	12.2	20.3	3.4	15.2	21.7	9.0	14.8	21.4	9.4	12.4	21.6	3.8	12.3	20.3	4.9
4	15.7	19.1	13.6	18.8	22.3	14.8	15.1	18.5	11.8	19.1	24.2	14.6	18.5	23.4	13.6	15.6	21.3	11.5	15.4	19.5	11.7
5	14.6	21.1	9.0	16.4	21.1	11.3	12.2	20.0	5.1	17.6	21.9	13.4	17.5	22.5	13.7	15.4	24.8	8.3	15.2	22.7	8.7
6	14.0	23.6	5.7	15.5	21.2	8.9	13.1	21.2	3.6	16.1	23.1	10.2	16.3	23.4	10.9	14.5	24.8	5.2	15.1	24.8	6.9
7	13.3	18.9	4.7	14.8	20.0	9.0	11.0	17.0	2.2	15.9	21.8	11.0	15.8	24.6	6.7	14.9	24.2	5.8	14.6	22.1	6.3
8	9.5	19.8	-0.3	11.7	18.5	7.0	8.6	19.5	-0.8	11.5	17.9	4.1	10.9	17.7	2.5	10.0	20.4	0.5	10.2	19.5	2.0
9	11.3	15.5	4.5	15.2	17.8	8.3	12.4	19.3	4.4	13.1	17.2	8.4	13.5	17.4	8.8	10.8	14.7	5.6	9.8	12.3	5.5
10	18.2	23.5	14.4	20.2	25.9	15.1	19.1	24.1	13.5	20.6	28.6	15.0	20.6	28.5	15.7	18.9	26.3	13.3	18.3	23.6	12.2
11	18.0	25.2	12.8	19.0	27.0	13.8	15.2	22.8	9.9	19.8	25.8	14.8	18.8	24.0	14.3	17.7	27.8	10.0	18.0	27.2	10.5
12	16.9	26.0	11.9	17.5	23.8	12.7	15.5	24.1	9.9	18.4	24.4	14.4	18.4	25.5	14.1	16.9	25.2	12.1	16.6	24.8	12.4
13	13.9	16.0	11.8	15.9	19.3	13.5	13.7	16.6	11.1	15.8	18.3	13.5	15.4	18.1	13.4	14.1	16.9	12.1	14.2	16.8	12.1
14	15.5	17.1	13.2	17.4	18.5	15.8	15.6	17.1	13.1	17.0	18.5	15.5	17.0	18.1	15.8	15.6	17.6	14.1	15.5	16.9	14.2
15	17.5	20.6	14.9	18.8	22.0	17.2	15.9	17.9	13.8	19.3	23.7	17.6	18.9	23.0	16.4	18.2	25.3	14.2	17.7	23.5	15.0
16	16.4	25.3	9.3	19.2	25.2	12.5	14.5	23.9	8.1	20.1	26.2	13.0	18.3	26.1	12.6	17.4	26.7	9.9	18.0	27.8	11.2
17	14.7	19.6	8.0	18.3	23.1	11.4	14.8	18.2	7.9	17.7	23.6	11.6	17.8	22.3	12.6	14.5	21.6	8.6	15.6	22.0	10.1
18	15.8	19.6	14.4	18.6	22.4	16.3	15.7	20.3	13.3	17.6	21.2	16.2	17.9	21.6	16.5	16.0	19.0	14.4	16.1	19.3	14.7
19	15.4	18.6	14.0	17.3	21.1	16.1	14.4	17.5	13.0	17.4	21.7	16.0	17.3	22.0	16.1	15.8	20.0	14.5	15.4	17.7	14.3
20	16.8	22.5	13.5	18.2	23.1	15.8	16.1	21.9	12.2	18.2	23.0	15.4	18.0	23.2	15.3	16.9	22.3	13.8	17.1	23.3	13.9
21	16.6	23.5	9.0	17.8	23.7	11.7	14.7	21.0	9.0	19.0	24.2	13.4	18.3	24.1	13.2	17.0	25.9	10.1	17.9	25.9	12.2
22	13.6	20.2	8.1	16.2	22.9	10.9	13.7	20.2	8.9	16.5	23.6	12.2	16.7	24.2	12.6	14.5	22.2	8.3	14.6	21.9	9.4
23	13.5	15.2	11.8	15.3	16.4	14.4	12.4	14.3	10.6	16.0	17.8	14.5	15.7	18.8	14.4	15.2	19.2	13.2	16.1	20.2	13.6
24	12.4	16.2	10.2	14.7	16.2	12.5	10.8	14.0	8.4	15.5	17.7	13.0	14.9	17.1	13.7	14.8	16.6	13.6	15.5	17.2	14.1
25	14.4	20.1	10.3	16.7	22.4	12.8	13.8	18.1	9.7	16.5	21.9	13.1	16.3	20.5	13.4	14.6	17.2	11.9	15.1	18.6	13.0
26	14.7	18.0	12.7	16.9	18.8	14.9	14.5	18.2	11.5	16.9	19.9	14.5	16.7	19.9	14.5	15.5	18.9	12.9	15.3	19.4	12.5
27	17.0	24.8	10.8	18.2	23.6	12.2	14.8	23.2	9.7	18.7	25.9	12.0	18.7	26.0	12.0	17.6	28.1	10.6	17.3	26.5	11.4
28	17.2	24.6	11.1	19.2	25.4	13.5	15.4	23.3	8.8	19.9	26.4	14.5	19.9	26.0	15.1	18.6	29.4	11.4	18.8	26.8	10.8
29	17.2	23.4	13.3	18.7	25.0	14.2	15.3	23.1	11.7	19.6	24.2	15.5	18.8	24.7	15.1	18.5	26.0	13.7	19.3	27.2	14.1
30	14.1	15.8	11.7	15.4	19.5	12.5	13.2	15.9	10.2	15.4	18.7	12.7	14.9	16.5	12.7	14.2	15.9	12.1	15.0	16.5	13.9
31																					
月極値		26.0	-0.3		27.0	7.0		24.1	-0.8		28.6	4.1		28.5	2.5		29.4	0.5		27.8	2.0
起日		12.0	8.0		11.0	8.0		12.0	8.0		10.0	8.0		10.0	8.0		28.0	8.0		16.0	8.0
上旬平均	13.3	19.3	7.4	15.5	20.2	10.3	12.3	18.7	5.6	15.7	21.3	10.5	15.5	21.4	10.1	13.7	21.3	7.0	13.6	19.9	7.6
中旬平均	16.1	21.1	12.4	18.0	22.6	14.5	15.1	20.0	11.2	18.1	22.6	14.8	17.8	22.4	14.7	16.3	22.2	12.4	16.4	21.9	12.8
下旬平均	15.1	20.2	10.9	16.9	21.4	13.0	13.9	19.1	9.9	17.4	22.0	13.5	17.1	21.8	13.7	16.1	21.9	11.8	16.5	22.0	12.5
月平均	14.8	20.2	10.2	16.8	21.4	12.6	13.8	19.3	8.9	17.1	22.0	12.9	16.8	21.9	12.8	15.4	21.8	10.4	15.5	21.3	11.0
0°C未満日数	0.0	0.0	1.0	0.0	0.0	0.0	0.0	0.0	1.0	0.0	0.0	0.0	0.0	0.0	0.0	0.0	0.0	0.0	0.0	0.0	0.0
25°C以上日数	0.0	3.0	0.0	0.0	5.0	0.0	0.0	0.0	0.0	0.0	5.0	0.0	0.0	5.0	0.0	0.0	9.0	0.0	0.0	6.0	0.0
30°C以上日数		0.0			0.0			0.0			0.0			0.0			0.0			0.0	
35°C以上日数		0.0			0.0			0.0			0.0			0.0			0.0			0.0	
積算気温	435.0			504.0			385.0			512.0			503.0			461.0			455.0		

地域気象観測気温月報

宮崎県 (87)

2026年4月

単位：℃ 2/3頁

観測所名 日付	高鍋			加久藤			西都			小林			宮崎			田野			赤江		
	平均	最高	最低	平均	最高	最低	平均	最高	最低	平均	最高	最低	平均	最高	最低	平均	最高	最低	平均	最高	最低
1	13.0	15.5	10.3	12.7	14.1	10.8	13.6	16.7	11.1	12.2	13.3	10.5	14.0	16.8	12.1	13.0	14.3	11.4	14.3	17.3	12.1
2	14.0	20.0	9.1	13.1	19.2	7.1	14.7	22.0	8.6	13.6	19.5	9.0	16.1	22.9	10.0	14.4	20.4	8.6	16.0	23.0	10.7
3	14.3	20.3	7.8	13.5	22.0	4.7	14.8	21.6	8.3	13.6	21.2	6.2	15.3	20.5	9.3	14.2	20.0	8.0	15.7	20.3	9.7
4	18.6	22.8	13.6	16.1	19.3	13.8	18.5	22.9	14.2	16.1	22.5	13.4	18.9	23.0	14.7	17.9	22.6	13.0	19.0	23.1	14.8
5	17.6	24.4	11.9	14.9	21.9	7.9	18.3	25.1	12.7	15.5	22.3	10.2	18.6	25.0	14.0	16.9	22.9	12.1	18.5	24.7	13.9
6	16.0	23.4	8.2	15.6	24.4	6.8	16.5	24.1	9.0	16.4	24.6	8.7	17.9	23.1	11.9	17.7	24.9	10.5	17.9	21.6	12.0
7	15.4	20.1	8.0	14.7	20.2	7.1	16.4	21.6	11.0	14.7	20.9	8.4	16.7	20.9	11.6	15.7	22.5	9.2	16.7	20.9	11.6
8	10.4	17.1	1.6	11.4	21.2	2.1	11.8	18.2	4.5	11.3	19.5	2.6	12.6	18.0	5.9	11.1	17.2	3.6	12.6	17.5	5.6
9	14.0	18.2	8.2	12.8	17.4	5.1	13.7	18.3	7.8	13.1	17.2	6.7	14.6	19.2	8.1	13.4	17.9	6.9	15.2	19.2	8.7
10	21.9	27.3	15.7	19.7	22.6	15.6	21.9	26.8	15.5	19.7	24.5	16.0	21.7	26.2	15.8	21.2	24.8	15.1	22.1	26.3	16.5
11	18.1	23.1	12.5	17.8	27.1	11.0	18.8	24.8	13.4	18.4	26.9	12.5	19.5	23.7	15.3	18.4	23.4	13.6	19.0	23.2	15.2
12	17.8	23.8	13.8	17.6	25.3	13.1	18.7	24.9	14.9	17.9	24.4	13.3	19.5	24.2	15.5	18.4	23.3	14.2	19.3	22.3	16.3
13	15.5	19.3	13.3	15.6	18.7	13.3	16.1	18.9	13.9	14.6	17.2	12.7	16.3	19.2	14.3	14.9	16.6	13.2	16.4	18.5	14.5
14	17.3	18.6	15.7	16.9	17.8	15.8	17.6	18.8	16.1	16.0	17.2	14.7	17.8	19.0	16.3	16.8	18.2	15.3	17.7	18.8	16.4
15	19.5	25.7	16.6	18.2	22.6	14.1	20.4	27.3	17.9	18.6	23.7	15.2	20.6	26.8	18.4	19.6	24.7	17.8	20.6	27.0	18.5
16	17.9	24.2	11.8	18.0	27.6	9.9	19.0	25.0	13.2	18.1	25.2	12.2	19.8	24.6	15.2	18.1	23.0	12.4	19.8	23.2	16.0
17	17.9	23.5	11.5	18.2	24.6	13.5	18.5	24.4	12.5	17.0	22.6	11.8	19.2	23.9	13.7	17.5	22.8	11.2	19.7	23.3	14.5
18	18.3	22.0	16.0	17.7	21.2	15.2	18.9	23.0	16.8	17.0	19.4	15.1	19.9	23.4	17.4	18.0	22.0	15.6	20.1	23.6	17.9
19	16.9	19.9	15.6	15.7	17.5	14.7	17.4	20.2	16.2	15.1	16.1	14.3	17.8	20.2	16.4	16.3	17.5	14.9	17.9	20.0	16.5
20	17.5	22.6	14.8	18.6	25.3	14.5	18.2	24.2	15.8	17.6	23.0	14.0	18.6	23.3	15.9	17.5	21.7	15.1	18.9	22.5	16.0
21	17.7	23.4	12.4	18.9	27.2	13.6	17.8	23.6	13.6	18.3	24.3	13.2	19.5	24.0	15.4	18.0	22.5	13.7	19.4	23.1	15.8
22	16.4	22.8	10.9	15.5	22.0	10.0	16.8	23.9	11.6	15.4	21.3	11.1	17.1	23.5	12.7	15.7	21.8	10.8	17.3	22.2	12.6
23	16.2	19.1	14.5	16.8	20.5	14.3	16.5	19.5	14.9	16.3	20.1	13.8	16.6	18.9	15.0	15.8	18.4	14.1	16.9	19.0	15.1
24	15.2	16.6	14.2	15.6	17.3	14.3	15.9	17.4	14.8	14.6	16.4	13.6	16.1	18.0	14.8	15.2	16.7	13.8	16.3	18.2	14.9
25	16.1	19.8	13.4	16.7	21.0	13.9	16.7	19.4	14.5	15.4	18.5	13.1	16.9	19.2	14.8	15.3	16.6	13.3	17.2	19.2	15.0
26	17.4	20.9	13.2	16.1	20.1	10.9	17.6	21.2	13.7	15.5	18.8	12.3	17.9	21.2	14.5	16.5	20.2	11.8	18.1	21.0	14.3
27	17.8	24.0	11.6	16.9	25.6	9.5	18.6	25.7	11.7	17.8	25.3	11.6	19.0	24.4	13.0	18.9	26.4	11.8	18.8	23.0	12.8
28	19.4	25.6	13.6	18.2	25.8	10.2	20.6	29.4	14.4	18.8	25.6	12.1	21.9	29.7	15.2	20.5	27.2	12.5	22.0	29.0	15.1
29	19.1	22.9	14.7	19.0	27.4	14.2	20.2	24.5	15.6	19.6	27.0	15.2	20.8	24.3	17.9	20.0	25.3	16.7	20.7	23.4	18.4
30	15.6	18.0	12.3	15.8	17.9	13.1	16.1	17.9	12.9	15.1	17.2	12.2	16.2	18.4	13.6	15.2	16.9	12.8	16.6	18.9	14.0
31																					
月極値		27.3	1.6		27.6	2.1		29.4	4.5		27.0	2.6		29.7	5.9		27.2	3.6		29.0	5.6
起日		10.0	8.0		16.0	8.0		28.0	8.0		29.0	8.0		28.0	8.0		28.0	8.0		28.0	8.0
上旬平均	15.5	20.9	9.4	14.5	20.2	8.1	16.0	21.7	10.3	14.6	20.6	9.2	16.6	21.6	11.3	15.6	20.8	9.8	16.8	21.4	11.6
中旬平均	17.7	22.3	14.2	17.4	22.8	13.5	18.4	23.2	15.1	17.0	21.6	13.6	18.9	22.8	15.8	17.6	21.3	14.3	18.9	22.2	16.2
下旬平均	17.1	21.3	13.1	17.0	22.5	12.4	17.7	22.3	13.8	16.7	21.5	12.8	18.2	22.2	14.7	17.1	21.2	13.1	18.3	21.7	14.8
月平均	16.8	21.5	12.2	16.3	21.8	11.3	17.4	22.4	13.0	16.1	21.2	11.9	17.9	22.2	14.0	16.7	21.1	12.4	18.0	21.8	14.2
0°C未満日数	0.0	0.0	0.0	0.0	0.0	0.0	0.0	0.0	0.0	0.0	0.0	0.0	0.0	0.0	0.0	0.0	0.0	0.0	0.0	0.0	0.0
25°C以上日数	0.0	3.0	0.0	0.0	8.0	0.0	0.0	6.0	0.0	0.0	5.0	0.0	0.0	4.0	0.0	0.0	3.0	0.0	0.0	3.0	0.0
30°C以上日数		0.0			0.0			0.0			0.0			0.0			0.0			0.0	
35°C以上日数		0.0			0.0			0.0			0.0			0.0			0.0			0.0	
積算気温	503.0			488.0			521.0			483.0			537.0			502.0			541.0		

地域気象観測気温月報

宮崎県 (87) 2026年4月

単位：℃ 3/3頁

観測所名 日付	都城			油津			串間		
	平均	最高	最低	平均	最高	最低	平均	最高	最低
1	13.2	14.7	11.0	14.3	15.3	12.8	14.2	15.5	12.1
2	14.1	20.6	8.2	16.2	22.7	10.2	15.4	21.9	9.5
3	14.5	22.5	7.5	16.4	20.9	10.2	15.7	21.6	7.3
4	17.8	21.2	14.1	19.3	22.2	16.8	18.9	21.7	16.5
5	16.5	22.5	11.7	18.2	23.9	12.4	17.3	22.0	11.5
6	16.9	25.4	8.6	16.9	25.1	10.3	16.9	24.0	9.4
7	16.4	23.0	10.2	16.9	21.4	11.9	17.2	24.1	9.8
8	12.6	20.1	5.2	13.4	18.4	8.9	13.1	19.3	8.1
9	14.6	19.6	7.1	16.2	20.7	9.4	16.3	20.4	8.4
10	20.9	23.3	17.3	22.7	25.5	19.4	21.9	24.9	18.4
11	18.6	25.6	13.6	18.9	22.8	15.7	18.5	23.5	15.0
12	18.3	25.1	14.1	18.6	23.1	15.5	17.9	23.8	14.2
13	15.4	17.6	13.8	16.4	18.3	14.3	16.1	17.9	14.0
14	17.0	18.2	15.7	18.0	19.2	16.5	18.1	19.2	16.5
15	19.5	23.8	17.4	20.9	25.8	18.3	20.4	25.1	18.6
16	19.4	26.4	14.2	19.4	24.2	15.6	19.6	25.0	14.2
17	18.6	23.7	13.9	20.7	24.0	16.3	20.1	23.5	14.8
18	18.6	21.7	16.3	20.3	24.1	18.2	19.8	22.7	17.8
19	16.7	18.9	15.2	18.3	21.5	16.4	17.9	20.6	16.5
20	18.7	23.6	15.2	19.0	22.9	16.2	19.8	24.3	16.2
21	19.3	25.7	14.8	19.2	23.9	15.9	19.5	25.0	14.4
22	16.1	23.0	11.6	17.3	23.5	13.7	17.1	23.8	11.7
23	17.7	23.3	14.4	17.7	21.1	15.8	19.0	23.0	16.0
24	16.0	19.1	14.6	17.1	19.0	16.0	17.2	20.3	15.5
25	16.1	18.5	14.1	17.2	19.3	14.8	17.1	20.4	14.9
26	17.1	21.3	12.9	18.5	23.2	14.3	18.3	23.2	13.8
27	17.7	26.0	10.7	18.5	24.0	13.0	18.5	24.9	12.1
28	19.7	26.8	12.6	21.2	28.4	13.6	19.8	25.6	12.3
29	20.9	28.0	16.4	20.6	24.4	16.7	21.3	26.7	17.3
30	15.8	17.6	13.3	16.9	18.4	15.4	17.0	18.5	15.1
31									
月極値		28.0	5.2		28.4	8.9		26.7	7.3
起日		29.0	8.0		28.0	8.0		29.0	3.0
上旬平均	15.8	21.3	10.1	17.1	21.6	12.2	16.7	21.5	11.1
中旬平均	18.1	22.5	14.9	19.1	22.6	16.3	18.8	22.6	15.8
下旬平均	17.6	22.9	13.5	18.4	22.5	14.9	18.5	23.1	14.3
月平均	17.2	22.2	12.9	18.2	22.2	14.5	18.0	22.4	13.7
0℃未満日数	0.0	0.0	0.0	0.0	0.0	0.0	0.0	0.0	0.0
25℃以上日数	0.0	8.0	0.0	0.0	4.0	0.0	0.0	5.0	0.0
30℃以上日数		0.0			0.0			0.0	
35℃以上日数		0.0			0.0			0.0	
積算気温	515.0			545.0			540.0		

観測値に付加されている) は準正常値、] は資料不足値を示す。
 ×は欠測、//は平年値がないことを示す。

地域気象観測降水量月報

宮崎県 (87)

2026年4月

単位：mm 1/2頁

観測所名 日付	高千穂	古江	鞍岡	日之影	諸塚	北方	延岡	椎葉	日向	神門	西米良	都農	高鍋	加久藤	西都	えびの高原
1	11.5	7.5	15.5	12.0	12.0	11.0	10.0	16.0	13.5	15.5	14.5	15.0	15.5	18.0	16.0	24.5
2	0.0	0.0	0.0	0.0	0.0	0.0	0.0	0.0	0.5	0.0	0.0	0.0	0.0	0.0	0.0	0.0
3	0.0	0.0	0.0	0.0	0.0	0.0	0.0	0.0	0.0	0.0	0.5	0.0	0.0	0.5	0.0	0.0
4	23.0	54.0	28.5	30.0	37.0	47.0	42.5	65.0	79.0	57.0	48.0	68.5	28.0	33.5	31.0	69.5
5	0.0	0.0	0.0	0.0	0.0	0.0	0.0	0.0	0.0	0.0	0.0	0.0	0.0	0.0	0.0	0.0
6	0.0	0.0	0.0	0.0	0.0	0.0	0.0	0.0	0.0	0.0	0.0	0.0	0.0	0.5	0.5	3.5
7	1.0	4.0	3.0	1.0	2.0	3.0	4.5	3.0	7.0	4.0	7.0	6.5	8.5	8.0	9.0	9.0
8	0.0	0.0	0.0	0.0	0.0	0.0	0.0	0.0	0.0	0.0	0.0	0.0	0.0	0.0	0.0	0.0
9	5.0	7.0	4.5	3.5	4.0	7.0	7.5	8.0	2.5	5.5	5.5	6.0	0.5	0.5	0.5	6.5
10	3.0	7.0	6.5	2.5	14.5	7.0	8.5	26.5	7.5	38.5	25.0	27.5	4.5	39.0	6.0	107.5
11	0.0	0.0	0.0	0.0	0.0	0.0	0.0	0.0	0.0	0.0	0.0	0.0	0.0	0.0	0.0	0.0
12	1.0	0.0	2.5	0.5	2.0	0.5	0.0	5.5	0.5	3.0	4.0	1.0	2.0	0.5	0.5	2.0
13	9.0	4.5	10.0	7.5	11.0	10.5	9.0	10.0	16.5	17.0	16.0	14.0	17.0	16.0	16.0	17.5
14	45.5	63.5	23.0	37.5	32.5	43.0	53.5	24.5	45.0	25.5	17.5	38.5	26.0	14.0	30.0	20.5
15	3.0	41.0	2.0	5.0	4.5	15.5	27.0	5.5	14.0	4.5	3.5	11.5	14.5	6.0	12.0	11.0
16	0.0	0.0	0.0	0.0	0.0	0.0	0.0	0.0	0.0	0.0	0.0	0.0	0.0	0.0	0.0	0.0
17	3.5	0.0	1.0	5.0	1.0	3.5	0.5	0.5	0.0	1.5	0.5	0.0	0.0	0.0	0.0	0.0
18	2.5	1.0	2.0	2.5	2.5	5.5	2.5	3.5	3.0	2.5	6.5	1.0	1.5	4.5	2.5	4.0
19	14.0	17.5	10.0	12.5	18.0	17.5	16.5	21.0	29.0	24.5	32.0	20.5	20.0	38.0	20.5	33.5
20	7.0	6.0	5.5	6.0	9.0	8.0	8.5	6.5	7.0	6.5	5.5	8.5	12.0	2.0	16.5	6.0
21	0.5	0.0	0.0	0.0	0.0	0.0	0.0	0.0	0.0	0.0	0.0	0.0	0.0	0.0	0.0	0.0
22	11.5	11.0	5.5	9.0	9.5	9.0	9.0	9.0	9.5	9.5	10.0	8.5	9.0	10.0	10.5	11.5
23	38.0	49.5	21.5	25.5	31.0	28.5	31.0	36.5	32.0	39.5	29.5	29.0	26.5	22.0	29.0	32.0
24	1.5	1.0	2.5	0.5	1.5	1.0	1.5	1.0	5.5	4.0	3.0	8.0	7.5	2.5	5.0	5.0
25	1.0	2.5	1.0	0.5	0.0	0.5	1.5	0.0	2.0	0.0	1.0	6.5	12.5	0.5	3.0	1.5
26	21.0	100.5	20.5	37.0	25.5	57.5	53.5	18.0	70.0	32.0	14.5	40.0	43.0	40.5	51.0	33.5
27	0.0	0.0	0.0	0.0	0.0	0.0	0.0	0.0	0.0	0.0	0.0	0.0	0.0	0.0	0.0	0.0
28	0.0	0.0	0.0	0.0	0.0	0.0	0.0	0.0	0.0	0.0	0.0	0.0	0.0	0.0	0.0	0.0
29	1.0	0.0	1.0	0.5	0.0	0.0	0.0	0.5	0.0	1.0	0.0	0.0	0.0	0.0	0.0	0.5
30	40.5	69.0	29.0	34.0	45.5	46.5	64.0	42.0	59.0	51.5	29.0	42.0	44.0	36.0	43.5	30.0
31																
最大日降水量	45.5	100.5	29.0	37.5	45.5	57.5	64.0	65.0	79.0	57.0	48.0	68.5	44.0	40.5	51.0	107.5
起日	14.0	26.0	30.0	14.0	30.0	26.0	30.0	4.0	4.0	4.0	4.0	4.0	30.0	26.0	26.0	10.0
最大1時間降水量	17.0	14.0	9.0	18.0	10.0	19.0	16.5	13.5	23.0	17.5	14.5	21.0	29.5	33.0	31.0	29.5
起日 時分	14 19:48	26 07:10	4 09:05	26 17:07	26 17:43	26 16:21	14 20:39	4 08:47	26 17:58	10 06:08	4 10:29	4 10:42	26 17:43	26 15:57	26 17:06	10 07:32
最大10分間降水量	5.5	5.5	2.5	6.0	3.5	5.0	6.0	4.0	6.0	5.0	3.5	6.0	10.0	14.0	7.5	11.5
起日 時分	14 18:58	26 02:46	14 21:39	26 16:37	26 17:00	26 15:44	26 13:32	10 07:10	26 17:18	10 05:17	10 06:57	10 08:08	26 17:13	10 07:20	26 16:24	10 06:54
上旬合計	43.5	79.5	58.0	49.0	69.5	75.0	73.0	118.5	110.0	120.5	100.5	123.5	57.0	100.0	63.0	220.5
中旬合計	85.5	133.5	56.0	76.5	80.5	104.0	117.5	77.0	115.0	85.0	85.5	95.0	93.0	81.0	98.0	94.5
下旬合計	115.0	233.5	81.0	107.0	113.0	143.0	160.5	107.0	178.0	137.5	87.0	134.0	142.5	111.5	142.0	114.0
月合計	244.0	446.5	195.0	232.5	263.0	322.0	351.0	302.5	403.0	343.0	273.0	352.5	292.5	292.5	303.0	429.0
1mm以上日数	20.0	17.0	20.0	16.0	18.0	17.0	17.0	17.0	17.0	19.0	18.0	18.0	17.0	15.0	16.0	19.0
10mm以上日数	8.0	8.0	8.0	7.0	9.0	9.0	8.0	9.0	9.0	9.0	10.0	10.0	11.0	10.0	11.0	11.0
30mm以上日数	3.0	6.0	0.0	4.0	4.0	4.0	5.0	3.0	5.0	5.0	2.0	4.0	2.0	5.0	4.0	6.0
50mm以上日数	0.0	4.0	0.0	0.0	0.0	1.0	3.0	1.0	3.0	2.0	0.0	1.0	0.0	0.0	1.0	2.0
70mm以上日数	0.0	1.0	0.0	0.0	0.0	0.0	0.0	0.0	2.0	0.0	0.0	0.0	0.0	0.0	0.0	1.0
100mm以上日数	0.0	1.0	0.0	0.0	0.0	0.0	0.0	0.0	0.0	0.0	0.0	0.0	0.0	0.0	0.0	1.0

地域気象観測降水量月報

宮崎県 (87) 2026年4月

単位：mm 2/2頁

観測所名	小林	野尻	国富	宮崎	田野	赤江	都城	酒谷	油津	串間
日付										
1	19.0	19.0	17.5	18.0	22.0	15.0	21.5	22.0	24.5	22.5
2	0.0	0.0	0.0	0.0	0.0	0.0	0.0	0.0	0.0	0.5
3	0.0	0.0	0.5	0.5	0.0	0.0	0.5	0.0	0.0	0.0
4	63.5	43.0	32.0	23.0	17.0	22.5	21.5	78.0	78.5	39.0
5	0.5	0.0	0.0	0.0	0.0	0.0	0.0	0.0	0.0	0.0
6	1.0	1.5	1.0	1.0	1.0	1.5	2.5	2.0	2.5	2.5
7	6.5	10.0	9.0	11.0	9.0	9.5	11.0	10.5	11.5	13.5
8	0.0	0.0	0.0	0.0	0.0	0.0	0.0	0.0	0.0	0.0
9	0.5	0.5	0.0	0.0	0.5	0.0	0.0	4.5	0.0	0.0
10	30.0	20.0	13.5	13.5	24.0	12.5	28.5	43.0	4.5	2.5
11	0.0	0.0	0.0	0.0	0.0	0.0	0.0	0.0	0.0	0.0
12	1.0	1.0	0.5	0.5	1.5	1.0	2.5	3.0	2.0	2.0
13	15.5	17.5	22.5	23.5	20.5	21.0	12.5	14.0	13.5	16.5
14	24.5	23.5	31.0	38.5	24.0	39.0	23.5	28.5	24.0	21.0
15	6.0	7.0	8.5	6.5	4.0	4.5	2.5	2.5	6.5	0.5
16	0.0	0.0	0.0	0.0	0.0	0.0	0.0	0.0	0.0	0.0
17	0.0	0.0	0.0	0.0	0.0	0.0	0.0	0.0	0.0	0.0
18	5.0	4.0	3.5	1.0	1.0	0.5	1.5	0.5	0.0	0.0
19	47.0	29.0	20.5	18.5	38.5	18.5	32.5	28.5	28.0	16.5
20	6.0	7.0	14.5	26.5	23.0	18.5	7.5	14.5	6.0	1.0
21	0.0	0.0	0.0	0.0	0.0	0.0	0.0	0.0	0.0	0.0
22	11.5	9.5	12.0	12.0	16.0	12.5	14.5	17.0	12.0	9.0
23	21.5	27.0	32.5	34.0	31.5	27.5	24.5	43.0	39.5	30.5
24	2.0	5.5	6.5	6.0	7.5	6.5	5.5	2.0	1.0	1.5
25	1.0	2.0	3.5	8.0	7.5	8.5	2.0	4.0	11.5	6.0
26	34.0	26.5	40.5	41.0	25.0	43.5	17.5	22.5	15.5	8.0
27	0.0	0.0	0.0	0.0	0.0	0.0	0.0	0.0	0.0	0.5
28	0.0	0.0	0.0	0.0	0.0	0.0	0.0	0.0	0.0	0.0
29	0.0	0.0	0.0	0.0	0.0	0.0	0.0	0.0	0.0	0.0
30	39.0	44.5	45.0	53.0	57.5	44.5	43.5	35.5	47.0	29.0
31										
最大日降水量	63.5	44.5	45.0	53.0	57.5	44.5	43.5	78.0	78.5	39.0
起日	4.0	30.0	30.0	30.0	30.0	30.0	30.0	4.0	4.0	4.0
最大1時間降水量	16.5	19.0	25.5	21.5	12.0	12.0	15.0	21.0	23.5	15.0
起日 時分	4 09:38	26 16:40	26 16:32	26 17:02	10 12:40	26 16:58	10 12:29	4 10:38	4 11:33	4 11:02
最大10分間降水量	5.5	7.5	7.5	8.5	9.5	5.0	10.5	6.5	7.5	4.5
起日 時分	26 15:52	26 15:52	26 16:28	26 16:18	10 11:56	26 06:29	10 11:45	10 09:20	4 11:33	4 10:16
上旬合計	121.0	94.0	73.5	67.0	73.5	61.0	85.5	160.0	121.5	80.5
中旬合計	105.0	89.0	101.0	115.0	112.5	103.0	82.5	91.5	80.0	57.5
下旬合計	109.0	115.0	140.0	154.0	145.0	143.0	107.5	124.0	126.5	84.5
月合計	335.0	298.0	314.5	336.0	331.0	307.0	275.5	375.5	328.0	222.5
1mm以上日数	18.0	18.0	17.0	17.0	18.0	17.0	18.0	18.0	17.0	16.0
10mm以上日数	10.0	10.0	11.0	12.0	11.0	11.0	11.0	12.0	11.0	8.0
30mm以上日数	5.0	2.0	5.0	4.0	3.0	3.0	2.0	4.0	3.0	2.0
50mm以上日数	1.0	0.0	0.0	1.0	1.0	0.0	0.0	1.0	1.0	0.0
70mm以上日数	0.0	0.0	0.0	0.0	0.0	0.0	0.0	1.0	1.0	0.0
100mm以上日数	0.0	0.0	0.0	0.0	0.0	0.0	0.0	0.0	0.0	0.0

観測値に付加されている) は準正常値、] は資料不足値を示す。
 ×は欠測、//は平年値がないことを示す。

地域気象観測相対湿度月報

宮崎県 (87) 2026年4月

蒸気圧単位：hPa 相対湿度単位：％ 1/3頁

観測所名	高千穂			古江			鞍岡			延岡			日向			神門			西米良		
	平均 蒸気圧	平均 湿度	最小 湿度	平均 蒸気圧	平均 湿度	最小 湿度	平均 蒸気圧	平均 湿度	最小 湿度	平均 蒸気圧	平均 湿度	最小 湿度	平均 蒸気圧	平均 湿度	最小 湿度	平均 蒸気圧	平均 湿度	最小 湿度	平均 蒸気圧	平均 湿度	最小 湿度
1	11.8	89	76	12.1	82	67	11.4	94	84	12.9	86	67	13.8	94	77	13.8	95	90	13.9	95	81
2	9.5	68	39	11.4	72	52	9.0	77	45	11.3	70	36	11.4	73	32	9.8	73	30	10.1	74	35
3	8.4	63	27	10.7	65	27	7.6	57	22	9.7	59	21	9.8	60	23	9.0	68	28	9.4	71	28
4	15.6	87	70	18.1	83	65	14.2	83	63	17.4	78	57	18.0	85	56	16.0	90	65	15.9	91	70
5	11.7	72	47	14.2	77	56	11.1	80	53	13.8	69	43	14.2	72	55	12.5	75	37	11.6	70	36
6	10.9	71	38	13.3	76	48	10.5	71	47	12.5	68	38	12.9	70	36	11.8	74	38	12.3	74	39
7	9.7	64	30	11.0	65	35	9.7	74	38	11.3	63	31	12.2	70	26	10.5	66	17	11.5	72	25
8	6.2	58	20	7.1	53	29	5.4	54	17	6.9	53	21	7.5	61	24	7.0	63	18	7.2	64	21
9	11.7	86	66	14.2	81	60	10.7	72	43	13.1	85	68	13.5	85	69	12.1	92	75	11.4	93	77
10	17.7	85	71	21.4	91	69	17.3	79	56	19.4	82	53	20.0	84	49	18.0	84	55	18.6	89	70
11	10.8	57	15	12.6	60	19	10.8	66	21	12.6	56	18	14.9	70	40	12.6	69	18	13.2	68	24
12	11.4	64	28	12.8	66	39	10.5	65	26	13.4	65	32	13.5	67	29	12.5	71	24	12.9	72	28
13	14.8	93	83	16.4	91	75	13.1	84	70	16.8	94	83	16.6	95	86	15.3	95	85	15.3	95	82
14	16.8	95	92	19.1	96	93	15.5	87	77	18.9	98	91	18.5	96	90	17.1	96	92	17.2	98	93
15	17.5	87	75	19.4	90	73	16.8	93	83	19.9	89	67	20.3	93	79	18.7	90	60	18.4	91	68
16	11.1	65	25	12.2	56	35	10.4	68	25	11.7	52	28	14.1	71	35	12.6	70	31	13.0	70	15
17	13.5	81	55	15.1	72	56	11.8	70	50	14.7	74	49	14.8	73	51	13.9	85	56	14.0	80	52
18	16.1	90	74	18.0	85	64	14.2	80	63	18.6	92	67	18.0	88	69	16.9	93	77	17.0	93	72
19	15.8	91	69	18.2	93	70	13.7	84	63	18.3	92	68	18.3	93	63	16.6	93	66	16.7	96	82
20	16.4	87	63	18.5	89	64	14.7	81	56	18.4	89	61	17.9	87	59	16.9	89	66	17.2	89	62
21	9.8	57	15	10.4	53	19	9.1	58	14	10.2	50	14	11.5	59	17	11.6	66	17	12.9	67	25
22	12.0	78	48	12.6	69	23	11.5	75	37	13.1	71	39	14.0	74	45	13.6	84	45	13.7	84	48
23	14.7	95	83	15.3	88	74	13.8	96	87	15.4	85	64	16.8	95	82	16.6	96	85	17.7	96	87
24	13.3	92	79	13.1	79	67	12.4	95	87	13.8	79	64	15.9	94	73	15.8	94	80	16.4	93	84
25	13.8	84	63	14.1	75	54	12.7	81	67	15.5	83	58	16.5	89	64	15.2	92	78	15.3	90	72
26	15.9	95	86	17.8	92	77	14.7	89	74	17.8	93	72	18.3	96	87	17.0	96	89	16.7	96	82
27	14.0	76	41	16.0	78	56	12.8	80	36	17.0	80	52	16.8	80	52	14.7	78	31	14.9	79	39
28	13.6	73	29	18.2	83	65	12.8	76	39	16.9	74	32	16.6	73	44	14.7)	74)	24)	13.1	66	20
29	13.4	71	29	15.1	71	50	12.6	76	14	16.2	72	54	17.1	79	59	16.3	79	35	14.0	67	24
30	15.6	96	93	16.7	94	72	14.4	94	78	16.9	95	83	16.4	96	90	15.6	96	91	16.3	95	88
31																					
月極値			15			19			14			14			17			17			15
起日			21			21			29			21			21			21			16
上旬平均	11.3	74		13.4	75		10.7	74		12.8	71		13.3	75		12.1	78		12.2	79	
中旬平均	14.4	81		16.2	80		13.2	78		16.3	80		16.7	83		15.3	85		15.5	85	
下旬平均	13.6	82		14.9	78		12.7	82		15.3	78		16.0	84		15.1	86		15.1	83	
月平均	13.1	79		14.8	78		12.2	78		14.8	77		15.3	81		14.2	83		14.3	83	

地域気象観測相対湿度月報

宮崎県 (87) 2026年4月

蒸気圧単位：hPa 相対湿度単位：％ 2/3頁

観測所名	高鍋			加久藤			西都			小林			宮崎			田野			赤江		
	平均 蒸気圧	平均 湿度	最小 湿度	平均 蒸気圧	平均 湿度	最小 湿度	平均 蒸気圧	平均 湿度	最小 湿度	平均 蒸気圧	平均 湿度	最小 湿度	平均 蒸気圧	平均 湿度	最小 湿度	平均 蒸気圧	平均 湿度	最小 湿度	平均 蒸気圧	平均 湿度	最小 湿度
1	14.9	100	88	13.4	91	72	14.6	93	78	13.2	93	76	14.6	92	79	14.1	94	83			
2	12.6	81	49	9.8	68	32	12.4	77	40	9.5	63	33	11.0	62	30	9.7	62	32			
3	11.4	72	27	10.2	69	30	11.7	71	38	9.7	64	36	11.5	68	35	11.1	69	46			
4	18.7	87	67	16.3	89	75	17.6	82	66	16.3	89	69	17.9	82	68	16.9	82	72			
5	13.6	69	43	12.2	74	43	12.1	59	35	11.7	68	40	12.6	60	39	12.1	64	39			
6	13.5	75	48	11.8	70	37	13.3	71	43	11.7	64	40	13.0	64	44	12.1	60	38			
7	14.5	83	49	10.6	64	28	14.7	79	44	10.9	66	28	14.4	76	49	13.2	74	31			
8	8.2	69	27	6.7	57	18	8.4	64	27	6.4	51	22	8.6	61	28	8.1	64	28			
9	14.9	92	67	12.4	82	67	13.7	86	65	12.6	82	69	13.4	80	65	13.1	84	70			
10	21.8	83	58	20.5	89	82	20.9	80	56	20.2	88	71	20.8	80	63	20.7	82	69			
11	16.3	79	55	11.9	63	19	15.8	74	52	12.0	60	19	14.4	65	37	14.0	68	44			
12	15.4	78	32	13.0	68	32	14.8	71	31	11.8	58	38	14.0	64	33	13.4	65	34			
13	17.4	99	85	15.3	86	72	16.7	91	79	15.5	93	83	17.2	92	80	16.4	97	91			
14	19.8	100	98	17.8	92	83	19.2	95	88	17.8	98	94	19.7	97	93	18.7	98	96			
15	21.9	97	70	18.6	89	70	21.3	90	57	18.6	87	65	21.2	88	58	20.3	90	60			
16	15.9	80	46	13.5	70	35	15.9	76	42	14.0	71	40	16.2	72	44	14.6	72	45			
17	16.3	81	57	14.1	68	44	16.0	77	54	14.1	74	47	15.8	72	53	14.9	75	53			
18	18.7	89	69	16.6	83	66	18.3	84	61	16.6	86	70	17.9	78	57	17.2	84	56			
19	18.8	98	77	16.5	93	84	18.2	92	68	16.5	96	84	18.5	91	69	17.8	96	90			
20	18.7	94	67	17.3	81	55	18.7	90	67	17.3	87	66	18.7	88	64	18.3	92	74			
21	13.4	70	25	12.6	60	33	13.6	70	28	12.5	61	35	13.2	60	28	12.8	63	30			
22	14.9	81	48	13.9	80	41	15.0	79	50	13.1	76	47	14.9	77	51	13.9	78	39			
23	18.3	99	95	18.2	95	86	17.9	95	85	18.0	97	93	18.1	96	91	17.5	97	93			
24	17.1	99	88	16.2	92	83	16.7	93	78	16.1	96	88	16.7	92	73	16.0	93	78			
25	16.9	93	74	15.0	79	65	16.4	87	70	15.5	89	69	16.2	84	69	15.9	92	78			
26	19.9	99	91	16.7	91	63	19.0	94	83	16.6	94	74	19.3	94	83	18.1	95	82			
27	17.2	86	54	14.3	77	35	16.9	80	47	14.2	72	37	16.6	77	51	15.2	72	42			
28	16.3	74	40	14.7	73	34	15.7	67	28	14.4	70	22	14.9	60	20	14.8	64	36			
29	18.0	82	70	14.0	68	22	18.0	77	64	14.4	68	25	17.6	72	64	16.9	73	25			
30	17.7	99	82	16.9	94	85	17.1	93	75	16.7	97	89	17.6	95	76	16.8	97	85			
31																					
月極値			25			18			27			19			20			25			
起日			21			8			8			11			28			29			
上旬平均	14.4	81		12.4	75		13.9	76		12.2	73		13.8	73		13.1	74				
中旬平均	17.9	90		15.5	79		17.5	84		15.4	81		17.4	81		16.6	84				
下旬平均	17.0	88		15.3	81		16.6	84		15.2	82		16.5	81		15.8	82				
月平均	16.4	86		14.4	79		16.0	81		14.3	79		15.9	78		15.2	80				

地域気象観測相対湿度月報

宮崎県 (87) 2026年4月

蒸気圧単位：hPa 相対湿度単位：% 3/3頁

観測所名	都城			油津			串間		
	平均 蒸気圧	平均 湿度	最小 湿度	平均 蒸気圧	平均 湿度	最小 湿度	平均 蒸気圧	平均 湿度	最小 湿度
1	14.3	93	84	15.4	95	85	15.0	93	81
2	10.0	65	32	10.6	60	31	10.5	63	35
3	11.1	69	35	12.2	64	45	12.0	68	47
4	17.1	83	72	18.2	81	67	18.1	83	69
5	12.3	68	34	13.0	63	38	13.3	68	46
6	12.1	66	36	13.4	70	39	13.7	73	35
7	11.5	63	24	16.3	84	61	14.1	73	23
8	7.4	55	22	8.5	55	35	7.9	53	32
9	13.4	79	61	14.9	79	63	14.7	79	59
10	21.4	86	71	22.2	80	68	22.4	85	74
11	14.0	67	34	15.4	71	48	15.4	73	50
12	13.5	67	29	15.4	72	57	15.2	76	47
13	16.2	92	82	17.5	94	86	16.9	92	87
14	18.7	96	91	20.1	98	92	19.5	94	86
15	19.7	87	65	21.2	87	60	20.5	86	63
16	14.1	66	29	15.8	71	50	15.5	70	44
17	14.2	67	43	16.2	67	55	15.0	65	48
18	16.9	80	58	17.8	75	61	17.0	74	58
19	17.8	94	81	18.8	90	70	18.4	89	74
20	18.0	85	64	19.6	90	72	19.0	83	65
21	12.8	59	33	13.7	63	30	13.6	61	34
22	13.8	76	44	15.1	77	54	14.7	76	48
23	18.8	93	75	19.3	95	88	20.0	91	80
24	16.4	90	72	16.6	86	72	16.7	85	71
25	15.5	85	74	16.9	86	71	16.9	87	74
26	18.0	92	74	19.9	94	79	19.3	91	74
27	15.2	78	43	17.1	82	58	16.3	78	55
28	14.9	68	33	14.1	60	24	15.9	71	39
29	15.2	65	23	18.6	77	66	16.9	69	29
30	17.0	95	86	18.3	95	85	18.0	93	84
31									
月極値			22			24			23
起日			8			28			7
上旬平均	13.1	73		14.5	73		14.2	74	
中旬平均	16.3	80		17.8	82		17.2	80	
下旬平均	15.8	80		17.0	82		16.8	80	
月平均	15.0	78		16.4	79		16.1	78	

観測値に付加されている) は準正常値、] は資料不足値を示す。
 ×は欠測、//は平年値がないことを示す。

地域気象観測風向・風速月報

宮崎県 (87) 2026年4月

単位：(m/s) 1/4頁

観測所名	高千穂						古江						鞍岡						延岡						日向								
	日付	平均	最大	最大風向	最大瞬間風向	最多	平均	最大	最大風向	最大瞬間風向	最多	平均	最大	最大風向	最大瞬間風向	最多	平均	最大	最大風向	最大瞬間風向	最多	平均	最大	最大風向	最大瞬間風向	最多	平均	最大	最大風向	最大瞬間風向	最多		
1	1.7	4.1	NW	7.8	NW	WNW	5.2	11.0	N	16.4	NNE	N	1.0	2.3	NE	5.3	SE	NE	1.2	3.1	N	6.7	N	WSW	0.7	2.9	WSW	4.2	WSW	SE			
2	3.2	5.7	NW	10.8	NNW	NW	2.2	5.2	NNE	10.1	NE	NNE	1.2	3.9	SSW	9.8	SSW	W	2.4	5.7	WSW	11.6	WSW	W	1.7	3.2	WSW	7.6	W	WSW			
3	2.2	4.6	SE	9.6	SSE	SE	3.0	5.4	N	12.0	S	NNE	2.1	4.7	SSW	11.1	SSW	WSW	2.0	4.1	E	7.2	SE	W	1.6	3.5	ESE	7.3	SE	WSW			
4	3.2	6.6	NW	14.3	ESE	SE	5.8	10.7	SSW	17.2	S	S	3.2	7.5	SW	17.6	SSW	SSW	2.5	5.7	SW	11.7	SE	SE	1.9	4.6	E	13.8	ESE	WSW			
5	2.6	5.7	NW	10.5	NW	NW	2.0	4.6	S	6.8	S	SSE	1.3	3.4	SW	9.1	SW	WSW	2.4	5.3	E	9.0	ENE	WSW	1.5	3.9	ESE	7.8	ESE	W			
6	1.5	4.4	NW	6.8	ESE	N	2.6	5.3	NNE	7.6	N	NNE	1.3	4.4	SW	9.0	SSW	ENE	2.0	4.5	WSW	8.0	W	W	1.3	3.1	E	6.9	E	W			
7	2.4	6.3	NW	11.3	NW	NW	5.0	12.1	NNE	20.1	NE	NNE	1.3	5.1	SSW	9.3	SSW	SW	2.8	7.7	NNE	14.6	NNE	N	1.1	3.2	SSE	7.6	W	WSW			
8	1.8	4.2	SE	9.2	SE	SE	3.3	7.0	NNE	12.0	NE	NNE	1.5	3.3	WSW	5.9	NE	WSW	2.3	4.5	E	7.4	ESE	WSW	1.2	3.1	E	7.2	ESE	W			
9	2.1	4.6	E	9.5	E	SE	2.5	6.6	SSW	10.4	SSW	SSW	2.6	6.5	SSW	17.7	WSW	SW	1.9	3.6	WSW	5.9	W	WSW	1.1	2.5	SW	4.9	W	WSW			
10	3.2	8.9	NW	15.5	NNW	NW	1.4	3.5	SSE	6.5	S	NNE	2.2	5.3	SW	15.7	SW	SW	1.7	4.1	WSW	7.4	WSW	W	1.4	3.9	W	10.6	SSW	WSW			
11	2.7	5.5	NW	10.6	NW	NW	3.2	7.6	NNE	12.8	ENE	NNE	1.4	3.2	E	7.5	SW	NE	2.5	5.7	W	11.4	W	W	1.5	3.6	WSW	7.6	ESE	SW			
12	1.7	4.0	ESE	9.2	E	SE	2.1	4.5	SSW	6.2	SSW	NNE	1.2	3.3	WSW	5.6	NE	WSW	1.8	4.3	E	6.8	E	E	1.1	2.9	ESE	5.9	E	W			
13	1.4	3.0	SE	6.1	SE	SE	1.4	3.8	NNE	4.9	NNE	NNE	1.7	3.9	SSW	8.3	SSW	SW	1.3	2.9	W	4.8	W	W	0.9	1.7	W	4.8	W	WSW			
14	1.4	3.4	SE	7.5	E	SE	1.4	3.7	NNE	7.4	ESE	NNE	2.0	4.1	SW	8.3	SSW	SW	1.4	3.6	E	6.7	ESE	W	0.9	1.9	WSW	5.0	W	W			
15	1.9	4.8	NW	9.3	NNW	WNW	3.2	9.5	NNE	17.7	NNE	NE	1.2	2.4	WSW	5.1	NE	NE	1.8	5.5	N	10.7	N	E	0.9	2.2	NE	6.1	NE	W			
16	1.7	4.7	E	9.9	E	NW	6.2	13.1	NNE	21.9	NE	N	1.4	3.9	NE	8.1	NNE	W	2.9	7.9	NNW	16.3	W	NNE	1.1	2.6	E	6.3	SE	WSW			
17	2.2	5.6	SE	11.7	ESE	SE	3.4	6.4	S	10.8	S	S	2.6	6.1	SW	15.8	WSW	WSW	2.4	4.4	SE	8.6	SE	WSW	1.5	3.4	ESE	7.9	E	WSW			
18	1.6	4.4	SSE	9.3	SSE	SE	1.6	4.7	S	8.0	S	NNE	2.2	4.2	SSW	8.9	SW	SW	1.3	3.6	ENE	5.5	E	WSW	0.9	1.8	W	4.9	W	W			
19	1.6	3.7	SE	8.3	E	SE	1.5	3.1	NNE	4.3	NNE	N	2.1	4.1	SSW	12.3	SSW	SW	1.1	2.5	E	3.8	WSW	WSW	0.8	1.9	S	5.9	SSW	SW			
20	1.6	4.1	E	8.2	ESE	SE	1.6	4.2	S	7.2	SSE	NNE	1.5	3.7	SW	7.0	SSW	SSW	1.7	3.7	ENE	5.9	ENE	WSW	1.0	2.2	ESE	4.9	NE	W			
21	1.9	3.9	NNW	8.5	NNW	NNW	3.9	8.8	NNE	17.0	NNE	NE	1.4	3.5	ENE	7.4	NE	ENE	2.6	7.3	NNE	12.5	NNE	W	1.5	3.2	NNE	8.4	NE	WSW			
22	1.4	3.3	SSE	6.6	SSE	SE	2.4	5.1	NNE	7.0	NNE	N	1.4	3.6	WSW	7.2	S	SW	1.7	3.5	W	5.3	W	WSW	1.0	1.8	ENE	5.1	SE	W			
23	1.5	3.1	NNW	8.2	SE	NNW	5.6	12.0	N	19.0	N	N	1.2	4.3	WSW	7.9	SW	ENE	1.6	5.5	N	10.9	N	W	0.9	2.3	WSW	4.8	WSW	WSW			
24	1.5	3.2	NNW	6.1	NNW	NNW	7.1	10.5	N	18.8	NE	N	0.9	2.3	SW	3.9	NNE	NE	2.2	5.5	N	10.0	NNE	NNE	0.6	1.4	WSW	3.9	NE	WSW			
25	1.3	4.5	SSE	8.2	SSE	SSE	3.0	5.6	N	9.4	NNW	NE	1.9	4.0	SSW	7.4	S	SW	1.6	3.4	W	5.0	ESE	W	0.9	2.2	WSW	5.3	SW	WSW			
26	1.5	5.3	NW	10.6	S	WNW	3.7	12.7	NNE	20.2	NE	NNE	1.6	3.7	SW	7.4	SSW	SW	2.0	8.1	N	12.9	NNE	WSW	1.1	2.5	NE	7.0	NE	WSW			
27	2.2	4.5	SW	8.9	SW	NW	2.3	4.6	S	8.1	SSW	NNE	1.1	2.9	SSW	8.2	SW	SSW	2.1	5.7	ENE	8.4	ENE	W	1.2	2.6	WSW	6.3	SE	WSW			
28	2.5	5.6	NNW	10.8	N	NNW	2.0	3.7	NE	6.2	S	NNE	1.3	3.2	NE	6.6	WNW	NE	2.1	4.4	E	7.2	E	WSW	1.2	2.9	E	5.5	E	WSW			
29	2.4	4.8	NW	9.3	N	NW	3.4	9.2	NNE	13.9	NE	NNE	1.2	3.3	NE	5.7	S	NE	1.7	4.0	ESE	7.1	NNW	NNE	1.0	2.5	E	6.3	ESE	E			
30	1.2	3.1	NNW	5.8	E	SE	2.8	5.6	NNE	10.5	N	NNE	1.4	3.7	SW	9.1	SSW	WSW	1.2	3.3	W	5.5	NE	W	1.2	2.5	WSW	5.3	WNW	WSW			
31																																	
月最大		8.9	NW	15.5	NNW			13.1	NNE	21.9	NE			7.5	SW	17.7	WSW			8.1	N	16.3	W			4.6	E	13.8	ESE				
起日		10.0		10.0				16.0		16.0				4.0		9.0				26.0		16.0				4.0		4.0					
上旬平均	2.4					NW	3.3					NNE	1.8					SW	2.1					W	1.4						WSW		
中旬平均	1.8					SE	2.6					NNE	1.7					SW	1.8					W	1.1						W		
下旬平均	1.7					NNW	3.6					N	1.3					NE	1.9					W	1.1						WSW		
月平均	2.0					NW	3.2					NNE	1.6					SW	1.9					W	1.2						WSW		
10m/s以上日数		0.0					7.0							0.0													0.0						
15m/s以上日数		0.0					0.0							0.0													0.0						
20m/s以上日数		0.0					0.0							0.0													0.0						
30m/s以上日数		0.0					0.0							0.0													0.0						

地域気象観測風向・風速月報

宮崎県(87) 2026年4月

単位:(m/s) 2/4頁

観測所名	神門						西米良						高鍋						加久藤						西都						
	平均	最大	最大風向	最大瞬間	最大瞬間風向	最多	平均	最大	最大風向	最大瞬間	最大瞬間風向	最多	平均	最大	最大風向	最大瞬間	最大瞬間風向	最多	平均	最大	最大風向	最大瞬間	最大瞬間風向	最多	平均	最大	最大風向	最大瞬間	最大瞬間風向	最多	
1	0.7	2.0	SSE	3.7	SSE	SSE	0.8	2.8	SSW	6.0	ENE	S	0.9	2.3	ENE	4.8	ENE	NE	2.1	5.3	W	9.0	WSW	ESE	1.4	3.7	ENE	6.9	NE	ENE	
2	0.9	2.7	WNW	8.0	ESE	SSE	1.3	6.1	NNE	10.9	NNE	NNE	1.7	4.5	W	8.9	SW	WNW	3.7	7.2	WNW	12.4	WNW	W	2.4	6.3	NW	11.4	WNW	W	
3	1.0	3.1	SSE	6.8	SE	SE	1.6	5.6	SW	9.4	S	SW	1.3	3.7	ESE	6.4	ESE	NNW	3.2	6.5	ESE	10.8	E	E	2.0	5.0	ESE	8.3	E	ESE	
4	0.9	2.9	SE	8.9	E	W	1.3	5.6	ENE	11.6	ENE	NE	3.4	7.4	SSE	17.0	SSE	SSE	4.3	8.1	ENE	14.2	E	W	4.3	8.5	SSE	15.6	SSE	WSW	
5	0.9	2.6	ESE	6.5	E	N	1.6	5.7	NNE	9.6	NE	NE	2.1	4.3	WSW	11.3	W	WNW	3.0	7.4	WNW	11.6	W	W	3.6	7.2	SW	12.7	SSW	SW	
6	0.7	2.2	SE	4.3	ESE	ENE	0.9	3.1	NE	5.9	NNE	SSE	1.3	3.6	ESE	6.3	E	NNW	1.5	5.3	WSW	8.7	WSW	ESE	2.0	6.0	ESE	9.5	WSW	NW	
7	0.9	2.8	NNW	7.0	S	N	1.4	6.3	NE	11.4	NNE	NE	1.3	3.8	E	7.7	E	WNW	3.1	7.5	NW	16.0	NW	NW	2.0	6.3	ESE	8.6	ESE	ESE	
8	1.0	3.4	SSE	6.9	SSE	SSE	1.7	5.3	SW	9.8	SSW	SW	1.5	4.1	E	11.0	E	NNW	2.2	5.7	E	9.0	E	E	2.2	4.9	E	8.1	E	ESE	
9	0.5	1.4	NW	3.1	N	N	0.6	1.9	S	3.1	S	SSW	0.9	2.0	NW	4.0	NW	NNW	2.7	6.3	E	10.7	E	E	1.5	3.8	NNW	5.7	NNW	WNW	
10	0.9	2.7	S	7.7	E	N	1.8	5.7	NE	11.1	E	NE	2.8	7.1	W	15.3	W	WSW	4.6	8.6	W	14.1	W	W	4.1	9.1	WSW	17.1	WSW	SW	
11	0.9	2.7	SSE	5.5	ESE	SSE	1.2	4.8	S	9.4	SSW	SSW	1.6	3.7	ESE	6.7	E	SSE	2.7	5.1	WSW	7.8	WSW	WSW	2.3	5.9	ESE	8.3	E	WSW	
12	0.8	2.6	SSE	6.4	SSE	SSE	1.3	4.5	SW	7.9	SSW	SSW	1.2	2.9	ESE	4.9	SE	NW	1.8	5.1	E	9.1	E	E	1.7	4.0	ESE	5.6	ESE	WNW	
13	0.5	1.3	SSE	2.4	S	SSE	0.7	3.5	SW	6.2	SSW	NE	0.8	2.1	NW	5.1	ENE	WNW	3.6	7.1	E	11.9	E	E	1.7	3.1	NE	5.8	NE	NW	
14	0.3	0.8	NNW	1.7	E	SSE	0.4	1.2	NE	2.3	ENE	SSW	0.7	2.2	WNW	3.6	E	NW	3.3	4.8	E	8.5	E	E	1.2	2.7	ESE	4.1	ESE	NW	
15	0.6	2.4	SSE	5.5	SSE	SE	0.9	4.4	NE	8.7	ESE	NE	1.2	3.3	ENE	7.2	ENE	WNW	2.6	5.5	WSW	8.6	WSW	E	1.8	5.7	E	8.3	E	NW	
16	1.1	3.1	SSE	7.3	S	SSE	1.5	5.4	SW	9.4	S	SW	1.8	4.9	E	9.5	E	NNW	2.2	5.9	E	9.0	E	E	2.5	7.2	ENE	12.5	ENE	ENE	
17	0.6	2.4	ESE	5.9	SE	SSE	1.9	6.5	SW	12.6	SW	WSW	2.0	4.6	ESE	9.5	E	SE	4.6	8.1	ESE	13.5	E	E	3.2	7.1	ESE	12.4	SE	ESE	
18	0.5	1.7	SSE	4.0	ESE	SSE	0.6	3.1	WSW	5.4	NNE	W	1.0	3.7	ESE	6.1	SE	NW	3.8	6.1	E	10.9	ESE	E	1.9	5.2	ESE	8.0	NNE	NW	
19	0.5	1.3	S	2.9	SSE	S	0.8	3.3	SW	6.2	SSW	NNW	0.8	2.9	S	5.5	SSE	NNW	3.4	6.7	ESE	12.9	ESE	E	1.5	3.3	N	7.1	SSE	NW	
20	0.6	2.1	SSE	4.5	SSE	W	1.2	3.9	SW	6.2	SW	SSW	1.0	2.9	E	4.6	ESE	N	2.8	5.2	E	8.5	E	E	1.5	4.2	NW	6.1	NW	NNW	
21	0.8	2.6	E	8.2	NE	SSE	1.6	5.1	SW	8.7	SSW	SW	1.7	5.2	E	10.1	ENE	ENE	2.5	6.0	ESE	10.9	ESE	E	2.8	8.0	ENE	11.7	ENE	ENE	
22	0.6	1.9	SSE	4.2	SSE	NNE	0.7	3.4	SW	7.5	SSW	WSW	0.9	2.5	ENE	4.9	ENE	NNW	2.8	5.7	E	9.8	E	E	1.5	3.1	E	5.5	ENE	NW	
23	0.6	1.8	SSE	4.2	S	SSE	0.7	3.5	SW	5.8	SSW	SW	1.0	2.3	E	4.5	NE	E	2.3	5.1	E	8.5	ESE	ENE	1.5	3.3	E	5.9	E	NW	
24	0.7	1.8	SSE	3.7	SE	SSE	1.3	3.9	SSW	5.8	SW	SW	0.9	2.3	ENE	5.6	N	N	2.8	4.2	ENE	7.8	E	ENE	1.5	4.0	ENE	5.6	ENE	ENE	
25	0.5	1.4	SSE	3.0	S	NNW	0.9	3.0	S	5.2	SSW	SSW	0.8	2.5	N	7.5	N	NNE	3.2	5.3	E	9.2	E	E	1.6	3.9	NE	6.8	NE	NE	
26	0.5	1.8	ESE	4.3	SW	SSE	0.8	4.3	SSW	9.4	S	WNW	1.3	3.9	WNW	7.2	WNW	E	2.7	6.7	NNW	15.9	NE	E	2.1	5.9	ESE	9.4	ESE	NW	
27	0.8	2.3	S	5.3	S	SSE	1.0	3.5	ESE	7.5	ESE	E	1.7	4.1	SE	6.9	SSE	NW	2.2	5.2	WSW	8.7	WSW	WSW	1.9	4.9	SE	7.9	SE	WNW	
28	0.9	3.0	SSE	5.8	S	SSE	1.8	5.2	NE	9.8	NNE	NE	1.9	3.9	E	7.1	WSW	WSW	3.0	6.6	WSW	10.5	WSW	WSW	2.2	5.1	ESE	8.8	W	W	
29	0.8	2.3	ESE	5.0	SSE	SE	1.3	4.8	NE	9.5	NNE	NE	1.6	3.6	ESE	6.7	E	ESE	1.8	4.9	WSW	7.2	WSW	WNW	2.3	5.2	ESE	7.7	ESE	ESE	
30	0.5	1.5	SSE	3.1	SE	S	1.0	3.1	SSW	5.1	S	SW	1.1	2.8	WNW	6.7	NNE	NW	3.0	5.7	E	9.9	E	E	1.9	4.1	N	8.6	NNE	N	
31																															
月最大		3.4	SSE	8.9	E			6.5	SW	12.6	SW			7.4	SSE	17.0	SSE			8.6	W	16.0	NW			9.1	WSW	17.1	WSW		
起日		8.0		4.0				17.0		17.0				4.0		4.0				10.0		7.0				10.0		10.0			
上旬平均	0.8					SSE	1.3					NE	1.7					NNW	3.0					E	2.6					W	
中旬平均	0.6					SSE	1.1					SSW	1.2					NW	3.1					E	1.9					NW	
下旬平均	0.7					SSE	1.1					SW	1.3					NW	2.6					E	1.9					WNW	
月平均	0.7					SSE	1.2					NE	1.4					NNW	2.9					E	2.1					WNW	
10m/s以上日数		0.0					0.0						0.0								0.0					0.0					
15m/s以上日数		0.0					0.0						0.0								0.0					0.0					
20m/s以上日数		0.0					0.0						0.0								0.0					0.0					
30m/s以上日数		0.0					0.0						0.0								0.0					0.0					

地域気象観測風向・風速月報

宮崎県(87)

2026年4月

単位:(m/s) 3/4頁

観測所名	小林						宮崎						田野						赤江						都城						
	平均	最大	最大風向	最大瞬間	最大瞬間風向	最多	平均	最大	最大風向	最大瞬間	最大瞬間風向	最多	平均	最大	最大風向	最大瞬間	最大瞬間風向	最多	平均	最大	最大風向	最大瞬間	最大瞬間風向	最多	平均	最大	最大風向	最大瞬間	最大瞬間風向	最多	
1	2.2	4.2	WNW	9.0	WNW	WNW	2.1	4.9	NE	8.0	ENE	NE	1.9	4.0	WSW	8.1	W	E	4.5	7.0	NNE	9.3	NNE	NE	1.7	3.8	N	5.9	NNE	NNE	
2	3.2	7.5	NNW	14.7	NNW	WNW	3.6	8.1	W	12.3	W	WNW	2.8	5.7	WNW	11.1	W	W	5.9	11.0	W	14.9	W	W	2.8	7.0	WNW	12.0	WNW	W	
3	2.9	6.9	E	10.8	ESE	SE	2.8	5.7	ESE	8.3	ESE	WNW	2.5	6.0	E	11.8	E	E	3.0	5.5	W	6.7	W	WNW	2.1	4.4	ESE	8.0	SE	NE	
4	3.5	9.2	SE	13.7	ESE	SE	4.9	11.3	WSW	16.8	W	WSW	4.5	9.4	SSE	17.3	SE	WSW	9.3	16.7	SSE	22.1	SSE	WSW	4.8	9.5	S	18.8	S	WSW	
5	2.9	5.3	W	11.4	W	WNW	4.8	7.5	W	12.4	SW	WSW	3.7	7.0	WSW	12.5	WSW	WSW	7.1	10.8	WSW	13.9	WSW	WSW	2.7	6.5	WSW	9.9	SW	WSW	
6	2.4	5.7	W	9.0	WNW	E	2.8	6.5	W	8.9	W	W	1.8	5.0	SW	9.2	WSW	WSW	3.7	8.0	SSE	10.3	SSE	SE	2.0	5.4	SSE	9.6	SSE	SSW	
7	2.9	6.3	W	11.7	W	WNW	2.5	6.3	E	8.6	E	NW	2.0	5.4	ESE	8.4	E	WSW	3.7	8.8	NE	10.8	NE	WNW	2.6	5.4	NNW	9.4	N	NNE	
8	2.3	4.7	SSE	8.9	SE	SSE	2.8	5.5	NE	9.4	ENE	WNW	2.3	4.9	ENE	8.4	NE	ENE	3.4	8.7	N	11.8	NNE	W	2.0	5.0	SSW	9.0	SSW	N	
9	2.6	7.5	ENE	10.5	ENE	SSE	2.4	5.1	SE	9.3	SE	WNW	1.6	4.2	SE	9.0	E	W	3.7	8.5	SSE	11.3	SSE	W	2.0	4.3	S	8.1	S	S	
10	3.1	6.6	WSW	16.8	WSW	WNW	5.7	12.5	W	19.7	W	WSW	5.1	10.1	SW	17.9	SW	WSW	6.5	13.2	WSW	19.5	W	W	4.1	7.8	W	15.4	W	SSW	
11	2.1	4.5	W	9.4	NW	WNW	3.6	8.0	WSW	12.6	WSW	W	2.8	5.7	E	10.0	WSW	WSW	4.8	8.7	W	11.3	W	W	2.2	4.7	S	7.4	SSW	SW	
12	2.9	5.2	SE	8.5	SE	SE	2.4	4.6	WNW	6.8	ESE	WNW	1.8	4.5	E	6.9	NE	E	2.5	5.0	W	6.7	WSW	SE	1.7	4.6	SE	7.1	SE	SSW	
13	2.3	4.4	S	8.1	SSW	S	1.6	4.8	NE	7.2	NE	NE	1.5	3.4	NE	6.2	NE	ENE	3.0	6.2	E	8.2	E	NW	2.9	4.4	NNE	7.0	NNE	NNE	
14	1.9	3.5	SE	5.1	SE	SE	1.5	3.2	E	4.6	ESE	E	1.4	3.1	NE	4.6	NE	NE	2.2	5.1	SE	7.2	SE	WNW	1.7	3.5	N	5.4	N	N	
15	2.3	5.6	W	12.3	WNW	NW	2.8	7.4	W	10.6	SW	ENE	2.3	6.0	SW	9.8	WNW	E	3.7	9.4	W	11.8	W	W	2.0	5.6	WSW	8.6	WSW	W	
16	2.8	5.6	SSE	9.9	SSE	SSE	3.2	7.7	ENE	11.6	ENE	E	2.6	6.2	NE	11.8	E	ENE	5.2	12.0	NNE	14.9	NNE	NE	2.7	6.6	NE	10.9	NE	NNE	
17	4.5	9.4	E	15.2	E	SE	4.3	8.0	ESE	11.9	SE	ESE	3.5	8.1	ESE	12.4	E	ESE	5.7	8.4	ESE	11.3	SE	ESE	2.7	6.0	ESE	11.2	E	ESE	
18	2.3	4.8	SE	7.7	ESE	SE	2.7	6.1	ESE	8.5	ESE	E	1.8	5.8	ESE	8.8	E	E	3.5	6.5	SE	8.7	SE	ESE	2.0	5.0	ENE	7.2	ENE	ENE	
19	2.2	4.5	SSE	8.6	S	SE	1.9	4.3	ENE	6.3	ESE	NNE	1.9	6.3	NNE	9.6	NNE	NE	3.3	7.5	NNE	9.8	NNE	NNE	2.2	4.7	N	7.4	N	N	
20	1.9	4.2	W	8.0	W	SSE	1.8	3.7	E	5.8	ESE	E	1.8	4.1	NNE	6.5	NNE	NE	2.8	7.5	ESE	9.3	ESE	NNE	2.7	4.8	NNE	7.7	N	NNE	
21	2.7	5.9	SE	9.2	SE	SSE	4.1	8.1	NE	14.3	NE	WNW	2.5	5.9	E	9.0	E	WSW	5.4	10.0	NE	13.4	NE	W	2.1	5.5	NE	8.8	ENE	NE	
22	2.1	4.5	ESE	7.4	SE	S	1.9	3.9	WNW	6.2	SE	WNW	1.8	4.9	E	7.6	E	E	2.8	5.6	ENE	7.7	NE	WNW	2.1	4.5	SE	7.7	SSE	NNE	
23	1.8	3.8	SSW	7.5	S	S	1.9	4.7	ENE	6.9	NE	ENE	1.7	4.1	E	6.5	E	E	3.8	8.9	NE	11.3	NNE	NNE	1.9	5.5	WSW	8.4	SW	N	
24	2.6	4.3	S	7.0	S	S	2.2	5.1	ENE	8.4	ENE	NE	1.9	4.1	NE	6.4	NE	ENE	4.4	7.8	NNE	9.8	NNE	NNE	2.8	4.6	NNE	8.1	NE	NNE	
25	2.0	4.2	SSW	6.2	SSW	S	2.0	4.8	NE	8.2	NE	NE	1.1	2.8	NE	4.0	NNE	SE	4.7	8.4	NNE	10.3	NNE	NNE	3.6	6.2	NNE	10.0	NNE	NNE	
26	2.2	5.7	WNW	12.2	W	WNW	2.7	8.7	W	13.0	NW	WNW	2.2	5.3	E	11.3	NW	E	4.2	9.7	W	14.4	WSW	E	1.9	6.6	W	12.9	W	NNE	
27	2.9	5.5	WNW	9.1	W	WNW	3.1	6.4	SE	10.7	SSE	WNW	2.1	4.9	WSW	8.5	SW	WSW	4.6	10.0	SSE	12.9	SSE	WNW	1.8	4.9	WSW	7.7	W	SW	
28	2.8	5.5	W	10.3	W	WNW	3.9	8.8	W	12.7	W	W	3.1	5.6	SW	10.2	SW	WSW	5.3	9.2	W	11.3	WSW	WSW	2.6	5.4	WSW	9.0	W	WSW	
29	2.2	5.7	N	10.2	NNW	NNW	3.8	6.4	W	8.5	W	E	2.7	6.3	E	10.6	NE	E	4.6	6.9	NE	8.2	NE	NE	2.1	4.7	WSW	8.0	WSW	SSW	
30	2.5	4.9	S	7.2	S	S	2.4	5.7	NE	8.8	NE	NNE	1.6	3.6	NNE	6.3	E	NE	4.9	11.1	NNE	13.4	NNE	NNE	3.2	5.7	NNE	10.1	NE	NNE	
31																															
月最大		9.4	E	16.8	WSW			12.5	W	19.7	W			10.1	SW	17.9	SW			16.7	SSE	22.1	SSE			9.5	S	18.8	S		
起日		17.0		10.0				10.0		10.0				10.0		10.0				4.0		4.0				4.0		4.0			
上旬平均	2.8					WNW	3.4					WNW	2.8					WSW	5.1					W	2.7					WSW	
中旬平均	2.5					SE	2.6					WNW	2.1					NE	3.7					W	2.3					NNE	
下旬平均	2.4					WNW	2.8					WNW	2.1					E	4.5					NNE	2.4					NNE	
月平均	2.6					WNW	2.9					WNW	2.3					WSW	4.4					W	2.5					NNE	
10m/s以上日数		0.0					2.0						1.0								8.0					0.0					
15m/s以上日数		0.0					0.0						0.0								1.0					0.0					
20m/s以上日数		0.0					0.0						0.0								0.0					0.0					
30m/s以上日数		0.0					0.0						0.0								0.0					0.0					

地域気象観測風向・風速月報

宮崎県 (87) 2026年4月

単位：(m/s) 4/4頁

観測所名	油津						串間					
	平均	最大	最大 風向	最大 瞬間	最大 瞬間 風向	最多	平均	最大	最大 風向	最大 瞬間	最大 瞬間 風向	最多
1	2.0	4.8	W	6.4	W	WNW	2.4	6.5	NE	10.4	NE	NE
2	3.9	7.8	WNW	12.2	WSW	WNW	3.0	7.6	WNW	15.0	W	W
3	3.7	6.4	WNW	9.5	SE	WNW	3.0	5.8	ENE	9.4	NE	NE
4	5.5	9.5	WSW	17.2	SW	WSW	5.1	10.4	WSW	16.4	S	WSW
5	4.1	7.2	W	10.8	W	W	3.5	8.7	WSW	12.6	WSW	W
6	2.8	5.8	WNW	9.0	S	WNW	1.6	3.6	SSW	6.7	SSW	NE
7	2.2	5.9	ENE	9.1	ENE	WNW	2.1	5.4	WNW	9.7	NW	NE
8	3.1	5.1	ENE	9.8	WNW	WNW	3.5	7.0	NE	10.9	ENE	NE
9	3.3	5.1	WNW	9.2	SSW	W	3.1	5.6	ESE	9.7	ESE	NE
10	5.1	9.6	W	16.8	W	W	5.1	10.7	W	16.3	WSW	WSW
11	3.2	6.5	W	8.3	W	WNW	2.4	5.2	W	9.9	WNW	WNW
12	2.7	4.6	E	7.1	SW	W	1.9	5.0	ENE	8.2	NE	ENE
13	2.0	4.4	WNW	7.3	ENE	WNW	3.5	5.2	NE	8.3	NE	NE
14	1.5	3.2	SE	4.9	SE	WNW	2.1	4.2	ENE	6.0	NNE	NE
15	2.9	6.5	W	9.9	W	WNW	2.8	7.2	WSW	10.3	WSW	W
16	2.9	6.5	NE	11.5	NE	NE	3.5	7.5	NE	12.2	E	NE
17	4.7	6.6	ESE	10.7	ESE	ESE	4.3	8.0	E	13.9	ESE	E
18	2.6	4.4	ESE	7.0	ESE	ESE	2.9	5.6	E	10.2	E	NE
19	2.2	4.3	ENE	7.7	ENE	NNE	2.9	6.0	ENE	9.2	NE	NE
20	2.3	5.9	E	9.3	ENE	NE	3.2	6.2	NE	10.0	NE	NE
21	3.6	7.3	ENE	11.7	NE	WNW	3.0	7.2	ENE	10.6	ENE	ENE
22	2.9	5.3	WNW	8.1	WNW	WNW	2.6	5.1	NE	8.0	NE	NE
23	2.3	4.9	ENE	7.8	ENE	WNW	3.1	6.6	W	10.6	WSW	NE
24	1.9	3.5	NNE	8.2	NE	NNE	3.9	6.4	NE	9.8	NE	NE
25	2.5	6.4	ENE	9.5	ENE	NW	3.1	7.4	NE	13.0	NNE	NE
26	3.0	5.8	E	9.6	ENE	WNW	2.4	7.4	W	14.7	W	NE
27	2.9	4.5	WNW	6.8	SSW	WNW	2.5	5.5	WSW	8.3	WSW	W
28	3.7	6.1	W	9.3	W	WSW	3.7	7.9	WSW	11.4	WSW	WSW
29	2.8	4.7	ENE	6.6	NE	E	2.7	4.5	E	7.3	SW	NE
30	2.2	4.2	WNW	9.4	NE	WNW	4.1	7.7	NE	12.7	NE	NE
31												
月最大		9.6	W	17.2	SW			10.7	W	16.4	S	
起日		10.0		4.0				10.0		4.0		
上旬平均	3.6					WNW	3.2					NE
中旬平均	2.7					WNW	3.0					NE
下旬平均	2.8					WNW	3.1					NE
月平均	3.0					WNW	3.1					NE
10m/s以上日数		0.0						2.0				
15m/s以上日数		0.0						0.0				
20m/s以上日数		0.0						0.0				
30m/s以上日数		0.0						0.0				

観測値に付加されている) は準正常値、] は資料不足値を示す。
 ×は欠測、//は平年値がないことを示す。

地域気象観測日照時間月報

宮崎県 (87) 2026年4月

単位：h 1/1頁

観測所名 日付	高千穂	古江	鞍岡	延岡	日向	神門	西米良	高鍋	加久藤	西都	小林	宮崎	田野	都城	油津	串間
1	0.0	0.0	0.0	0.0	0.0	0.0	0.0	0.0	0.0	0.0	0.0	0.0	0.0	0.0	0.0	0.0
2	5.3	8.8	5.1	9.8	8.4	10.1	6.5	11.3	10.0	11.5	11.0	10.6	11.7	11.3	9.7	11.4
3	7.6	8.1	7.2	7.6	8.5	7.6	7.9	8.6	6.6	8.5	6.9	6.8	6.7	5.8	6.0	5.0
4	0.0	0.7	0.2	2.7	1.1	0.0	0.0	1.1	0.0	1.8	0.0	1.1	0.2	0.3	2.0	0.5
5	7.3	7.9	6.9	10.2	9.6	9.6	10.1	10.6	9.9	10.5	10.7	10.7	10.0	9.7	8.8	8.3
6	3.3	4.5	3.1	4.7	5.3	5.2	5.2	5.6	4.9	5.5	5.2	5.9	5.1	4.9	5.8	5.2
7	7.6	7.2	7.7	7.8	8.2	8.0	8.0	6.0	8.0	6.0	7.2	5.6	5.5	6.1	4.4	4.8
8	11.8	11.5	11.3	12.0	11.7	11.5	10.7	11.8	11.4	11.9	11.7	11.9	11.6	11.9	10.5	11.8
9	0.0	0.0	0.0	0.0	0.0	0.0	0.0	0.0	0.0	0.0	0.0	0.1	0.0	0.1	0.1	0.3
10	1.8	1.1	0.8	2.8	0.8	2.1	0.0	3.0	0.0	4.4	0.0	2.1	1.8	0.4	1.8	0.0
11	9.8	11.1	9.9	11.0	10.9	11.0	9.3	10.5	9.8	9.8	10.6	10.5	10.5	9.9	8.8	8.3
12	5.9	5.5	5.8	6.0	6.0	5.2	4.8	4.3	3.8	4.7	4.3	4.8	3.5	2.2	2.4	1.2
13	0.0	0.0	0.0	0.0	0.0	0.0	0.0	0.0	0.0	0.0	0.0	0.0	0.0	0.0	0.0	0.0
14	0.0	0.0	0.0	0.0	0.0	0.0	0.0	0.0	0.0	0.0	0.0	0.0	0.0	0.0	0.0	0.0
15	0.0	0.8	0.0	1.4	1.1	1.2	1.7	3.4	1.4	4.0	3.3	3.9	3.0	3.2	5.4	3.1
16	11.9	11.9	11.8	12.4	12.3	12.1	11.4	12.3	12.3	12.3	12.2	12.4	12.2	12.0	10.6	12.1
17	0.0	0.9	0.0	0.7	0.3	0.0	0.1	1.2	1.0	2.2	1.2	2.7	0.8	1.6	2.2	2.6
18	0.3	0.2	0.1	0.1	0.0	0.0	0.0	0.4	0.0	0.5	0.0	1.0	0.3	0.0	1.5	0.1
19	0.0	0.3	0.0	0.1	0.3	0.1	0.0	0.0	0.0	0.0	0.0	0.0	0.0	0.1	0.2	0.0
20	3.7	4.2	2.2	2.7	3.5	0.7	1.5	4.1	4.7	3.0	1.0	3.1	2.3	2.5	3.8	4.0
21	9.3	10.8	9.8	10.0	11.3	9.7	9.3	10.8	10.8	10.9	10.0	10.4	9.4	9.0	9.2	9.1
22	0.5	1.8	0.8	1.3	2.1	1.4	1.1	1.6	0.8	1.3	1.1	1.9	1.5	1.9	2.8	3.0
23	0.0	0.0	0.0	0.0	0.0	0.0	0.0	0.0	0.0	0.0	0.0	0.0	0.0	0.1	0.0	0.0
24	0.0	0.0	0.0	0.1	0.0	0.0	0.0	0.0	0.0	0.0	0.0	0.0	0.0	0.0	0.0	0.0
25	0.4	3.6	0.0	0.7	1.1	0.0	0.0	0.0	0.3	0.0	0.0	0.0	0.0	0.3	0.0	1.3
26	0.0	0.0	0.0	0.0	0.0	0.0	0.0	0.0	0.2	0.0	0.0	0.0	0.0	0.4	0.8	0.0
27	9.4	10.7	10.3	11.2	10.9	9.7	9.5	10.5	10.4	11.2	11.7	11.8	11.6	9.1	10.4	12.0
28	5.1	8.9	4.6	8.6	11.4	10.0	9.7	11.1	10.1	11.6	10.9	11.7	11.5	10.4	10.2	10.3
29	4.3	5.3	4.9	5.9	5.6	4.7	6.8	6.2	7.9	7.1	8.1	6.0	8.4	7.9	7.3	9.8
30	0.0	0.0	0.0	0.0	0.0	0.0	0.0	0.0	0.0	0.0	0.0	0.0	0.0	0.0	0.0	0.0
31																
旬合計 上旬	44.7	49.8	42.3	57.6	53.6	54.1	48.4	58.0	50.8	60.1	52.7	54.8	52.6	50.5	49.1	47.3
旬合計 中旬	31.6	34.9	29.8	34.4	34.4	30.3	28.8	36.2	33.0	36.5	32.6	38.4	32.6	31.5	34.9	31.4
旬合計 下旬	29.0	41.1	30.4	37.8	42.4	35.5	36.4	40.2	40.5	42.1	41.8	41.8	42.4	39.1	40.7	45.5
月合計	105.3	125.8	102.5	129.8	130.4	119.9	113.6	134.4	124.3	138.7	127.1	135.0	127.6	121.1	124.7	124.2
0.1時間未満日数	12.0	8.0	12.0	7.0	9.0	12.0	13.0	10.0	11.0	10.0	13.0	9.0	10.0	6.0	7.0	9.0

観測値に付加されている) は準正常値、] は資料不足値を示す。
×は欠測、//は平年値がないことを示す。