

宮 崎 県 気 象 月 報

令和3年(2021年) 12月

宮 崎 地 方 気 象 台

12月の気象概況

気圧の谷や湿った空気等の影響で曇りや雨の日もあったが、期間を通して高気圧に覆われて晴れた日が多かった。また、冬型の気圧配置の強まりや寒気の流れ込みなどにより、気温が平年より低い日もあった。赤江では年間降水量の多い方からの極値を更新した。(極値更新表は下記参照)

県内各地の月平均気温は平年差 -0.9°C ~ 0.0°C で油津、古江、日向、神門、西米良、西都は平年より低く、他は平年並だった。月降水量は23.0ミリ~83.5ミリ(平年比30%~76%)で加久藤は平年並で、他は平年より少なかった。月間日照時間は平年比121%~136%で鞍岡、加久藤は平年より多く、他は平年よりかなり多かった。

【上旬】

気圧の谷や湿った空気の影響を受けた日もあったが、高気圧に覆われて晴れた日が多かった。期間の初めは寒気の流れ込みや放射冷却の影響で気温が平年より低かった。このため、2日に初霜(平年と同じで、昨年より14日早い)と初氷(平年より4日早く、昨年より14日早い)を観測した。

県内各地の旬平均気温は、平年差 -1.8°C ~ -0.2°C で延岡、小林は平年並、他は平年より低かった。旬降水量は、0.0ミリ~6.0ミリ(平年比0%~15%)で鞍岡、日之影は平年より少なく、他は平年よりかなり少なかった。旬日照時間は、平年比137%~159%で全ての地点で平年よりかなり多かった。

宮崎市の旬平均気温は平年より低く、旬降水量は平年よりかなり少なく、旬日照時間は平年よりかなり多かった。

日々の天気概況	宮崎市の昼間の天気
1日 高気圧に覆われた。	晴
2日 高気圧に覆われた。	晴
3日 高気圧に覆われた。	晴
4日 高気圧に覆われた。	晴
5日 高気圧に覆われた。	晴
6日 高気圧に覆われた。	晴一時曇
7日 高気圧に覆われた。	晴
8日 高気圧に覆われた。	晴
9日 高気圧に覆われた。	晴
10日 気圧の谷や湿った空気の影響を受けた。	雨後曇時々晴

【中旬】

期間の中頃は一時的に冬型の気圧配置が強まった日があったが、高気圧に覆われて晴れた日が多かった。16日は低気圧や前線の影響で小林で日最大10分間降水量10.5ミリを観測、17日は冬型の気圧配置が強まった影響で加久藤で日最大風速 11.5m/s 、西米良で日最大

瞬間風速 22.7m/s、加久藤で 20.8m/s、神門で 18.2m/s を観測し、いずれも 12 月の極値を更新した。

県内各地の旬平均気温は、平年差 0.0℃～+0.7℃で延岡、宮崎、串間は平年より高く、他は平年並だった。旬降水量は、20.5 ミリ～70.0 ミリ（平年比 95%～265%）で加久藤は平年よりかなり多く、宮崎、高千穂、古江、日之影、日向、赤江、串間は平年並、他は平年より多かった。旬日照時間は、平年比 116%～138%で都城、宮崎、西都、串間は平年よりかなり多く、他は平年より多かった。

宮崎市の旬平均気温は平年より高く、旬降水量は平年並、旬日照時間は平年よりかなり多かった。

日々の天気概況	宮崎市の昼間の天気
11日 高気圧に覆われた。	晴
12日 高気圧に覆われた。	晴
13日 高気圧に覆われた。	晴
14日 高気圧に覆われた。	晴
15日 高気圧に覆われた。	晴
16日 低気圧や前線の影響を受けた。	雨時々曇
17日 冬型の気圧配置が強まった。	晴後一時雨
18日 高気圧に覆われた。	晴
19日 高気圧に覆われた。	晴
20日 高気圧に覆われた。	晴

【下旬】

気圧の谷の影響で曇りや雨となった日があったが、その他の日は高気圧に覆われて晴れた日が多かった。26日は古江で日最高気温 5.1℃を観測し、日最高気温の低い方から 12 月としての極値を更新した。また、27日は日向で日最低気温 -5.5℃、古江で -3.4℃を観測し、日最低気温の低い方から 12 月としての極値をそれぞれ更新した。また、29日は強い寒気の流れ込みにより、初雪（平年より 15 日早く、昨年より 1 日早い）を観測した。

県内各地の旬平均気温は、平年差 -1.4℃～-0.4℃で加久藤、小林は平年並、他は平年より低かった。旬降水量は、0.5 ミリ～12.5 ミリ（平年比 2%～32%）で日之影、加久藤は平年よりかなり少なく、都城、高千穂、鞍岡、椎葉、西米良、都農、えびの、小林は平年より少なく、他は平年並だった。旬日照時間は、平年比 99%～119%で宮崎、都城、古江、西米良、西都、串間は平年より多く、他は平年並だった。

宮崎市の旬平均気温は平年より低く、旬降水量は平年並、旬日照時間は平年より多かった。

日々の天気概況	宮崎市の昼間の天気
21日 気圧の谷の影響を受けた。	曇
22日 高気圧に覆われた。	晴
23日 高気圧に覆われた。	晴

24日	気圧の谷の影響を受けた。	雨時々曇
25日	高気圧に覆われた。	晴
26日	高気圧に覆われた。	晴
27日	高気圧に覆われた。	晴
28日	高気圧に覆われた。	晴
29日	気圧の谷の影響を受けた。	曇時々雨
30日	高気圧に覆われた。	晴
31日	高気圧に覆われた。	晴

12月の宮崎市の気象

	平均気温				降水量				日照時間			
	観測値 (°C)	平年値 (°C)	平年差 (°C)	階級区分	観測値 (mm)	平年値 (mm)	平年比 (%)	階級区分	観測値 (h)	平年値 (h)	平年比 (%)	階級区分
上旬	9.8	10.9	-1.1	低い	0.0	36.8	0	かなり少ない	88.6	56.8	156	かなり多い
中旬	10.0	9.4	0.6	高い	25.5	20.7	123	平年並	76.8	59.4	129	かなり多い
下旬	7.9	8.8	-0.9	低い	5.5	17.4	32	平年並	76.2	68.5	111	多い
月	9.2	9.7	-0.5	平年並	31.0	74.9	41	少ない	241.6	183.9	131	かなり多い

12月の生物季節観測（宮崎）

種目	現象	観測日	平年差	昨年差
いちょう	落葉	12月1日	8日早い	1日遅い
かえで	落葉	12月6日	12日早い	25日早い

年の極値更新表 単位（気温°C、湿度%、降水量mm、風速m/s、日照時間h）

要素名	地点名	更新した値	起日	これまでの極値	起日	統計開始年
年降水量の多い方から	赤江	3551.5	2021年	3099.5	2015年	2003年
日最高気温30°C以上年間日数	都城	90	2021年	90	2016年	1942年

12月の極値更新表 単位（気温°C、湿度%、降水量mm、風速m/s、日照時間h）

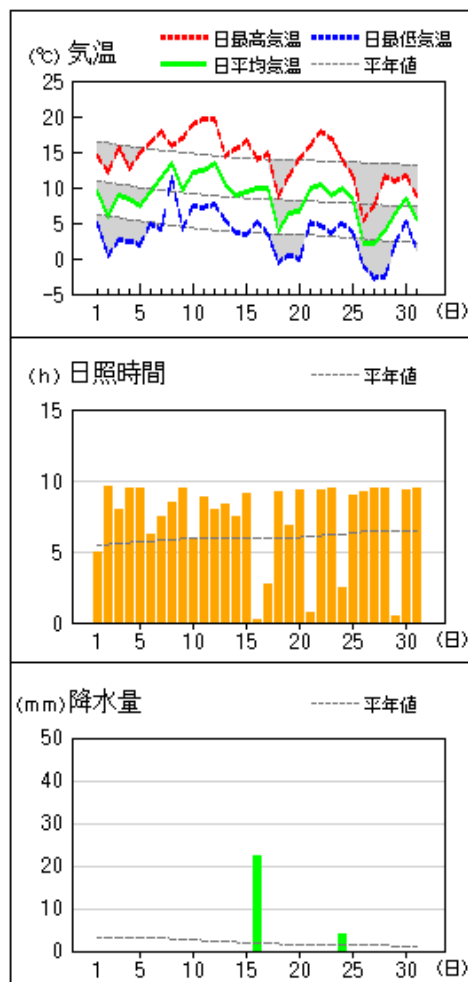
要素名	地点名	更新した値	起日	これまでの極値	起日	統計開始年
月間日照時間の多い方から	宮崎	241.6	12月	237.4	2003年12月	1895年
日最大10分間降水量	小林	10.5	12月16日	10.5	2015年12月10日	2009年

日最大風速・風向	加久藤	北西 11.5	12月17日	北西 10.2	2020年12月30日	1977年
日最大瞬間風速・風向	加久藤	北北西 20.8	12月17日	北 17.3	2020年12月30日	2008年
日最大瞬間風速・風向	神門	北 18.2	12月17日	北北東 15.0	2010年12月3日	2008年
日最大瞬間風速・風向	西米良	北東 22.7	12月17日	北北東 22.6	2020年12月30日	2008年
日最高気温の低い方から	古江	5.1	12月26日	5.6	1980年12月29日	1977年
日最低気温の低い方から	日向	-5.5	12月27日	-4.1	2005年12月28日	1977年
日最低気温の低い方から	古江	-3.4	12月27日	-3.3	1980年12月29日	1977年

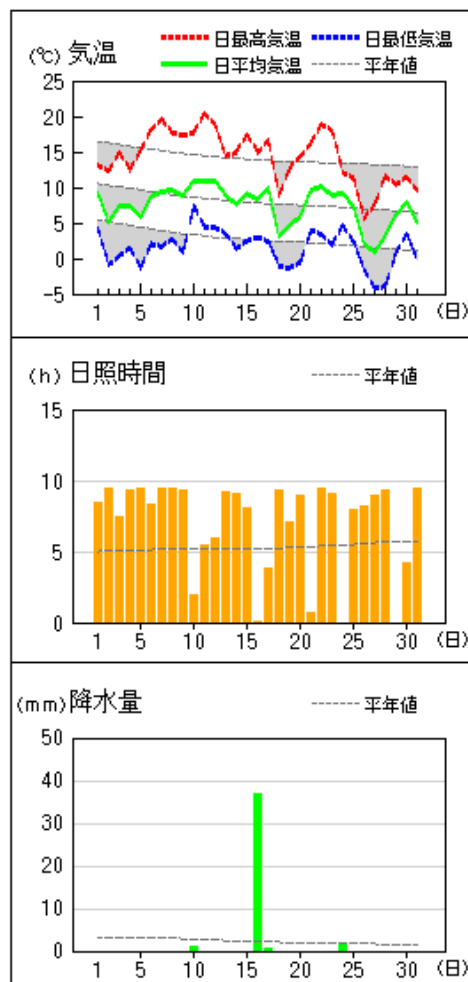
注) 極値(第1位)更新は、統計開始から10年以上のデータが蓄積された要素を対象とする。

地上気象 気象経過図：2021年12月01日-2021年12月31日

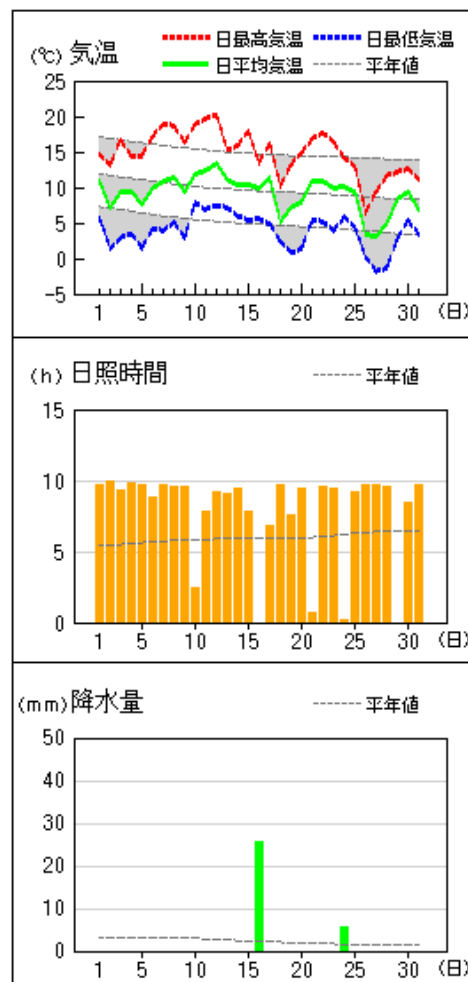
延岡



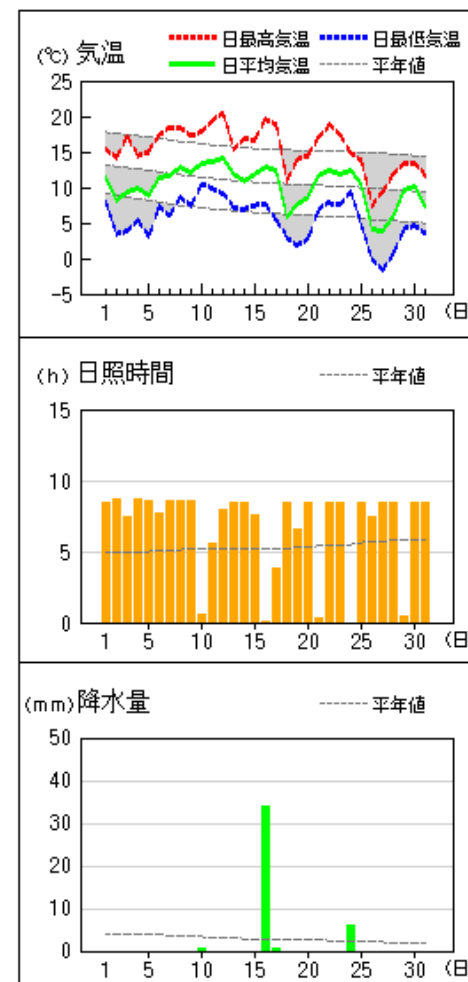
都城



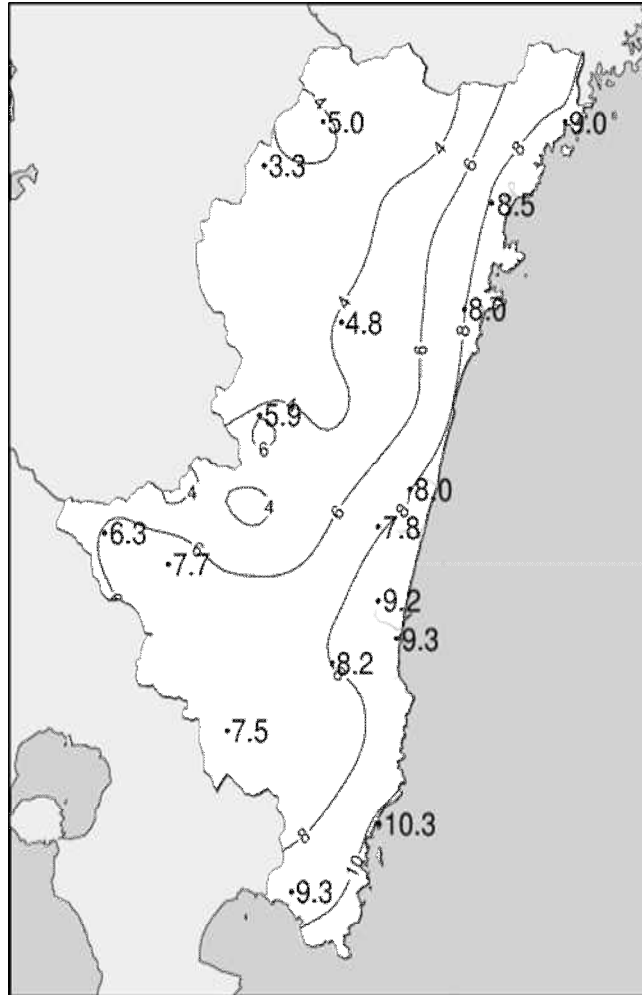
宮崎



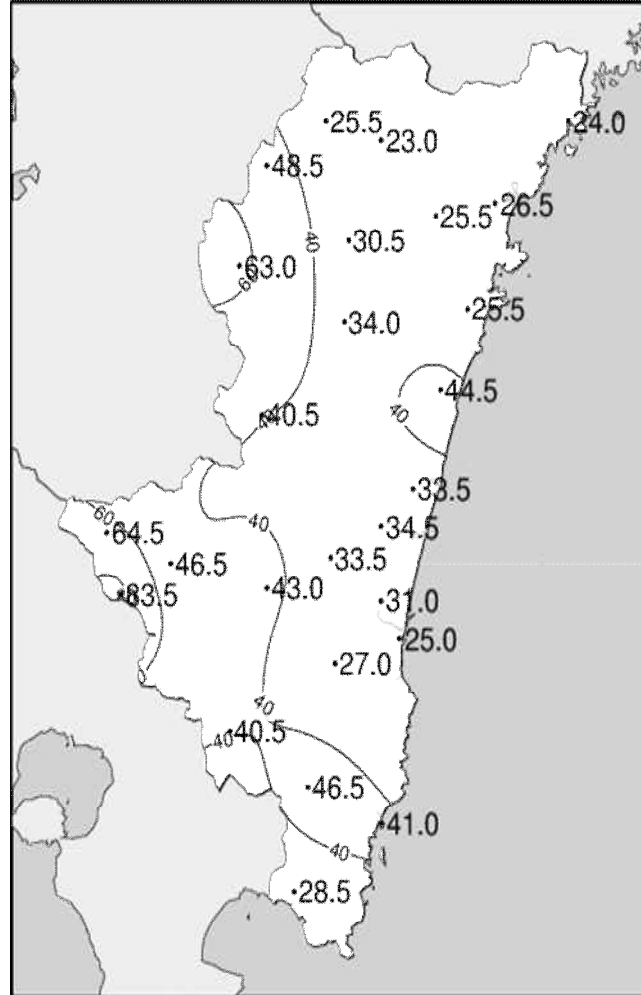
油津



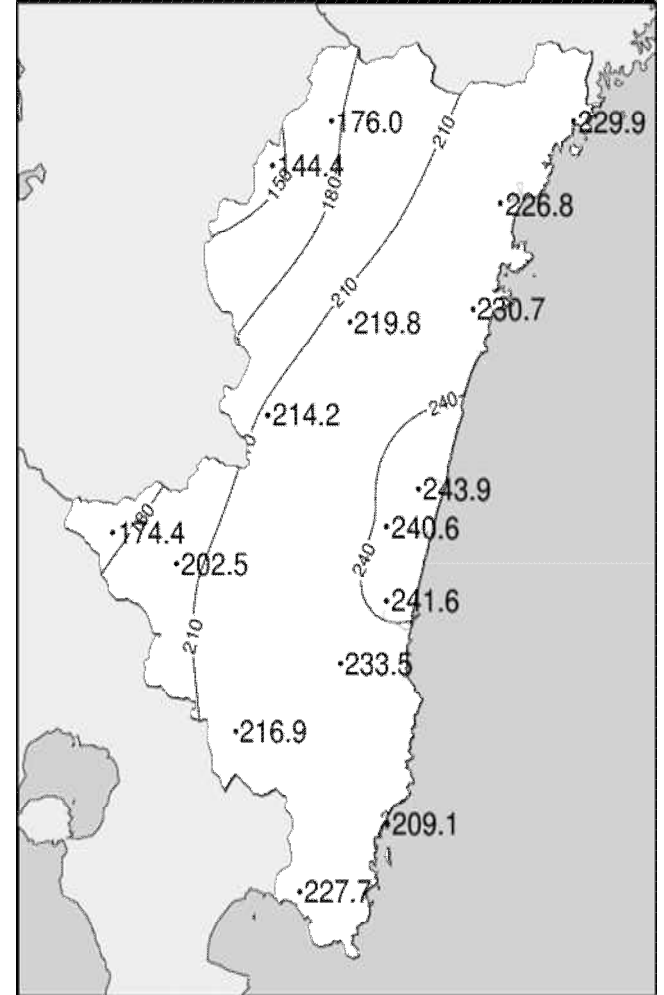
令和3年(2021年) 12月 気象分布図(観測値)



2021年12月気温観測値(°C)メッシュ平年値補正

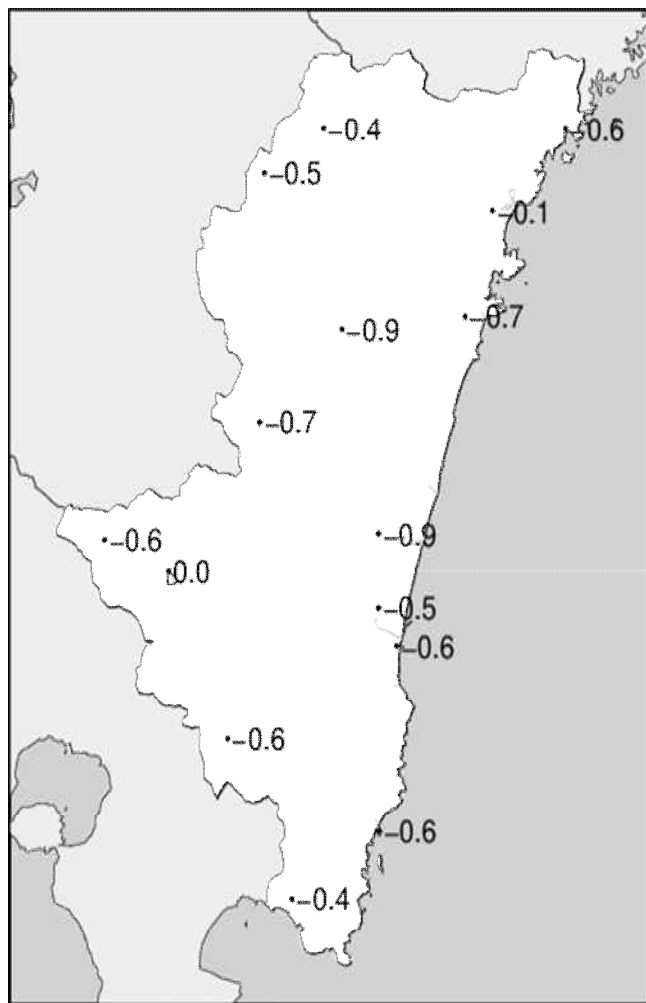


2021年12月降水量観測値(ミリ)

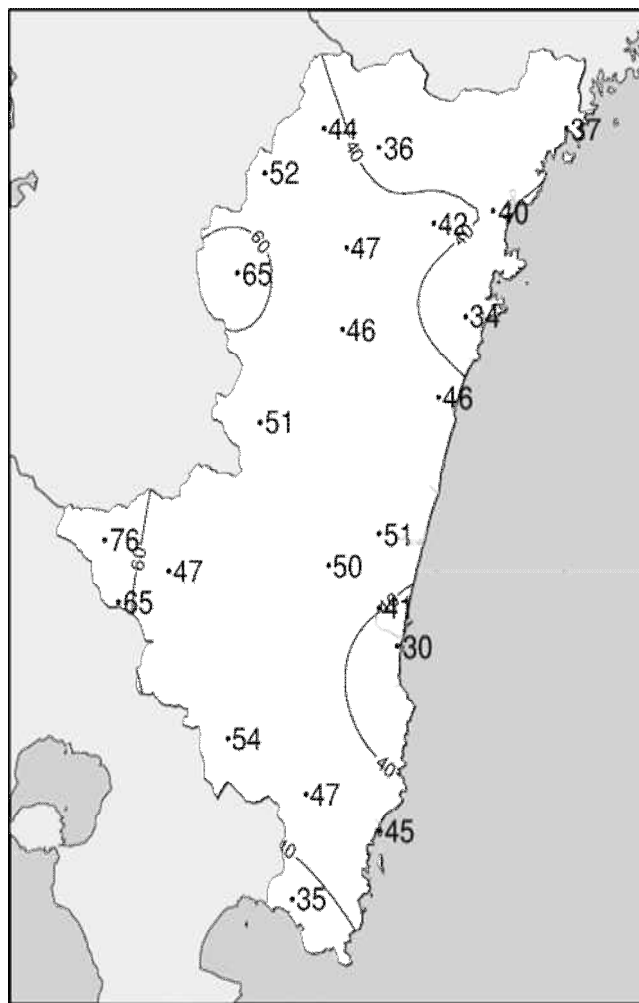


2021年12月日照時間観測値(時間)

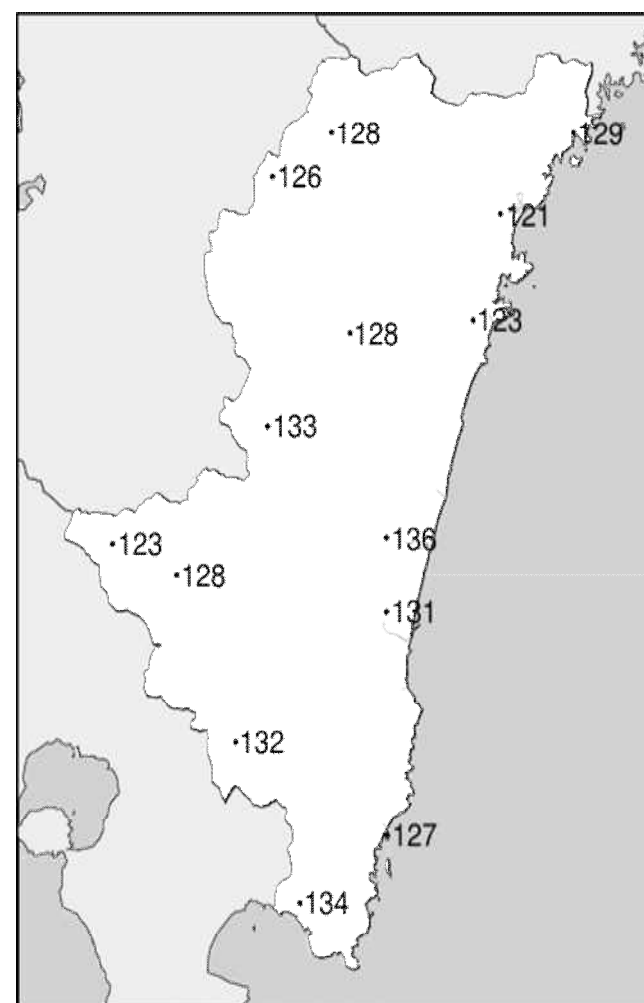
令和3年(2021年) 12月 気象分布図(平年差、平年比)



2021年12月気温平年差 (°C)



2021年12月降水量平年比 (%)



2021年12月日照時間平年比 (%)

気 象 月 表

地点番号 47830 地点名 宮崎 (宮崎県)

気象官署名 宮崎地方気象台

2021年12月

日付	平均気圧		気温			平均蒸気圧 hPa	相対湿度		平均雲量 10分比	日照時間 h	全天日射量 MJ/m ²	降水量			最深積雪 cm	降雪深さ 合計 cm	風速				天気概況		大気現象	日付			
	現地 hPa	海面 hPa	平均 ℃	最高 ℃	最低 ℃		平均 %	最小 %				mm	1時間 mm	10分 mm			平均 m/s	最大		最大瞬間		昼 06:00~18:00			夜 18:00~06:00		
											m/s	m/s	風向 16方位	m/s	風向 16方位												
1	1013.6	1015.4	10.9	14.7	5.7	6.6	51	38		9.7	14.12	0.0	0.0	0.0	—	—	6.3	10.0	WNW	16.3	WNW	晴	晴	●	1		
2	1018.2	1020.1	7.2	13.2	1.4	6.6	67	39		9.9	14.01	—	—	—	—	—	2.4	5.2	NW	6.0	SE	晴	晴	☁	2		
3	1016.3	1018.1	9.4	16.7	2.9	7.9	69	38		9.3	12.91	—	—	—	—	—	3.6	6.9	W	9.7	W	晴	晴		3		
4	1020.7	1022.6	9.3	14.4	3.5	6.4	57	32		9.8	13.91	—	—	—	—	—	4.0	9.8	W	13.2	W	晴	晴		4		
5	1026.0	1027.8	7.6	14.5	1.5	7.4	73	46		9.7	13.57	—	—	—	—	—	2.9	5.2	WNW	6.3	WNW	晴	晴後一時曇		5		
6	1023.2	1025.1	9.8	17.2	4.2	9.4	79	47		8.8	12.51	—	—	—	—	—	2.8	4.8	WNW	5.9	WNW	晴一時曇	晴	☁	6		
7	1019.5	1021.3	10.9	19.0	4.0	8.9	72	33		9.7	13.49	—	—	—	—	—	3.1	5.4	NW	7.1	E	晴	晴	☁	7		
8	1023.3	1025.2	11.3	18.7	5.1	8.4	67	32		9.6	13.31	—	—	—	—	—	3.0	5.1	NE	8.4	NE	晴	晴		8		
9	1025.9	1027.7	9.4	16.3	2.9	9.1	78	51		9.6	13.14	—	—	—	—	—	2.7	4.6	WNW	5.5	E	晴	晴後曇一時雨		9		
10	1022.7	1024.6	11.8	18.9	8.0	11.8	85	58		2.5	6.47	0.0	0.0	0.0	—	—	2.5	4.2	WNW	5.5	WNW	雨後曇時々晴	晴	● ☁	10		
11	1022.4	1024.3	12.5	19.7	6.8	12.3	86	58		7.8	11.86	—	—	—	—	—	2.7	4.5	WNW	5.9	SE	晴	晴	☁	11		
12	1018.2	1020.0	13.5	20.2	7.5	10.6	71	44		9.2	12.06	—	—	—	—	—	4.7	10.5	W	15.4	WNW	晴	晴	☁	12		
13	1019.6	1021.4	11.1	15.3	7.2	7.8	60	40		9.1	12.96	—	—	—	—	—	3.9	8.5	W	12.1	W	晴	晴		13		
14	1020.1	1021.9	10.4	15.9	6.0	7.3	60	37		9.4	13.15	—	—	—	—	—	3.8	6.4	WSW	10.5	WSW	晴	晴一時曇		14		
15	1021.5	1023.4	10.5	18.0	5.4	8.3	68	34		7.8	11.63	—	—	—	—	—	2.7	5.6	W	8.4	W	晴	晴		15		
16	1016.6	1018.4	10.0	13.4	5.6	11.4	91	75		0.0	3.12	25.5	14.5	7.5	—	—	2.6	7.4	WNW	12.5	WNW	雨時々曇	雨後時々曇一時晴、雷を伴う	● ☁	16		
17	1011.7	1013.6	11.4	16.2	4.9	8.6	59	41		6.8	10.92	0.0	4.0	0.0	—	—	7.3	14.8	WNW	22.7	WNW	晴後一時雨	晴	● ☁	17		
18	1021.3	1023.2	5.2	10.2	2.4	4.4	50	31		9.7	13.63	—	—	—	—	—	4.4	7.2	W	10.7	W	晴	晴		18		
19	1019.7	1021.5	7.2	13.2	0.8	6.1	61	42		7.6	10.80	—	—	—	—	—	3.9	9.6	WNW	15.4	WNW	晴	晴		19		
20	1019.8	1021.6	7.8	14.9	1.4	7.0	68	40		9.4	12.63	—	—	—	—	—	2.4	5.7	WSW	8.5	W	晴	曇一時晴	☁	20		
21	1016.2	1018.1	10.9	16.9	5.5	9.7	75	53		0.7	6.58	—	—	—	—	—	2.7	6.1	WSW	9.7	WSW	曇	曇後時々晴		21		
22	1016.4	1018.3	11.0	17.7	5.2	9.5	75	45		9.6	12.97	—	—	—	—	—	2.7	4.4	WNW	6.1	NW	晴	晴		22		
23	1020.2	1022.1	9.8	16.5	3.9	9.3	79	48		9.4	12.87	—	—	—	—	—	2.7	4.5	WNW	5.5	WNW	晴	晴時々曇	☁	23		
24	1015.6	1017.4	10.2	14.2	5.8	11.4	91	74		0.2	3.37	5.5	4.5	1.5	—	—	2.1	3.9	WNW	5.2	NW	雨時々曇	曇時々雨	● ☁	24		
25	1017.1	1018.9	9.5	13.0	4.4	7.5	62	35		9.2	12.78	—	0.0	—	—	—	6.2	10.3	W	14.6	W	晴	晴	☁	25		
26	1024.0	1025.9	3.4	6.5	0.2	3.7	48	32		9.7	13.56	—	—	—	—	—	6.7	10.7	W	16.8	W	晴	晴		26		
27	1025.5	1027.4	3.1	9.3	-1.8	3.9	53	26		9.7	13.46	—	-1.8	—	—	—	3.9	8.6	W	12.4	WSW	晴	晴		27		
28	1025.9	1027.8	5.0	11.7	-1.4	5.6	66	34		9.6	13.52	—	—	—	—	—	2.8	5.2	W	7.2	WSW	晴	晴後曇一時雨、みぞれを伴う		28		
29	1019.5	1021.3	8.3	12.1	2.9	8.2	74	61		0.0	2.67	0.0	0.0	0.0	—	—	3.3	7.0	W	10.4	W	曇時々雨	晴	● ☁	29		
30	1018.4	1020.2	9.3	12.7	5.4	6.4	54	37		8.4	11.91	—	—	—	—	—	7.1	13.2	WNW	19.4	W	晴	晴		30		
31	1022.1	1024.0	6.9	11.1	3.4	4.3	44	20		9.7	13.85	—	—	—	—	—	5.9	9.0	W	13.3	W	晴	晴		31		
上旬	1020.9	1022.8	9.8	16.4	3.9	8.3	70			88.6	12.7	0.0				—	3.3	5.5	0.4	0.4	1.2	0.9	月最大24時間降水量		最低海面気圧		
中旬	1019.1	1020.9	10.0	15.7	4.8	8.4	67			76.8	11.3	25.5				—	3.8	44.9			1.3		mm	期間			
下旬	1020.1	1021.9	7.9	12.9	3.0	7.2	66			76.2	10.7	5.5				—	4.2	28.9	(西)風向別頻度%(東)		2.7		25.5	16日12時	hPa	起日	
月	1020.0	1021.9	9.2	14.9	3.9	7.9	68			241.6	11.5	31.0				—	3.8	7.7	(南)(0.1)		1.9		起日	16	16日24時	日照率	77%
平年	1019.4	1021.2	9.7	15.0	5.0	8.5	69			4.4@	183.9	9.8	74.9			0	3.3	1.2	0.5	0.0	0.7	1.6	可照時間	h			

階級別	気温 ℃								日降水量 mm					日最深積雪 cm					日最大風速 m/s					日平均雲量		日数	不照	大気現象			現象	平年
	最高 <0	平均 <0	最低 <0	最高 ≥25	平均 ≥25	最低 ≥25	最高 ≥30	最高 ≥35	≥0.0	≥0.5	≥1.0	≥10	≥30	≥0	≥10	≥20	≥50	≥100	≥10	≥15	≥30	<1.5	≥8.5	霜	霧			雷	霜	初終		
日数	0	0	2	0	0	0	0	0	6	2	2	1	0												2	1	0	1	霜	初終	12/2	
平年	0.0	0.0	2.1	0.0	0.0	0.0	0.0	0.0	12.3	6.1	5.1	2.3	0.6	0.0@	0.0	0.0	0.0	0.0	2.7	0.1	0.0	8.6@	5.4@	平年	3.0	1.0	0.9@	0.4@	雪	初終	3/19@	

@がついた値は参考値です。平年値や平年比に使用できません。

気 象 月 表

地点番号 47822 地点名 延岡 (宮崎県)

気象官署名 宮崎地方気象台 2021年12月

日付	平均気圧		気温			平均蒸気圧 hPa	相対湿度		平均雲量 10分比	日照時間 h	全天日射量 MJ/m ²	降水量			最深積雪 cm	降雪深さ 合計 cm	風速				天気概況		大気現象	日付			
	現地 hPa	海面 hPa	平均 ℃	最高 ℃	最低 ℃		平均 %	最小 %				mm	1時間 mm	10分 mm			平均 m/s	最大		最大瞬間		昼 06:00~18:00			夜 18:00~06:00		
												m/s	m/s	風向 16方位	m/s	風向 16方位											
1	1012.6	1015.2	9.4	14.4	4.9	6.2	52	41		5.0		0.0	0.0	0.0			4.8	7.6	W	15.8	WNW			●	1		
2	1017.5	1020.1	5.9	12.1	0.3	6.2	68	40		9.6		—	—	—			1.6	3.6	W	5.9	W				2		
3	1015.2	1017.7	9.0	15.7	2.6	7.4	67	38		8.0		—	—	—			2.8	5.7	WSW	10.3	NW				3		
4	1020.0	1022.6	8.3	12.6	2.4	6.2	58	39		9.5		0.0	0.0	0.0			3.2	6.4	WSW	10.8	W			●	4		
5	1025.3	1027.9	7.4	14.8	2.0	7.3	72	43		9.4		—	—	—			2.3	5.4	WSW	8.1	W				5		
6	1022.7	1025.3	9.3	16.3	4.8	8.8	77	44		6.2		—	—	—			2.3	4.2	WSW	6.9	WSW				6		
7	1018.8	1021.3	11.3	17.8	4.2	8.5	66	44		7.5		—	—	—			2.1	4.9	N	8.8	N				7		
8	1023.1	1025.7	13.3	15.8	11.4	8.2	54	45		8.5		—	—	—			3.4	7.5	NW	17.2	NW				8		
9	1025.2	1027.8	9.6	17.0	4.1	8.2	70	42		9.4		—	—	—			2.4	4.5	WSW	7.6	NW				9		
10	1022.1	1024.6	12.1	19.0	7.4	10.9	78	50		5.9		0.0	0.0	0.0			2.0	4.1	WSW	6.5	W			●	10		
11	1021.8	1024.3	12.3	19.7	7.1	11.4	81	53		8.8		—	—	—			2.1	3.6	E	5.7	WSW				11		
12	1017.2	1019.7	13.3	19.7	7.7	9.9	68	39		7.9		—	—	—			3.2	6.1	WNW	11.9	WNW				12		
13	1018.8	1021.4	10.3	14.5	5.5	7.1	58	33		8.3		—	—	—			2.2	5.1	WSW	9.7	W				13		
14	1019.3	1021.9	8.8	15.3	3.6	7.8	69	49		7.5		—	—	—			2.3	4.4	W	8.2	WSW				14		
15	1020.7	1023.3	9.3	16.6	3.4	7.9	69	34		9.1		—	—	—			2.0	4.8	ENE	7.5	ENE				15		
16	1015.9	1018.4	9.9	13.9	5.1	10.5	85	63		0.2		22.5	10.5	2.5			2.2	4.1	WSW	6.9	W			● =	16		
17	1010.7	1013.2	10.0	14.8	3.5	8.0	60	36		2.7		0.0	4.0	0.0			4.9	9.7	W	19.4	W			● = ∞	17		
18	1020.4	1023.0	3.9	8.7	-0.5	4.2	53	34		9.2		—	—	—			3.5	7.3	W	12.4	W				18		
19	1018.8	1021.4	6.3	11.6	0.5	5.7	60	43		6.8		—	—	—			2.9	6.5	WSW	11.9	NW				19		
20	1018.9	1021.5	6.6	14.1	0.0	6.7	70	39		9.3		—	—	—			1.6	3.7	SSW	6.8	SSW			∞	20		
21	1015.3	1017.9	9.8	16.0	5.1	8.9	74	47		0.7		—	—	—			2.1	4.0	WSW	6.3	WSW				21		
22	1015.8	1018.4	10.5	18.0	4.6	9.1	74	41		9.3		—	—	—			1.7	3.3	WSW	5.4	ESE			∞	22		
23	1019.8	1022.3	8.9	16.8	3.6	8.2	74	39		9.4		—	—	—			1.9	4.1	W	6.5	W				23		
24	1015.1	1017.6	9.8	13.8	5.0	10.1	83	59		2.4		4.0	2.5	1.0			1.8	3.9	WSW	5.7	WSW			● =	24		
25	1015.7	1018.3	8.3	11.7	3.7	7.0	64	42		8.9		—	—	—			4.6	8.1	WSW	14.7	WSW			= ∞	25		
26	1022.7	1025.3	2.2	5.3	-1.1	3.2	45	34		9.2		—	—	—			5.5	8.5	W	15.5	WSW				26		
27	1024.4	1027.1	2.1	7.5	-2.8	3.7	54	30		9.4		—	—	—			3.1	7.1	WSW	12.3	WSW				27		
28	1025.1	1027.7	3.8	11.6	-2.6	5.1	66	32		9.4		—	—	—			1.6	3.2	SE	6.2	SE				28		
29	1018.5	1021.1	6.5	10.8	2.2	7.3	75	57		0.5		0.0	0.0	0.0			2.4	4.2	WSW	6.7	W			⚡	29		
30	1017.2	1019.8	8.5	11.6	5.2	5.6	50	35		9.3		0.0	0.0	0.0			4.8	7.7	W	15.5	WSW			⚡	30		
31	1021.0	1023.6	5.6	8.8	1.1	4.0	45	32		9.5		0.0	0.0	0.0			4.2	7.8	WSW	15.5	W			● ⚡	31		
上旬	1020.3	1022.8	9.6	15.6	4.4	7.8	66			79.0							2.7	2.2	1.6	2.2	1.6	1.2	月最大24時間降水量				
中旬	1018.3	1020.8	9.1	14.9	3.6	7.9	67			69.8							2.7	8.1	(北)	1.5			最低海面気圧				
下旬	1019.1	1021.7	6.9	12.0	2.2	6.6	64			78.0							3.1	31.5	(西)風向別頻度%(東)	1.9			mm	期間			
月	1019.2	1021.8	8.5	14.1	3.4	7.4	66			226.8							2.8	38.4	(南)(0.1)	2.7			16日17時	hPa	起日		
年	1018.9	1021.5	8.6	14.3	3.8	7.7	67			187.3							0@	3.1	1.9	1.3	1.5	0.9	1.5	16	~16日24時	日照率	73%

階級別	気温 ℃								日降水量 mm					日最深積雪 cm					日最大風速 m/s					日平均雲量		日照	大気現象			現象	平年	
	最高 <0	平均 <0	最低 <0	最高 ≥25	平均 ≥25	最低 ≥25	最高 ≥30	最高 ≥35	≥0.0	≥0.5	≥1.0	≥10	≥30	≥0	≥10	≥20	≥50	≥100	≥10	≥15	≥30	<1.5	≥8.5	日数	不照		雪	霧	雷			霜
日数	0	0	4	0	0	0	0	0	9	2	2	1	0									0	0	0			0	3	0	霜	初終	
平年	0.0	0.0	4.4	0.0	0.0	0.0	0.0	0.0	11.5	5.7	5.0	2.0	0.5	0.0@	0.0@	0.0@	0.0@	3.2	0.0	0.0						2.6	1.0	0.5	雪	初終	1/5	

@がついた値は参考値です。平年値や平年比に使用できません。

気 象 月 表

地点番号 47829 地点名 都城 (宮崎県)

気象官署名 宮崎地方気象台 2021年12月

日付	平均気圧		気温			平均蒸気圧 hPa	相対湿度		平均日照時間 10分比	全日照時間 h	全日照射量 MJ/m ²	降水量			最深積雪 cm	降雪深さ 合計 cm	風速				天気概況		大気現象	日付		
	現地 hPa	海面 hPa	平均 ℃	最高 ℃	最低 ℃		平均 %	最小 %				mm	1時間 mm	10分 mm			平均 m/s	最大		最大瞬間		昼 06:00~18:00			夜 18:00~06:00	
												m/s	m/s	風向 16方位	m/s	風向 16方位										
1	997.7	1016.6	9.1	13.1	4.2	6.8	60	43	8.5							2.9	6.3	WNW	12.2	WNW				1		
2	1001.4	1020.7	5.2	12.3	-0.9	6.0	71	38	9.4							1.1	3.1	WNW	6.5	WNW				2		
3	999.8	1018.8	7.4	15.0	0.3	7.8	77	45	7.5			0.0	0.0	0.0		1.2	4.5	WNW	8.6	NW	●	×		3		
4	1004.3	1023.4	7.3	12.4	1.5	6.1	62	31	9.3				0.0			2.9	7.9	NNW	14.8	NNW				4		
5	1008.7	1028.1	5.8	15.1	-1.4	6.6	74	37	9.5							1.2	3.5	NE	5.6	NE				5		
6	1006.2	1025.3	8.7	18.2	2.1	8.1	75	35	8.3							1.2	3.0	NE	5.1	NE			=	6		
7	1002.9	1021.8	9.5	19.6	1.7	8.1	72	32	9.4							1.6	5.4	NNW	9.6	N			=	7		
8	1006.4	1025.4	9.7	17.7	2.7	7.9	70	35	9.4							1.4	3.4	NE	7.1	W			=	8		
9	1008.6	1027.7	8.8	17.3	0.9	8.6	77	48	9.3							1.2	2.9	NE	4.5	E			=	9		
10	1006.0	1024.9	11.0	17.7	7.3	11.3	87	54	2.0			1.0	0.5	0.5		1.0	2.2	S	3.4	S	●	=		10		
11	1005.8	1024.7	11.0	20.4	4.5	10.6	83	41	5.4							0.9	2.3	WSW	5.2	S			=	11		
12	1002.2	1021.1	10.8	18.9	4.3	10.0	79	53	6.0							1.5	3.7	WNW	9.1	NW			=	12		
13	1003.1	1022.1	8.8	14.4	3.5	7.2	66	44	9.2							1.3	2.7	SW	6.9	W			=	13		
14	1003.7	1022.8	7.6	14.9	1.3	7.3	72	42	9.1							1.2	4.1	WNW	8.3	WNW				14		
15	1004.8	1023.8	9.1	17.5	2.4	8.2	74	43	8.1							1.1	2.9	WSW	6.7	WNW				15		
16	999.8	1018.8	8.3	14.9	3.0	10.7	95	83	0.1			37.0	19.0	11.0		1.0	7.5	NW	14.7	NW	●	=		16		
17	996.7	1015.5	9.8	16.7	2.4	8.9	68	50	3.8			0.5	0.5	0.5		2.9	7.5	NW	15.3	NW	●	=	∞	17		
18	1004.7	1024.1	3.1	9.0	-1.0	4.4	59	39	9.3							2.1	5.1	N	9.9	WNW				18		
19	1003.2	1022.5	4.7	12.7	-1.4	6.2	73	51	7.1			0.0	0.0	0.0		1.6	5.4	WNW	9.9	NW	●	×		19		
20	1003.0	1022.2	6.0	14.4	-0.7	6.7	74	44	8.9							1.3	3.6	WNW	6.9	WNW				20		
21	999.8	1018.7	9.6	16.2	4.0	9.4	79	55	0.7							1.0	2.9	W	6.2	SW			=	21		
22	999.7	1018.5	10.1	18.9	3.4	8.5	74	22	9.4							0.9	2.1	N	3.6	WNW			=	22		
23	1003.2	1022.1	8.9	18.0	1.9	8.6	78	37	9.1							0.9	3.1	NE	5.0	N			=	23		
24	998.7	1017.6	9.2	12.2	4.6	11.0	94	80	0.0			2.0	1.5	0.5		1.2	2.7	NE	5.0	ENE	●	=		24		
25	1001.3	1020.4	7.4	11.4	2.5	7.2	69	43	8.0				0.0			2.5	6.1	WNW	11.7	WNW			=	25		
26	1007.4	1027.0	2.1	5.6	-1.6	3.8	54	38	8.2							3.2	6.9	WNW	13.6	NW				26		
27	1008.7	1028.3	1.0	7.7	-4.2	4.0	63	36	9.0							1.6	5.4	WNW	10.6	WNW				27		
28	1008.8	1028.3	3.2	11.6	-3.9	5.2	70	38	9.3							1.2	2.6	ENE	5.1	SE				28		
29	1003.0	1022.2	6.2	10.4	0.8	8.1	84	62	0.0			0.0	0.0	0.0		0.9	2.4	SSW	5.4	W	●	×	=	29		
30	1002.7	1021.8	7.8	11.4	3.5	6.6	62	43	4.2							2.4	5.6	NW	10.8	WNW				30		
31	1006.0	1025.3	5.1	9.6	-0.2	4.9	56	37	9.4			0.0	0.0	0.0		2.6	5.8	NW	13.0	NW	●			31		
上旬	1004.2	1023.3	8.3	15.8	1.8	7.7	73		82.6			1.0				1.6	5.9	9.0	11.4	6.9	5.6	月最大24時間降水量		最低海面気圧		
中旬	1002.7	1021.8	7.9	15.4	1.8	8.0	74		67.0			37.5				1.5	12.8			4.3		mm		期間		
下旬	1003.6	1022.7	6.4	12.1	1.0	7.0	71		67.3			2.0				1.7	9.4	(西)風向別頻度%(東)		4.6		37.5		16日11時		
月	1003.5	1022.6	7.5	14.4	1.5	7.6	73		216.9			40.5				1.6	4.4	(南)(3.0)		3.6		起日		16	16日11時	
年	1002.8	1021.8	8.1	14.2	2.8	8.1	73		5.0@	164.8		74.6				@	1.6	5.6	3.0	3.4	4.2	3.0	可照時間		h	日照率

階級別	気温 ℃								日降水量 mm					日最深積雪 cm					日最大風速 m/s		日平均雲量		日数	不照	大気現象			現象	平年	
	最高 <0	平均 <0	最低 <0	最高 ≥25	平均 ≥25	最低 ≥25	最高 ≥30	最高 ≥35	≥0.0	≥0.5	≥1.0	≥10	≥30	≥0	≥10	≥20	≥50	≥100	≥10	≥15	≥30	<1.5			≥8.5	霜	霧			雷
日数	0	0	9	0	0	0	0	0	8	4	3	1	1						0	0	0	0	0	0	2	3	3	霜	初終	
平年	0.0	0.0	8.5	0.0	0.0	0.0	0.0	0.0	13.8	7.3	5.9	2.5	0.6	0.0@	0.0@	0.0@	0.0@	0.0	0.0	0.0	0.0	8.8@	10.4@	3.2	1.5	3.0	雪	初終	12/28	
																														2/23

@がついた値は参考値です。平年値や平年比に使用できません。

気 象 月 表

地点番号 47835 地点名 油津 (宮崎県)

気象官署名 宮崎地方気象台 2021年12月

日付	平均気圧		気温			平均蒸気圧 hPa	相対湿度		平均雲量 10分比	日照時間 h	全天日射量 MJ/m ²	降水量			最深積雪 cm	降雪深さ 合計 cm	風速				天気概況		大気現象	日付				
	現地 hPa	海面 hPa	平均 ℃	最高 ℃	最低 ℃		平均 %	最小 %				mm	1時間 mm	10分 mm			平均 m/s	最大		最大瞬間		昼 06:00~18:00			夜 18:00~06:00			
												m/s	m/s	風向 16方位	m/s	風向 16方位												
1	1013.9	1015.7	11.3	15.4	7.8	7.1	53	39		8.5		—	0.0	—			5.3	10.0	NW	15.7	NW				1			
2	1018.2	1020.0	8.1	14.1	3.5	6.5	62	32		8.7		—	—	—			3.5	5.3	WNW	7.1	WNW				2			
3	1016.4	1018.2	9.4	17.1	3.8	8.3	73	39		7.4		—	—	—			3.4	6.1	WNW	9.4	NW				3			
4	1020.6	1022.4	9.9	14.5	5.3	6.4	54	31		8.7		—	—	—			4.6	11.1	WNW	15.7	WNW				4			
5	1025.6	1027.4	8.9	15.0	3.1	7.7	68	48		8.6		—	—	—			3.7	5.2	WNW	7.4	ENE				5			
6	1022.9	1024.7	11.5	17.4	7.3	10.0	74	51		7.7		—	—	—			3.5	5.2	W	7.4	WNW				6			
7	1019.3	1021.1	11.7	18.4	6.1	9.3	70	41		8.6		—	—	—			3.6	5.2	WNW	7.5	WNW				7			
8	1023.0	1024.8	12.9	18.5	8.6	9.0	62	36		8.6		—	—	—			2.9	5.9	NW	9.4	NW				8			
9	1025.4	1027.2	12.1	17.3	7.4	10.0	71	57		8.6		—	—	—			3.0	4.7	WNW	6.8	NE				9			
10	1022.5	1024.3	13.3	17.8	10.5	12.5	82	55		0.6	0.5	0.5	0.5			3.1	5.3	W	7.4	WNW		●	=	10				
11	1022.3	1024.1	13.7	19.5	9.8	13.4	86	68		5.6		—	—	—			3.5	5.1	W	6.7	WNW		=		11			
12	1018.4	1020.2	14.1	20.4	9.2	11.3	72	48		7.9		—	—	—			3.8	7.5	W	11.4	W		=		12			
13	1019.6	1021.4	11.8	15.5	7.2	8.1	59	40		8.5		—	—	—			2.8	6.6	WNW	9.2	WNW				13			
14	1020.1	1021.8	11.0	16.9	6.9	7.8	60	35		8.5		—	—	—			3.2	5.4	W	8.0	NNW				14			
15	1021.4	1023.2	11.9	16.6	7.5	8.8	64	41		7.6		—	—	—			3.2	5.8	WNW	7.7	WNW				15			
16	1016.3	1018.1	12.8	19.7	7.6	13.3	87	69		0.1	34.0	10.5	7.5			3.7	8.3	W	17.5	SSW		●		16				
17	1012.2	1014.0	12.3	19.0	5.4	9.1	59	40		3.8	0.5	9.0	0.5			6.1	12.8	WNW	21.8	NW		●	∞	17				
18	1021.4	1023.2	5.9	10.8	3.0	4.6	50	29		8.5		—	—	—			4.5	7.5	NW	12.2	NW				18			
19	1020.1	1021.9	7.6	14.0	1.8	6.4	62	45		6.6		—	—	—			3.1	6.9	WNW	13.0	W				19			
20	1019.7	1021.5	8.7	14.5	2.8	7.6	68	42		8.5		—	—	—			2.7	4.9	NW	7.0	NW				20			
21	1016.4	1018.2	11.6	17.1	7.0	10.2	76	54		0.3		—	—	—			2.8	4.6	WSW	7.0	WSW				21			
22	1016.3	1018.0	12.4	18.8	7.8	10.7	76	52		8.5		—	—	—			3.6	5.3	WNW	6.4	WNW		=		22			
23	1019.9	1021.6	11.9	17.4	7.6	10.9	79	58		8.5		—	—	—			3.4	5.0	W	6.8	E				23			
24	1015.0	1016.8	12.4	14.9	9.5	13.3	91	81		0.0	6.0	3.5	1.5			2.7	4.9	WNW	7.1	WNW		●	=	24				
25	1017.3	1019.1	10.3	13.8	4.7	7.7	61	38		8.4		—	0.0	—			4.7	9.9	WNW	14.7	WNW				25			
26	1024.3	1026.2	4.1	7.5	-0.1	4.0	50	35		7.4		—	—	—			3.8	8.3	NW	14.7	NW				26			
27	1025.8	1027.6	3.8	9.4	-1.6	4.3	55	31		8.5		—	—	—			3.8	8.3	WNW	12.7	WNW				27			
28	1025.8	1027.6	5.8	11.8	0.6	5.7	62	33		8.5		—	—	—			3.3	6.3	WNW	7.9	WNW				28			
29	1019.7	1021.5	9.7	13.5	4.1	9.2	76	61		0.4	0.0	0.0	0.0			3.4	6.0	WNW	9.4	WNW		●		29				
30	1018.8	1020.6	10.2	13.5	4.6	6.5	52	38		8.5		—	—	—			5.9	10.8	WNW	16.6	WNW				30			
31	1022.3	1024.1	7.4	11.7	3.7	4.7	47	25		8.5		—	—	—			5.3	11.1	WNW	17.1	NW				31			
上旬	1020.8	1022.6	10.9	16.6	6.3	8.7	67			76.0		0.5					3.7	11.4	1.3	0.9	0.9	1.3	月最大24時間降水量					
中旬	1019.2	1020.9	11.0	16.7	6.1	9.0	67			65.6		34.5					3.7	46.8		2.3			2.3	最低海面気圧				
下旬	1020.1	1021.9	9.1	13.6	4.4	7.9	66			67.5		6.0					3.9	25.0	(西)風向別頻度%(東)	3.4	34.5	期間	16日13時	hPa	起日			
月	1020.0	1021.8	10.3	15.5	5.6	8.5	66			209.1		41.0					3.7	2.3	(南)(0.0)	1.1	起日	16	16日13時	1007.6	起日			
全年	1019.3	1021.1	10.9	15.7	6.6	8.9	66			4.9@	165.1	92.1					-@	3.6	0.9	0.4	0.1	0.5	1.2	可照時間	h	日照率	67%	

階級別	気温 ℃							日降水量 mm					日最深積雪 cm					日最大風速 m/s					日平均雲量		日数	不照	大気現象				現象	全年
	最高 <0	平均 <0	最低 <0	最高 ≥25	平均 ≥25	最低 ≥25	最高 ≥30	最高 ≥35	≥0.0	≥0.5	≥1.0	≥10	≥30	≥0	≥10	≥20	≥50	≥100	≥10	≥15	≥30	<1.5	≥8.5	日数			不照	雪	霧	雷		
日数	0	0	2	0	0	0	0	5	4	2	1	1							5	0	0				1	0	0	霜	初	12/23@		
全年	0.0	0.0	0.4	0.0	0.0	0.0	0.0	12.2	6.5	5.6	2.5	0.9	0.0@	0.0@	0.0@	0.0@	0.0@	5.4	0.4	0.0	9.3@	9.9@		3.1	0.2	0.1	0.3@	雪	初	1/17		

@がついた値は参考値です。全年値や全年比に使用できません。

地域気象観測降水量月報

宮崎県 (87) 2021年12月

単位：mm 1/2頁

観測所名 日付	高千穂	古江	鞍岡	日之影	諸塚	北方	延岡	椎葉	日向	神門	西米良	都農	高鍋	加久藤	西都	えびの
1	0.5	0.0	4.0	0.5	0.0	0.0	0.0	0.0	0.0	0.0	0.0	0.0	0.0	0.0	0.0	0.0
2	0.0	0.0	0.0	0.0	0.0	0.0	0.0	0.0	0.0	0.0	0.0	0.0	0.0	0.0	0.0	0.0
3	0.5	0.0	2.0	0.0	0.0	0.0	0.0	1.0	0.0	0.0	0.0	0.0	0.0	0.5	0.0	1.0
4	0.5	0.0	0.0	1.0	0.0	0.0	0.0	0.0	0.0	0.0	0.0	0.0	0.0	0.0	0.0	0.0
5	0.0	0.0	0.0	0.0	0.0	0.0	0.0	0.0	0.0	0.0	0.0	0.0	0.0	0.0	0.0	0.0
6	0.0	0.0	0.0	0.0	0.0	0.0	0.0	0.0	0.0	0.0	0.0	0.0	0.0	0.0	0.0	0.0
7	0.0	0.0	0.0	0.0	0.0	0.0	0.0	0.0	0.0	0.0	0.0	0.0	0.0	0.0	0.0	0.0
8	0.0	0.0	0.0	0.0	0.0	0.0	0.0	0.0	0.0	0.0	0.0	0.0	0.0	0.0	0.0	0.0
9	0.0	0.0	0.0	0.0	0.0	0.0	0.0	0.0	0.0	0.0	0.0	0.0	0.0	0.0	0.0	0.0
10	0.5	0.0	0.0	0.5	0.0	0.0	0.0	0.0	0.0	0.0	0.0	0.0	0.0	0.0	0.0	0.0
11	0.0	0.0	0.0	0.0	0.0	0.0	0.0	0.0	0.0	0.0	0.0	0.0	0.0	0.0	0.0	0.0
12	0.0	0.0	0.0	0.0	0.0	0.0	0.0	0.0	0.0	0.0	0.0	0.0	0.0	0.0	0.0	0.0
13	0.0	0.0	0.0	0.0	0.0	0.0	0.0	0.0	0.0	0.0	0.0	0.0	0.0	0.0	0.0	0.0
14	0.0	0.0	0.0	0.0	0.0	0.0	0.0	0.0	0.0	0.0	0.0	0.0	0.0	0.0	0.0	0.0
15	0.0	0.0	0.0	0.0	0.0	0.0	0.0	0.0	0.0	0.0	0.0	0.0	0.0	0.0	0.0	0.0
16	20.0	21.0	23.5	20.0	27.0	22.5	22.5	55.0	22.0	29.5	37.0	40.5	31.0	62.0	31.5	67.5
17	1.5	0.0	11.5	0.5	0.0	0.0	0.0	1.0	0.0	0.5	1.0	0.0	0.0	1.5	0.0	2.5
18	0.0	0.0	0.0	0.0	0.0	0.0	0.0	0.0	0.0	0.0	0.0	0.0	0.0	0.0	0.0	0.0
19	0.0	0.0	0.0	0.0	0.0	0.0	0.0	0.0	0.0	0.0	0.0	0.0	0.0	0.0	0.0	0.0
20	0.0	0.0	0.0	0.0	0.0	0.0	0.0	0.0	0.0	0.0	0.0	0.0	0.0	0.0	0.0	0.0
21	0.0	0.0	0.0	0.0	0.0	0.0	0.0	0.0	0.0	0.0	0.0	0.0	0.0	0.0	0.0	0.0
22	0.0	0.0	0.0	0.0	0.0	0.0	0.0	0.0	0.0	0.0	0.0	0.0	0.0	0.0	0.0	0.0
23	0.0	0.0	0.0	0.0	0.0	0.0	0.0	0.0	0.0	0.0	0.0	0.0	0.0	0.0	0.0	0.0
24	1.0	3.0	1.5	0.5	3.5	3.0	4.0	4.5	3.5	3.5	2.5	4.0	2.5	0.0	2.5	7.5
25	0.0	0.0	0.0	0.0	0.0	0.0	0.0	0.0	0.0	0.5	0.0	0.0	0.0	0.0	0.5	0.0
26	0.0	0.0	0.0	0.0	0.0	0.0	0.0	0.0	0.0	0.0	0.0	0.0	0.0	0.0	0.0	0.0
27	0.0	0.0	0.0	0.0	0.0	0.0	0.0	0.0	0.0	0.0	0.0	0.0	0.0	0.0	0.0	0.0
28	0.0	0.0	0.0	0.0	0.0	0.0	0.0	0.0	0.0	0.0	0.0	0.0	0.0	0.0	0.0	0.0
29	1.0	0.0	5.5	0.0	0.0	0.0	0.0	1.5	0.0	0.0	0.0	0.0	0.0	0.5	0.0	5.0
30	0.0	0.0	0.5	0.0	0.0	0.0	0.0	0.0	0.0	0.0	0.0	0.0	0.0	0.0	0.0	0.0
31	0.0	0.0	0.0	0.0	0.0	0.0	0.0	0.0	0.0	0.0	0.0	0.0	0.0	0.0	0.0	0.0
最大日降水量	20.0	21.0	23.5	20.0	27.0	22.5	22.5	55.0	22.0	29.5	37.0	40.5	31.0	62.0	31.5	67.5
起日	16	16	16	16	16	16	16	16	16	16	16	16	16	16	16	16
最大1時間降水量	7.0	8.5	8.0	7.0	10.5	11.0	10.5	14.0	8.0	10.0	13.0	20.5	15.5	31.5	13.5	20.5
起日 時分	16 23:04	16 23:12	16 22:58	16 23:25	16 22:44	16 22:48	16 22:58	16 21:58	16 23:25	16 23:01	16 22:48	16 23:08	16 23:06	16 22:18	16 23:09	16 22:25
最大10分間降水量	2.0	2.0	2.0	2.0	2.0	2.5	2.5	3.5	2.5	2.5	4.5	6.0	8.0	9.5	7.5	10.5
起日 時分	16 23:04	16 23:11	17 10:57	16 23:10	16 23:14	16 22:00	16 22:14	16 21:08	16 23:16	16 22:20	16 22:28	16 22:55	16 23:01	16 22:04	16 23:01	16 22:22
上旬合計	2.0	0.0	6.0	2.0	0.0	0.0	0.0	1.0	0.0	0.0	0.0	0.0	0.0	0.5	0.0	1.0
中旬合計	21.5	21.0	35.0	20.5	27.0	22.5	22.5	56.0	22.0	30.0	38.0	40.5	31.0	63.5	31.5	70.0
下旬合計	2.0	3.0	7.5	0.5	3.5	3.0	4.0	6.0	3.5	4.0	2.5	4.0	2.5	0.5	3.0	12.5
月合計	25.5	24.0	48.5	23.0	30.5	25.5	26.5	63.0	25.5	34.0	40.5	44.5	33.5	64.5	34.5	83.5
1mm以上日数	4	2	6	2	2	2	2	5	2	2	3	2	2	2	2	5
10mm以上日数	1	1	2	1	1	1	1	1	1	1	1	1	1	1	1	1
30mm以上日数	0	0	0	0	0	0	0	1	0	0	1	1	1	1	1	1
50mm以上日数	0	0	0	0	0	0	0	1	0	0	0	0	0	1	0	1
70mm以上日数	0	0	0	0	0	0	0	0	0	0	0	0	0	0	0	0
100mm以上日数	0	0	0	0	0	0	0	0	0	0	0	0	0	0	0	0

地域気象観測降水量月報

宮崎県 (87) 2021年12月

単位：mm 2/2頁

観測所名	小林	野尻	国富	宮崎	田野	赤江	都城	深瀬	油津	串間
日付										
1	0.0	0.0	0.0	0.0	0.0	0.0	0.0	0.0	0.0	0.0
2	0.0	0.0	0.0	0.0	0.0	0.0	0.0	0.0	0.0	0.0
3	0.0	0.0	0.0	0.0	0.0	0.0	0.0	0.0	0.0	0.0
4	0.0	0.0	0.0	0.0	0.0	0.0	0.0	0.0	0.0	0.0
5	0.0	0.0	0.0	0.0	0.0	0.0	0.0	0.0	0.0	0.0
6	0.0	0.0	0.0	0.0	0.0	0.0	0.0	0.0	0.0	0.0
7	0.0	0.0	0.0	0.0	0.0	0.0	0.0	0.0	0.0	0.0
8	0.0	0.0	0.0	0.0	0.0	0.0	0.0	0.0	0.0	0.0
9	0.0	0.0	0.0	0.0	0.0	0.0	0.0	0.0	0.0	0.0
10	0.0	0.0	0.0	0.0	0.0	0.0	1.0	2.0	0.5	0.5
11	0.0	0.0	0.0	0.0	0.0	0.0	0.0	0.0	0.0	0.0
12	0.0	0.0	0.0	0.0	0.0	0.0	0.0	0.0	0.0	0.0
13	0.0	0.0	0.0	0.0	0.0	0.0	0.0	0.0	0.0	0.0
14	0.0	0.0	0.0	0.0	0.0	0.0	0.0	0.0	0.0	0.0
15	0.0	0.0	0.0	0.0	0.0	0.0	0.0	0.0	0.0	0.0
16	43.0	37.0	30.5	25.5	23.0	21.0	37.0	36.5	34.0	23.0
17	0.5	0.5	0.0	0.0	0.0	0.0	0.5	1.0	0.5	0.0
18	0.0	0.0	0.0	0.0	0.0	0.0	0.0	0.0	0.0	0.0
19	0.0	0.0	0.0	0.0	0.0	0.0	0.0	0.0	0.0	0.0
20	0.0	0.0	0.0	0.0	0.0	0.0	0.0	0.0	0.0	0.0
21	0.0	0.0	0.0	0.0	0.0	0.0	0.0	0.0	0.0	0.0
22	0.0	0.0	0.0	0.0	0.0	0.0	0.0	0.0	0.0	0.0
23	0.0	0.0	0.0	0.0	0.0	0.0	0.0	0.0	0.0	0.0
24	2.0	5.0	3.0	5.5	4.0	4.0	2.0	7.0	6.0	5.0
25	0.0	0.5	0.0	0.0	0.0	0.0	0.0	0.0	0.0	0.0
26	0.0	0.0	0.0	0.0	0.0	0.0	0.0	0.0	0.0	0.0
27	0.0	0.0	0.0	0.0	0.0	0.0	0.0	0.0	0.0	0.0
28	0.0	0.0	0.0	0.0	0.0	0.0	0.0	0.0	0.0	0.0
29	1.0	0.0	0.0	0.0	0.0	0.0	0.0	0.0	0.0	0.0
30	0.0	0.0	0.0	0.0	0.0	0.0	0.0	0.0	0.0	0.0
31	0.0	0.0	0.0	0.0	0.0	0.0	0.0	0.0	0.0	0.0
最大日降水量	43.0	37.0	30.5	25.5	23.0	21.0	37.0	36.5	34.0	23.0
起日	16	16	16	16	16	16	16	16	16	16
最大1時間降水量	19.0	17.0	14.5	14.5	11.0	12.0	19.0	15.5	10.5	12.5
起日 時分	16 22:37	16 22:56	16 23:04	16 23:33	16 23:42	16 23:50	16 23:23	16 23:20	16 18:19	16 17:39
最大10分間降水量	10.5	8.5	8.0	7.5	6.5	8.0	11.0	8.0	7.5	3.5
起日 時分	16 22:28	16 22:44	16 22:54	16 23:05	16 22:57	16 23:04	16 22:47	16 23:06	16 23:38	16 17:39
上旬合計	0.0	0.0	0.0	0.0	0.0	0.0	1.0	2.0	0.5	0.5
中旬合計	43.5	37.5	30.5	25.5	23.0	21.0	37.5	37.5	34.5	23.0
下旬合計	3.0	5.5	3.0	5.5	4.0	4.0	2.0	7.0	6.0	5.0
月合計	46.5	43.0	33.5	31.0	27.0	25.0	40.5	46.5	41.0	28.5
1mm以上日数	3	2	2	2	2	2	3	4	2	2
10mm以上日数	1	1	1	1	1	1	1	1	1	1
30mm以上日数	1	1	1	0	0	0	1	1	1	0
50mm以上日数	0	0	0	0	0	0	0	0	0	0
70mm以上日数	0	0	0	0	0	0	0	0	0	0
100mm以上日数	0	0	0	0	0	0	0	0	0	0

地域気象観測気温月報

宮崎県 (87) 2021年12月

単位：℃ 1/3頁

観測所名 日付	高千穂			古江			鞍岡			延岡			日向			神門			西米良		
	平均	最高	最低	平均	最高	最低	平均	最高	最低	平均	最高	最低	平均	最高	最低	平均	最高	最低	平均	最高	最低
1	5.8	9.6	3.0	9.7	13.4	4.6	3.4	7.7	0.8	9.4	14.4	4.9	9.0	13.8	4.2	7.0	13.0	-0.9	7.5	11.9	2.0
2	2.9	9.1	-0.6	6.9	11.6	3.4	0.5	6.8	-3.9	5.9	12.1	0.3	5.8	12.9	-0.5	2.6	12.8	-3.5	3.3	11.1	-1.5
3	5.7	12.9	-1.4	9.1	16.0	3.1	4.3	10.7	-2.1	9.0	15.7	2.6	8.3	16.6	3.3	4.6	15.0	-2.3	5.8	14.7	-0.6
4	4.9	7.8	0.1	8.7	12.4	2.9	2.0	5.8	-2.7	8.3	12.6	2.4	7.3	12.9	1.4	4.5	12.4	-1.8	6.1	11.7	-0.3
5	3.7	13.8	-3.1	7.9	14.3	2.6	2.3	11.1	-2.7	7.4	14.8	2.0	7.8	15.2	1.9	3.4	14.7	-3.6	4.1	14.0	-2.1
6	5.3	16.4	-1.1	10.2	17.0	5.7	4.5	14.0	-1.7	9.3	16.3	4.8	9.9	17.3	5.5	5.5	16.9	-0.5	6.6	16.7	0.5
7	7.8	14.7	-0.6	12.7	17.6	4.9	5.5	13.4	-1.8	11.3	17.8	4.2	10.1	19.3	3.9	6.6	18.4	-0.5	7.3	17.1	0.3
8	9.3	13.3	2.2	12.8	15.3	10.8	5.9	11.4	-0.2	13.3	15.8	11.4	10.2	17.0	3.6	7.9	16.1	0.8	7.6	17.5	2.4
9	5.8	16.1	-1.8	11.3	17.0	7.6	3.9	14.7	-3.2	9.6	17.0	4.1	9.0	16.4	2.9	5.4	17.0	-2.4	6.0	15.9	-0.8
10	8.5	16.2	3.0	12.3	18.1	8.6	7.6	15.4	2.9	12.1	19.0	7.4	11.8	18.8	8.5	8.3	17.4	3.3	8.9	18.1	5.0
11	8.6	18.9	1.1	12.3	18.4	7.7	7.2	16.4	2.4	12.3	19.7	7.1	12.3	19.5	8.0	8.9	19.9	2.4	8.8	19.5	2.9
12	9.3	15.8	3.5	13.6	19.2	8.1	7.6	14.1	2.2	13.3	19.7	7.7	12.4	19.3	8.1	8.9	18.9	3.8	10.4	17.0	4.5
13	6.7	11.3	-0.1	10.3	14.2	6.3	3.9	9.1	-2.2	10.3	14.5	5.5	9.2	15.8	4.0	6.0	14.5	0.4	8.1	14.2	2.9
14	3.9	11.5	-2.5	9.3	14.7	4.0	2.0	9.9	-3.5	8.8	15.3	3.6	8.5	15.0	4.7	5.8	15.4	0.1	6.4	13.2	2.0
15	5.1	14.0	-1.4	9.2	15.7	2.8	3.7	11.7	-1.2	9.3	16.6	3.4	9.4	16.4	4.4	5.2	16.7	-1.8	6.3	15.2	0.3
16	6.0	13.2	-0.9	11.4	16.4	5.7	7.0	13.5	0.6	9.9	13.9	5.1	10.6	16.3	6.7	6.6	12.3	-0.4	6.5	10.1	1.8
17	6.1	12.1	0.5	10.4	16.0	3.6	3.8	11.0	-1.9	10.0	14.8	3.5	9.6	15.7	1.0	7.7	13.1	0.8	8.4	14.2	2.4
18	0.6	4.6	-1.4	4.3	9.2	0.0	-1.2	2.5	-3.8	3.9	8.7	-0.5	3.9	9.9	-0.9	0.8	9.2	-4.3	2.0	7.1	-1.0
19	3.6	8.2	-1.3	5.8	13.0	-1.6	1.9	6.1	-2.3	6.3	11.6	0.5	4.9	13.5	-1.0	2.1	11.9	-3.4	5.1	10.8	-0.5
20	4.3	10.2	-0.3	7.5	12.6	3.5	3.0	9.2	-0.2	6.6	14.1	0.0	6.2	13.3	1.6	2.1	13.4	-4.6	4.0	11.7	-1.5
21	7.5	13.3	2.1	10.1	16.5	4.3	7.4	12.6	2.7	9.8	16.0	5.1	9.2	14.4	4.4	5.8	13.2	0.5	8.2	14.7	3.3
22	7.2	16.5	0.6	11.7	17.8	5.9	6.0	14.7	0.1	10.5	18.0	4.6	10.2	18.1	4.4	6.0	18.1	-0.4	6.9	17.6	1.6
23	5.1	16.6	-2.0	10.8	16.4	5.9	3.6	14.4	-2.4	8.9	16.8	3.6	9.1	16.9	3.8	5.2	17.0	-1.1	6.0	16.3	0.1
24	6.5	12.9	-1.6	11.0	16.5	5.8	6.1	13.5	-1.6	9.8	13.8	5.0	9.9	13.2	6.5	6.1	11.3	0.2	6.6	10.8	2.0
25	5.2	8.5	0.1	9.5	13.1	3.7	2.8	6.6	-2.4	8.3	11.7	3.7	7.8	12.3	2.4	6.0	12.1	-1.3	6.7	10.3	2.3
26	-1.6	0.4	-3.9	2.5	5.1	-1.0	-3.9	-1.7	-6.2	2.2	5.3	-1.1	1.6	6.0	-3.0	0.3	5.0	-3.5	0.6	3.2	-1.8
27	-0.7	3.0	-4.1	2.6	7.7	-3.4	-2.5	1.8	-5.9	2.1	7.5	-2.8	1.0	8.3	-5.5	-0.2	8.1	-5.2	0.9	5.9	-2.3
28	1.7	8.6	-2.5	5.4	11.3	-1.1	-0.9	7.8	-5.7	3.8	11.6	-2.6	3.8	11.3	-1.5	-0.1	11.8	-7.4	1.4	10.8	-4.3
29	2.0	7.8	-2.7	7.8	12.5	3.3	2.7	7.5	-2.7	6.5	10.8	2.2	6.8	12.8	3.5	2.6	8.4	-2.4	4.9	10.3	-1.3
30	4.6	7.8	1.5	7.6	12.8	1.2	2.3	4.7	-0.3	8.5	11.6	5.2	6.2	13.0	0.3	5.0	10.8	0.0	6.9	9.5	3.9
31	2.3	4.8	-0.2	5.7	9.4	0.5	0.0	3.4	-3.3	5.6	8.8	1.1	5.0	9.8	-1.0	3.4	8.9	-4.2	3.7	7.6	-2.1
月極値		18.9	-4.1		19.2	-3.4		16.4	-6.2		19.7	-2.8		19.5	-5.5		19.9	-7.4		19.5	-4.3
起日		11	27		12	27		11	26		12	27		11	27		11	28		11	28
上旬平均	6.0	13.0	0.0	10.2	15.3	5.4	4.0	11.1	-1.5	9.6	15.6	4.4	8.9	16.0	3.5	5.6	15.4	-1.1	6.3	14.9	0.5
中旬平均	5.4	12.0	-0.3	9.4	14.9	4.0	3.9	10.4	-1.0	9.1	14.9	3.6	8.7	15.5	3.7	5.4	14.5	-0.7	6.6	13.3	1.4
下旬平均	3.6	9.1	-1.2	7.7	12.6	2.3	2.1	7.8	-2.5	6.9	12.0	2.2	6.4	12.4	1.3	3.6	11.3	-2.3	4.8	10.6	0.1
月平均	5.0	11.3	-0.5	9.0	14.2	3.9	3.3	9.7	-1.7	8.5	14.1	3.4	8.0	14.5	2.8	4.8	13.7	-1.4	5.9	12.9	0.6
0°C未満日数	2	0	20	0	0	4	4	1	24	0	0	4	0	0	7	2	0	21	0	0	13
25°C以上日数	0	0	0	0	0	0	0	0	0	0	0	0	0	0	0	0	0	0	0	0	0
30°C以上日数		0			0			0			0			0			0				0
35°C以上日数		0			0			0			0			0			0				0
積算気温	0			161			0			93			78			0			10		

地域気象観測気温月報

宮崎県 (87) 2021年12月

単位：℃ 2/3頁

観測所名 日付	高鍋			加久藤			西都			小林			宮崎			田野			赤江		
	平均	最高	最低	平均	最高	最低	平均	最高	最低	平均	最高	最低	平均	最高	最低	平均	最高	最低	平均	最高	最低
1	8.4	14.5	0.5	7.9	11.1	4.9	9.7	14.3	1.7	8.0	11.4	4.8	10.9	14.7	5.7	9.1	12.9	3.8	10.3	14.8	5.4
2	4.9	13.1	-1.1	5.3	11.3	0.3	5.2	13.2	-1.0	5.6	11.1	1.4	7.2	13.2	1.4	6.2	12.1	1.3	7.5	12.7	3.1
3	8.2	16.5	1.1	6.0	12.9	-0.2	7.5	16.4	0.6	7.4	13.0	1.5	9.4	16.7	2.9	8.0	14.6	1.0	9.5	16.6	2.4
4	6.9	13.2	0.0	6.3	10.5	0.2	7.4	14.1	0.9	7.0	10.4	1.7	9.3	14.4	3.5	7.6	12.6	1.6	9.3	14.3	4.7
5	7.1	14.7	-0.3	4.9	15.0	-2.9	6.2	14.8	-0.7	6.5	13.9	-1.1	7.6	14.5	1.5	6.5	13.7	0.6	7.8	14.2	1.1
6	9.4	17.6	3.5	7.3	17.7	0.6	8.6	17.3	2.6	9.3	17.4	2.8	9.8	17.2	4.2	9.1	16.5	3.0	10.2	16.8	4.7
7	10.3	18.1	1.7	8.5	17.0	-0.1	8.9	18.5	1.3	11.5	17.2	5.6	10.9	19.0	4.0	10.3	19.1	2.2	10.8	18.1	3.6
8	9.9	18.5	3.1	8.9	16.1	2.3	9.8	18.6	3.5	10.8	16.4	4.5	11.3	18.7	5.1	9.6	17.0	4.1	12.1	18.0	6.1
9	8.1	16.6	0.4	7.2	16.3	-2.6	7.8	16.4	0.2	8.8	15.7	1.0	9.4	16.3	2.9	8.5	15.6	1.5	9.7	15.8	3.1
10	11.8	19.6	7.1	10.5	17.9	5.6	11.3	19.3	6.8	11.8	17.9	7.3	11.8	18.9	8.0	11.6	18.2	7.0	12.4	18.3	8.8
11	12.1	19.8	6.2	9.4	19.2	3.6	11.2	19.5	4.8	12.2	19.4	5.9	12.5	19.7	6.8	12.1	18.3	7.7	12.6	18.9	7.2
12	12.7	20.5	5.2	10.0	17.5	3.2	12.3	20.2	4.1	11.9	17.7	7.1	13.5	20.2	7.5	12.7	19.1	7.1	14.0	20.7	8.1
13	9.9	14.7	6.5	7.2	12.3	0.5	10.0	15.0	6.2	8.2	12.5	4.1	11.1	15.3	7.2	9.5	14.3	4.0	10.8	14.9	6.0
14	7.9	15.2	3.4	5.3	13.6	-2.1	8.5	16.6	4.0	7.2	13.4	2.7	10.4	15.9	6.0	9.0	14.7	3.7	10.7	16.0	6.5
15	9.0	16.5	2.1	7.4	15.3	0.6	8.4	17.2	1.6	8.9	16.2	2.6	10.5	18.0	5.4	9.8	16.8	4.2	10.8	16.7	6.3
16	10.7	15.8	4.4	7.4	13.7	1.1	9.3	14.0	2.7	9.8	14.5	3.7	10.0	13.4	5.6	9.9	13.4	4.5	10.4	13.8	5.1
17	10.2	16.1	-1.0	8.0	14.2	2.2	10.8	15.6	4.3	8.1	14.3	2.2	11.4	16.2	4.9	9.8	15.7	3.1	11.3	16.3	4.0
18	2.9	10.2	-3.5	2.6	6.8	0.4	3.9	10.2	-1.0	2.8	6.9	0.4	5.2	10.2	2.4	3.6	8.7	0.5	4.9	10.2	1.6
19	4.9	13.2	-2.7	4.2	9.4	-1.2	5.2	13.0	-1.9	5.3	10.0	0.5	7.2	13.2	0.8	5.4	11.6	-1.2	7.7	13.8	0.0
20	5.9	13.5	0.0	4.6	12.6	-2.1	5.7	13.5	-1.6	6.8	12.3	2.4	7.8	14.9	1.4	7.9	13.6	3.1	8.4	14.4	1.5
21	9.8	16.0	4.0	8.5	15.2	3.5	9.5	16.3	4.1	9.8	14.9	4.4	10.9	16.9	5.5	10.8	16.7	5.8	11.5	16.8	5.9
22	9.8	17.9	4.2	7.6	17.9	1.6	9.2	17.8	2.7	11.0	18.3	5.9	11.0	17.7	5.2	10.4	16.3	5.4	11.3	17.1	5.3
23	8.6	16.4	3.4	7.0	17.5	-1.1	8.3	16.5	2.7	9.9	17.1	3.7	9.8	16.5	3.9	9.2	15.8	3.0	10.0	16.0	4.1
24	10.6	15.7	5.5	8.2	13.8	2.5	9.8	14.5	4.5	9.8	12.9	4.8	10.2	14.2	5.8	10.1	13.6	5.5	10.8	14.2	6.6
25	8.8	13.3	3.7	6.9	10.2	1.7	8.4	13.7	3.3	6.9	10.4	1.8	9.5	13.0	4.4	8.0	11.1	3.0	9.5	13.3	3.8
26	1.7	6.8	-4.6	0.8	3.1	-1.9	2.8	6.9	-3.1	0.6	3.0	-2.1	3.4	6.5	0.2	1.8	4.5	-2.2	3.2	7.0	-0.9
27	0.9	8.6	-6.2	1.1	5.2	-3.1	1.2	9.2	-5.2	1.1	5.1	-3.1	3.1	9.3	-1.8	1.6	6.7	-3.9	2.9	8.8	-1.6
28	3.5	11.7	-4.0	2.1	10.5	-4.6	2.7	11.6	-4.3	3.9	10.3	-1.3	5.0	11.7	-1.4	4.6	11.7	0.2	5.1	11.0	-0.4
29	8.0	13.2	1.3	4.9	8.8	-1.0	7.0	12.7	0.3	6.4	10.2	0.3	8.3	12.1	2.9	8.0	11.8	2.5	8.4	12.2	3.0
30	9.0	12.0	1.6	6.0	8.8	3.5	9.3	13.1	5.1	6.4	9.4	3.5	9.3	12.7	5.4	8.0	11.4	4.7	9.2	13.2	4.2
31	5.7	11.2	-1.9	4.0	7.3	-0.7	6.1	11.1	-1.7	4.1	7.2	0.9	6.9	11.1	3.4	5.4	9.0	2.0	6.7	11.0	3.1
月極値		20.5	-6.2		19.2	-4.6		20.2	-5.2		19.4	-3.1		20.2	-1.8		19.1	-3.9		20.7	-1.6
起日		12	27		11	28		12	27		11	27		12	27		12	27		12	27
上旬平均	8.5	16.2	1.6	7.3	14.6	0.8	8.2	16.3	1.6	8.7	14.4	3.0	9.8	16.4	3.9	8.7	15.2	2.6	10.0	16.0	4.3
中旬平均	8.6	15.6	2.1	6.6	13.5	0.6	8.5	15.5	2.3	8.1	13.7	3.2	10.0	15.7	4.8	9.0	14.6	3.7	10.2	15.6	4.6
下旬平均	6.9	13.0	0.6	5.2	10.8	0.0	6.8	13.0	0.8	6.4	10.8	1.7	7.9	12.9	3.0	7.1	11.7	2.4	8.1	12.8	3.0
月平均	8.0	14.9	1.4	6.3	12.9	0.5	7.8	14.9	1.5	7.7	12.9	2.6	9.2	14.9	3.9	8.2	13.8	2.9	9.3	14.7	3.9
0°C未満日数	0	0	9	0	0	13	0	0	9	0	0	4	0	0	2	0	0	3	0	0	3
25°C以上日数	0	0	0	0	0	0	0	0	0	0	0	0	0	0	0	0	0	0	0	0	0
30°C以上日数		0			0			0			0			0			0				0
35°C以上日数		0			0			0			0			0			0				0
積算気温	78			21			56			69			156			78			180		

地域気象観測気温月報

宮崎県 (87) 2021年12月

単位：℃ 3/3頁

観測所名 日付	都城			油津			串間		
	平均	最高	最低	平均	最高	最低	平均	最高	最低
1	9.1	13.1	4.2	11.3	15.4	7.8	10.7	14.5	5.4
2	5.2	12.3	-0.9	8.1	14.1	3.5	6.5	14.1	0.3
3	7.4	15.0	0.3	9.4	17.1	3.8	8.6	16.8	1.3
4	7.3	12.4	1.5	9.9	14.5	5.3	9.2	14.7	1.9
5	5.8	15.1	-1.4	8.9	15.0	3.1	7.3	16.4	0.1
6	8.7	18.2	2.1	11.5	17.4	7.3	9.9	18.4	3.7
7	9.5	19.6	1.7	11.7	18.4	6.1	11.4	20.5	3.3
8	9.7	17.7	2.7	12.9	18.5	8.6	10.5	19.0	3.7
9	8.8	17.3	0.9	12.1	17.3	7.4	11.3	18.1	4.2
10	11.0	17.7	7.3	13.3	17.8	10.5	12.7	18.6	8.9
11	11.0	20.4	4.5	13.7	19.5	9.8	12.7	20.1	7.4
12	10.8	18.9	4.3	14.1	20.4	9.2	13.2	20.2	6.6
13	8.8	14.4	3.5	11.8	15.5	7.2	10.5	15.4	4.8
14	7.6	14.9	1.3	11.0	16.9	6.9	9.8	16.1	4.1
15	9.1	17.5	2.4	11.9	16.6	7.5	10.7	18.8	3.4
16	8.3	14.9	3.0	12.8	19.7	7.6	12.5	20.1	5.6
17	9.8	16.7	2.4	12.3	19.0	5.4	11.7	19.0	5.2
18	3.1	9.0	-1.0	5.9	10.8	3.0	5.3	10.1	1.8
19	4.7	12.7	-1.4	7.6	14.0	1.8	5.8	14.2	-1.5
20	6.0	14.4	-0.7	8.7	14.5	2.8	7.6	16.0	0.8
21	9.6	16.2	4.0	11.6	17.1	7.0	10.7	16.8	5.4
22	10.1	18.9	3.4	12.4	18.8	7.8	11.3	18.8	5.6
23	8.9	18.0	1.9	11.9	17.4	7.6	10.9	19.2	5.1
24	9.2	12.2	4.6	12.4	14.9	9.5	12.1	14.7	7.8
25	7.4	11.4	2.5	10.3	13.8	4.7	9.8	13.5	4.7
26	2.1	5.6	-1.6	4.1	7.5	-0.1	3.6	6.3	-1.8
27	1.0	7.7	-4.2	3.8	9.4	-1.6	2.5	8.9	-3.8
28	3.2	11.6	-3.9	5.8	11.8	0.6	4.2	13.3	-3.1
29	6.2	10.4	0.8	9.7	13.5	4.1	8.6	13.4	2.0
30	7.8	11.4	3.5	10.2	13.5	4.6	9.9	13.5	5.6
31	5.1	9.6	-0.2	7.4	11.7	3.7	7.0	10.9	3.0
月極値		20.4	-4.2		20.4	-1.6		20.5	-3.8
起日		11	27		12	27		7	27
上旬平均	8.3	15.8	1.8	10.9	16.6	6.3	9.8	17.1	3.3
中旬平均	7.9	15.4	1.8	11.0	16.7	6.1	10.0	17.0	3.8
下旬平均	6.4	12.1	1.0	9.1	13.6	4.4	8.2	13.6	2.8
月平均	7.5	14.4	1.5	10.3	15.5	5.6	9.3	15.8	3.3
0°C未満日数	0	0	9	0	0	2	0	0	4
25°C以上日数	0	0	0	0	0	0	0	0	0
30°C以上日数		0			0			0	
35°C以上日数		0			0			0	
積算気温	43			229			173		

地域気象観測風向・風速月報

宮崎県 (87) 2021年12月

単位：(m/s) 1/4頁

観測所名	高千穂						古江						鞍岡						延岡						日向						
	平均	最大	最大風向	最大瞬間	最大瞬間風向	最多	平均	最大	最大風向	最大瞬間	最大瞬間風向	最多	平均	最大	最大風向	最大瞬間	最大瞬間風向	最多	平均	最大	最大風向	最大瞬間	最大瞬間風向	最多	平均	最大	最大風向	最大瞬間	最大瞬間風向	最多	
1	4.4	6.6	NW	16.4	NNW	NW	3.2	8.1	N	16.2	N	NNW	1.9	3.4	N	10.2	N	ENE	4.8	7.6	W	15.8	WNW	W	1.8	4.1	NW	11.3	NW	NW	
2	2.5	4.9	NW	9.5	NNW	NNW	2.2	5.2	N	8.7	N	NNE	0.9	2.9	SSW	8.5	SSW	NE	1.6	3.6	W	5.9	W	W	1.0	2.4	W	6.2	SE	W	
3	1.9	4.5	NW	10.4	NW	NW	3.3	6.0	N	8.9	N	N	1.0	3.3	SSW	9.0	SW	WSW	2.8	5.7	WSW	10.3	NW	WSW	1.3	2.4	W	6.1	WNW	W	
4	3.6	7.6	NW	15.9	NNW	NW	2.9	7.1	NNE	16.2	NNE	NE	1.4	3.3	NE	8.6	NE	ENE	3.2	6.4	WSW	10.8	W	WSW	1.7	4.6	NW	11.5	NW	WNW	
5	1.0	2.7	SE	6.5	SE	NNW	3.6	6.7	NNE	9.7	NE	NNE	1.0	2.6	WSW	5.0	SW	WSW	2.3	5.4	WSW	8.1	W	WSW	1.2	2.4	WNW	6.9	W	W	
6	1.2	2.9	NNW	5.7	NE	NW	3.8	6.0	N	7.8	N	N	0.8	2.3	WSW	5.1	SW	WSW	2.3	4.2	WSW	6.9	WSW	WSW	1.4	3.0	WSW	7.1	W	W	
7	2.0	4.7	NW	9.7	WSW	NNW	3.3	7.5	ENE	14.4	NNE	NE	0.7	2.4	ENE	5.5	SW	E	2.1	4.9	N	8.8	N	WSW	1.1	3.3	NW	7.7	NNW	W	
8	2.6	6.0	NW	11.2	NNW	NW	5.9	9.3	ENE	20.2	NE	NE	1.0	3.5	ENE	7.2	NE	ENE	3.4	7.5	NW	17.2	NW	N	1.1	3.0	NNW	8.1	NW	WSW	
9	1.2	3.6	SSE	7.0	SSE	NNW	5.2	10.2	N	17.8	N	N	0.9	2.4	ENE	4.5	NE	WSW	2.4	4.5	WSW	7.6	NW	WSW	1.1	2.9	ESE	5.8	ESE	W	
10	1.1	3.1	NW	4.8	NW	NNW	3.0	6.0	N	8.0	N	N	0.9	2.7	ENE	7.1	NE	W	2.0	4.1	WSW	6.5	W	WSW	1.2	2.7	WNW	6.4	WSW	W	
11	1.1	3.4	NW	6.3	NW	NW	3.1	5.3	N	7.1	N	N	1.1	2.7	ENE	5.9	E	WSW	2.1	3.6	E	5.7	WSW	WSW	1.1	2.2	WNW	5.6	WSW	WNW	
12	2.4	4.4	NW	10.3	NW	NW	3.7	6.5	N	10.4	NW	N	1.1	3.5	SSW	8.9	SSW	SSW	3.2	6.1	WNW	11.9	WNW	W	1.2	2.4	W	5.4	W	W	
13	2.7	5.2	NW	10.9	NW	NW	3.9	7.0	NE	14.2	NNE	N	1.1	2.9	ENE	8.9	NE	ENE	2.2	5.1	WSW	9.7	W	WSW	0.9	2.4	NNW	7.7	NNW	W	
14	2.0	4.5	NW	9.2	NW	NNW	2.4	4.7	NNE	7.0	NE	NNE	0.9	2.7	SSW	7.8	SSW	W	2.3	4.4	W	8.2	WSW	WSW	1.2	2.5	WSW	5.2	W	W	
15	1.5	4.3	N	9.4	NW	NNW	2.8	7.8	N	11.3	N	NNE	0.9	3.3	SSW	6.7	SSW	WSW	2.0	4.8	ENE	7.5	ENE	WSW	1.3	3.2	W	6.7	W	W	
16	0.8	3.8	SW	6.7	WSW	NW	1.9	4.6	NNE	6.7	NE	NNE	0.9	3.3	SSW	7.2	S	SW	2.2	4.1	WSW	6.9	W	WSW	1.2	2.8	W	6.9	WSW	W	
17	4.5	8.4	WNW	18.9	NNW	NW	3.7	9.6	NNE	21.7	N	N	2.0	4.5	NE	15.1	NE	ENE	4.9	9.7	W	19.4	W	W	2.2	6.5	NW	17.1	WNW	NW	
18	3.0	6.0	NW	13.9	WNW	NW	3.4	7.4	N	12.1	N	N	1.5	3.7	SSW	9.2	NE	NE	3.5	7.3	W	12.4	W	WSW	1.4	3.2	SE	8.2	NW	WSW	
19	3.2	6.3	NW	14.0	NNW	NW	2.7	6.4	N	9.6	N	N	1.3	2.6	SSW	7.0	SSW	NE	2.9	6.5	WSW	11.9	NW	W	1.1	3.3	WSW	7.9	NW	WSW	
20	2.4	4.6	NW	8.3	SW	NNW	3.2	6.0	N	9.7	N	N	1.0	3.3	E	7.0	SW	NNE	1.6	3.7	SSW	6.8	SSW	WSW	1.4	2.9	WSW	6.3	E	W	
21	1.3	3.7	NW	8.0	NNW	NNW	3.0	5.3	N	6.7	N	N	1.2	4.4	SSW	8.7	SSW	N	2.1	4.0	WSW	6.3	WSW	WSW	1.0	2.4	WSW	6.2	W	W	
22	1.5	3.7	NNW	7.0	SW	NNW	4.2	7.8	N	10.5	NNE	N	0.9	2.8	NE	6.1	NE	WSW	1.7	3.3	WSW	5.4	ESE	WSW	1.2	2.9	WSW	5.9	WSW	W	
23	1.1	2.9	S	4.7	ESE	NNW	3.3	7.0	N	10.6	N	N	1.0	2.4	WSW	5.7	WSW	W	1.9	4.1	W	6.5	W	W	1.0	2.5	W	5.2	W	W	
24	1.4	3.7	NNW	6.9	W	NW	3.4	8.0	N	12.1	NE	N	0.7	2.1	WSW	5.0	SW	SW	1.8	3.9	WSW	5.7	WSW	WSW	1.1	2.5	W	5.7	WSW	W	
25	3.6	6.6	WNW	13.1	NNW	NW	2.7	6.8	NNE	13.2	NNE	NNE	1.6	3.2	SW	9.9	SSW	ENE	4.6	8.1	WSW	14.7	WSW	WSW	1.6	4.6	NW	11.0	NW	NNW	
26	4.4	7.2	NW	17.0	NNW	NW	3.9	8.3	NNE	18.0	NNE	N	1.9	4.6	ENE	12.2	E	ENE	5.5	8.5	W	15.5	WSW	W	1.8	4.8	NW	10.8	NW	NNW	
27	3.5	6.0	NW	13.2	NNW	NW	2.4	6.8	NNE	12.0	N	NNE	1.6	4.4	SSW	9.2	S	NE	3.1	7.1	WSW	12.3	WSW	W	1.4	3.0	NNW	7.7	NNW	WSW	
28	2.8	5.8	NW	8.5	NW	NNW	2.3	4.6	NNE	7.4	N	NNE	0.7	2.8	NE	6.7	E	WSW	1.6	3.2	SE	6.2	SE	W	1.3	2.9	WSW	6.2	WSW	W	
29	1.1	5.4	NW	11.0	NW	NNW	3.0	5.6	NNE	7.8	NNE	N	0.8	2.7	SSW	7.5	S	NE	2.4	4.2	WSW	6.7	W	WSW	1.2	2.5	W	6.6	W	W	
30	3.8	6.6	NW	14.1	NW	NW	2.9	8.7	NNE	15.8	N	N	1.7	4.0	SSW	8.1	NE	ENE	4.8	7.7	W	15.5	WSW	WSW	1.5	5.2	WNW	12.9	WNW	NW	
31	4.2	7.1	NW	14.8	NW	NW	2.6	7.6	NNE	15.8	NNE	NNE	1.7	4.1	NE	15.6	SSW	ENE	4.2	7.8	WSW	15.5	W	W	2.3	6.1	NW	13.6	N	NW	
月最大		8.4	WNW	18.9	NNW			10.2	N	21.7	N			4.6	ENE	15.6	SSW			9.7	W	19.4	W			6.5	NW	17.1	WNW		
起日		17		17				9		17				26		31				17		17				17		17			
上旬平均	2.2				NW		3.6				N		1.1					WSW	2.7					WSW	1.3					W	
中旬平均	2.4				NW		3.1				N		1.2					ENE	2.7					WSW	1.3					W	
下旬平均	2.6				NW		3.1				N		1.3					ENE	3.1					WSW	1.4					W	
月平均	2.4				NW		3.3				N		1.2					ENE	2.8					WSW	1.3					W	
10m/s以上日数		0						1						0							0					0					
15m/s以上日数		0						0						0							0					0					
20m/s以上日数		0						0						0							0					0					
30m/s以上日数		0						0						0							0					0					

地域気象観測風向・風速月報

宮崎県 (87) 2021年12月

単位：(m/s) 2/4頁

観測所名	神門						西米良						高鍋						加久藤						西都						
	平均	最大	最大風向	最大瞬間	最大瞬間風向	最多	平均	最大	最大風向	最大瞬間	最大瞬間風向	最多	平均	最大	最大風向	最大瞬間	最大瞬間風向	最多	平均	最大	最大風向	最大瞬間	最大瞬間風向	最多	平均	最大	最大風向	最大瞬間	最大瞬間風向	最多	
1	1.3	3.2	SE	10.0	N	NNE	2.7	7.1	NE	14.8	NNE	NE	2.1	5.6	WNW	11.5	W	W	5.8	8.7	WNW	16.2	WNW	WNW	5.4	9.6	WNW	16.0	WNW	WNW	
2	0.5	2.3	SSE	4.8	SSE	S	0.6	3.5	ENE	6.1	NE	N	1.3	3.3	SSE	7.5	S	NNW	2.2	5.4	NNW	9.2	W	SW	1.7	5.1	SSW	7.3	S	NW	
3	0.4	3.0	S	6.6	SE	SSE	0.8	5.1	ENE	10.9	ENE	ENE	1.7	4.8	W	10.3	WNW	WNW	1.7	5.9	WSW	9.7	W	W	2.1	7.4	NW	12.0	WNW	NW	
4	0.6	3.0	S	7.0	S	SE	1.8	6.4	NE	13.0	NNE	NE	1.5	3.7	ESE	6.4	W	WNW	3.6	8.1	NNW	15.0	NW	W	2.1	5.3	WNW	8.1	W	WNW	
5	0.4	2.4	SSE	5.2	S	SSE	0.8	5.8	SSW	8.5	SW	SSW	1.2	3.0	E	5.5	SE	NNW	1.1	3.9	ESE	6.0	E	ESE	1.7	3.6	E	5.5	E	NW	
6	0.4	2.2	SE	4.4	SE	SSE	0.8	4.7	SW	6.9	SSW	SW	1.1	3.2	ESE	6.1	ESE	NNW	1.0	3.2	NNW	5.7	N	SE	1.7	4.1	SE	6.7	SE	WNW	
7	0.6	2.7	N	7.3	N	SSE	0.8	4.7	NE	9.1	NE	SW	1.4	4.1	NW	8.6	NW	NNW	2.7	8.5	NNW	12.7	NNW	NW	1.7	4.6	ESE	6.8	ESE	NW	
8	0.6	2.4	NNW	7.4	NNW	NNW	0.9	5.1	NE	10.9	NNE	SSW	1.3	3.2	WNW	8.6	WNW	NNW	1.8	5.0	WNW	8.1	WNW	NNW	1.9	4.7	N	8.1	NNW	NW	
9	0.5	2.4	S	4.9	S	S	0.7	4.7	SSW	6.8	SSW	SSW	1.2	2.6	ESE	4.6	ESE	NNW	1.2	4.9	E	8.2	ESE	E	1.6	3.0	NW	4.9	SE	W	
10	0.2	0.9	S	1.9	NE	SSE	0.4	1.8	SSW	3.8	S	W	1.2	2.8	E	4.7	W	NNW	0.9	3.2	NNW	4.5	NNW	NNW	1.5	4.4	ESE	6.2	E	WNW	
11	0.5	2.7	SSE	5.2	SSE	S	0.3	1.5	NE	3.0	NNE	W	1.2	3.3	ESE	5.9	ESE	N	0.9	3.9	WNW	6.6	NW	W	1.7	4.1	ESE	6.0	ESE	WNW	
12	0.5	3.0	SSW	6.6	SSW	S	1.5	6.7	ENE	12.6	E	NE	2.1	6.6	WNW	11.4	W	WNW	2.6	6.7	W	10.8	WNW	W	3.0	7.5	W	13.2	WNW	NW	
13	0.5	2.2	SE	4.8	SSE	SE	1.0	4.9	NE	8.7	NE	E	1.6	4.2	WNW	7.7	WNW	WNW	2.6	5.8	NW	10.0	NW	W	2.0	4.4	ESE	7.4	ESE	W	
14	0.4	2.1	SSE	4.3	S	SSE	0.8	4.2	NE	8.1	ENE	NE	1.1	2.7	E	5.7	ESE	NNW	1.8	5.9	WSW	9.7	WSW	W	1.3	2.4	W	4.7	WSW	NW	
15	0.5	2.7	SSE	5.4	SSE	S	0.6	4.3	NE	7.2	ENE	SSE	1.4	3.7	E	6.0	W	W	1.2	4.3	WSW	7.0	SW	WSW	1.7	5.0	ESE	7.9	ENE	WNW	
16	0.1	1.2	NNW	3.1	NE	SSW	0.2	3.0	SSE	8.5	S	S	0.8	3.9	WNW	7.3	WNW	NNW	1.0	4.3	W	6.0	W	NNW	1.2	5.4	NW	9.2	NW	WNW	
17	1.4	4.0	NNE	18.2	N	E	4.8	11.5	NNE	22.7	NE	NE	3.4	7.5	W	16.7	W	W	6.0	11.5	NW	20.8	NNW	WNW	5.3	11.0	NW	19.0	NW	WNW	
18	0.6	2.2	SSE	5.0	S	SSE	1.7	5.6	NNE	12.9	NE	NE	1.7	5.1	WNW	7.7	W	WNW	3.6	7.1	WNW	12.5	NW	W	2.3	5.5	W	8.8	SW	WSW	
19	0.6	2.9	S	8.3	S	N	2.3	6.5	NNE	11.3	NNE	S	1.4	5.2	WNW	9.6	WNW	NNW	2.8	7.1	WNW	13.4	WNW	WNW	3.1	10.5	WNW	16.4	WNW	WNW	
20	0.3	1.7	S	3.9	SSE	SSE	0.7	4.4	ENE	11.7	E	N	1.2	3.2	WNW	5.0	SSE	NW	1.4	6.8	WNW	10.5	WNW	WSW	1.7	4.1	W	6.8	W	W	
21	0.2	1.2	NNW	2.0	N	NNW	1.1	4.7	E	8.5	ENE	S	1.3	3.1	SW	5.9	SW	N	1.2	4.3	WNW	6.7	WNW	W	1.4	3.3	W	5.8	W	NW	
22	0.4	2.2	SSE	4.1	SSE	S	0.4	2.2	WSW	4.3	SW	N	1.1	2.6	ESE	4.9	SSE	NNW	1.2	4.9	NNW	7.9	NW	NNW	1.7	3.6	ESE	5.7	E	WNW	
23	0.4	2.6	ESE	5.4	ESE	S	0.5	3.4	SSW	6.2	S	SW	1.2	2.9	E	5.5	ENE	NNW	0.8	3.5	ENE	6.2	ENE	ENE	1.7	3.3	E	5.2	E	WNW	
24	0.1	1.1	NNW	2.0	N	N	0.3	3.7	S	9.1	SSW	E	0.9	2.0	WNW	3.2	NW	N	1.6	5.9	WNW	8.8	W	ENE	1.1	2.4	NW	3.8	NW	WNW	
25	0.8	3.1	NNE	7.7	NNE	N	2.3	5.6	NE	13.3	NNE	NE	2.8	6.1	WNW	9.6	WNW	W	5.0	7.6	WNW	12.5	WNW	W	3.4	8.0	WNW	12.8	WNW	WNW	
26	1.3	4.1	N	9.4	NNE	N	3.3	8.3	NE	16.6	NE	NE	2.2	6.1	WNW	10.5	W	WNW	5.1	9.6	WNW	17.7	W	WNW	4.7	9.4	W	13.8	WNW	WNW	
27	0.7	3.6	S	6.5	SSW	S	2.3	6.0	NE	10.9	E	ENE	1.6	4.0	WNW	6.2	WNW	WNW	3.4	8.4	NNW	13.5	N	WNW	1.9	4.4	WNW	6.7	WNW	W	
28	0.4	2.5	S	4.3	S	S	0.7	3.7	NNE	5.4	NNE	NNE	1.4	3.1	WNW	5.0	SSW	NW	1.5	5.3	NNW	8.3	N	NNW	1.7	4.3	ESE	6.4	ESE	WNW	
29	0.1	0.6	NNW	2.0	N	NNW	0.6	4.8	NE	8.3	NNE	N	1.5	7.1	WNW	11.2	WNW	W	1.0	3.5	NW	4.7	NW	WNW	1.8	7.5	WNW	11.9	W	NW	
30	1.2	3.4	S	10.8	N	NE	2.7	6.5	NE	14.4	NNE	NE	4.3	8.3	WNW	14.3	W	W	3.8	9.1	WNW	13.7	NW	WNW	5.0	8.6	WNW	15.1	NW	WNW	
31	1.1	3.2	S	9.0	SSW	SSW	3.0	8.1	NE	15.3	NNE	NE	2.7	5.3	WNW	10.8	NW	W	4.8	8.5	NNW	14.1	NW	WNW	4.8	8.6	WNW	13.8	WNW	WNW	
月最大		4.1	N	18.2	N			11.5	NNE	22.7	NE			8.3	WNW	16.7	W			11.5	NW	20.8	NNW			11.0	NW	19.0	NW		
起日		26		17				17		17				30		17				17		17				17		17		17	
上旬平均	0.6					S	1.0					NE	1.4				NNW	2.2					W	2.1						WNW	
中旬平均	0.5					SSE	1.4					NE	1.6				W	2.4					W	2.3						WNW	
下旬平均	0.6					S	1.6					NE	1.9				W	2.7					WNW	2.7						WNW	
月平均	0.6					S	1.3					NE	1.6				NNW	2.4					WNW	2.4						WNW	
10m/s以上日数		0						1							0																
15m/s以上日数		0						0							0																
20m/s以上日数		0						0							0																
30m/s以上日数		0						0							0																

地域気象観測風向・風速月報

宮崎県 (87)

2021年12月

単位：(m/s) 3/4頁

観測所名	小林						宮崎						田野						赤江						都城							
	日付	平均	最大	最大風向	最大瞬間	最大瞬間風向	最多	平均	最大	最大風向	最大瞬間	最大瞬間風向	最多	平均	最大	最大風向	最大瞬間	最大瞬間風向	最多	平均	最大	最大風向	最大瞬間	最大瞬間風向	最多	平均	最大	最大風向	最大瞬間	最大瞬間風向	最多	
1	5.6	7.8	NW	17.8	WNW	NW	6.3	10.0	WNW	16.3	WNW	WNW	3.9	8.0	WNW	15.9	NW	W	7.1	12.1	WNW	17.0	WNW	WNW	2.9	6.3	WNW	12.2	WNW	WNW		
2	2.5	5.5	NNW	9.1	NNW	WNW	2.4	5.2	NW	6.0	SE	WNW	2.4	4.1	SW	6.6	WSW	WSW	3.8	6.8	W	8.2	W	W	1.1	3.1	WNW	6.5	WNW	WNW		
3	2.0	5.4	NNW	8.5	NNW	WNW	3.6	6.9	W	9.7	W	WNW	2.1	4.9	WNW	9.4	NW	W	4.0	7.7	W	9.8	W	WNW	1.2	4.5	WNW	8.6	NW	NE		
4	4.0	7.3	NW	16.6	NNW	NW	4.0	9.8	W	13.2	W	WNW	2.7	5.0	W	10.6	W	W	5.5	11.5	W	14.9	W	W	2.9	7.9	NNW	14.8	NNW	NNW		
5	1.4	3.7	SE	5.4	SE	SE	2.9	5.2	WNW	6.3	WNW	WNW	2.0	3.6	ESE	6.6	E	W	3.5	5.2	WNW	6.7	WNW	WNW	1.2	3.5	NE	5.6	NE	N		
6	1.5	4.6	WNW	7.0	WNW	WNW	2.8	4.8	WNW	5.9	WNW	WNW	1.8	3.4	ESE	5.8	ESE	W	3.1	4.6	W	6.2	WNW	WNW	1.2	3.0	NE	5.1	NE	NE		
7	3.6	5.3	W	11.1	WNW	WNW	3.1	5.4	NW	7.1	E	WNW	2.1	4.5	E	8.1	W	W	3.2	6.0	W	7.7	W	WNW	1.6	5.4	NNW	9.6	N	E		
8	3.3	5.9	W	8.9	WNW	WNW	3.0	5.1	NE	8.4	NE	WNW	1.8	4.7	NNE	7.9	N	W	5.4	10.6	NNE	13.4	NE	WNW	1.4	3.4	NE	7.1	W	NNE		
9	1.2	4.0	SE	7.3	E	ESE	2.7	4.6	WNW	5.5	E	WNW	1.6	3.5	E	5.6	ESE	W	3.1	4.5	W	6.7	N	W	1.2	2.9	NE	4.5	E	NNE		
10	1.1	3.0	W	5.0	WNW	W	2.5	4.2	WNW	5.5	WNW	WNW	1.5	2.8	W	4.3	W	W	3.1	5.4	W	7.2	NW	WNW	1.0	2.2	S	3.4	S	N		
11	1.6	4.1	WNW	6.8	WNW	WNW	2.7	4.5	WNW	5.9	SE	WNW	1.8	3.5	E	4.9	ENE	W	3.5	5.4	S	6.7	SSE	WNW	0.9	2.3	WSW	5.2	S	NNW		
12	3.5	5.9	NNW	11.7	WNW	WNW	4.7	10.5	W	15.4	WNW	W	2.5	5.3	WSW	10.8	WSW	W	5.3	9.2	W	13.4	WNW	W	1.5	3.7	WNW	9.1	NW	W		
13	3.4	5.6	W	10.9	WNW	WNW	3.9	8.5	W	12.1	W	W	2.8	4.9	WSW	9.1	SW	WSW	5.0	9.1	W	12.3	WNW	W	1.3	2.7	SW	6.9	W	W		
14	3.0	5.6	W	10.1	W	WNW	3.8	6.4	WSW	10.5	WSW	WNW	2.7	5.5	WSW	11.7	WSW	WSW	5.5	8.5	W	11.3	W	W	1.2	4.1	WNW	8.3	WNW	W		
15	1.9	4.4	W	6.4	WNW	NW	2.7	5.6	W	8.4	W	WNW	2.1	3.9	WSW	6.7	WSW	WSW	3.9	7.8	W	9.8	WSW	W	1.1	2.9	WSW	6.7	WNW	NNW		
16	1.1	5.2	WNW	7.3	WNW	WNW	2.6	7.4	WNW	12.5	WNW	WNW	1.5	3.8	SSW	6.7	SSW	SW	2.9	7.7	WNW	11.8	WNW	WNW	1.0	7.5	NW	14.7	NW	NNW		
17	6.0	8.9	NW	20.6	WNW	NW	7.3	14.8	WNW	22.7	WNW	WNW	5.2	9.3	W	18.0	W	W	8.8	16.7	W	23.7	WNW	WNW	2.9	7.5	NW	15.3	NW	WNW		
18	3.6	7.4	NNW	16.9	NNW	NW	4.4	7.2	W	10.7	W	W	3.2	5.2	WSW	10.2	SW	W	6.4	9.1	W	11.3	W	W	2.1	5.1	N	9.9	WNW	NW		
19	2.9	6.7	NW	13.8	W	NW	3.9	9.6	WNW	15.4	WNW	WNW	2.7	6.0	W	13.0	WNW	W	5.7	10.9	W	14.9	W	W	1.6	5.4	WNW	9.9	NW	W		
20	3.2	5.4	W	9.7	W	WNW	2.4	5.7	WSW	8.5	W	WNW	2.0	4.6	SW	7.7	SW	WSW	3.4	7.0	W	8.2	WNW	W	1.3	3.6	WNW	6.9	WNW	N		
21	1.8	3.4	WNW	8.0	W	WNW	2.7	6.1	WSW	9.7	WSW	WNW	1.5	4.6	WSW	8.4	WSW	W	2.8	7.0	W	9.3	W	W	1.0	2.9	W	6.2	SW	SW		
22	2.7	4.4	WNW	7.0	WNW	WNW	2.7	4.4	WNW	6.1	NW	WNW	2.0	3.7	E	6.0	E	W	2.9	4.8	W	5.7	WNW	WNW	0.9	2.1	N	3.6	WNW	N		
23	1.9	4.6	WNW	6.8	W	WNW	2.7	4.5	WNW	5.5	WNW	WNW	1.8	4.0	E	5.4	E	W	3.3	4.6	W	5.7	NNE	WNW	0.9	3.1	NE	5.0	N	N		
24	1.5	5.1	WNW	9.0	WNW	NW	2.1	3.9	WNW	5.2	NW	WNW	1.3	4.2	SW	6.4	SW	W	3.0	4.5	WNW	6.2	NW	WNW	1.2	2.7	NE	5.0	ENE	N		
25	4.7	7.3	NNW	14.5	NNW	NW	6.2	10.3	W	14.6	W	W	3.8	6.5	WNW	14.2	WNW	W	9.5	13.4	W	16.5	W	W	2.5	6.1	WNW	11.7	WNW	WNW		
26	5.1	9.5	NNW	18.1	NNW	NW	6.7	10.7	W	16.8	W	W	3.8	6.7	W	13.7	W	W	9.1	12.7	WNW	15.9	WNW	WNW	3.2	6.9	WNW	13.6	NW	WNW		
27	3.4	6.9	WNW	15.5	WNW	NW	3.9	8.6	W	12.4	WSW	W	2.9	6.5	WSW	11.6	W	W	5.7	11.0	W	13.4	W	W	1.6	5.4	WNW	10.6	WNW	SE		
28	2.7	4.9	WNW	8.9	NNW	NW	2.8	5.2	W	7.2	WSW	WNW	2.2	4.3	SW	8.1	W	W	4.0	6.7	W	7.7	W	W	1.2	2.6	ENE	5.1	SE	NNE		
29	1.4	4.0	WNW	8.2	W	WNW	3.3	7.0	W	10.4	W	WNW	2.2	5.2	WSW	9.3	WSW	W	3.7	7.8	W	11.3	W	WNW	0.9	2.4	SSW	5.4	W	SW		
30	4.4	7.0	NW	15.7	WNW	NW	7.1	13.2	WNW	19.4	W	W	4.1	6.3	W	14.2	NW	W	8.1	15.2	W	20.1	W	W	2.4	5.6	NW	10.8	WNW	W		
31	4.4	7.1	NW	16.2	WNW	NW	5.9	9.0	W	13.3	W	W	4.4	7.1	WSW	14.5	NW	W	7.7	10.9	WNW	15.4	WNW	WNW	2.6	5.8	NW	13.0	NW	WNW		
月最大		9.5	NNW	20.6	WNW			14.8	WNW	22.7	WNW			9.3	W	18.0	W			16.7	W	23.7	WNW			7.9	NNW	15.3	NW			
起日		26		17				17		17				17		17				17		17				4		17				
上旬平均	2.6					WNW	3.3				WNW	2.2					W	4.2					WNW	1.6							N	
中旬平均	3.0					WNW	3.8				WNW	2.7					W	5.0					W	1.5							W	
下旬平均	3.1					NW	4.2				W	2.7					W	5.4					W	1.7							WNW	
月平均	2.9					NW	3.8				WNW	2.5					W	4.9					W	1.6							WNW	
10m/s以上日数		0						6						0						10						0						
15m/s以上日数		0						0						0						2						0						
20m/s以上日数		0						0						0						0						0						
30m/s以上日数		0						0						0						0						0						

地域気象観測風向・風速月報

宮崎県 (87) 2021年12月

単位：(m/s) 4/4頁

観測所名	油津						串間					
	日付	平均	最大	最大風向	最大瞬間	最大瞬間風向	最多	平均	最大	最大風向	最大瞬間	最大瞬間風向
1	5.3	10.0	NW	15.7	NW	WNW	4.0	9.4	WNW	17.2	WNW	WNW
2	3.5	5.3	WNW	7.1	WNW	WNW	1.8	5.3	WSW	7.5	W	NE
3	3.4	6.1	WNW	9.4	NW	WNW	2.1	5.5	W	9.9	W	NE
4	4.6	11.1	WNW	15.7	WNW	WNW	2.3	6.3	WNW	11.7	WNW	WNW
5	3.7	5.2	WNW	7.4	ENE	WNW	2.1	4.0	ENE	5.8	ENE	NE
6	3.5	5.2	W	7.4	WNW	W	1.9	3.3	NE	4.8	E	NE
7	3.6	5.2	WNW	7.5	WNW	WNW	2.2	6.2	W	10.1	W	NE
8	2.9	5.9	NW	9.4	NW	WNW	1.9	5.0	NE	7.9	NNE	NE
9	3.0	4.7	WNW	6.8	NE	WNW	2.5	4.6	NE	8.3	NNE	NE
10	3.1	5.3	W	7.4	WNW	W	1.5	3.5	NE	5.3	NE	NE
11	3.5	5.1	W	6.7	WNW	W	1.8	3.1	SSW	5.0	S	NE
12	3.8	7.5	W	11.4	W	WNW	2.3	6.3	WNW	11.0	WNW	WNW
13	2.8	6.6	WNW	9.2	WNW	WNW	2.5	5.5	W	9.9	WNW	WNW
14	3.2	5.4	W	8.0	NNW	WNW	1.9	6.1	W	10.4	W	WNW
15	3.2	5.8	WNW	7.7	WNW	WNW	1.6	3.9	W	7.3	W	NE
16	3.7	8.3	W	17.5	SSW	WNW	2.3	9.5	SSW	18.4	S	NE
17	6.1	12.8	WNW	21.8	NW	WNW	4.7	9.8	WNW	20.7	WNW	WNW
18	4.5	7.5	NW	12.2	NW	WNW	2.8	6.1	WNW	13.2	WNW	WNW
19	3.1	6.9	WNW	13.0	W	WNW	2.3	6.4	W	12.4	WNW	NW
20	2.7	4.9	NW	7.0	NW	WNW	1.7	5.4	WNW	8.5	WSW	NE
21	2.8	4.6	WSW	7.0	WSW	W	1.4	4.0	WSW	5.9	WSW	NE
22	3.6	5.3	WNW	6.4	WNW	W	1.7	3.3	WSW	5.5	W	NE
23	3.4	5.0	W	6.8	E	W	2.0	4.0	E	6.9	NE	NE
24	2.7	4.9	WNW	7.1	WNW	WNW	1.9	3.8	W	6.2	W	NE
25	4.7	9.9	WNW	14.7	WNW	WNW	4.0	8.1	WNW	14.8	W	WNW
26	3.8	8.3	NW	14.7	NW	NW	4.6	9.2	WNW	16.6	NW	WNW
27	3.8	8.3	WNW	12.7	WNW	WNW	2.4	7.4	WNW	13.9	WNW	WNW
28	3.3	6.3	WNW	7.9	WNW	WNW	1.7	3.7	WSW	5.8	W	NE
29	3.4	6.0	WNW	9.4	WNW	WNW	1.8	5.3	WNW	9.9	NW	NE
30	5.9	10.8	WNW	16.6	WNW	WNW	4.3	8.5	W	16.2	NW	WNW
31	5.3	11.1	WNW	17.1	NW	WNW	3.7	8.6	WNW	16.8	NW	WNW
月最大		12.8	WNW	21.8	NW			9.8	WNW	20.7	WNW	
起日		17		17				17		17		
上旬平均	3.7					WNW	2.2					NE
中旬平均	3.7					WNW	2.4					WNW
下旬平均	3.9					WNW	2.7					WNW
月平均	3.7					WNW	2.4					NE
10m/s以上日数		5						0				
15m/s以上日数		0						0				
20m/s以上日数		0						0				
30m/s以上日数		0						0				

地域気象観測日照時間月報

宮崎県 (87) 2021年12月

単位：h 1/1頁

観測所名	高千穂	古江	鞍岡	延岡	日向	神門	西米良	高鍋	加久藤	西都	小林	宮崎	田野	都城	油津	串間
日付																
1	0.0	9.2	0.0	5.0	9.5	9.1	6.2	9.5	0.7	9.5	6.8	9.7	9.5	8.5	8.5	9.4
2	9.3	9.3	8.2	9.6	9.4	9.2	9.1	9.6	9.1	9.6	9.3	9.9	9.6	9.4	8.7	9.6
3	4.7	8.6	3.2	8.0	7.8	7.8	7.2	9.2	4.1	9.1	7.0	9.3	8.7	7.5	7.4	9.1
4	8.1	9.2	4.1	9.5	9.4	8.9	9.2	9.5	8.1	9.5	7.8	9.8	9.5	9.3	8.7	9.6
5	9.4	5.9	8.6	9.4	9.3	9.2	9.2	9.5	9.6	9.5	9.1	9.7	9.5	9.5	8.6	9.3
6	4.8	5.9	4.9	6.2	6.1	5.0	5.4	7.7	5.7	7.6	5.8	8.8	7.8	8.3	7.7	8.2
7	6.0	8.9	4.5	7.5	8.4	9.1	8.5	8.3	9.3	8.8	8.9	9.7	9.0	9.4	8.6	9.5
8	7.0	7.9	5.0	8.5	9.3	9.1	9.3	9.3	9.5	9.4	9.3	9.6	9.4	9.4	8.6	9.5
9	9.3	9.3	8.5	9.4	9.3	9.0	9.3	9.4	9.4	9.5	9.1	9.6	9.3	9.3	8.6	9.3
10	5.2	7.2	5.9	5.9	2.4	1.5	4.0	4.5	2.1	3.6	2.9	2.5	3.5	2.0	0.6	0.8
11	8.4	9.2	8.2	8.8	8.8	8.8	8.4	8.5	7.4	8.9	7.9	7.8	8.1	5.4	5.6	6.6
12	3.4	7.1	3.2	7.9	7.8	7.4	6.5	9.2	6.0	8.8	6.9	9.2	7.0	6.0	7.9	8.6
13	9.0	8.2	6.6	8.3	9.2	8.8	9.3	9.4	7.8	9.3	9.1	9.1	9.3	9.2	8.5	9.4
14	9.1	7.0	8.2	7.5	8.7	8.8	9.2	9.2	8.1	9.4	8.5	9.4	9.3	9.1	8.5	9.4
15	7.5	8.0	5.5	9.1	9.3	9.0	8.3	9.3	6.0	8.8	7.7	7.8	8.6	8.1	7.6	8.3
16	0.0	0.7	0.0	0.2	0.0	0.0	0.0	0.0	0.0	0.0	0.0	0.0	0.0	0.1	0.1	0.0
17	1.2	5.8	0.0	2.7	5.5	3.6	1.6	7.6	0.2	5.9	2.3	6.8	2.8	3.8	3.8	3.1
18	8.4	9.3	6.6	9.2	9.4	8.9	9.2	9.5	8.4	9.4	9.1	9.7	9.5	9.3	8.5	9.5
19	0.8	6.3	0.2	6.8	6.3	5.2	4.2	9.3	2.8	9.2	6.2	7.6	8.5	7.1	6.6	7.0
20	8.9	8.8	7.7	9.3	9.0	8.9	9.0	9.2	8.7	9.2	8.7	9.4	9.4	8.9	8.5	9.4
21	0.0	1.5	0.6	0.7	0.2	0.0	0.4	0.2	0.3	0.1	0.1	0.7	0.1	0.7	0.3	0.2
22	9.3	9.2	8.4	9.3	9.3	9.0	9.2	9.4	9.4	9.4	9.1	9.6	9.4	9.4	8.5	9.4
23	9.1	9.2	8.5	9.4	9.3	9.0	9.3	9.4	9.5	9.4	9.2	9.4	9.4	9.1	8.5	9.4
24	3.5	3.0	3.3	2.4	1.2	1.1	0.4	0.2	0.0	0.1	0.0	0.2	0.0	0.0	0.0	0.0
25	3.8	9.1	1.7	8.9	9.1	9.0	9.1	9.3	6.4	9.2	8.2	9.2	9.1	8.0	8.4	7.9
26	2.7	9.2	1.6	9.2	9.3	9.0	7.1	9.4	1.0	9.3	5.2	9.7	9.4	8.2	7.4	7.9
27	7.1	9.3	5.5	9.4	9.4	9.0	8.8	9.5	5.9	9.5	7.2	9.7	9.4	9.0	8.5	8.9
28	9.3	9.2	8.5	9.4	9.3	8.9	9.2	9.5	9.1	9.5	9.1	9.6	9.5	9.3	8.5	9.4
29	0.0	0.0	0.0	0.5	0.0	0.0	0.0	0.4	0.0	0.3	0.0	0.0	0.1	0.0	0.4	0.1
30	3.3	9.3	0.2	9.3	9.3	8.9	8.5	9.3	1.4	9.3	2.9	8.4	9.3	4.2	8.5	9.3
31	7.4	9.1	7.0	9.5	9.4	8.6	9.1	9.6	8.4	9.5	9.1	9.7	9.5	9.4	8.5	9.6
旬合計 上旬	63.8	81.4	52.9	79.0	80.9	77.9	77.4	86.5	67.6	86.1	76.0	88.6	85.8	82.6	76.0	84.3
旬合計 中旬	56.7	70.4	46.2	69.8	74.0	69.4	65.7	81.2	55.4	78.9	66.4	76.8	72.5	67.0	65.6	71.3
旬合計 下旬	55.5	78.1	45.3	78.0	75.8	72.5	71.1	76.2	51.4	75.6	60.1	76.2	75.2	67.3	67.5	72.1
月合計	176.0	229.9	144.4	226.8	230.7	219.8	214.2	243.9	174.4	240.6	202.5	241.6	233.5	216.9	209.1	227.7
0.1時間未満日数	4	1	4	0	2	3	2	1	3	1	3	2	2	2	1	2

地上気象観測年統計値表

地点番号 47830 地点名 宮崎 (宮崎県)

気象官署名 宮崎地方気象台 2021年

月	平均気圧		最低海面気圧		気 温						平均 蒸気圧 hPa	相対湿度			最多 風向 16方位	風 速						月		
	現地 hPa	海面 hPa	hPa	起日	平均 ℃	日最高 平均℃	日最低 平均℃	最高		最低		平均 %	最小			平均 m/s	最 大			最大瞬間風速				
								℃	起日	℃			起日	%			起日	m/s	風向	起日	m/s		風向	起日
1	1019.5	1021.4	1010.0	23	8.1	13.7	3.2	23.4	22	-3.8	9	7.7	68	19	30	WNW	3.4	12.5	W	7	18.3	W	7	1
2	1017.4	1019.2	1000.7	15	11.3	16.5	6.2	23.2	22	-1.3	19	9.0	66	18	8	W	4.3	14.5	W	15	21.3	WSW	17	2
3	1016.0	1017.8	1003.6	28	14.7	19.4	10.3	24.7	16	2.2	3	12.8	76	17	26	WNW	3.2	12.8	W	21	17.7	W	21	3
4	1015.7	1017.5	1005.9	30	16.5	21.2	11.5	26.4	30	7.2	15	13.5	72	22	19	WNW	3.4	12.1	WSW	30	19.5	W	30	4
5	1009.0	1010.7	999.9	27	20.4	24.9	16.6	31.4	16	7.9	3	18.9	78	21	3	WNW	3.3	14.0	W	1	21.7	W	1	5
6	1006.9	1008.6	997.7	19	23.2	26.4	20.3	29.3	29	15.3	5	24.3	86	44	20	WNW	2.8	8.2	W	4	13.5	NNE	16	6
7	1007.8	1009.5	1000.0	27	27.1	30.9	23.9	35.3	5	21.1	15	29.2	82	43	28	WSW	3.7	11.0	WSW	8	18.0	WSW	8	7
8	1007.9	1009.6	987.2	8	27.0	30.5	24.2	34.6	25	21.6	20	30.0	85	41	10	WNW	2.9	18.1	E	8	28.5	E	8	8
9	1010.6	1012.3	1003.1	17	25.7	29.8	22.5	34.7	1	18.4	25	26.9	82	33	22	WNW	2.9	12.9	W	18	18.9	WSW	18	9
10	1016.5	1018.3	1002.5	1	20.8	25.6	16.5	31.0	1	9.0	26	19.4	77	27	28	WNW	2.8	7.4	NE	23	12.3	ENE	17	10
11	1016.9	1018.7	1007.2	22	14.1	19.7	9.3	23.5	4	3.4	28	11.8	74	25	26	WNW	3.1	10.9	W	10	18.1	W	10	11
12	1020.0	1021.9	1008.2	17	9.2	14.9	3.9	20.2	12	-1.8	27	7.9	68	20	31	WNW	3.8	14.8	WNW	17	22.7	WNW	17	12
年	1013.7	1015.5	987.2	8/8	18.2	22.8	14.0	35.3	7/5	-3.8	1/9	17.6	76	17	3/26	WNW	3.3	18.1	E	8/8	28.5	E	8/8	年

月	日照時間 h	日照率 %	不照 日数	全天 日射量 MJ/m ²	平均 曇量 10分比	降 水 量						降 雪 の 深 さ			最深積雪		月									
						合計 mm	最大日量		最大1時間量		最大10分間量		最大24時間量		合計 cm	最大日量		cm	起日							
							mm	起日	mm	起日	mm	起日	mm	起日		cm				cm	起日					
1	200.5	63	3	11.3	41.5	19.5	23	5.0	23	1.5	23	20.0	23	—	—	—	—	—	—	—	—	—	—	—	1	
2	180.9	59	4	13.1	156.5	50.5	14	10.5	13	3.5	14*	54.0	14	—	—	—	—	—	—	—	—	—	—	—	—	2
3	171.1	46	3	14.7	145.5	44.0	4	19.0	5	5.0	5	66.5	4	—	—	—	—	—	—	—	—	—	—	—	—	3
4	190.0	49	2	18.3	172.0	50.0	13	11.0	13	5.0	3	59.0	13	—	—	—	—	—	—	—	—	—	—	—	—	4
5	143.8	34	6	15.1	521.5	135.5	12	34.0	12	10.0	12	139.0	12	—	—	—	—	—	—	—	—	—	—	—	—	5
6	107.8	25	8	14.9	368.0	71.0	3	20.0	12	5.5	13*	89.0	3	—	—	—	—	—	—	—	—	—	—	—	—	6
7	182.2	42	1	19.1	334.5	90.5	16	34.0	18	14.5	17	115.0	16	—	—	—	—	—	—	—	—	—	—	—	—	7
8	168.1	41	8	15.8	465.5	77.0	18	29.5	18	15.0	18	77.5	18	—	—	—	—	—	—	—	—	—	—	—	—	8
9	148.0	40	5	14.4	692.0	287.0	16	60.5	16	23.5	16	287.0	16	—	—	—	—	—	—	—	—	—	—	—	—	9
10	213.6	61	1	15.0	120.5	36.5	12	23.0	12	14.0	12	36.5	12	—	—	—	—	—	—	—	—	—	—	—	—	10
11	198.1	63	2	11.8	77.5	30.5	8	14.0	30	8.5	30	30.5	8	—	—	—	—	—	—	—	—	—	—	—	—	11
12	241.6	77	2	11.5	31.0	25.5	16	14.5	16	7.5	16	25.5	16	—	—	—	—	—	—	—	—	—	—	—	—	12
年	2145.7	48	45	14.6	3126.0	287.0	9/16	60.5	9/16	23.5	9/16	287.0	9/16	—	—	—	—	—	—	—	—	—	—	—	—	年

月	階 級 別 日 数																				現象日数			月						
	気 温 °C				日 降 水 量 mm						日 最 深 積 雪 cm				日最大風速 m/s			平均曇量 10分比	日照 率%	雪	霧	雷								
	日最高		日平均		日最低		≥0.0	≥0.5	≥1.0	≥10	≥30	≥50	≥70	≥100	≥0	≥5	≥10	≥20	≥50				≥100		≥10	≥15	≥20	≥30	<1.5	≥8.5
	≥35	≥30	≥25	<0	≥25	<0	≥25	<0	≥0.0	≥0.5	≥1.0	≥10	≥30	≥50	≥70	≥100	≥0	≥5	≥10	≥20	≥50	≥100	≥10		≥15	≥20	≥30	<1.5	≥8.5	≥40
1	0	0	0	0	0	0	0	7	12	6	6	1	0	0	0	0	0	0	0	0	0	3	0	0	0	25	0	0	0	1
2	0	0	0	0	0	0	0	2	13	9	9	4	2	1	0	0	0	0	0	0	0	5	0	0	0	19	1	0	1	2
3	0	0	0	0	0	0	0	0	18	9	9	4	2	0	0	0	0	0	0	0	0	2	0	0	0	16	0	2	1	3
4	0	0	1	0	0	0	0	0	15	12	12	5	2	1	0	0	0	0	0	0	0	2	0	0	0	15	0	0	0	4
5	0	2	14	0	1	0	0	0	21	18	16	10	4	3	3	1	0	0	0	0	0	4	0	0	0	13	0	1	6	5
6	0	0	23	0	2	0	0	0	24	16	15	8	5	3	1	0	0	0	0	0	0	0	0	0	10	0	0	3	6	
7	1	19	31	0	27	0	9	0	22	19	16	8	3	3	1	0	0	0	0	0	0	1	0	0	18	0	0	12	7	
8	0	20	29	0	26	0	13	0	25	19	16	12	7	2	1	0	0	0	0	0	0	3	1	0	16	0	0	18	8	
9	0	14	29	0	20	0	1	0	18	13	12	8	5	4	3	2	0	0	0	0	0	2	0	0	15	0	1	6	9	
10	0	2	17	0	6	0	0	0	17	11	9	4	1	0	0	0	0	0	0	0	0	0	0	0	22	0	5	2	10	
11	0	0	0	0	0	0	0	0	11	5	5	4	1	0	0	0	0	0	0	0	0	1	0	0	23	0	0	1	11	
12	0	0	0	0	0	0	0	2	6	2	2	1	0	0	0	0	0	0	0	0	0	6	0	0	26	1	0	1	12	
年	1	57	144	0	82	0	23	11	202	139	127	69	32	17	9	3	0	0	0	0	0	29	1	0	218	2	9	51	年	

地上気象観測年統計値表

地点番号 47822 地点名 延岡 (宮崎県)

気象官署名 宮崎地方気象台 2021年

月	平均気圧		最低海面気圧		気 温						平均 蒸気圧 hPa	相対湿度			最多 風向 16方位	風 速						月		
	現地 hPa	海面 hPa	hPa	起日	平均 ℃	日最高 平均℃	日最低 平均℃	最高		最低		平均 %	最小			平均 m/s	最 大			最大瞬間風速				
								℃	起日	℃			起日	%			起日	m/s	風向	起日	m/s		風向	起日
1	1019.0	1021.6	1009.8	28	7.0	12.5	2.1	21.6	22	-4.2	9	6.9	66	26	30*	WSW	2.6	9.1	W	7	16.7	W	7	1
2	1016.8	1019.3	1000.7	15	10.1	15.5	4.9	23.3	21	-3.1	19	8.2	65	22	16	W	2.7	9.4	W	15	18.8	WNW	15	2
3	1015.5	1018.0	1003.2	28	13.7	18.6	8.7	24.1	16	3.3	4	11.9	76	24	10	WSW	2.2	8.0	N	6	16.6	NNW	6	3
4	1015.2	1017.7	1003.8	30	15.9	21.4	10.8	27.4	30	5.4	15	12.6	70	17	10	WSW	2.5	8.7	WSW	30	16.6	W	30	4
5	1008.1	1010.6	999.6	27	19.4	24.0	15.3	29.0	9	7.1	3	18.3	81	26	2	WSW	1.9	8.5	WSW	2	16.8	W	2	5
6	1006.4	1008.8	998.1	19*	22.6	26.2	19.6	30.1	20	15.9	6	23.7	87	28	20	W	1.8	6.2	E	30	11.0	ESE	3	6
7	1007.2	1009.6	999.7	27	26.1	30.2	23.0	33.9	5	21.0	11	29.3	87	53	29*	W	1.8	5.9	E	24*	12.2	NE	16	7
8	1007.1	1009.5	986.3	9*	26.1	29.8	23.3	34.6	26	21.2	11	30.1	90	54	28	WSW	1.7	8.6	E	8	17.6	ENE	8	8
9	1010.1	1012.5	999.8	17	24.8	29.0	21.6	32.3	2	17.7	25	26.4	85	44	24	WSW	1.8	7.9	W	18	14.4	W	18	9
10	1016.1	1018.6	1002.1	1	19.9	25.2	15.4	31.8	1	8.6	26*	18.5	78	37	29*	WSW	2.1	6.8	N	17	15.1	N	17	10
11	1016.2	1018.7	1006.7	22	13.1	19.1	8.4	23.7	1	2.3	27	11.1	74	26	19	WSW	2.4	8.2	W	9	16.1	W	22	11
12	1019.2	1021.8	1007.7	16	8.5	14.1	3.4	19.7	12*	-2.8	27	7.4	66	30	27	WSW	2.8	9.7	W	17	19.4	W	17	12
年	1013.1	1015.6	986.3	8/9*	17.3	22.1	13.0	34.6	8/26	-4.2	1/9	17.0	77	17	4/10	WSW	2.2	9.7	W	12/17	19.4	W	12/17	年

月	日照時間 h	日照率 %	不照 日数	全天 日射量 MJ/m ²	平均 雲量 10分比	降 水 量								降 雪 の 深 さ			最深積雪		月						
						合計 mm	最大日量		最大1時間量		最大10分間量		最大24時間量		合計 cm	最大日量		cm		起日					
							mm	起日	mm	起日	mm	起日	mm	起日		cm	cm				起日				
1	218.7	69	3			37.5	14.5	26	5.5	26	2.0	26*	17.5	23										1	
2	183.6	60	6			153.5	66.0	14	26.0	14	7.5	14	70.0	14											2
3	163.7	44	3			201.0	62.5	4	19.5	4	10.0	4	95.5	4											3
4	220.5	57	4			229.0	52.5	13	13.0	17	5.5	12	75.0	13											4
5	146.7	34	5			422.0	113.5	12	26.0	15	9.5	15	115.0	12											5
6	111.3	26	9			418.5	120.5	12	29.0	12	6.5	12	158.0	13											6
7	157.6	36	4			564.0	184.0	17	68.0	17	19.0	17	213.5	17											7
8	151.5	37	8			591.0	159.5	8	84.5	8	19.0	8	159.5	8											8
9	123.6	33	6			195.0	42.0	14	20.0	16	10.5	17	56.5	16											9
10	212.1	60	1			251.5	103.5	12	44.0	12	12.0	12	118.0	12											10
11	192.4	61	2			74.5	41.0	8	9.0	8	6.0	8	42.0	8											11
12	226.8	73	0			26.5	22.5	16	10.5	16	2.5	16	22.5	16											12
年	2108.5	48	51			3164.0	184.0	7/17	84.5	8/8	19.0	8/8*	213.5	7/17											年

月	階 級 別 日 数																				現象日数			月												
	気 温 °C						日 降 水 量 mm						日 最 深 積 雪 cm						日最大風速 m/s			平均雲量 10分比			日照 率%											
	日最高		日平均		日最低		≥0.0		≥0.5		≥1.0		≥10		≥30		≥50		≥70		≥100		≥0		≥5	≥10	≥20	≥50	≥100	≥10	≥15	≥20	≥30	<1.5	≥8.5	≥40
	≥35	≥30	≥25	<0	≥25	<0	≥25	<0	≥0.0	≥0.5	≥1.0	≥10	≥30	≥50	≥70	≥100	≥0	≥5	≥10	≥20	≥50	≥100	≥10		≥15	≥20	≥30	<1.5	≥8.5	≥40	雪	霧	雷			
1	0	0	0	0	0	1	0	11	12	6	6	2	0	0	0							0	0	0	0						26	1	0		1	
2	0	0	0	0	0	0	0	3	13	9	8	4	2	1	0	0						0	0	0	0						19	2	0		2	
3	0	0	0	0	0	0	0	17	10	10	6	3	1	0	0							0	0	0	0						16	0	0		3	
4	0	0	4	0	0	0	0	13	9	9	6	4	1	0	0							0	0	0	0						20	0	0		4	
5	0	0	9	0	0	0	0	20	15	13	7	4	4	4	1							0	0	0	0						11	0	1		5	
6	0	1	21	0	1	0	0	22	15	13	6	4	3	3	2							0	0	0	0						9	0	0		6	
7	0	17	31	0	26	0	1	0	26	18	16	9	6	4	2	2						0	0	0	0						13	0	1		7	
8	0	20	27	0	23	0	1	0	24	19	17	11	7	5	1	1						0	0	0	0						12	0	4		8	
9	0	13	28	0	13	0	0	0	23	13	12	6	3	0	0	0						0	0	0	0						12	0	0		9	
10	0	1	16	0	1	0	0	0	13	9	9	4	2	2	2	1						0	0	0	0						22	0	0		10	
11	0	0	0	0	0	0	0	0	12	5	5	3	1	0	0	0						0	0	0	0						22	0	0		11	
12	0	0	0	0	0	0	0	4	9	2	2	1	0	0	0	0						0	0	0	0						26	3	0		12	
年	0	52	136	0	64	1	2	18	204	130	120	65	36	21	12	7						0	0	0	0						208	4	6		年	

地上気象観測年統計値表

地点番号 47829 地点名 都城（宮崎県）

気象官署名 宮崎地方気象台 2021年

月	平均気圧		最低海面気圧		気 温							平均 蒸気圧 hPa	相対湿度			最多 風向 16方位	風 速						月	
	現地 hPa	海面 hPa	hPa	起日	平均 ℃	日最高 平均℃	日最低 平均℃	最高		最低			平均 %	最小			平均 m/s	最 大			最大瞬間風速			
								℃	起日	℃	起日			%	起日			m/s	風向	起日	m/s	風向		起日
1	1002.7	1021.8	1009.5	23	6.8	13.0	1.6	22.4	22	-5.9	9	7.5	72	22	16	NNE	1.7	6.7	NNW	7	14.5	WNW	28	1
2	1000.8	1019.7	1001.3	15	9.8	16.0	4.5	23.3	23	-2.7	19	8.8	71	10	5	NNE	2.5	10.2	NE	26	18.7	ENE	26	2
3	999.4	1018.0	1005.1	28	13.8	19.8	8.6	25.6	17	1.1	3	12.1	76	18	10*	NNE	2.0	8.1	NNW	2	13.6	N	2	3
4	999.0	1017.4	1006.5	29	15.8	22.1	10.1	28.3	22*	4.9	9	12.5	70	8	20	NNE	2.2	7.5	NE	23	13.6	WNW	18	4
5	993.0	1011.0	1000.2	27	19.8	24.9	15.5	30.6	31	5.9	3	18.5	80	19	3	SSW	2.1	7.7	SSW	5	15.7	WNW	2	5
6	990.6	1008.4	997.5	19	22.9	27.6	19.3	32.3	8	14.6	5	22.7	83	30	25	NNE	2.1	6.9	NE	16	12.7	NE	16	6
7	991.9	1009.5	999.5	27	26.3	31.4	22.9	35.6	30	20.1	15	27.9	82	39	30	NE	2.5	7.3	NE	20	14.2	ENE	20	7
8	992.1	1009.7	987.9	8	26.3	30.6	23.1	34.6	27	20.9	20	29.0	86	42	28*	SSW	2.3	7.7	S	8	16.5	S	8	8
9	994.5	1012.2	1002.7	30	25.0	30.4	21.3	33.6	4	15.7	23	25.8	83	23	10	NNE	2.2	7.3	S	17	12.0	SSW	17	9
10	1000.1	1018.2	1002.1	1	20.0	26.3	15.1	32.6	2	7.0	28	18.1	76	22	28	NNE	1.9	6.2	NNE	9	11.0	E	9	10
11	1000.4	1019.1	1007.4	22	12.7	19.4	7.4	24.4	1	1.2	27	11.2	77	28	27	N	1.6	6.9	S	30	12.9	WNW	22	11
12	1003.5	1022.6	1008.0	16	7.5	14.4	1.5	20.4	11	-4.2	27	7.6	73	22	22	WNW	1.6	7.9	NNW	4	15.3	NW	17	12
年	997.3	1015.6	987.9	8/8	17.2	23.0	12.6	35.6	7/30	-5.9	1/9	16.8	77	8	4/20	NNE	2.1	10.2	NE	2/26	18.7	ENE	2/26	年

月	日照時間 h	日照率 %	不照 日数	全天 日射量 MJ/m ²	平均 雲量 10分比	降 水 量										降 雪 の 深 さ			最深積雪		月			
						合計 mm	最大日量		最大1時間量		最大10分間量		最大24時間量		合計 cm	最大日量		cm	起日					
							mm	起日	mm	起日	mm	起日	mm	起日		cm	cm							
1	177.5	56	2			34.5	14.0	23	4.0	23	2.5	24	19.0	23										1
2	165.2	54	3			94.0	38.5	26	12.0	14	4.0	14	38.5	26										2
3	166.0	45	4			165.5	52.0	20	17.0	28	8.0	28	52.5	20										3
4	172.4	45	1			123.5	38.5	13	11.5	29	4.0	28	44.0	13										4
5	127.8	30	5			602.5	171.0	15	38.5	27	13.5	27	171.0	15										5
6	100.9	24	7			382.5	95.0	4	39.0	4	9.0	4	161.5	3										6
7	165.4	38	1			270.0	46.0	13	34.5	13	11.5	13	47.0	13										7
8	149.7	36	7			721.0	113.0	12	50.5	12	13.5	18	137.0	11										8
9	160.4	43	3			258.0	63.5	5	58.5	5	19.5	5	75.5	14										9
10	208.2	59	1			47.0	21.0	14	21.0	14	9.5	14	21.0	14										10
11	177.1	56	2			60.0	24.5	6	8.5	30	2.0	30*	24.5	6										11
12	216.9	69	2			40.5	37.0	16	19.0	16	11.0	16	37.5	16										12
年	1987.5	45	38			2799.0	171.0	5/15	58.5	9/5	19.5	9/5	171.0	5/15										年

月	階 級 別 日 数																					現象日数			月															
	気 温 °C						日 降 水 量 mm						日 最 深 積 雪 cm						日最大風速 m/s			平均雲量 10分比		日照率%																
	日最高			日平均			日最低			≥0.0			≥0.5			≥1.0			≥0			≥5				≥10			≥15			≥20			≥30			<1.5	≥8.5	≥40
	≥35	≥30	≥25	<0	≥25	<0	≥25	<0	≥25	<0	≥0.0	≥0.5	≥1.0	≥10	≥30	≥50	≥70	≥100	≥0	≥5	≥10	≥20	≥50	≥100		≥10	≥15	≥20	≥30	<1.5	≥8.5	≥40								
1	0	0	0	0	0	1	0	15	14	6	6	1	0	0	0	0	0							0	0	0	0				20	2	4	1						
2	0	0	0	0	0	0	0	6	15	8	8	4	1	0	0	0	0							1	0	0	0				19	2	1	2						
3	0	0	2	0	0	0	0	0	19	13	11	4	2	1	0	0	0							0	0	0	0				15	0	3	3						
4	0	0	4	0	0	0	0	0	15	10	10	4	1	0	0	0	0							0	0	0	0				14	0	0	4						
5	0	3	15	0	0	0	0	0	21	18	18	13	6	4	2	1								0	0	0	0				12	0	1	5						
6	0	9	22	0	2	0	0	0	23	16	16	9	5	2	2	0								0	0	0	0				9	0	1	6						
7	1	25	30	0	25	0	2	0	26	19	18	11	1	0	0	0								0	0	0	0				17	0	1	7						
8	0	21	27	0	25	0	0	0	23	20	18	12	9	9	4	1								0	0	0	0				16	0	1	8						
9	0	22	29	0	15	0	0	0	20	13	13	6	5	1	0	0								0	0	0	0				16	0	1	9						
10	0	10	16	0	2	0	0	0	16	8	7	2	0	0	0	0								0	0	0	0				22	0	5	10						
11	0	0	0	0	0	0	0	0	14	6	6	3	0	0	0	0								0	0	0	0				20	0	2	11						
12	0	0	0	0	0	0	0	9	8	4	3	1	1	0	0	0								0	0	0	0				25	3	3	12						
年	1	90	145	0	69	1	2	30	214	141	134	70	31	17	8	2								1	0	0	0				205	5	23	年						

地上気象観測年統計値表

地点番号 47835 地点名 油津 (宮崎県)

気象官署名 宮崎地方気象台 2021年

月	平均気圧		最低海面気圧		気 温						平均 蒸気圧 hPa	相対湿度			最多 風向 16方位	風 速						月		
	現地 hPa	海面 hPa	hPa	起日	平均 ℃	日最高 平均℃	日最低 平均℃	最高		最低		平均 %	最小			平均 m/s	最 大			最大瞬間風速				
								℃	起日	℃			起日	%			起日	m/s	風向	起日	m/s		風向	起日
1	1019.5	1021.3	1009.4	23	8.9	13.9	4.5	21.0	22	-2.5	8	8.2	68	20	30	WNW	3.4	10.3	W	7	17.4	WNW	7	1
2	1017.3	1019.1	1000.6	15	12.0	16.7	7.5	22.2	22	0.3	19	9.7	67	18	8	WNW	4.1	12.7	W	17	20.2	WNW	15	2
3	1016.0	1017.7	1004.1	28	15.3	19.5	11.2	23.7	5	4.5	3	13.2	74	32	26	WNW	3.4	9.4	WNW	22	15.8	SSW	28	3
4	1015.5	1017.3	1006.2	29	16.9	21.1	12.7	25.8	30	8.4	20	14.1	72	28	18	WNW	3.6	10.1	W	30	16.7	WSW	30	4
5	1009.2	1010.9	999.9	27	20.6	24.5	17.0	30.4	9	8.8	3	19.7	81	23	9*	WNW	3.1	10.7	WNW	2*	18.6	W	2	5
6	1006.8	1008.5	998.1	19	23.1	26.2	20.3	28.8	29	14.4	5	24.9	88	53	20	WNW	2.5	7.7	E	16	12.7	W	4	6
7	1007.8	1009.5	1000.4	30*	26.9	30.5	24.1	33.8	6	21.5	16	30.0	85	54	11	WNW	3.5	8.5	E	24*	16.4	E	24	7
8	1008.1	1009.7	987.5	8	27.0	30.4	24.4	33.5	27*	22.1	20	30.9	87	51	10	WNW	2.9	13.7	E	8	24.1	E	8	8
9	1010.4	1012.1	1003.2	30	25.8	29.8	22.9	33.7	4	19.1	23	27.7	84	48	22	WNW	2.9	9.8	W	18	14.4	SW	17	9
10	1016.3	1018.0	1002.5	1	21.5	25.8	17.8	30.5	16	10.5	26	20.0	76	38	28*	WNW	3.2	7.8	ENE	9	12.5	ENE	23	10
11	1016.8	1018.5	1007.4	22	15.0	19.8	11.1	23.2	4*	6.2	24	12.5	73	36	27	WNW	3.3	9.4	WSW	10	15.1	WSW	10	11
12	1020.0	1021.8	1007.6	16	10.3	15.5	5.6	20.4	12	-1.6	27	8.5	66	25	31	WNW	3.7	12.8	WNW	17	21.8	NW	17	12
年	1013.6	1015.4	987.5	8/8	18.6	22.8	14.9	33.8	7/6	-2.5	1/8	18.3	77	18	2/8	WNW	3.3	13.7	E	8/8	24.1	E	8/8	年

月	日照時間 h	日照率 %	不照 日数	全天 日射量 MJ/m ²	平均 曇量 10分比	降 水 量						降雪の深さ			最深積雪		月						
						合計 mm	最大日量		最大1時間量		最大10分間量		最大24時間量		合計 cm	最大日量		cm	起日				
							mm	起日	mm	起日	mm	起日	mm	起日		cm				cm	起日		
1	177.1	55	3			42.0	15.0	23	4.5	26	2.0	26	15.0	23									1
2	153.1	50	5			256.5	96.0	13	25.0	13	9.5	14	105.0	13									2
3	145.4	39	4			192.0	60.5	20	18.5	28	9.0	28	61.0	20									3
4	161.8	42	3			195.0	64.0	17	16.5	28	8.5	28	65.0	17									4
5	120.2	28	6			432.5	115.5	15	23.5	15	10.5	15	116.0	15									5
6	99.0	23	10			423.0	73.0	28	23.0	12	7.0	12	93.5	3									6
7	181.7	42	0			355.5	80.0	17	30.0	18	15.5	18	104.5	17									7
8	157.5	38	6			504.0	126.0	18	36.5	18	12.5	12	127.5	18									8
9	158.4	43	2			462.5	143.5	16	56.5	16	15.5	16	166.5	16									9
10	193.0	55	1			86.0	24.5	12	8.0	12	4.0	12	25.0	12									10
11	168.8	53	2			102.0	30.5	6	15.5	30	8.5	30	32.0	6									11
12	209.1	67	1			41.0	34.0	16	10.5	16	7.5	16	34.5	16									12
年	1925.1	43	43			3092.0	143.5	9/16	56.5	9/16	15.5	9/16*	166.5	9/16									年

月	階 級 別 日 数																		現象日数			月							
	気 温 °C						日 降 水 量 mm						日 最 深 積 雪 cm						日最大風速 m/s				平均曇量 10分比		日照率%				
	日最高		日平均		日最低		≥0.0	≥0.5	≥1.0	≥10	≥30	≥50	≥70	≥100	≥0	≥5	≥10	≥20	≥50	≥100	≥10		≥15	≥20	≥30	<1.5	≥8.5	≥40	雪
1	0	0	0	0	0	0	6	12	8	7	2	0	0	0					1	0	0	0			21	0	0		1
2	0	0	0	0	0	0	0	15	9	9	6	2	2	2	0				4	0	0	0			19	1	0		2
3	0	0	0	0	0	0	0	21	11	10	4	3	2	0	0				0	0	0	0			15	0	0		3
4	0	0	2	0	0	0	0	16	12	12	6	2	1	0	0				1	0	0	0			15	0	0		4
5	0	1	12	0	0	0	0	21	17	16	11	4	2	2	1				2	0	0	0			12	0	0		5
6	0	0	22	0	0	0	0	23	16	16	9	5	4	3	0				0	0	0	0			9	0	0		6
7	0	20	31	0	29	0	10	0	24	18	17	8	4	2	1	0			0	0	0	0			17	0	0		7
8	0	21	31	0	27	0	12	0	23	16	15	11	6	3	2	1			2	0	0	0			16	0	0		8
9	0	14	30	0	22	0	3	0	19	13	11	7	5	3	2	1			0	0	0	0			16	0	0		9
10	0	2	17	0	8	0	0	0	18	11	10	3	0	0	0	0			0	0	0	0			22	0	0		10
11	0	0	0	0	0	0	0	0	13	6	5	4	1	0	0	0			0	0	0	0			21	0	0		11
12	0	0	0	0	0	0	0	2	5	4	2	1	1	0	0	0			5	0	0	0			25	0	0		12
年	0	58	145	0	86	0	25	8	210	141	130	72	33	19	12	3			15	0	0	0			208	1	0		年

地域気象観測年報

宮崎県 (87)

2021年

1/2頁

観測所名	高千穂	古江	鞍岡	日之影	諸塚	北方	延岡	椎葉	日向	神門	西米良	都農	高鍋	加久藤	
気 温	平均	14.7	17.4	13.3			17.3		17.0	15.0	15.6		17.0	16.2	
	平年差	+0.3	+0.2	+0.4			+0.4		+0.1	+0.1	+0.2		//	+0.4	
	最高	34.0	34.0	33.2			34.6		36.0	35.1	36.1		35.0	36.3	
	起月日	7/30	8/9	7/29			8/26		7/5	7/5	7/30		7/5	7/29	
	最低	-7.4	-6.9	-10.4			-4.2		-5.9	-8.1	-4.6		-7.7	-5.9	
	起月日	1/9	1/9	1/8			1/9		1/10	1/9	1/9		1/9	1/9	
	最高平均	20.6	22.0	19.3			22.1		22.4	22.2	21.9		22.2	22.3	
	最高平均 平年差	+0.2	+0.3	+0.6			+0.1		0.0	+0.3	+0.2		//	+0.5	
	最低平均	9.9	13.2	8.4			13.0		12.8	9.8	11.0		12.1	11.1	
	最低平均 平年差	+0.3	-0.1	+0.2			+0.5		+0.2	+0.2	+0.2		//	+0.4	
	平均0°C未満日数	8	2	18			1		2	5	2		2	2	
	平均25°C以上日数	24	69	3			64		59	32	28		60	54	
	最高0°C未満日数	1	0	4			0		0	0	0		0	0	
	最高25°C以上日数	124	137	111			136		136	139	134		138	142	
	最高30°C以上日数	38	47	21			52		54	65	61		46	87	
	最高35°C以上日数	0	0	0			0		2	1	1		1	3	
	最低0°C未満日数	60	17	77			18		27	64	41		32	47	
	最低25°C以上日数	0	1	0			2		0	0	0		3	0	
	湿 度	平均蒸気圧						18.9]						7.6]	
平均相対湿度							79]						71]		
最小相対湿度							17]						21]		
起月日							4/10						12/31		
日 照	年計	1553.7]	1650.5]	1398.0]			2108.5]		1687.5]	1524.6]	1538.3]		1762.6]	1634.7]	
	平年比	86]	78]	84]			99		78]	78]	84]		//	85]	
	0.1時間未満日数	57]	60]	61]			51		60]	66]	58]		52]	48]	
風 向 ・ 風 速	平均風速	1.8	2.9	1.1			2.2		1.1	0.5	1.1		1.5	2.5	
	最大風速	9.3	15.2	6.2			9.7		6.5	4.3	11.5		9.1	11.5	
	風向	NW	N	SW			W		NW	E	NNE		WNW	NW	
	起月日	9/17	4/5	11/30			12/17		12/17	8/8	12/17		1/7	12/17	
	最大瞬間風速	18.9	27.2	17.3			19.4		17.9	18.2	22.7		18.1	20.8	
	風向	NNW	NW	N			W		S	N	NE		WNW	NNW	
	起月日	12/17	4/5	8/8			12/17		7/13	12/17	12/17		2/17	12/17	
	最多風向	NW)	NNE)	WSW)			WSW)		W)	SSE)	SW)		NNW)	E)	
	10m/s以上日数	0	26	0			0		0	0	1		0	4	
	15m/s以上日数	0	1	0			0		0	0	0		0	0	
20m/s以上日数	0	0	0			0		0	0	0		0	0		
30m/s以上日数	0	0	0			0		0	0	0		0	0		
降 水 量	年計	2045.5	3024.5	1968.5	2176.0	2845.0	3076.5	3164.0	2963.5	3353.5	2904.0	2773.0	3866.5	3341.0	3007.5
	平年比	87	127	80	85	102	120	130	95	127	90	91	117	//	106
	最大日降水量	119.0	135.5	115.5	185.5	150.5	124.5	184.0	227.5	193.0	148.0	165.5	208.0	147.5	325.0
	起月日	8/8	10/11	8/13	7/17	8/8	7/17	7/17	5/20	5/12	8/8	8/8	6/12	7/16	7/10
	最大1時間降水量	36.0	63.5	27.5	44.5	63.0	43.5	84.5	43.5	47.0	47.5	79.5	59.5	66.5	71.5
	起日 時分	7/17 00:13	8/19 00:54	8/13 07:46	7/17 06:26	7/16 23:07	8/08 19:24	8/08 20:14	8/08 19:11	8/06 23:15	7/18 02:27	8/08 18:49	6/13 00:21	7/19 02:57	7/10 05:05
	最大10分間降水量	14.5	20.0	9.5	14.5	16.0	14.0	19.0	11.5	14.5	20.5	25.0	15.5	16.0	19.0
	起日 時分	7/17 06:10	10/30 17:58	8/08 19:17	7/17 06:01	9/17 09:45	7/14 16:15	8/08 19:58	8/08 19:03	8/18 04:06	7/18 02:07	8/08 18:31	7/16 21:39	7/19 02:52	8/08 18:04
	1mm以上日数	129	117	135	131	134	125	120	139	129	136	140	133	132	122
	10mm以上日数	58	69	55	63	76	73	65	67	71	75	65	83	73	56
	30mm以上日数	17	35	15	18	23	37	36	29	35	31	30	41	39	27
	50mm以上日数	8	23	9	8	17	21	21	12	23	16	14	25	22	19
70mm以上日数	5	15	4	6	7	13	12	9	13	11	11	14	14	13	
100mm以上日数	3	2	2	3	4	4	4	5	7	4	5	8	5	6	

アメダスの日照時間は、2021年3月2日に日照計による観測を終了し、気象衛星観測のデータを用いた「推計気象分布（日照時間）」から得る推計値となりました。これにより3月2日に統計切断をしているため、3月の合計値は準正常値、年の合計値と平年比は資料不足値となります。＊平年比は3月から12月までの合計値の12か月分の平年比に対する比である。

地域気象観測年報

宮崎県 (87)

2021年

2/2頁

観測所名	西都	えびの	小林	野尻	国富	宮崎	田野	赤江	都城	深瀬	油津	串間
平均	17.3		16.7			18.2	17.2	18.3	17.2		18.6	18.4
平年差	+0.1		+0.4			+0.5	//	+0.3	+0.4		+0.2	+0.7
最高	35.2		35.4			35.3	34.8	35.5	35.6		33.8	34.3
起月日	7/5		7/30			7/5	8/27	7/5	7/30		7/6	8/28
最低	-6.9		-3.8			-3.8	-5.0	-2.9	-5.9		-2.5	-5.9
起月日	1/9		1/9			1/9	1/8	1/9	1/9		1/8	1/9
最高平均	22.8		21.9			22.8	21.9	22.5	23.0		22.8	23.3
最高平均 平年差	+0.2		+0.5			+0.5	//	+0.2	+0.6		+0.3	+0.7
最低平均	12.5		12.3			14.0	12.9	14.2	12.6		14.9	13.9
最低平均 平年差	+0.1		+0.3			+0.4	//	+0.1	+0.4		+0.2	+0.7
平均 0°C未満日数	1		2			0	1	0	1		0	0
平均25°C以上日数	70		52			82	61	85	69		86	87
最高 0°C未満日数	0		0			0	0	0	0		0	0
最高25°C以上日数	144		137			144	135	146	145		145	153
最高30°C以上日数	64		62			57	52	46	90		58	77
最高35°C以上日数	1		2			1	0	3	1		0	0
最低 0°C未満日数	34		24			11	21	12	30		8	18
最低25°C以上日数	9		0			23	5	21	2		25	21
平均蒸気圧						19.5]			18.5]		20.1]	
平均相対湿度						78]			79]		79]	
最小相対湿度						17]			8]		23]	
起月日						3/26			4/20		5/9	
日照	1751.1]		1646.5]			2145.7]	1584.9]		1987.5]		1925.1]	1729.8]
平年比	85]		82]			101]	//		103]		99]	85]
0.1時間未満日数	51]		55]			45]	71]		38]		43]	60]
平均風速	2.3		2.5			3.3	2.4	4.5	2.1		3.3	2.7
最大風速	14.9		12.9			18.1	10.9	22.8	10.2		13.7	11.5
風向	ESE		E			E	S	ESE	NE		E	NE
起月日	8/8		8/8			8/8	8/8	8/8	2/26		8/8	2/26
最大瞬間風速	24.2		22.9			28.5	26.5	28.8	18.7		24.1	20.7
風向	E		ENE			E	SSE	ESE	ENE		E	WNW
起月日	8/8		8/8			8/8	8/8	8/8	2/26		8/8	12/17
最多風向	WNW)		WNW)			WNW)	W)	W)	NNE)		WNW)	NE)
10m/s以上日数	9		1			29	1	101	1		15	10
15m/s以上日数	0		0			1	0	8	0		0	0
20m/s以上日数	0		0			0	0	1	0		0	0
30m/s以上日数	0		0			0	0	0	0		0	0
降水	2868.5	4880.5	2857.5	2687.0	2742.0	3126.0	3457.0	3551.5	2799.0	3574.0	3092.0	2605.0
平年比	113	106	103	//	104	119	//	134	104	101	112	103
最大日降水量	105.0	319.5	263.0	135.0	148.0	287.0	170.5	382.0]	171.0	176.5	143.5	168.5]
起月日	7/16	7/10	7/10	7/10	9/16	9/16	9/16	9/16	5/15	6/4	9/16	8/18
最大1時間降水量	32.0	83.5	78.5	48.5	37.5	60.5	65.5	73.5	58.5	53.5	56.5	61.5]
起日 時分	7/17 00:30	7/10 02:52	7/10 02:21	8/08 18:10	9/16 14:25	9/16 14:32	8/08 17:50	7/16 09:03	9/05 14:18	8/08 17:30	9/16 08:51	8/18 10:05
最大10分間降水量	13.0	20.5	19.5	20.0	15.0	23.5	17.5	15.5]	19.5	15.0	15.5	16.5]
起日 時分	7/18 20:32	8/11 16:41	7/10 01:42	8/08 18:04	8/20 08:21	9/16 13:42	8/08 17:45	7/16 08:19	9/05 13:54	8/20 08:48	9/16 08:23	8/21 16:55
1mm以上日数	122	157	131	129	125	127	137	122	134	145	130	140
10mm以上日数	72	92	64	65	66	69	83	72	70	87	72	74
30mm以上日数	33	41	26	29	32	32	39	33	31	41	33	26
50mm以上日数	18	26	17	14	15	17	21	19	17	22	19	13
70mm以上日数	11	18	11	11	11	9	13	13	8	11	12	6
100mm以上日数	3	14	5	2	1	3	5	5	2	5	3	2

アマダスの日照時間は、2021年3月2日に日照計による観測を終了し、気象衛星観測のデータを用いた「推計気象分布（日照時間）」から得る推計値となりました。これにより3月2日に統計切断をしているため、3月の合計値は準正常値、年の合計値と平年比は資料不足値となります。※平年比は3月から12月までの合計値の12か月分の平年比に対する比である。