

おお あめ

こう ずい

大雨、洪水から

み

まも

身を守るには？

小学校高学年用
水戸地方気象台

おお あめ

大雨による

さいがい

災害

どしや

土砂

くずれ

へいせい ねんたいふうだい ごう どしゃさいがい とうきょうと おおしままち
平成25年台風第26号による土砂災害 東京都大島町



へいせい ねんたいふうだい ごう どしゃさいがい ならけん よしのぐん
平成23年台風第12号による土砂災害 奈良県吉野郡



かわ

川の

らん

はん 濼



きぬがわ らん しんすい じょうそうし

鬼怒川のはん濫において浸水した常総市 (平成27年9月11日)

提供：国土交通省関東地方整備局



きぬがわ らん しんすい じょうそうし

鬼怒川のはん濫において浸水した常総市 (平成27年9月11日)

提供：国土交通省関東地方整備局



きぬがわ らんかしよ じょうそうし みさかちょうちさき
鬼怒川のはん濫箇所 (常総市三坂町地先 平成27年9月10日13時27分)
提供：国土交通省関東地方整備局



きぬがわ らんかしょ じょうそうし みさかちょうちさき
鬼怒川のはん濫箇所 (常総市三坂町地先 平成27年9月10日13時27分)
提供：国土交通省関東地方整備局

ひく

と

ち

低い土地の

しん

すい

浸水





道路(どうろ)に水があふれるようなときには、マンホールのふたが水圧(すいあつ)で外(はず)れることがあります☆

水がにごっていると、それに気づかず

てんらく

転落!!

あっという間の

できごとです☆



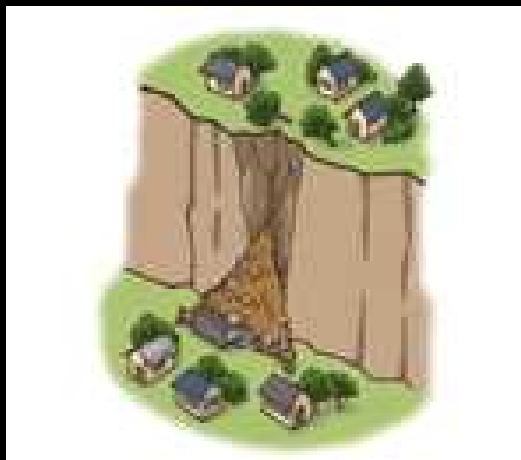
大雨時道路冠水注意

おおあめじどうろかんすいちゆうい



おお あめ さい がい
大雨による災害

どしゃ かわ ぞうすい はんらん ひく とち しんすい
「土砂くずれ」「川の増水・氾濫」「低い土地の浸水」



けがをしたり亡^なくなったりする人^{ひと}がいます。

こころ こうどう ふせ
ちょっとした心^{こころ}がけと行^{こうどう}動^{どう}で防^{ふせ}ぐことができます。

おお あめ こう ずい

大雨、洪水から

み まも

身を守るには？



せい かつ

ち いき し

生活している地域を知る

ちか

なが

✓ 近くに川が流れているか？



しんすい

ふか


✓ 浸水したときの深さは？

きけん

✓ 危険な「がけ」はないか？

ばしょ

✓ ひなん場所はどこ？



ひなん けいろ ひなんばしょ 避難の経路、避難場所の確認 (ハザードマップ)

★水戸市洪水ハザードマップ

別所川・堀井川・堀川・別所川 平成29年最新版

北地区区画

この洪水ハザードマップは、高度気象予報情報や、河川水位情報、内閣府からの災害予測情報に基づいて作成されたものであります。最新の「雨」情報、気象庁からの災害予測情報に基づいて作成されたものであります。最新の「雨」情報、気象庁からの災害予測情報に基づいて作成されたものであります。

この洪水ハザードマップは、高度気象予報情報や、河川水位情報、内閣府からの災害予測情報に基づいて作成されたものであります。最新の「雨」情報、気象庁からの災害予測情報に基づいて作成されたものであります。

この洪水ハザードマップは、高度気象予報情報や、河川水位情報、内閣府からの災害予測情報に基づいて作成されたものであります。最新の「雨」情報、気象庁からの災害予測情報に基づいて作成されたものであります。

洪水浸水想定区域の見方

10m～20m
5m～10m
3m～5m
0.5m～3m
-0.5m

避難所や避難経路、避難するタイミングなどを確認しましょう。

避難所や避難経路、避難するタイミングなどを確認しましょう。

避難所や避難経路、避難するタイミングなどを確認しましょう。

避難所や避難経路、避難するタイミングなどを確認しましょう。

水戸市洪水ハザードマップについて

この洪水ハザードマップは、高度気象予報情報や、河川水位情報、内閣府からの災害予測情報に基づいて作成されたものであります。最新の「雨」情報、気象庁からの災害予測情報に基づいて作成されたものであります。

この洪水ハザードマップは、高度気象予報情報や、河川水位情報、内閣府からの災害予測情報に基づいて作成されたものであります。最新の「雨」情報、気象庁からの災害予測情報に基づいて作成されたものであります。

避難所一覧

施設名	住所	電話番号	備考	電話番号
中央市民センター	229-7002	Q	三ツ木市民センター	223-9568
中央市民センター	229-7002	Q	三ツ木市民センター	223-9568
中央市民センター	229-7002	Q	三ツ木市民センター	223-9568
中央市民センター	229-7002	Q	三ツ木市民センター	223-9568
中央市民センター	229-7002	Q	三ツ木市民センター	223-9568

避難所の利用状況

避難所の利用状況

避難所の利用状況

避難所の利用状況

マイマップ・マイタイムライン

てん き
天気よほうを
き
気にかけよう



たいふうだい ごう
台風第〇〇号が...


おおあめ ぼうふう
→ 大雨、暴風..

たいき じょうたい ふ あんてい
大気の状態が不安定

危険を知らせる 情報

とくべつけいほう
特別警報

いのち まも
命を守る
こうどう
行動



けいほう
警報

はや ひなん
早めの避難
ひなん じゅんび
避難の準備



ちゅういほう
注意報

ひじょうも だ ひん
非常持ち出し品の
てんけん
点検



そな

どう 備えたら いいの？

うち ひと せんせい ちゅうい き

家の人や先生の注意を聞こう



おお あめ こうずい み まも
大雨・洪水から身を守るポイントは

せいかつ ちいき し
①生活している地域を知る！

この3つを
わす
忘れないで

てんき よほう けいほう ちゅういほう
②天気予報や警報・注意報などをチェック！

せんせい いえ ひと い き
③先生や家の人の言うことをしっかり聞く！

おしまい

