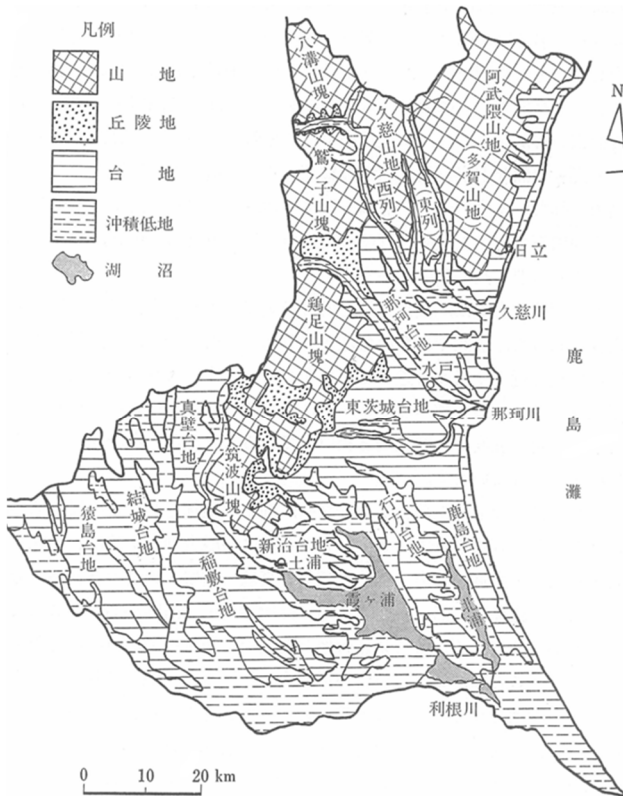


銚田市の地勢と気象

銚田市は、茨城県南東部の鹿行地域に位置する。北は茨城町と大洗町に、南は鹿嶋市に、西は小美玉市と行方市に接している。市の東側は太平洋(鹿島灘)に面しており、市の北部(茨城町及び大洗町との境)には涸沼が、市の南部には北浦がある。また、市の西部を巴川が、市の中央部を銚田川が流れている。北浦は、巴川などが流入する一級河川(国管理)で、鰐川、外浪逆浦、常陸利根川を経て神栖市で利根川と合流する。巴川は、笠間市の愛宕山山根下池を水源とする一級河川(県管理)で、市の中央部で銚田川と共に北浦へ流入する。



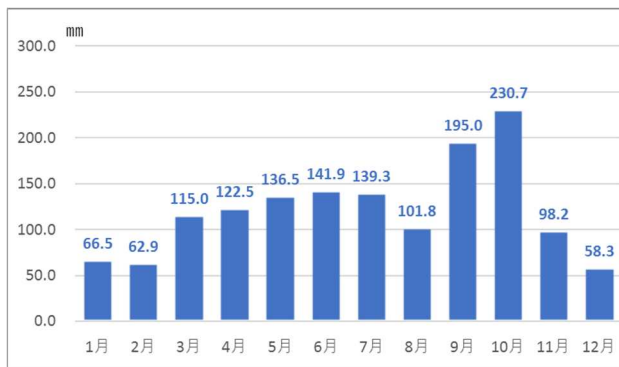
茨城県の地形区分(出典:茨城県 地学のガイド;1977, コロナ社)

地形は、海沿いと北浦沿いが沖積低地で、市の大半は台地(鹿島台地)である。

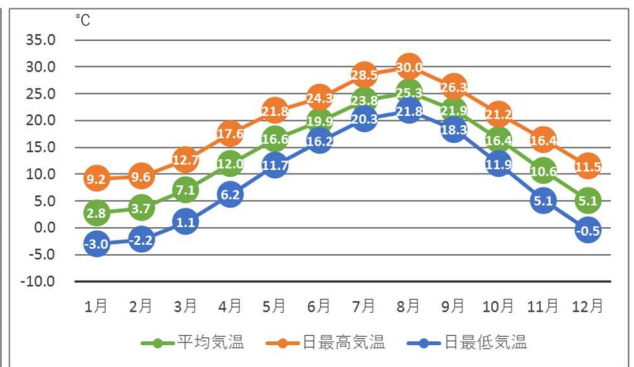
気候は、太平洋側気候で海岸気候の特徴を併せ持つ。夏季は、太平洋高気圧から吹き出す南よりの風の影響で高温多湿となり雨も降りやすい。冬季は、乾いた北西の季節風が吹き、晴天の日が多く、降雪は少ない。

降水は、冬は少なく、春から夏にかけては梅雨前線の影響などで徐々に多くなり、秋は秋雨前線や台風の影響などで更に突出して多くなる。年降水量の平年値(銚田)は 1468.5 mmである。

気温は、夏に 35° C 以上の猛暑、冬に -10° C 以下となることもあるが、平年の気温(銚田)は、夏季の日最高気温が 30.0°C、冬季の日最低気温が -3.0°Cで、年平均気温は 13.8°Cである。



銚田の降水(月ごとの平年値) 1991年~2020年の統計値



銚田の気温(月ごとの平年値) 1991年~2020年の統計値

銚田の平年値・極値はこちらから

https://www.data.jma.go.jp/stats/etm/index.php?prec_no=40&block_no=1245&year=&month=&day=&view=