

# (参考) 昭和51年台風第17号 昭和51年(1976年)9月8日～9月13日

- 台風は長崎県長崎市付近に上陸した後、北東進し福岡市付近から日本海に進み、愛媛県の東予地方を中心に激しい雨となった。また九州の南西海上で台風が停滞し、四国付近に前線が停滞していたため長期間にわたり雨が続き記録的な大雨となった。
  - 今治市、新居浜市、西条市、四国中央市などでは土砂崩れ、河川の氾濫、浸水等が発生した。
- ※ 当時の被害の状況とまったく同じ状況にはならないことに留意。

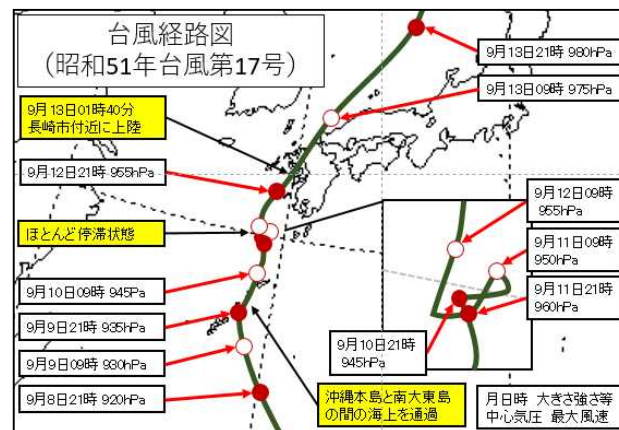
## 被害の状況

死者8名、行方不明者3名、軽傷15名、住家全壊29棟、住家半壊12棟、住家一部損壊9棟、床上浸水264棟、床下浸水4816棟、がけ崩れ等121箇所。

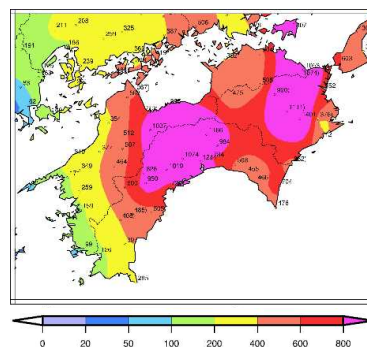
※ 昭和51年9月13日18時現在 愛媛県警災害警備本部資料より

## 当時の降水量 (昭和51年9月8日～13日の期間合計値) ( ): 準正常値

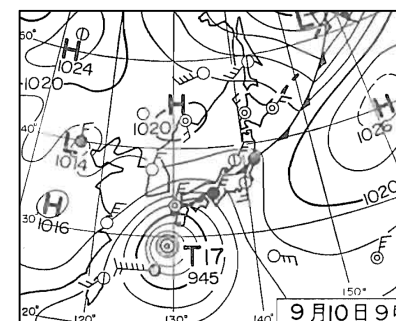
順位	市町村	地点	期間合計値 (mm)
1	西条市	成就社 (ジョウジュシャ)	1160
2	新居浜市	新居浜 (ニイハマ)	949
3	西条市	西条 (サイジョウ)	745)
4	今治市	玉川 (タマガワ)	603
5	上浮穴郡久万高原町	久万 (クマ)	562
6	東温市	上林 (カミハヤシ)	556
7	喜多郡内子町	獅子越峠 (シシゴイトウゲ)	538
8	今治市	大三島 (オオミシマ)	393
9	伊予市	中山 (ナカヤマ)	392
10	大洲市	大洲 (オオズ)	378



## アメダス期間降水量



## 地上天気図



## 気象庁ホームページ 災害をもたらした気象事例

(<https://www.data.jma.go.jp/obd/stats/data/bosai/report/1976/19760908/19760908.html>)