

島根県の気象

令和8年2月

*警報・注意報発表状況以外は速報値です

松江地方気象台

資料の解説

『島根県の気象（2026年版 月報）』は、2026年1年間を通じ、下記の項目を掲載します。
年の途中に掲載項目の変更等を行う場合は、月報に掲載してお知らせします。
『島根県の気象（2026年版 年報）』は『島根県の気象（2026年版 月報）』に準じて作成します。

気象概況

当該月に観測した値や天気図等の資料から、月及び旬毎の気象状況を解説します。

松江・浜田・西郷の気温・降水量・日照時間

松江地方気象台、浜田特別地域気象観測所及び西郷特別地域気象観測所の当該月の観測値のうち、気温・降水量・日照時間とそれらの平年差または平年比及び階級を掲載します。

(1) 観測値の求め方

ア 気温（最小単位：0.1℃）

毎正時の気温（24回）から日平均値を求め、月及び旬毎に平均します。

日最高気温から月及び旬毎に平均します。

日最低気温から月及び旬毎に平均します。

イ 降水量（最小単位：0.5mm）

毎正時の降水量（24回）から日合計値を求め、月及び旬毎に合計します。

ウ 日照時間（最小単位：0.1h）

日照時間を含む毎正時の日照時間から日合計値を求め、月及び旬毎に合計します。

(2) 平年差・平年比・階級の求め方

ア 平年差・平年比

平年差は本年の観測値と平年値との差をいいます。平年比は本年の観測値の平年値に対する比を百分率（％）で表します。なお、平年値は1991年～2020年の30年間の観測値から求めています。

イ 階級

「低い（少ない）」「平年並」「高い（多い）」の階級は、平年値をもとに、これらが等しい割合で各階級に振り分けられる（各階級が10個ずつになる）ように決めます。観測値が1991～2020年の下位または上位10％に相当する場合には、「かなり低い（少ない）」「かなり高い（多い）」と表現します。

(3) 表やグラフの記号の説明

値]：準正常値（対象となる資料数80％以上あります。資料が欠けていない場合と同等に扱います。）

値]：資料不足値（対象となる資料が80％未満です。統計には用いません。）

×：欠測の場合、または欠測のために合計値や平均値等が求められない場合に表示します。

気象分布図及び気象経過図

松江地方気象台と浜田特別地域気象観測所及び西郷特別地域気象観測所を含め島根県内の地域気象観測所（アメダス）の各月の気温、日照時間、降水量の観測結果を掲載します。

地域気象観測所（アメダス）の日照時間は2021年3月2日以降、気象衛星観測のデータを用いた「推計気象分布（日照時間）」から得る推計値ですので、過去データ検索の際は注意してください。

松江・浜田・西郷の日照時間は日照計による観測値です。日照計による観測値と推計値は性質が異なるため、松江・浜田・西郷とアメダスで単純に比較することはできませんので、並記する場合などはご注意ください。

特別警報・警報・注意報の発表状況

松江地方気象台が当該月に発表した特別警報、警報及び注意報の種類と発表または解除した日時を市町村別に示します。

各種情報の発表状況

島根県に発表した情報について、標題及び発表時刻を掲載します。

気象災害

島根県の気象速報を発表した場合は、その旨を掲載します。

目 次

2026 年（令和 8 年）2 月の気象概況	1
松江・浜田・西郷の気温、降水量、日照時間	2
気象経過図	3～4
気象分布図	5～6
特別警報・警報・注意報発表状況	7～10
気象情報等発表状況	10
松江・浜田・西郷の観測値の極値更新（2 月としての値第 1 位）	11
地域気象観測所観測値の極値更新（2 月としての値第 1 位）	11
気象災害	11
情報の案内	11
島根県内気象観測所配置図・島根県地域気象観測所（アメダス）所在地一覧表	12

2026年（令和8年）2月の気象概況

気圧の谷や低気圧、前線等の影響を受けて曇りや雨または雪の日が多かった。中旬以降は高気圧に覆われる時期もあった。2日、7日、8日は大雪になったところがあった。

平均気温は全域で平年より高かった。降水量は全域で平年並、日照時間は東部で平年より多く、西部では平年よりかなり多く、隠岐では平年並だった。

上旬：気圧の谷や寒気、湿った空気の影響を受けて曇りや雪または雨の日が多かった。2日、7日、8日は大雪になったところがあった。平均気温は全域で平年並だった。降水量は東部で平年より多く、西部では平年並、隠岐では平年よりかなり多く、日照時間は東部と隠岐で平年より少なく、西部では平年並だった。

中旬：高気圧と気圧の谷や低気圧、寒気等の影響を交互に受けて、天気は周期的に変わった。平均気温は全域で平年より高かった。降水量は東部と隠岐で平年よりかなり少なく、西部では平年より少なかった。日照時間は全域で平年よりかなり多かった。

下旬：期間の前半は高気圧に覆われて晴れた日が多かった。期間の後半は気圧の谷や前線、寒気等の影響で曇りや雨の日が多かった。平均気温は期間の前半は晴れて暖かい空気に覆われやすく、期間の後半は低気圧や前線に向かって暖かい空気が流れ込みやすかったため、全域で平年よりかなり高かった。降水量は東部と西部で平年より多く、隠岐では平年より少なかった。日照時間は全域で平年並だった。

松江・浜田・西郷の気温、降水量、日照時間※

2026年2月

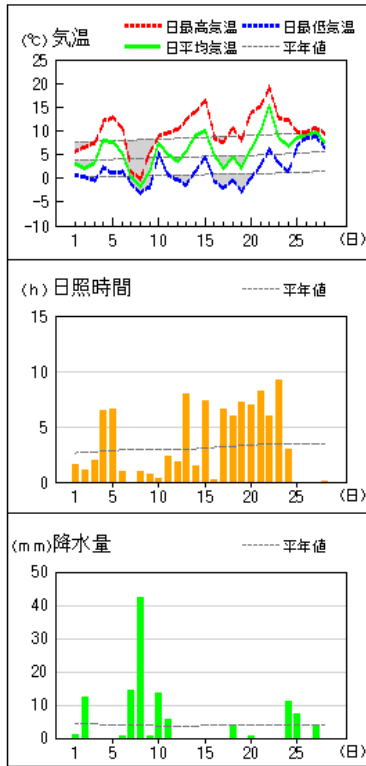
観測要素		地点	松 江			浜 田			西 郷		
			本年	平 年	平年差(比) 階級区分	本年	平 年	平年差(比) 階級区分	本年	平 年	平年差(比) 階級区分
気温(°C)	平均気温	上旬	3.7	4.2	-0.5 低い	6.2	5.9	0.3 平年並	3.7	4.0	-0.3 平年並
		中旬	5.9	4.9	1.0 高い	8.9	6.4	2.5 かなり高い	5.3	4.6	0.7 高い
		下旬	9.8	6.0	3.8 かなり高い	10.9	7.3	3.6 かなり高い	9.4	5.4	4.0 かなり高い
		月	6.3	5.0	1.3 高い	8.5	6.5	2.0 かなり高い	5.9	4.6	1.3 高い
	最高気温 の平均	上旬	7.9	8.3	-0.4 平年並	9.1	9.4	-0.3 平年並	7.1	7.9	-0.8 低い
		中旬	11.8	9.3	2.5 高い	13.1	10.2	2.9 高い	11.1	8.7	2.4 高い
		下旬	14.1	10.7	3.4 かなり高い	15.2	11.6	3.6 かなり高い	12.3	9.5	2.8 かなり高い
		月	11.1	9.4	1.7 高い	12.3	10.3	2.0 高い	10.0	8.6	1.4 高い
	最低気温 の平均	上旬	0.6	0.8	-0.2 平年並	3.4	2.4	1.0 高い	0.5	0.4	0.1 平年並
		中旬	1.3	1.3	0.0 平年並	4.6	2.8	1.8 かなり高い	-0.1	0.8	-0.9 低い
		下旬	5.6	1.9	3.7 かなり高い	6.2	3.2	3.0 かなり高い	5.5	1.3	4.2 かなり高い
		月	2.3	1.3	1.0 高い	4.6	2.8	1.8 かなり高い	1.7	0.8	0.9 高い
降水量(mm)	上旬	63.0	42.9	147% 多い	24.0	26.5	91% 平年並	85.0	41.5	205% かなり多い	
	中旬	8.0	43.1	19% かなり少ない	10.0	29.7	34% 少ない	10.0	36.9	27% かなり少ない	
	下旬	35.0	32.4	108% 平年並	44.0	26.3	167% 多い	22.0	33.5	66% 少ない	
	月	106.0	118.4	90% 平年並	78.0	82.5	95% 平年並	117.0	111.9	105% 平年並	
日照時間(h)	上旬	18.8	26.8	70% 少ない	25.3	26.0	97% 平年並	20.5	28.4	72% 少ない	
	中旬	54.9	30.9	178% かなり多い	63.1	30.9	204% かなり多い	47.8	30.6	156% かなり多い	
	下旬	32.3	31.0	104% 平年並	33.8	32.5	104% 平年並	26.4	28.7	92% 平年並	
	月	106.0	88.6	120% 多い	122.2	89.3	137% かなり多い	94.7	87.7	108% 平年並	

※解説用階級区分（階級区分）の「低い（少ない）」「平年並」「高い（多い）」のそれぞれの出現率は同じ。また、出現率10%の範囲を「かなり」と表し、補足的に用いる。※気温は平年差、降水量と日照時間は平年比（%）

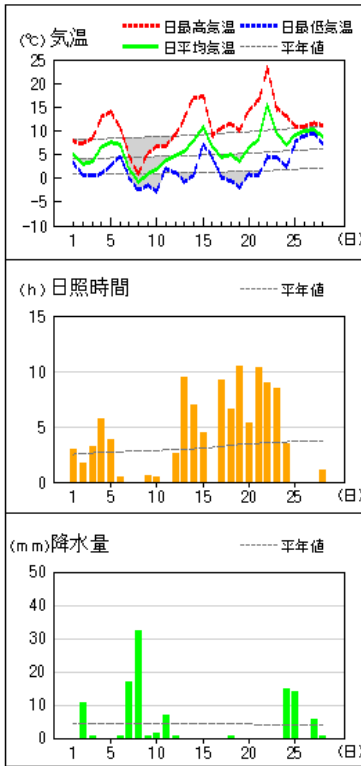
気象経過図

地上気象 気象経過図：2026年02月01日-2026年02月28日

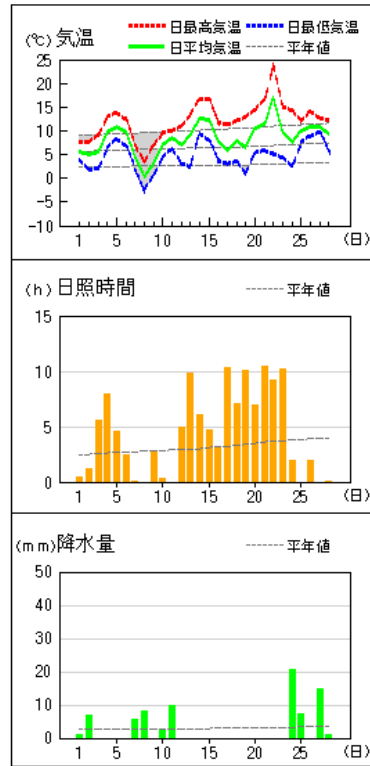
西郷



松江

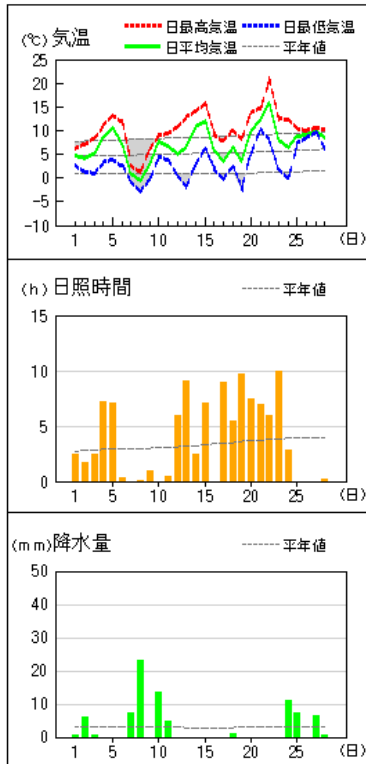


浜田

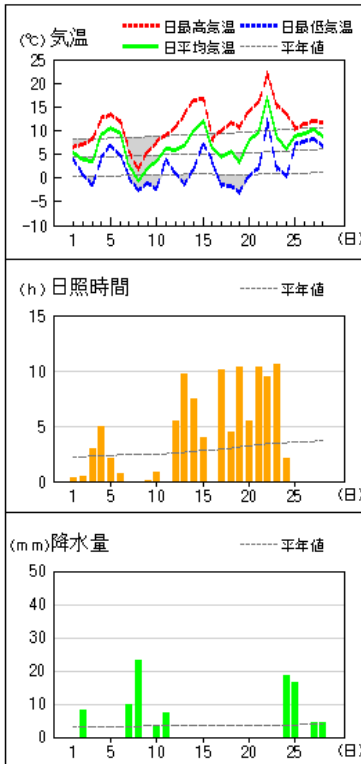


アメダス 気象経過図：2026年02月01日-2026年02月28日

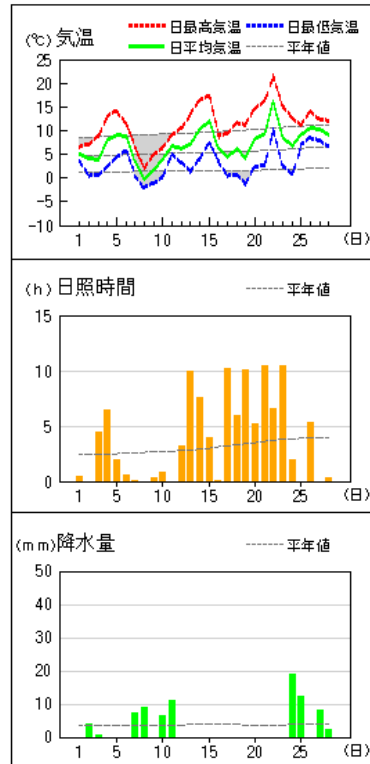
海士



出雲

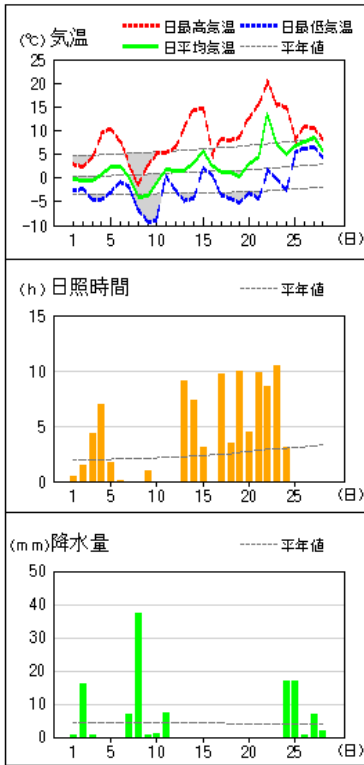


大田

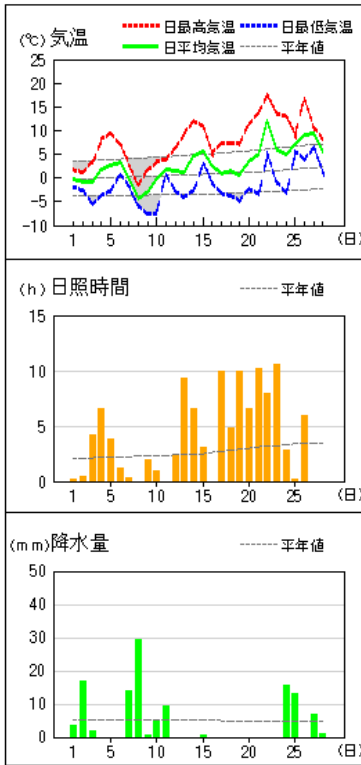


アメダス 気象経過図：2026年02月01日-2026年02月28日

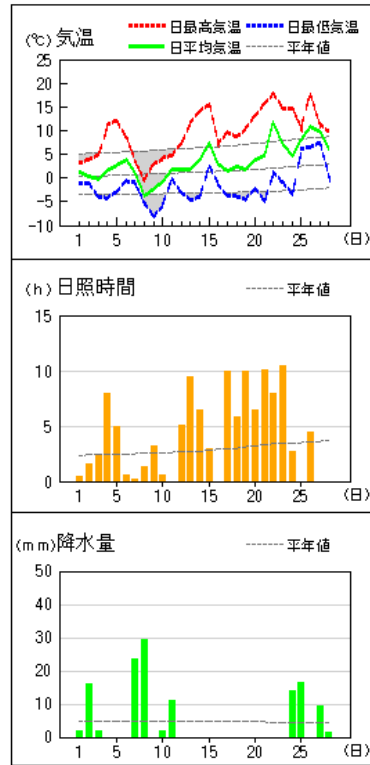
横田



赤名

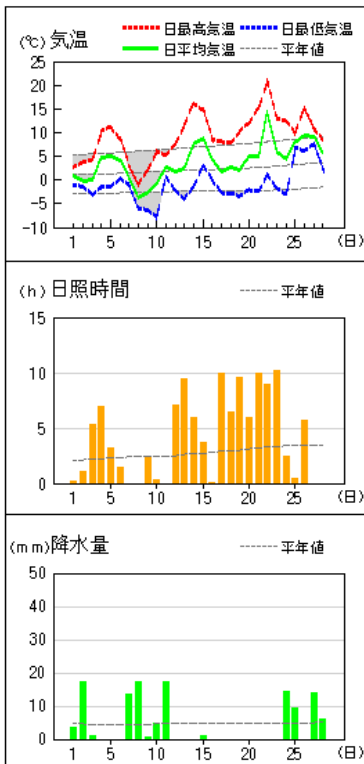


瑞穂

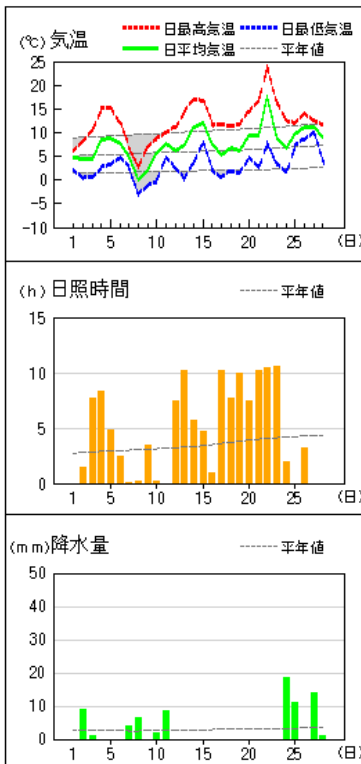


アメダス 気象経過図：2026年02月01日-2026年02月28日

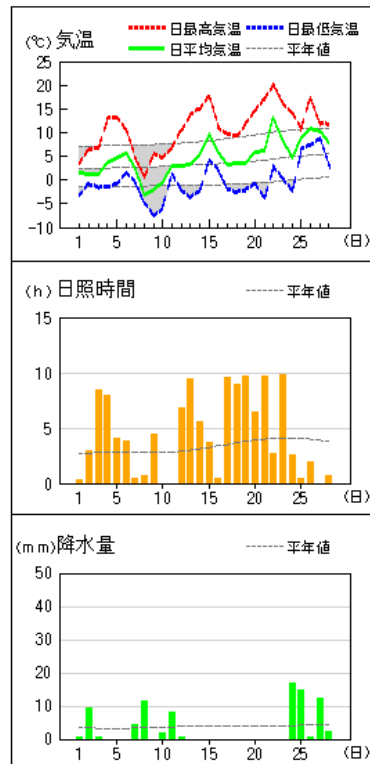
弥栄



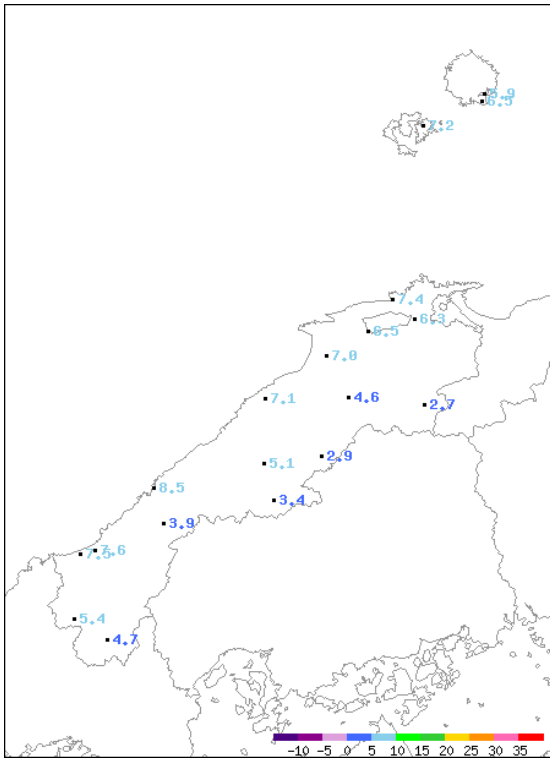
益田



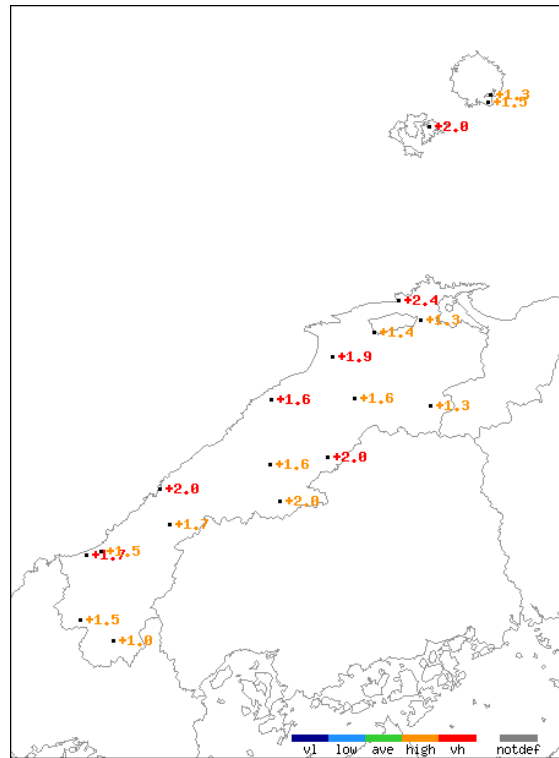
吉賀



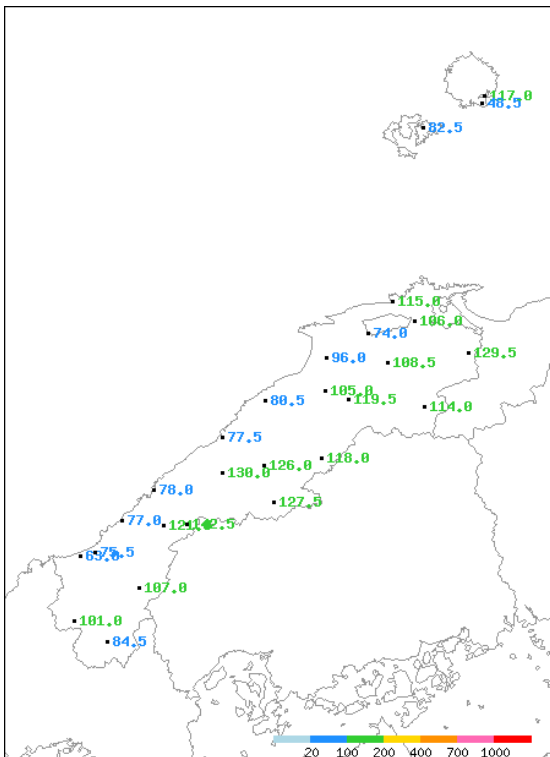
气象分布图 (2月)
月平均气温 (°C)



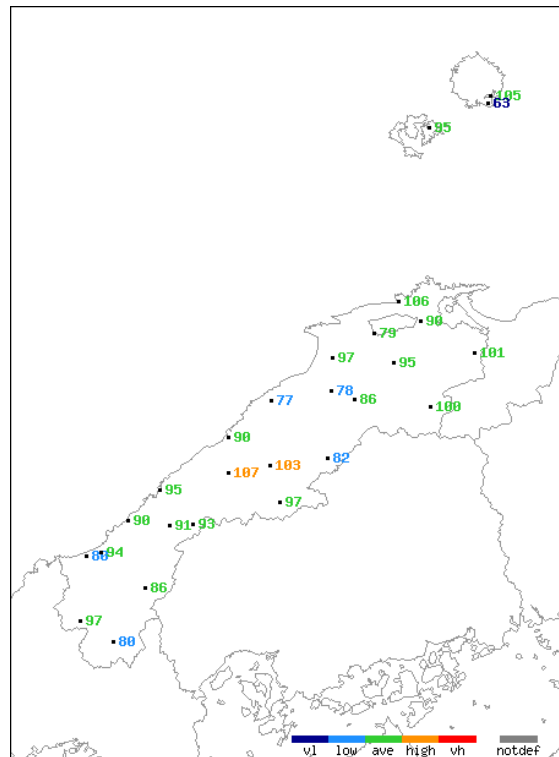
月平均气温年差 (°C)



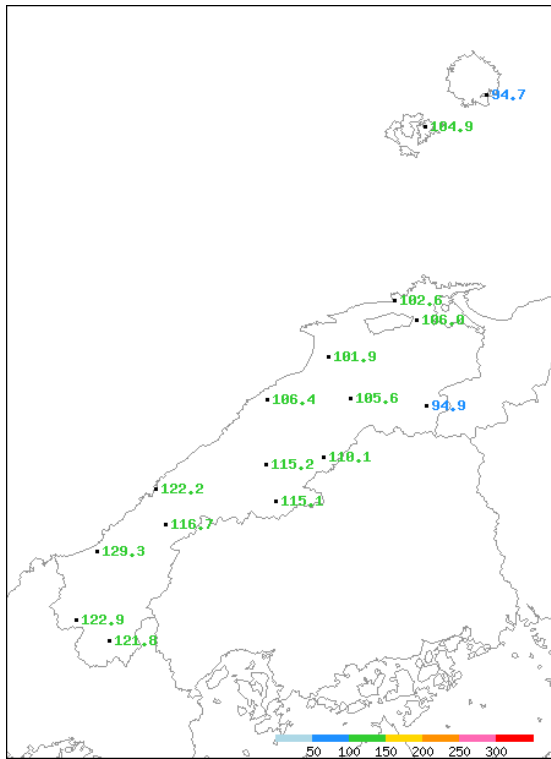
月降水量 (mm)



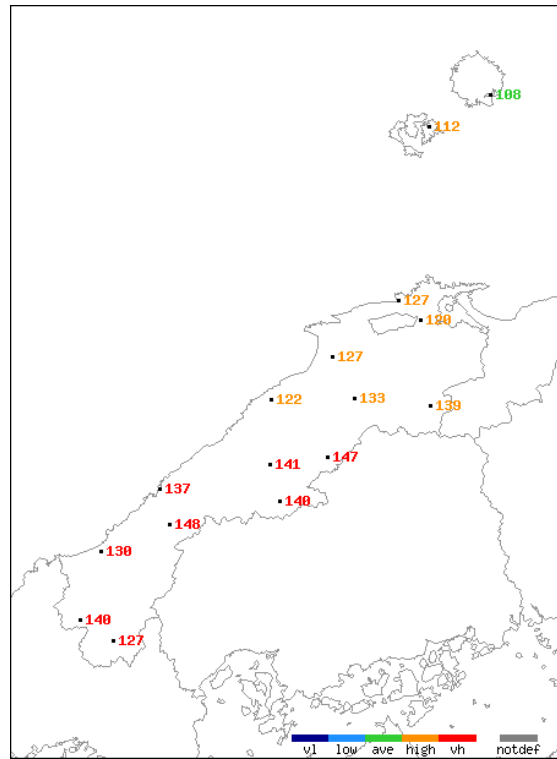
月降水量年比 (%)



月間日照時間 (h)



月間日照時間平年比 (%)



特別警報・警報・注意報発表状況

●：発表 ◇：特別警報から警報 ▽：特別警報から注意報 ▼：警報から注意報 ○：継続 解：解除
 浸：浸水基準 土：土砂基準 土浸：土砂、浸水 斜体字：発表 下線：特別警報から警報

発表時刻	警報・注意報	松江市	安来市	出雲市	雲南市	奥出雲町	飯南町	大田市	川本町	美郷町	邑南町	浜田市	江津市	益田市	津和野町	吉賀町	海士町	西ノ島町	知夫村	隠岐の島町
2月1日 09時44分	波浪注意報																●	●	●	●
	乾燥注意報							○	○	○	○	○	○	○	○	○				
	なだれ注意報		解			○	○													
2月1日 15時32分	波浪注意報																○	○	○	○
	乾燥注意報							○	○	○	○	○	○	○	○	○				
	なだれ注意報					○	○													
2月2日 04時17分	雷注意報	●	●	●	●	●	●	●	●	●	●	●	●	●	●	●	●	●	●	●
	波浪注意報																○	○	○	○
	乾燥注意報							○	○	○	○	○	○	○	○	○				
2月2日 10時10分	なだれ注意報					○	○													
	雷注意報	○	○	○	○	○	○	○	○	○	○	○	○	○	○	○	○	○	○	○
	強風注意報	●		●				●				●	●	●			●	●	●	●
	波浪注意報	●		●				●				●	●	●			○	○	○	○
	乾燥注意報							○	○	○	○	○	○	○	○	○				
2月2日 13時06分	なだれ注意報					○	○													
	雷注意報	○	○	○	○	○	○	○	○	○	○	○	○	○	○	○	○	○	○	○
	強風注意報	○		○				○				○	○	○			○	○	○	○
	波浪注意報	○		○				○				○	○	○			○	○	○	○
	乾燥注意報							解	解	解	解	解	解	解	解	解				
2月2日 15時44分	なだれ注意報					○	○													
	風雪注意報	●		●				●				●	●	●			●	●	●	●
	雷注意報	○	○	○	○	○	○	○	○	○	○	○	○	○	○	○	○	○	○	○
	強風注意報	解		解				解				解	解	解			解	解	解	解
	波浪注意報	○		○				○				○	○	○			○	○	○	○
2月2日 20時42分	なだれ注意報					○	○													
	雷注意報	○	○	○	○	○	○	○	○	○	○	○	○	○	○	○	○	○	○	○
	波浪注意報	○		○				○				○	○	○			○	○	○	○
	着雪注意報							○	○	○	○	○	○	○	○	○				
	大雪注意報										●	●		●						
2月2日 23時28分	雷注意報	○	○	○	○	○	○	○	○	○	○	○	○	○	○	○	○	○	○	○
	波浪注意報	○		○				○				○	○	○			○	○	○	○
	なだれ注意報					○	○													
	着雪注意報							○	○	○	○	○	○	○	○	○				
2月3日 04時29分	大雪注意報										解	解	解	解	解	解	解	解	解	解
	雷注意報	解	解	解	解	解	解	解	解	解	解	解	解	解	解	解	解	解	解	解
	波浪注意報	解		解				解				解	解	解			解	解	解	解
	なだれ注意報		●		●	○	○				●	●		●						
2月3日 15時35分	着雪注意報							解	解	解	解	解	解	解	解	解				
	なだれ注意報		○		○	○	○					解								
2月4日 09時41分	なだれ注意報		解		解	○	○					解								
2月5日 09時35分	なだれ注意報					○	○													
2月5日 13時03分	強風注意報	●	●	●																
	なだれ注意報					○	○													
2月5日 17時52分	強風注意報	解	解	解																
	なだれ注意報					○	○													
2月6日 08時03分	波浪注意報																●	●	●	●
	なだれ注意報					○	○													
2月6日 10時18分	波浪注意報	●		●				●				●	●	●			○	○	○	○
	なだれ注意報					○	○													
2月6日 15時33分	波浪注意報	○		○				○				○	○	○			○	○	○	○
	なだれ注意報					解	解													
2月7日 06時22分	波浪注意報	○		○				○				○	○	○			○	○	○	○
	なだれ注意報					●	●													
2月7日 09時32分	風雪注意報	●	●	●	●	●	●	●	●	●	●	●	●	●	●	●	●	●	●	●
	雷注意報	●	●	●	●	●	●	●	●	●	●	●	●	●	●	●	●	●	●	●
	波浪注意報	○		○				○				○	○	○			○	○	○	○
	なだれ注意報					○	○													
	低温注意報																●	●	●	●

発表時刻	警報・注意報	松江市	安来市	出雲市	雲南市	奥出雲町	飯南町	大田市	川本町	美郷町	邑南町	浜田市	江津市	益田市	津和野町	吉賀町	海士町	西ノ島町	知夫村	隠岐の島町	
2月7日 15時32分	大雪注意報	●	●	●	●	●	●	●	●	●	●	●	●	●	●	●	●	●	●	●	
	風雪注意報	○	○	○	○	○	○	○	○	○	○	○	○	○	○	○	○	○	○	○	
	雷注意報	○	○	○	○	○	○	○	○	○	○	○	○	○	○	○	○	○	○	○	
	波浪注意報			○				○				○	○					○	○	○	
	なだれ注意報					○	○														
	低温注意報																	○	○	○	
	着雪注意報	●	●	●	●	●	●	●	●	●	●	●	●	●	●	●	●	●	●	●	●
2月7日 21時27分	大雪警報																●	●	●	●	
	大雪注意報	○	○	○	○	○	○	○	○	○	○	○	○	○	○	○	○	○	○	○	
	風雪注意報	○	○	○	○	○	○	○	○	○	○	○	○	○	○	○	○	○	○	○	
	雷注意報	○	○	○	○	○	○	○	○	○	○	○	○	○	○	○	○	○	○	○	
	波浪注意報	○		○								○	○					○	○	○	
	なだれ注意報					○	○														
	低温注意報																	○	○	○	
着雪注意報	○	○	○	○	○	○	○	○	○	○	○	○	○	○	○	○	○	○	○	○	
2月8日 03時57分	大雪警報	●	●	●	●	●	●	●	●	●	●	●	●					○	○	○	
	大雪注意報																				
	風雪注意報	○	○	○	○	○	○	○	○	○	○	○	○	○	○	○	○	○	○	○	
	雷注意報	○	○	○	○	○	○	○	○	○	○	○	○	○	○	○	○	○	○	○	
	波浪注意報	○		○				○				○	○					○	○	○	
	なだれ注意報		●			○	○					●									
	低温注意報																	○	○	○	
着雪注意報	○	○	○	○	○	○	○	○	○	○	○	○	○	○	○	○	○	○	○	○	
2月8日 05時46分	大雪警報	○	○	○	○	○	○	○	○	○	○	○	○					○	○	○	
	大雪注意報																				
	風雪注意報	○	○	○	○	○	○	○	○	○	○	○	○	○	○	○	○	○	○	○	
	雷注意報	○	○	○	○	○	○	○	○	○	○	○	○	○	○	○	○	○	○	○	
	波浪注意報	○		○				○				○	○					○	○	○	
	なだれ注意報		○			○	○					○									
	低温注意報																	○	○	○	
着雪注意報	○	○	○	○	○	○	○	○	○	○	○	○	○	○	○	○	○	○	○	○	
2月8日 10時14分	大雪警報	○	○	○	○	○	○	○	○	○	○	○	○					○	○	○	
	大雪注意報																				
	風雪注意報	○	○	○	○	○	○	○	○	○	○	○	○	○	○	○	○	○	○	○	
	雷注意報	○	○	○	○	○	○	○	○	○	○	○	○	○	○	○	○	○	○	○	
	波浪注意報	○		○				○				○	○					○	○	○	
	なだれ注意報	●	○		●	○	○				●	○									
	低温注意報																	○	○	○	
着雪注意報	○	○	○	○	○	○	○	○	○	○	○	○	○	○	○	○	○	○	○	○	
2月8日 15時33分	大雪警報	○	○	○	○	○	○	○	○	○	○	○	○								
	大雪注意報																	▼	▼	▼	▼
	風雪注意報	○	○	○	○	○	○	○	○	○	○	○	○	○	○	○	○	○	○	○	
	雷注意報	○	○	○	○	○	○	○	○	○	○	○	○	○	○	○	○	○	○	○	
	波浪注意報	○		○				○				○	○					○	○	○	
	なだれ注意報	○	○		○	○	○					○									
	低温注意報																	解	解	解	解
着雪注意報	○	○	○	○	○	○	○	○	○	○	○	○	○	○	○	○	○	○	○	○	
2月8日 18時38分	大雪警報				○	○	○														
	大雪注意報	▼	▼	▼				▼	▼	▼	▼	▼	▼	○	○	○	○	○	○	○	
	風雪注意報	○	○	○	○	○	○	○	○	○	○	○	○	○	○	○	○	○	○	○	
	雷注意報	○	○	○	○	○	○	○	○	○	○	○	○	○	○	○	○	○	○	○	
	波浪注意報	○		○				○				○	○					○	○	○	
	なだれ注意報	○	○		○	○	○				○	○									
	着雪注意報	○	○	○	○	○	○	○	○	○	○	○	○	○	○	○	○	○	○	○	○
2月8日 21時34分	大雪注意報	○	○	○	▼	▼	▼	○	○	○	○	○	○	○	○	○	○	解	解	解	解
	風雪注意報	○	○	○	○	○	○	○	○	○	○	○	○	○	○	○	○	○	○	○	○
	雷注意報	○	○	○	○	○	○	○	○	○	○	○	○	○	○	○	○	○	○	○	○
	波浪注意報	○		○				○				○	○					○	○	○	
	なだれ注意報	○	○		○	○	○				○	○									
	低温注意報																				
	着雪注意報	○	○	○	○	○	○	○	○	○	○	○	○	○	○	○	○	○	○	○	○
2月9日 00時07分	大雪注意報	解	解	解	○	○	○	解	解	解	解	解	解	解	解	解	解	解	解	解	
	風雪注意報	解	解	解	解	解	解	解	解	解	解	解	解	解	解	解	解	解	解	解	
	雷注意報	解	解	解	解	解	解	解	解	解	解	解	解	解	解	解	解	解	解	解	
	波浪注意報	○		○				○				○	○					○	○	○	
	なだれ注意報	○	○		○	○	○				○	○									
着雪注意報	解	解	解	○	○	○	解	解	解	解	解	解	解	解	解	解					

発表時刻	警報・注意報	松江市	安来市	出雲市	雲南市	奥出雲町	飯南町	大田市	川本町	美郷町	邑南町	浜田市	江津市	益田市	津和野町	吉賀町	海士町	西ノ島町	知夫村	隠岐の島町	
2月9日 02時44分	大雪注意報				解	解	解														
	波浪注意報	○		○				○				○	○	○			○	○	○	○	
	なだれ注意報	○	○		○	○	○				○	○		●							
	着雪注意報				解	解	解														
2月9日 10時16分	波浪注意報	○		○				○				○	○	○			○	○	○	○	
	なだれ注意報	解	○		○	○	○				解	○		○							
	低温注意報	●	●	●	●	●	●														
2月9日 15時51分	波浪注意報	解		解				解				解	解	解			解	解	解	解	
	なだれ注意報		○		○	○	○					○		○							
	低温注意報	○	○	○	○	○	○														
2月10日 08時19分	なだれ注意報		○		○	○						○		○							
	低温注意報	解	解	解	解	解	解														
2月10日 15時31分	雷注意報	●	●	●	●	●	●	●	●	●	●	●	●	●	●	●	●	●	●	●	
	なだれ注意報		○		○	○	○					解		解							
2月11日 04時06分	雷注意報	○	○	○	○	○	○	○	○	○	○	○	○	○	○	○	○	○	○	○	
	なだれ注意報		○		○	○															
2月11日 16時11分	雷注意報	解	解	解	解	解	解	解	解	解	解	解	解	解	解	解	解	解	解		
2月12日 15時33分	なだれ注意報		○		○	○															
	濃霧注意報	●	●	●	●	●	●	●	●	●	●	●	●	●	●	●					
2月13日 00時36分	なだれ注意報					○	○														
	濃霧注意報	解	解	解	解	解	解	解	解	解	解	解	解	解	解	解					
2月13日 06時53分	なだれ注意報					○	○														
	なだれ注意報					○	○														
2月13日 15時31分	なだれ注意報					○	○														
2月14日 16時06分	なだれ注意報					○	○														
2月15日 15時31分	なだれ注意報					○	○														
2月16日 04時03分	波浪注意報					○	○										●	●	●	●	
	なだれ注意報					○	○										○	○	○	○	
2月16日 09時40分	波浪注意報	●		●			●				●	●	●				○	○	○	○	
	なだれ注意報					○	○														
	低温注意報																●	●	●	●	
2月17日 04時15分	波浪注意報	解		解				解				解	解	解			解	解	解	解	
	なだれ注意報					○	○											○	○	○	○
	低温注意報					○	○											解	解	解	解
2月17日 08時03分	なだれ注意報					○	○														
	低温注意報																	解	解	解	解
2月17日 15時48分	なだれ注意報					○	○														
2月18日 04時10分	強風注意報	●	●	●	●	●	●										●	●	●	●	
	波浪注意報																●	●	●	●	
	なだれ注意報					○	○														
2月18日 10時14分	強風注意報	○	○	○	○	○	○	●				●	●	●			○	○	○	○	
	波浪注意報	●		●			●					●	●	●			○	○	○	○	
	なだれ注意報					○	○														
	風雪注意報	●	●	●	●	●	●	●				●	●	●			●	●	●	●	
2月18日 15時35分	雷注意報																●	●	●	●	
	強風注意報	解	解	解	解	解	解	解				解	解	解			解	解	解	解	
	波浪注意報	○		○				○				○	○	○			○	○	○	○	
	なだれ注意報					○	○														
2月18日 20時41分	風雪注意報	解	解	解	解	解	解	解				解	解	解			解	解	解	解	
	雷注意報																				
	波浪注意報	○		○				○				○	○	○			○	○	○	○	
2月19日 10時15分	なだれ注意報					○	○														
	波浪注意報	○		○				○				○	○	○			○	○	○	○	
2月19日 15時47分	なだれ注意報					○	○														
	波浪注意報	解		解				解				解	解	解			解	解	解	解	
2月20日 15時30分	なだれ注意報					○	○														
2月21日 04時05分	乾燥注意報							●	●	●	●	●	●	●	●	●					
	なだれ注意報					○	○														
2月21日 15時32分	乾燥注意報							○	○	○	○	○	○	○	○	○					
	なだれ注意報					○	○														
	雷注意報	●	●	●	●	●	●	●	●	●	●	●	●	●	●	●	●	●	●	●	
2月22日 09時39分	強風注意報	●	●	●	●	●	●	●	●	●	●	●	●	●	●	●	●	●	●	●	
	波浪注意報																●	●	●	●	
	乾燥注意報							○	○	○	○	○	○	○	○	○					
	なだれ注意報					○	○														

発表時刻	警報・注意報	松江市	安来市	出雲市	雲南市	奥出雲町	飯南町	大田市	川本町	美郷町	邑南町	浜田市	江津市	益田市	津和野町	吉賀町	海士町	西ノ島町	知夫村	隠岐の島町
2月22日 14時19分	雷注意報	○	○	○	○	○	○	○	○	○	○	○	○	○	○	○	○	○	○	○
	強風注意報	○	○	○	○	○	○	○	○	○	○	○	○	○	○	○	○	○	○	○
	波浪注意報	●		●				●				●	●	●			○	○	○	○
	乾燥注意報							○	○	○	○	○	○	○	○	○				
	なだれ注意報						○	○												
2月23日 00時25分	雷注意報	解	解	解	解	解	解	解	解	解	解	解	解	解	解	解	解	解	解	解
	強風注意報	○	○	○	○	○	○	○	解	解	解	○	○	○	解	解	○	○	○	○
	波浪注意報	○		○				○				○	○	○			○	○	○	○
	乾燥注意報							○	○	○	○	○	○	○	○	○				
	なだれ注意報					○	○													
2月23日 03時49分	強風注意報	解	解	解	解	解	解					解	解	解			解	解	解	解
	波浪注意報	○		○				○				○	○	○			○	○	○	○
	乾燥注意報							○	○	○	○	○	○	○	○	○				
	なだれ注意報					○	○													
	波浪注意報	解		解				解				解	解	解			○	○	○	○
2月23日 08時16分	乾燥注意報							○	○	○	○	○	○	○	○	○				
	なだれ注意報					○	○													
	波浪注意報																解	解	解	解
	乾燥注意報							○	○	○	○	○	○	○	○	○				
	なだれ注意報					解	解													
2月23日 18時40分	乾燥注意報							解	解	解	解	解	解	解	解					
2月24日 15時32分	強風注意報	●	●	●				●				●	●	●			●	●	●	●
	波浪注意報							●				●	●	●						
2月25日 04時05分	強風注意報	○	○	○				○				○	○	○			○	○	○	○
	波浪注意報	●		●				○				○	○	○			●	●	●	●
2月25日 10時13分	強風注意報	○	○	○				○				○	○	○			○	○	○	○
	波浪注意報	○		○				○				○	○	○			○	○	○	○
2月25日 17時52分	強風注意報	解	解	解				解				解	解	解			○	○	○	○
	波浪注意報	○		○				○				○	○	○			○	○	○	○
2月25日 23時32分	強風注意報																解	解	解	解
	波浪注意報	○		○				○				○	○	○			○	○	○	○
2月26日 04時13分	波浪注意報	解		解				解				解	解	解			○	○	○	○
2月26日 10時11分	波浪注意報																解	解	解	解

気象情報等発表状況

1 気象情報

情報名	発表日時	
大雪に関する島根県気象情報 第1号	2月6日	05時12分
大雪に関する島根県気象情報 第2号	2月6日	10時49分
大雪に関する島根県気象情報 第3号	2月6日	16時10分
大雪と突風及び落雷に関する島根県気象情報 第4号	2月7日	05時45分
大雪と突風及び落雷に関する島根県気象情報 第5号	2月7日	16時14分
大雪と突風及び落雷に関する島根県気象情報 第6号	2月8日	05時55分
大雪と突風及び落雷に関する島根県気象情報 第7号	2月8日	16時53分
大雪と突風及び落雷に関する島根県気象情報 第8号	2月8日	22時29分
突風と落雷に関する島根県気象情報 第1号	2月21日	16時01分
黄砂に関する島根県気象情報 第1号	2月22日	11時00分

「顕著な大雨に関する気象情報」、「記録的短時間大雨情報」、「顕著な大雪に関する気象情報」、「土砂災害警戒情報」、「指定河川洪水予報」、「竜巻注意情報」、「潮位情報」、「熱中症警戒アラート」は発表していません。

松江・浜田・西郷の観測値の極値更新（2月としての値第1位）

地点名	要素名	値	起日	従来の極値	統計開始
西郷	日最大10分間降水量	4.5 mm	8日	4.5 mm	1940年2月

地域気象観測所観測値の極値更新（2月としての値第1位）

地点名	要素名	値	起日	従来の極値	統計開始
海士	日最大10分間降水量	2.5 mm	10日	2.5 mm	2009年2月
鹿島	日最高気温の高い方から	22.9 °C	22日	22.7 °C	1979年2月
横田	積雪差日合計	48 cm	8日	47 cm	1982年2月
高津	日最高気温の高い方から	23.4 °C	22日	23.1 °C	2003年2月

気象災害

2026/2/7～2/10

災害名	積雪害、その他(雪害)、海上波浪害			
発生地域名	東部 西部 隠岐 局部地域			
気象概況	7日～9日にかけて中国地方に強い寒気が流れ込み、冬型の気圧配置が強まった。そのため、島根県では7日と8日は大雪になったところがあった。また10日朝は松江で最低気温-2.8°Cを観測し、厳しい冷え込みとなった。			
期間中の極値	観測項目	観測値	起時・期間	観測地点
	降雪の深さ日合計最大	36cm	2月8日	松江
	最深積雪	49cm	2月8日	西郷
	最深積雪	64cm	2月8日	横田(a)
積雪差日計0-24	48cm	2月8日	横田(a)	
被害状況	JR西日本によると、8日は島根県内の全路線で運休した。また9日は木次線全線及び山陰線の一部区間で運休した。運休本数は不明。航空便は出雲・隠岐空港で8日は全便が欠航、9日は出雲空港で羽田1便、隠岐2便、福岡4便が欠航した。一畑バスによると、7日は出雲発の大阪線・岡山線の2本、8日、9日は全線で全便の合計122便が運休した。隠岐汽船によると、海上しけのため8日に4便が欠航した。島根県警によると、7日00時から9日09時までに143件のスリップ事故が発生した。また10日06時頃、山陰道安来道路上り線で圧雪凍結とブラックアイスバーンによるスリップが原因とみられる車4台による多重事故が発生し、1名が重傷となった。人的被害では8日に奥出雲町で除雪中の転倒により1名が軽いけがを負った。			

情報の案内

本月報で示す「平年値」の統計期間は1991年～2020年（30年）です。

「島根県の気象」に記載されていない詳細なデータや最新のデータについては気象庁ホームページ <https://www.jma.go.jp/jma/index.html> をご覧ください。

「過去の気象データ検索」ページ

<https://www.data.jma.go.jp/obd/stats/etrn/index.php> では「地点」「年月日」「データの種類」を選択することによって気温、降水量などの観測データが検索できます。

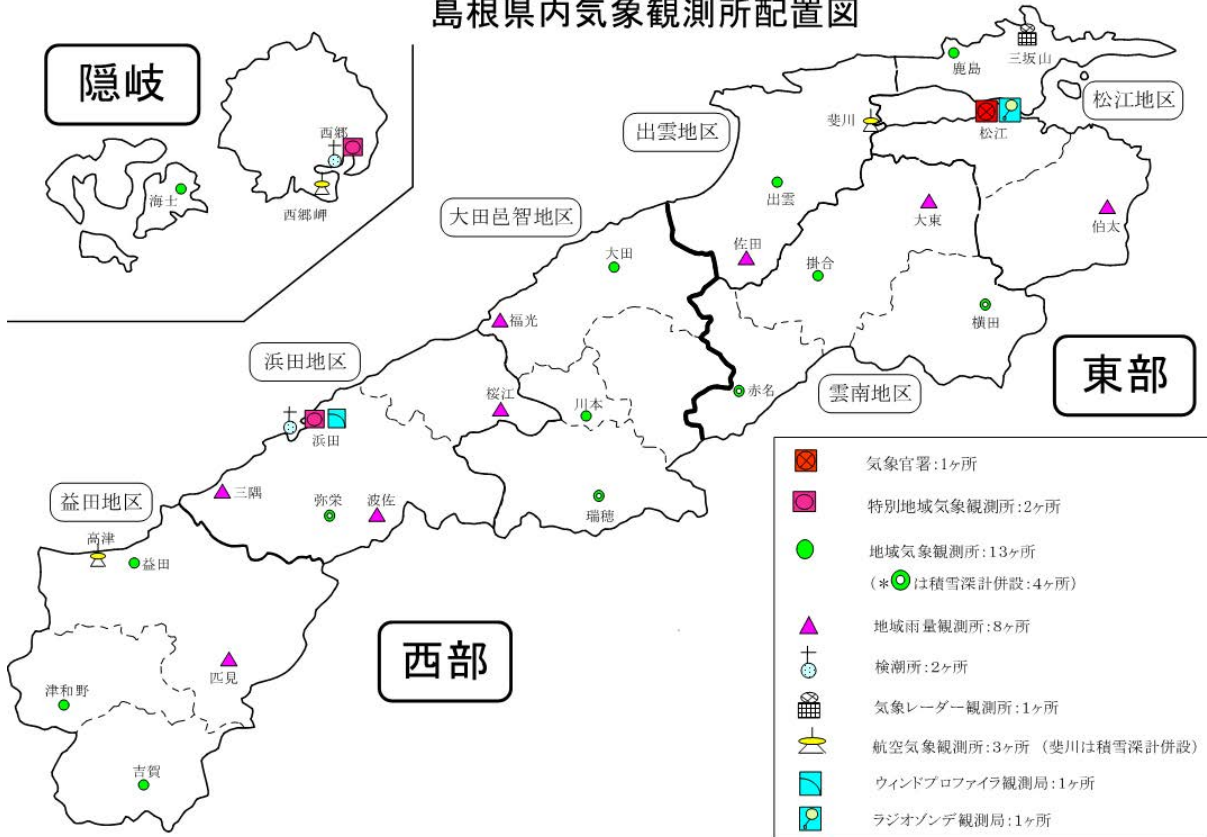
検索ページには、各府県のページ設定があり「島根県」のページは次のとおりです。
https://www.data.jma.go.jp/obd/stats/etrn/select/prefecture.php?prec_no=68
 調べたい「地点」「年月日」を選択し、表示する「データの種類」を選択してください。「地点ごとの観測史上1～10位の値」を選択するとその地点の最新の極値や順位が表示されます。また平年値も検索できます。

「日ごとの値」を検索すると、天気概況「昼（06:00～18:00）」及び「夜（18:00～翌日06:00）」も表示されます「（松江）のみ」。

下記に示した「過去の気象データのダウンロード」ページは気象庁が保有する気象観測データの中から、選択した地点・項目・期間のデータを画面に表示することができます。またデータをCSVファイルとしてダウンロードすることも出来ます。

<https://www.data.jma.go.jp/risk/obsdl/index.php>

島根県内気象観測所配置図



島根県地域気象観測所（アメダス）所在地一覧表

令和6年7月16日現在

観測所	降水量	気温	湿度	日照	風向 風速	積雪	所在地	緯度	経度	海面上 の高さ
西郷	○	○	○	○	○	○	隠岐郡隠岐の島町西町大城ノ一（西郷特別地域気象観測所）	36°12.2'	133°20.0'	27m
西郷岬	○	○					隠岐郡隠岐の島町岬町（隠岐航空気象観測所）	36°10.7'	133°19.4'	80m
海士	○	○	○	△	○		隠岐郡海士町海士	36°05.8'	133°05.8'	3m
鹿島	○	○	○	△	○		松江市鹿島町佐陀本郷	35°31.2'	132°59.0'	3m
斐川	○	○			○	○	出雲市斐川町沖州（出雲航空気象観測所）	35°24.8'	132°53.4'	2m
松江	○	○	○	○	○	○	松江市西津田（松江地方気象台）	35°27.4'	133°03.9'	17m
出雲	○	○	○	△	○		出雲市芦渡町	35°19.9'	132°43.8'	20m
大東	○						雲南市大東町下阿用	35°19.1'	132°57.9'	56m
伯太	○						安来市伯太町西母里	35°21.0'	133°16.4'	23m
佐田	○						出雲市佐田町大呂	35°13.3'	132°43.4'	100m
大田	○	○	○	△	○		大田市大田町大田	35°11.4'	132°29.8'	30m
掛合	○	○	○	△	○		雲南市掛合町掛合	35°11.8'	132°48.9'	215m
横田	○	○	○	△	○	○	仁多郡奥出雲町稲原	35°10.4'	133°06.2'	369m
福光	○						大田市温泉津町福光	35°04.2'	132°20.0'	8m
赤名	○	○	○	△	○	○	飯石郡飯南町下赤名	35°00.1'	132°42.7'	444m
桜江	○						江津市桜江町川戸	34°57.2'	132°20.0'	32m
川本	○	○	○	△	○		邑智郡川本町川本	34°58.6'	132°29.5'	132m
浜田	○	○	○	○	○		浜田市大辻町（浜田特別地域気象観測所）	34°53.8'	132°04.2'	19m
瑞穂	○	○	○	△	○	○	邑智郡邑南町淀原	34°51.2'	132°31.8'	327m
三隅	○						浜田市三隅町西河内	34°47.7'	131°56.9'	9m
弥栄	○	○	○	△	○	○	浜田市弥栄町長安本郷	34°46.6'	132°06.5'	380m
波佐	○						浜田市金城町波佐	34°46.8'	132°11.8'	370m
高津	○	○					益田市内田町（石見航空気象観測所）	34°40.5'	131°47.4'	54m
益田	○	○	○	△	○		益田市乙吉町	34°41.2'	131°51.0'	22m
匹見	○						益田市匹見町匹見	34°34.3'	132°01.0'	259m
津和野	○	○	○	△	○		鹿足郡津和野町森村	34°27.7'	131°46.2'	165m
吉賀	○	○	○	△	○		鹿足郡吉賀町七日市	34°23.5'	131°53.6'	250m

○：実測値 △：推計値