

島根県の気象

2022年（令和4年）9月

*警報・注意報発表状況以外は速報値です

松江地方気象台

資料の解説

『島根県の気象(2022年版 月報)』は、2022年1年間を通じ、下記の項目を掲載します。
年の途中に掲載項目の変更等を行う場合は、月報に掲載してお知らせします。
『島根県の気象(2022年版 年報)』は『島根県の気象(2022年版 月報)』に準じて作成します。

気象概況

松江地方気象台(松江市西津田7-1-11)で当該月に観測した値や天気図等の資料から、月及び旬毎の気象状況を解説します。

松江・浜田・西郷の気温・降水量・日照時間

松江地方気象台、浜田特別地域気象観測所及び西郷特別地域気象観測所の当該月の観測値のうち、気温・降水量・日照時間とそれらの平年差または平年比及び階級を掲載します。

(1) 観測値の求め方

- ア 気温(最小単位:0.1℃)
毎正時の気温(24回)から日平均気温を求め、月及び旬毎に平均します。
- イ 降水量(最小単位:0.5mm)
毎正時の降水量(24回)から日合計値を求め、月及び旬毎に合計します。
- ウ 日照時間(最小単位:0.1h)
可照時間を含む毎正時の日照時間から日合計値を求め、月及び旬毎に合計します。

(2) 平年差・平年比・階級の求め方

- ア 平年差・平年比
平年差は本年の観測値と平年値との差をいいます。平年比は本年の観測値の平年値に対する比を百分率(%)で表します。なお、平年値は1991年～2020年の30年間の観測値から求めています。
- イ 階級
「低い(少ない)」「平年並」「高い(多い)」の階級は、平年値をもとに、これらが等しい割合で各階級に振り分けられる(各階級が10個ずつになる)ように決めます。観測値が1991～2020年の下位または上位10%に相当する場合には、「かなり低い(少ない)」「かなり高い(多い)」と表現します。

気象分布図及び気象経過図

松江地方気象台と浜田特別地域気象観測所及び西郷特別地域気象観測所を含め島根県内の地域気象観測所(アメダス)の当該月の観測結果を掲載します。

地域気象観測所(アメダス)の日照時間は、気象衛星観測のデータを用いた「推計気象分布(日照時間)」から得る推計値です。

松江・浜田・西郷の日照時間は日照計による観測値です。日照計による観測値と推計値は性質が異なるため、松江・浜田・西郷とアメダスで単純に比較することはできませんので、ご注意ください。

特別警報・警報・注意報発表状況

松江地方気象台が当該月に発表した特別警報、警報及び注意報の種類と発表または解除した日時を市町村別に示します。

各種情報発表状況

島根県に発表した情報について、標題及び発表時刻を掲載します。

気象災害

島根県の気象速報を発表した場合は、その旨を掲載します。

目 次

2022 年(令和 4 年)9 月の気象概況	1
松江・浜田・西郷の平均気温、降水量、日照時間	1
気象経過図	2～3
気象分布図	4～5
特別警報・警報・注意報発表状況	6～12
気象情報等発表状況	13～14
松江・浜田・西郷の観測値の極値更新(9 月としての値第 1 位)	15
地域気象観測所観測値の極値更新(9 月としての値第 1 位)	15
気象災害	15～16
情報の案内	16
島根県内気象観測所配置図・島根県地域気象観測所(アメダス)所在地一覧表	17

2022年（令和4年）9月の気象概況

9月は、湿った空気や気圧の谷、台風第11号、第14号の影響を受けて曇りや雨の日が多く、2～3日、6日、11～12日、18～19日、27日は局地的に大雨となったところがあった。
9月としての平均気温は平年より高く、降水量と日照時間は平年と比べて少なくなった。

上旬：前線や湿った空気、台風第11号の影響を受けて曇りや雨の日が多かった。2日～3日、6日は大雨となったところがあった。
平均気温と降水量は平年並、日照時間は平年と比べ少なくなった。

中旬：湿った空気や台風第14号の影響を受けて曇りや雨の日が多かった。11日～12日、18日～19日は大雨となったところがあった。
平均気温は平年と比べてかなり高くなった。降水量は平年並、日照時間は平年と比べて少なくなった。

下旬：気圧の谷や湿った空気の影響で曇りや雨の日が多く、27日は大雨となったところがあった。期間の終わりは高気圧に覆われて晴れて広い範囲で霧が発生した。
平均気温は平年並、降水量は平年と比べて少なくなり、日照時間は平年並となった。

松江・浜田・西郷の平均気温、降水量、日照時間 ※

2022年9月

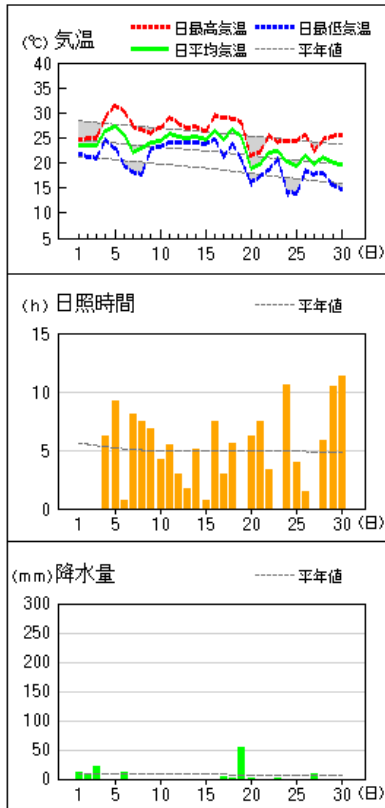
観測要素		地点	松 江			浜 田			西 郷		
			本年	平年	平年差(比) 階級区分	本年	平年	平年差(比) 階級区分	本年	平年	平年差(比) 階級区分
気温(°C)	平均気温	上旬	25.3	24.6	0.7 平年並	24.8	24.5	0.3 平年並	24.3	23.9	0.4 平年並
			25.6	23.1	2.5 かなり高い			2.4 高い			24.8
		下旬	21.0	21.0	0.0 平年並	20.7	20.9	-0.2 平年並	20.6	20.4	0.2 平年並
			23.9	22.9	1.0 高い			23.6			22.8
	最高気温の平均	上旬	28.9	28.9	0.0 平年並	29.0	28.3	0.7 平年並	27.3	27.7	-0.4 平年並
			29.2	27.3	1.9 高い			2.3 高い			27.5
		下旬	25.3	25.2	0.1 平年並	24.9	25.1	-0.2 平年並	24.5	24.3	0.2 平年並
			27.8	27.1	0.7 高い			27.7			26.8
	最低気温の平均	上旬	22.2	21.5	0.7 平年並	21.1	21.2	-0.1 平年並	21.3	20.6	0.7 平年並
			23.1	19.7	3.4 かなり高い			2.3 かなり高い			22.7
		下旬	17.2	17.5	-0.3 平年並	17.1	17.3	-0.2 平年並	17.0	16.7	0.3 平年並
			20.8	19.6	1.2 高い			20.0			19.3
降水量(mm)	上旬	67.0	77.0	87% 平年並	74.0	73.4	101% 平年並	50.5	88.4	57% 平年並	
		26.0	63.4	41% 少ない			55.0			59.3	93% 平年並
	下旬	22.5	63.7	35% 少ない	19.5	59.6	33% 少ない	10.0	72.9	14% かなり少ない	
		115.5	204.1	57% 少ない			148.5			192.2	77% 平年並
日照時間(h)	上旬	29.6	49.7	60% かなり少ない	37.5	55.3	68% 少ない	42.6	51.2	83% 少ない	
		32.3	50.2	64% 少ない			55.7			55.0	101% 平年並
	下旬	46.2	46.3	100% 平年並	53.0	51.5	103% 平年並	54.4	47.2	115% 多い	
		108.1	146.2	74% 少ない			146.2			161.8	90% 少ない

※解説用階級区分(階級区分)の「低い(少ない)」「平年並」「高い(多い)」のそれぞれの出現率は同じ。また、出現率10%の範囲を、「かなり」と表し、補足的に用いる。

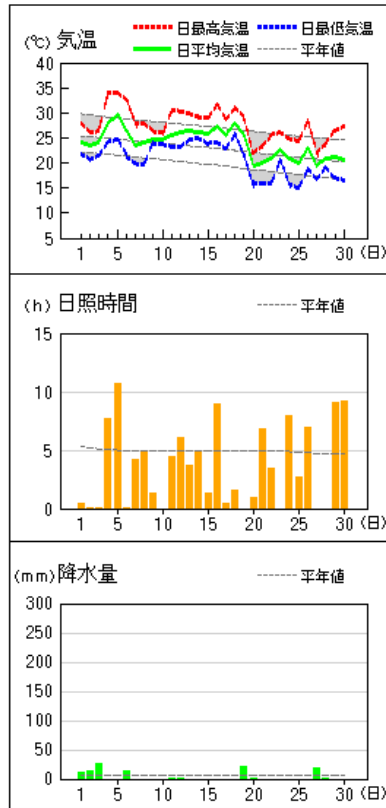
※平均気温は平年差(°C)、降水量と日照時間は平年比(%)

気象経過図(1/2)

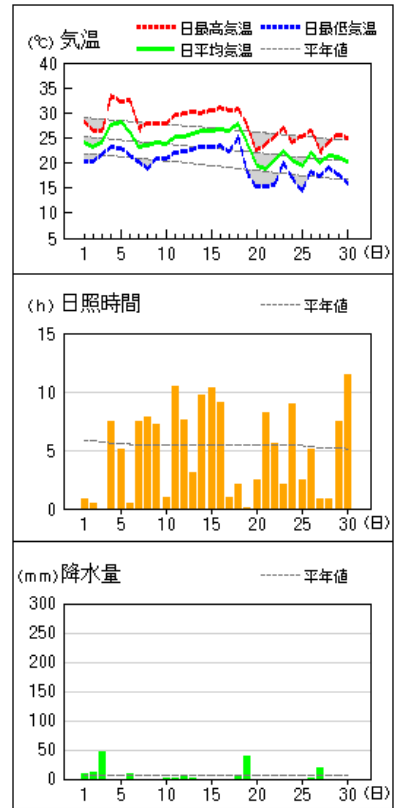
西郷



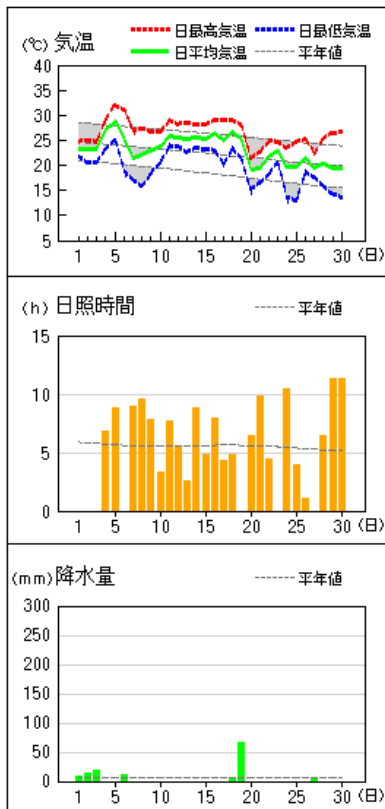
松江



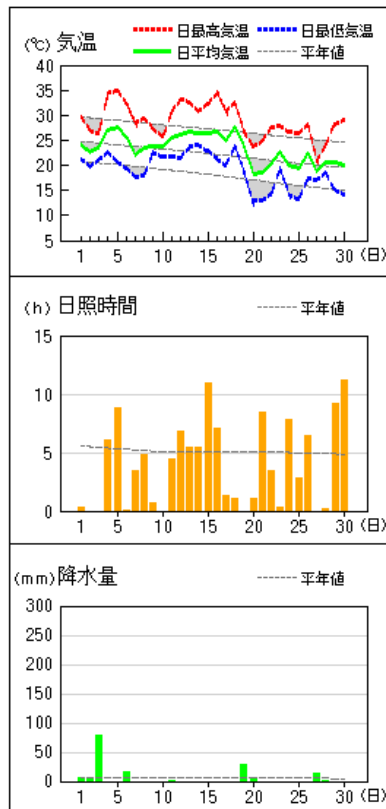
浜田



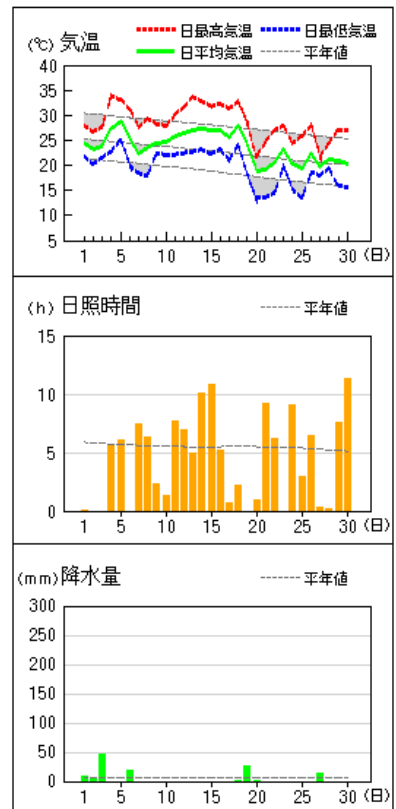
海士



出雲

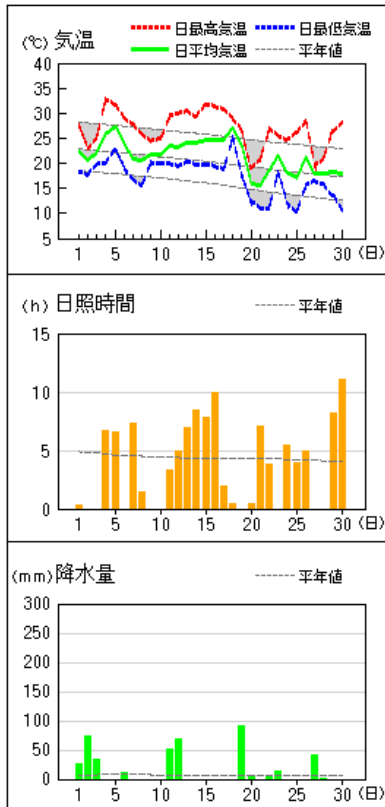


大田

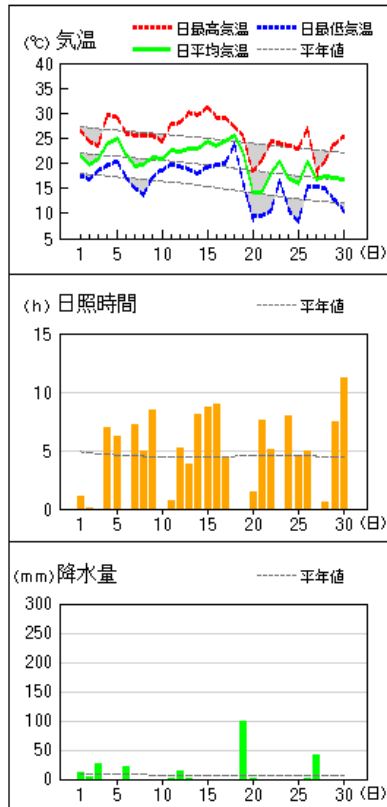


気象経過図(2/2)

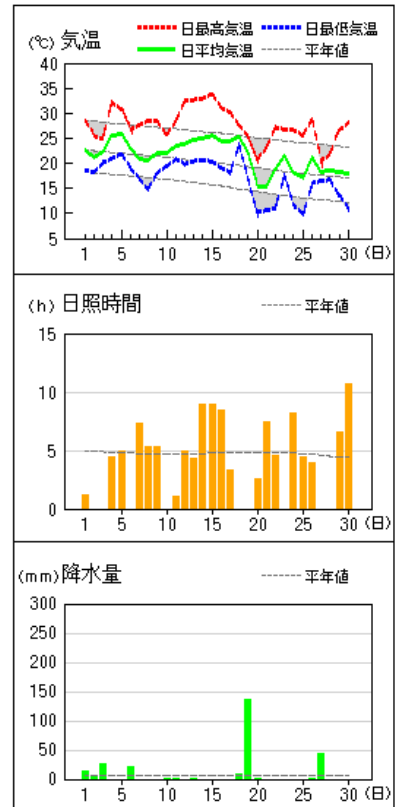
横田



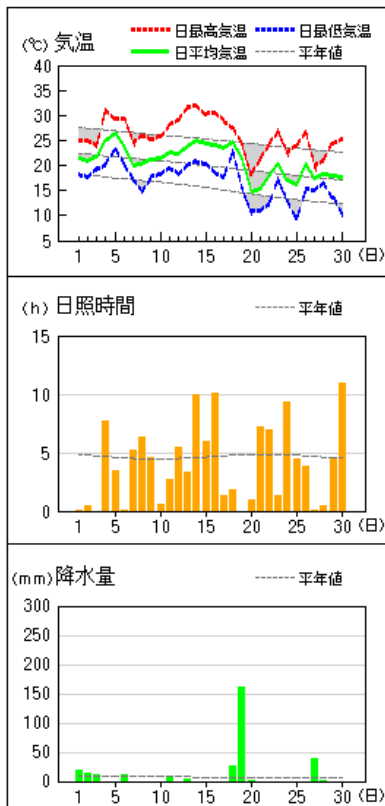
赤名



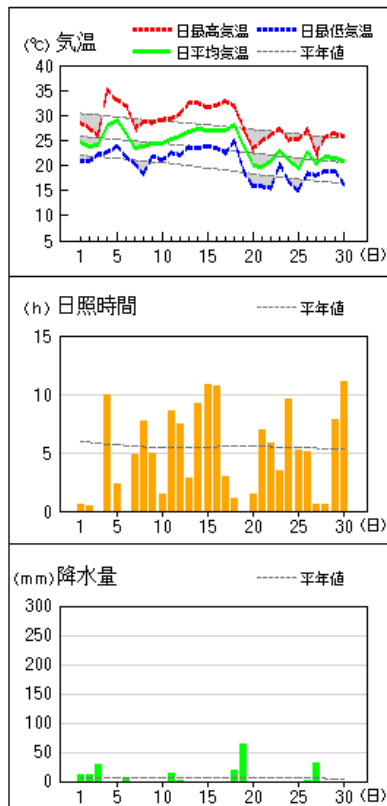
瑞穂



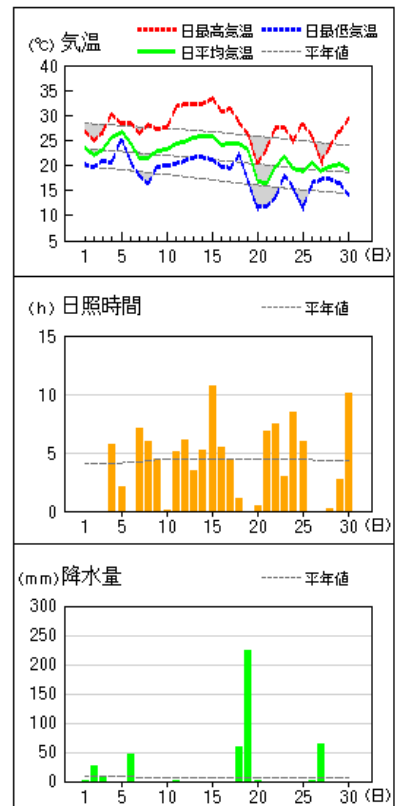
弥栄



益田

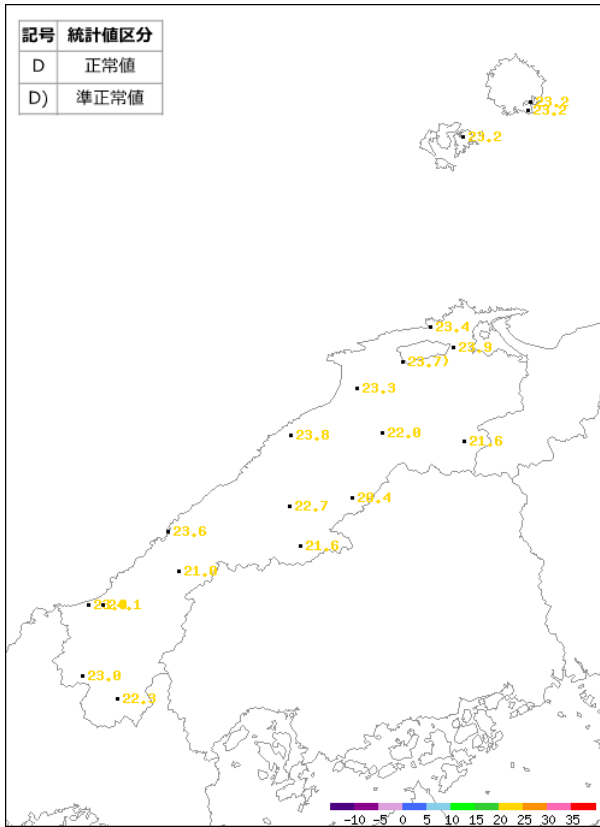


吉賀

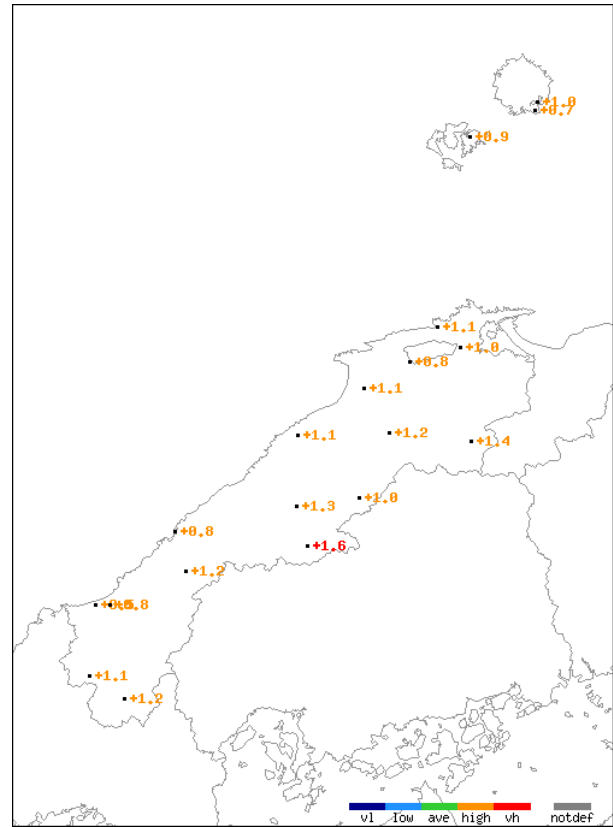


気象分布図

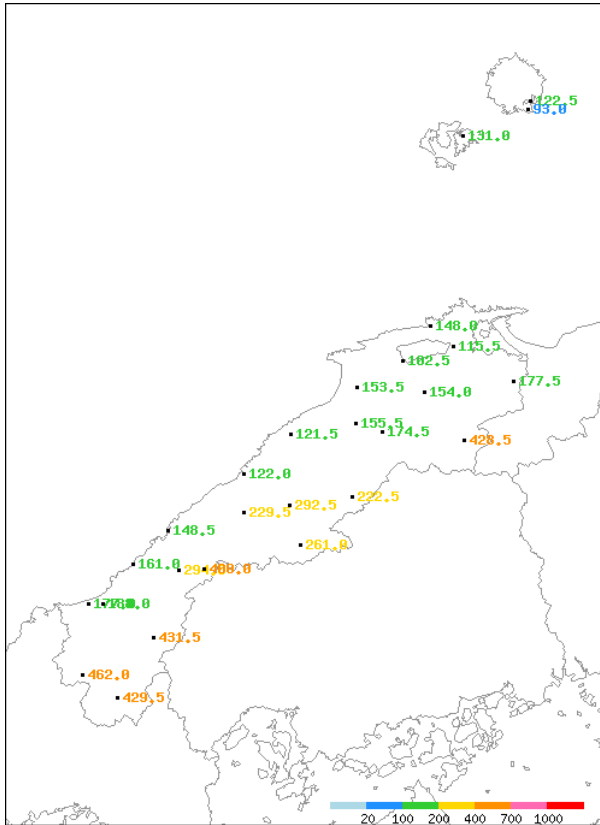
月平均気温(°C)



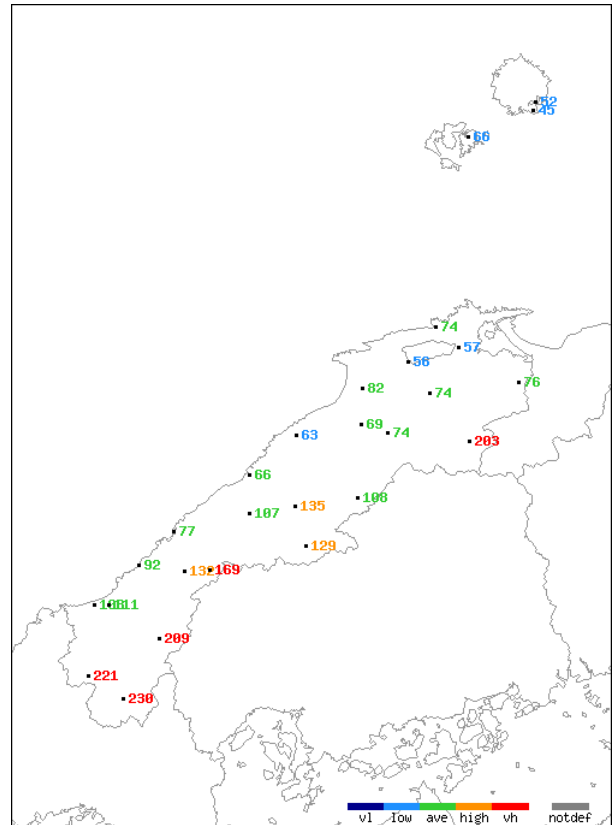
月平均気温平年差(°C)



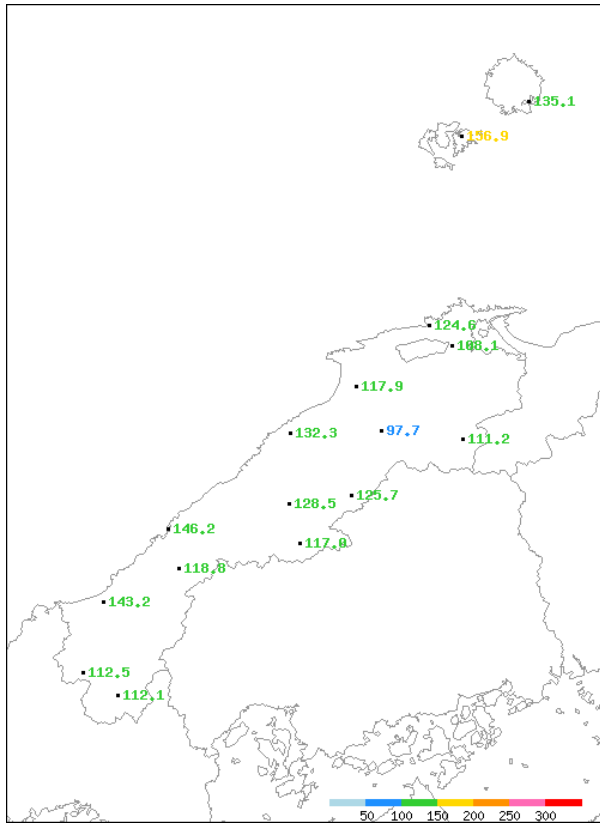
月降水量(mm)



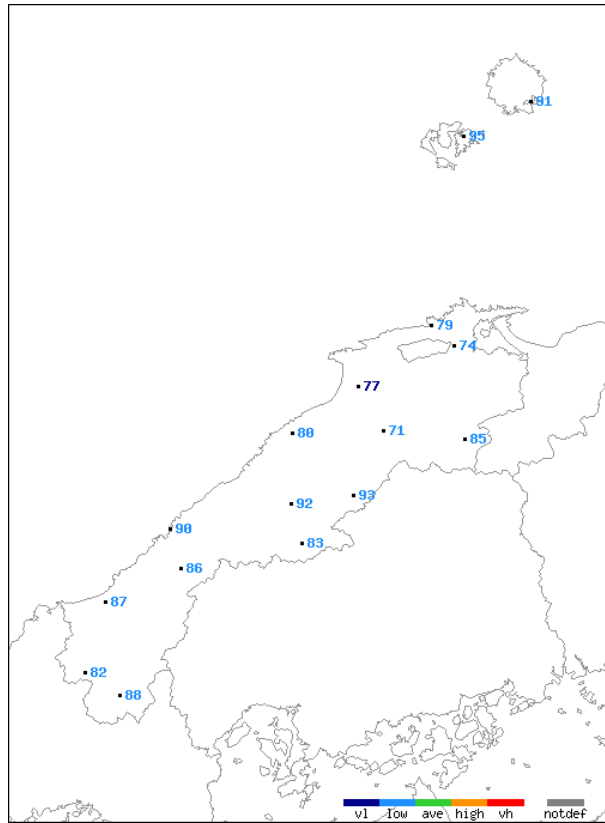
月降水量平年比(%)



月日照時間(h)



月日照時間平年比(%)



特別警報・警報・注意報発表状況

●：発表 ◇：特別警報から警報 ▽：特別警報から注意報 ▼：警報から注意報 ○：継続 解：解除
 浸：浸水害 土：土砂災害 土浸：土砂災害、浸水害 斜体字：発表 下線：特別警報から警報

発表時刻	警報・注意報	松江市	安来市	出雲市	雲南市	奥出雲町	飯南町	大田市	川本町	美郷町	邑南町	浜田市	江津市	益田市	津和野町	吉賀町	海士町	西ノ島町	知夫村	隠岐の島町
9/1 00:08	雷注意報	○	○	○	○	○	○	○	○	○	○	○	○	○	○	○	○	○	○	○
	高潮注意報																●	●	●	●
9/1 03:24	雷注意報	○	○	○	○	○	○	○	○	○	○	○	○	○	○	○	○	○	○	○
	高潮注意報																○	○	○	○
9/1 04:46	大雨注意報				●	●														
	雷注意報	○	○	○	○	○	○	○	○	○	○	○	○	○	○	○				
	高潮注意報																○	○	○	○
9/1 06:32	大雨注意報				○	○														
	雷注意報	○	○	○	○	○	○	○	○	○	○	○	○	○	○	○				
	高潮注意報																解	解	解	解
9/1 16:08	大雨注意報				○	○			●	●										
	雷注意報	○	○	○	○	○	○	○	○	○	○	○	○	○	○	○				
9/1 20:32	大雨注意報				○	○			○	○										
	雷注意報	○	○	○	○	○	○	○	○	○	○	○	○	○	○	○				
9/2 04:13	大雨注意報				解	解			解	解										
	雷注意報	解	解	解	解	解	解	解	解	解	解	解	解	解	解	解				
	強風注意報			●																
9/2 16:15	強風注意報			○																
	大雨注意報					●														
9/2 20:04	強風注意報			解																
	大雨注意報					○														
9/2 22:05	洪水注意報					●														
	大雨注意報					○					●									
9/2 23:36	雷注意報	●	●	●	●	●	●	●	●	●	●	●	●	●	●	●				
	洪水注意報					○														
	大雨注意報					○			●	●	○									
9/3 00:21	雷注意報	○	○	○	○	○	○	○	○	○	○	○	○	○	○	○				
	洪水注意報					○														
	大雨警報									土										
9/3 00:46	大雨注意報					○			○		○									
	雷注意報	○	○	○	○	○	○	○	○	○	○	○	○	○	○	○				
	洪水注意報					○														
	大雨警報									土										
9/3 01:06	大雨注意報					○			○		○			●						
	雷注意報	○	○	○	○	○	○	○	○	○	○	○	○	○	○	○				
	洪水注意報					○			●											
	大雨警報									土										
9/3 01:30	大雨注意報					○		●	○		○	●	●	○						
	雷注意報	○	○	○	○	○	○	○	○	○	○	○	○	○	○	○				
	洪水注意報					○			○											
	大雨警報									土				浸						
9/3 02:06	大雨注意報		●	●	●	○	●	○	○		○	○	○	○	○	○	○			
	雷注意報	○	○	○	○	○	○	○	○	○	○	○	○	○	○	○				
	洪水注意報			●	●	○		●	○	●										
	大雨警報				土浸					土				浸						
9/3 02:32	大雨注意報	●	○		○	○	○	○	○		○	○	○	○	○	○				
	雷注意報	○	○	○	○	○	○	○	○	○	○	○	○	○	○	○				
	洪水注意報			○	○	○		○	○											
	大雨警報				土浸					土				浸						
9/3 02:49	洪水警報			●																
	大雨注意報	○	○		○	○	○	○	○		○		○		○					
	雷注意報	○	○	○	○	○	○	○	○	○	○	○	○	○	○	○				
	洪水注意報			○	○	○		○	○											
9/3 03:09	大雨警報				土浸					土			浸	浸	浸					
	洪水警報			○																
	大雨注意報	○	○		○	○	○	○	○		○		○		○					
	雷注意報	○	○	○	○	○	○	○	○	○	○	○	○	○	○	○	○	○	○	○
9/3 03:15	洪水注意報				○	○		○	○											
	大雨警報				土浸					土			浸	浸	浸					
	洪水警報			○								●								
	大雨注意報	○	○		○	○	○	○	○		○		○		○					
9/3 03:15	雷注意報	○	○	○	○	○	○	○	○	○	○	○	○	○	○	○	○	○	○	○
	洪水注意報				○	○		○	○					●						

発表時刻	警報・注意報	松江市	安来市	出雲市	雲南市	奥出雲町	飯南町	大田市	川本町	美郷町	邑南町	浜田市	江津市	益田市	津和野町	吉賀町	海士町	西ノ島町	知夫村	隠岐の島町
9/3 03:23	大雨警報			土浸						土		浸	浸	浸						
	洪水警報			○								○								
	大雨注意報	○	○		○	○	○	○	○		○				○					
	雷注意報	○	○	○	○	○	○	○	○	○	○	○	○	○	○	○	○	○	○	○
	洪水注意報				○	○		○	○	○			●	○						
9/3 03:47	大雨警報			土浸						土		浸	浸							
	洪水警報			○								○								
	大雨注意報	○	○		○	○	○	○	○		○			▼	○					
	雷注意報	○	○	○	○	○	○	○	○	○	○	○	○	○	○	○	○	○	○	○
	洪水注意報				○	○	●	○	○	○			○	○						
9/3 04:34	大雨警報			土浸						土		浸	浸							
	洪水警報			○								○								
	大雨注意報	○	○		○	○	○	○	○		○			○	○					
	雷注意報	○	○	○	○	○	○	○	○	○	○	○	○	○	○	○	○	○	○	○
	洪水注意報	●			○	○	○	○	○	○			○	○						
9/3 04:53	大雨警報			土浸						土		浸	浸							
	洪水警報			○								○								
	大雨注意報	○	○		○	○	○	○	○		○			○	○					
	雷注意報	○	○	○	○	○	○	○	○	○	○	○	○	○	○	○	○	○	○	○
	洪水注意報	○			○	○	○	○	○	○			○	○						
9/3 05:09	大雨警報			土浸						土										
	洪水警報			○																
	大雨注意報	○	○		○		○	○	○		○	▼	▼	○	○					
	雷注意報	○	○	○	○	○	○	○	○	○	○	○	○	○	○	○	○	○	○	○
	洪水注意報	○			○	○	○	○	○	○		▼	○	○						
9/3 05:49	大雨警報			土浸						土										
	洪水警報			○																
	大雨注意報	○	○		○		○	○	○	▼	○	○	○	○	○					
	雷注意報	○	○	○	○	○	○	○	○	○	○	○	○	○	○	○	○	○	○	○
	洪水注意報	○			○	○	○	○	○	○		○	○	○						
9/3 06:38	大雨警報			土浸						土										
	洪水警報			○																
	大雨注意報	○	○		○		○	○	○	○	○	○	○	○	○					
	雷注意報	○	○	○	○	○	○	○	○	○	○	○	○	○	○	○	○	○	○	○
	洪水注意報	○	●		○	○	○	○	○	○		○	○	○						
9/3 07:16	大雨警報									土										
	大雨注意報	○	○	▼	○		○	○	○	○	○	○	○	○	○					
	雷注意報	○	○	○	○	○	○	○	○	○	○	○	○	○	○	○	○	○	○	○
	洪水注意報	○	○	▼	○	○	○	○	○	○		○	○	○						
	大雨警報									土										
9/3 08:18	大雨警報									土										
	大雨注意報	○	○	○	○		○	○	○	○	○	○	○	○	○					
	雷注意報	○	○	○	○	○	○	○	○	○	○	○	○	○	○	○	○	○	○	○
	洪水注意報	○	○	○	○	○	○	○	○	○		○	○	○						
	大雨警報									土										
9/3 09:06	大雨警報									土										
	大雨注意報	○	○	○	○		○	○	○	○	○	○	○	○	○	○	○	○	○	○
	雷注意報	○	○	○	○	○	○	○	○	○	○	○	○	○	○	○	○	○	○	○
	洪水注意報	解	解	○	○	解	解	解	○	○		解	○	解						
	大雨警報									土										
9/3 11:36	大雨警報									土										
	大雨注意報	○	○	○	○		○	○	○	○	○	○	○	○	○	○	○	○	○	○
	雷注意報	○	○	○	○	○	○	○	○	○	○	○	○	○	○	○	○	○	○	○
	洪水注意報	○	○	○	○	○	○	○	○	○		○	○	○						
	大雨注意報	○	○	○	○	▼	○	○	○	○	○	○	○	○	○					
9/3 16:18	大雨注意報	○	○	○	○	○	○	○	○	○	○	○	○	○	○	○	○	○	○	○
	雷注意報	○	○	○	○	○	○	○	○	○	○	○	○	○	○	○	○	○	○	○
	洪水注意報			解	解				解	解			解							
	大雨注意報	解	解	解	解	○	解	解	解	○	解	解	解		解					
	雷注意報	○	○	○	○	○	○	○	○	○	○	○	○	○	○	○	○	○	○	○
9/3 23:10	大雨注意報									解										
	雷注意報	解	解	解	解	解	解	解	解	解	解	解	解	解	解	解	解	解	解	解
	高潮注意報	●	●	●				●				●	●	●						
	高潮注意報	○	○	○				○				○	○	○				●	●	●
	高潮注意報	解	解	解				解				解	解	解			解	解	解	解
9/5 16:13	強風注意報	●	●	●	●	●	●	●	●	●	●	●	●	●	●	●	●	●	●	●
	高潮注意報	●	●	●				●				●	●	●			●	●	●	●

発表時刻	警報・注意報	松江市	安来市	出雲市	雲南市	奥出雲町	飯南町	大田市	川本町	美郷町	邑南町	浜田市	江津市	益田市	津和野町	吉賀町	海士町	西ノ島町	知夫村	隠岐の島町
9/5 18:20	雷注意報							●	●	●	●	●	●	●	●	●				
	強風注意報	○	○	○	○	○	○	○	○	○	○	○	○	○	○	○	○	○	○	○
	波浪注意報							●				●	●	●			●	●	●	●
	高潮注意報	○	○	○				○				○	○	○			○	○	○	○
9/5 21:05	雷注意報							○	○	○	○	○	○	○	○	○				
	強風注意報	○	○	○	○	○	○	○	○	○	○	○	○	○	○	○	○	○	○	○
	波浪注意報	●		●				○	○	○	○	○	○	○	○	○	○	○	○	○
	高潮注意報	○	○	○				○				○	○	○			○	○	○	○
9/6 02:36	暴風警報	●	●	●	●	●	●	●	●	●	●	●	●	●	●	●	●	●	●	●
	波浪警報							●				●	●	●						
	高潮警報			●				●				●	●	●			●	●	●	●
	雷注意報	●	●	●	●	●	●	○	○	○	○	○	○	○	○	○	●	●	●	●
	波浪注意報	○		○													○	○	○	○
	高潮注意報	○	○																	
9/6 04:15	暴風警報	○	○	○	○	○	○	○	○	○	○	○	○	○	○	○	○	○	○	○
	波浪警報	●		●				○				○	○	○			●	●	●	●
	高潮警報			○				○				○	○	○			○	○	○	○
	大雨注意報												●	●	●					
	雷注意報	○	○	○	○	○	○	○	○	○	○	○	○	○	○	○	○	○	○	○
	高潮注意報	○	○																	
9/6 10:13	暴風警報	○	○	○	○	○	○	○	○	○	○	○	○	○	○	○	○	○	○	○
	波浪警報	○		○				○				○	○	○			○	○	○	○
	高潮警報			○				○				○	○	○			○	○	○	○
	大雨注意報													解	解	解				
	雷注意報	○	○	○	○	○	○	○	○	○	○	○	○	○	○	○	○	○	○	○
	高潮注意報	○	○																	
9/6 14:58	波浪警報																○	○	○	○
	雷注意報	○	○	○	○	○	○	○	○	○	○	○	○	○	○	○	○	○	○	○
	強風注意報	▼	▼	▼	▼	▼	▼	▼	▼	▼	▼	▼	▼	▼	▼	▼	▼	▼	▼	▼
	波浪注意報	▼		▼				▼				▼	▼	▼				▼	▼	▼
	高潮注意報	○	○	▼				▼				▼	▼	▼			▼	▼	▼	▼
9/6 16:08	波浪警報																○	○	○	○
	雷注意報	解	解	解	解	解	解	解	解	解	解	解	解	解	解	解	解	解	解	解
	強風注意報	○	○	○	○	○	○	○	○	○	○	○	○	○	○	○	○	○	○	○
	波浪注意報	○		○				○				○	○	○						
9/6 18:05	高潮注意報	○	○	○				○				○	○	○			○	○	○	○
	強風注意報	○	○	○	○	○	○	○	○	○	○	○	○	○	○	○	○	○	○	○
	波浪注意報	○		○				○				○	○	○			▼	▼	▼	▼
9/6 19:27	高潮注意報	○	○	○				○				○	○	○			○	○	○	○
	強風注意報	解	解	解	解	解	解	解	解	解	解	解	解	解	解	解	解	解	解	解
	波浪注意報	○		○				○				○	○	○			○	○	○	○
9/7 04:09	高潮注意報	○	○	○				○				○	○	○			○	○	○	○
	波浪注意報	解		解				解				解	解	解			解	解	解	解
9/7 11:34	高潮注意報	解	解	解				解				解	解	解			解	解	解	解
9/8 04:31	高潮注意報																●	●	●	●
9/8 09:03	高潮注意報											●	●	●			解	解	解	解
9/8 14:03	高潮注意報											解	解	解						
9/9 04:15	高潮注意報											●	●	●						
9/9 13:56	高潮注意報											解	解	解						
9/10 04:26	高潮注意報											●	●	●						
9/10 13:27	高潮注意報											解	解	解						
9/11 10:10	雷注意報	●	●	●	●	●	●	●	●	●	●	●	●	●	●	●				
9/11 17:13	大雨注意報														●	●				
	雷注意報	○	○	○	○	○	○	○	○	○	○	○	○	○	○	○				
9/11 21:05	大雨注意報														解	解				
	雷注意報	解	解	解	解	解	解	解	解	解	解	解	解	解	解	解				
9/12 10:17	雷注意報	●	●	●	●	●	●	●	●	●	●	●	●	●	●	●				
9/12 15:44	大雨注意報					●														
	雷注意報	○	○	○	○	○	○	○	○	○	○	○	○	○	○	○				
9/12 16:05	大雨注意報					○														
	雷注意報	○	○	○	○	○	○	○	○	○	○	○	○	○	○	○				
	洪水注意報					●														

発表時刻	警報・注意報	松江市	安来市	出雲市	雲南市	奥出雲町	飯南町	大田市	川本町	美郷町	邑南町	浜田市	江津市	益田市	津和野町	吉賀町	海士町	西ノ島町	知夫村	隠岐の島町
9/12 16:33	大雨警報					土														
	大雨注意報				●						●									
	雷注意報	○	○	○	○	○	○	○	○	○	○	○	○	○	○	○				
	洪水注意報					○			●		●									
9/12 17:02	大雨警報					土														
	洪水警報					●														
	大雨注意報				○						○									
	雷注意報	○	○	○	○	○	○	○	○	○	○	○	○	○	○	○				
9/12 17:21	大雨警報					土														
	洪水警報					○														
	大雨注意報				○						○									
	雷注意報	○	○	○	○	○	○	○	○	○	○	○	○	○	○	○				
9/12 19:06	洪水注意報					○					○									
	大雨注意報				解	▼					解									
	雷注意報	○	○	○	○	○	○	○	○	○	○	○	○	○	○	○				
9/12 20:46	洪水注意報					▼			解		解									
	大雨注意報					解														
	雷注意報	○	○	○	○	○	○	○	○	○	○	○	○	○	○	○				
9/12 21:40	洪水注意報					解														
9/13 10:07	雷注意報	解	解	解	解	解	解	解	解	解	解	解	解	解	解	解				
9/13 14:35	雷注意報	●	●	●	●	●	●	●	●	●	●	●	●	●	●	●				
	強風注意報	○	○	○	○	○	○	○	○	○	○	○	○	○	○	○				
9/13 15:14	大雨注意報																			
	雷注意報	○	○	○	○	○	○	○	○	○	○	○	○	○	○	○				
	強風注意報			○																
9/13 17:48	大雨注意報																			
	雷注意報	○	○	○	○	○	○	○	○	○	○	○	○	○	○	○				
	強風注意報			○																
9/13 20:31	雷注意報	解	解	解	解	解	解	解	解	解	解	解	解	解	解	解				
	強風注意報			解																
9/14 04:05	強風注意報			●																
9/14 19:24	強風注意報			解																
9/16 21:03	高潮注意報	●	●	●				●				●	●	●						
9/17 06:04	高潮注意報	解	解	解				解				解	解	解						
9/17 10:06	雷注意報	●	●	●	●	●	●	●	●	●	●	●	●	●	●	●				
	雷注意報	○	○	○	○	○	○	○	○	○	○	○	○	○	○	○				
	強風注意報							●	●	●	●	●	●	●	●	●				
	波浪注意報							●				●	●	●						
9/17 16:07	高潮注意報											●	●	●						
	雷注意報	解	解	解	解	解	解	解	解	解	解	解	解	解	解	解				
	強風注意報	●	●	●	●	●	●	○	○	○	○	○	○	○	○	○				
	波浪注意報							○				○	○	○						
9/17 21:42	高潮注意報											○	○	○						
	雷注意報	●	●	●	●	●	●	●	●	●	●	●	●	●	●	●				
	強風注意報	○	○	○	○	○	○	○	○	○	○	○	○	○	○	○				
	波浪注意報																			
9/18 04:57	高潮注意報											○	○	○						
	雷注意報	●	●	●	●	●	●	●	●	●	●	●	●	●	●	●				
	強風注意報	○	○	○	○	○	○	○	○	○	○	○	○	○	○	○	●	●	●	●
	波浪注意報	●		●					○				○	○	○					
9/18 09:07	高潮注意報																			
	雷注意報	○	○	○	○	○	○	○	○	○	○	○	○	○	○	○				
	強風注意報	○	○	○	○	○	○	○	○	○	○	○	○	○	○	○				
	波浪注意報			○					○				○	○	○			●	●	●
9/18 12:44	高潮注意報											解	解	解						
	雷注意報	○	○	○	○	○	○	○	○	○	○	○	○	○	○	○	●	●	●	●
	強風注意報	○	○	○	○	○	○	○	○	○	○	○	○	○	○	○	○	○	○	○
9/18 16:40	波浪注意報	○		○					○				○	○	○			○	○	○
	雷注意報	○	○	○	○	○	○	○	○	○	○	○	○	○	○	○	○	○	○	○
	強風注意報	○	○	○	○	○	○	○	○	○	○	○	○	○	○	○	○	○	○	○
9/18 18:14	波浪注意報	○		○					○				○	○	○			○	○	○
	雷注意報	○	○	○	○	○	○	○	○	○	○	○	○	○	○	○	○	○	○	○
	強風注意報	○	○	○	○	○	○	○	○	○	○	○	○	○	○	○	○	○	○	○

発表時刻	警報・注意報	松江市	安来市	出雲市	雲南市	奥出雲町	飯南町	大田市	川本町	美郷町	邑南町	浜田市	江津市	益田市	津和野町	吉賀町	海士町	西ノ島町	知夫村	隠岐の島町	
9/18 21:20	暴風警報							○	○	○	○	○	○	○	○	○					
	波浪警報							●				●	●	●							
	大雨注意報	●	●	●	●	●	●	●	●	●	●	●	●	●	●	●					
	雷注意報	○	○	○	○	○	○	○	○	○	○	○	○	○	○	○	○	○	○	○	
	強風注意報	○	○	○	○	○	○	○	○	○	○	○	○	○	○	○	○	○	○	○	
波浪注意報	○		○														○	○	○	○	
9/19 00:26	暴風警報	●	●	●	●	●	○	○	○	○	○	○	○	○	○	○					
	波浪警報	●		●			○					○	○	○							
	大雨注意報	○	○	○	○	○	○	○	○	○	○	○	○	○	○	○	○	○	○	○	
	雷注意報	○	○	○	○	○	○	○	○	○	○	○	○	○	○	○	○	○	○	○	
	強風注意報																○	○	○	○	
	波浪注意報																	○	○	○	○
洪水注意報														●	●	●					
9/19 03:12	大雨警報														土	土浸	土				
	洪水警報														●	●	●				
	暴風警報	○	○	○	○	○	○	○	○	○	○	○	○	○	○	○	○	●	●	●	●
	波浪警報	○		○				○				○	○	○				●	●	●	●
	大雨注意報	○	○	○	○	○	○	○	○	○	○	○	○	○	○	○	○	○	○	○	○
雷注意報	○	○	○	○	○	○	○	○	○	○	○	○	○	○	○	○	○	○	○	○	
9/19 04:19	大雨警報														土	土浸	土浸				
	洪水警報														○	○	○				
	暴風警報	○	○	○	○	○	○	○	○	○	○	○	○	○	○	○	○	○	○	○	○
	波浪警報	○		○				○				○	○	○				○	○	○	○
	大雨注意報	○	○	○	○	○	○	○	○	○	○	○	○	○	○	○	○	○	○	○	○
雷注意報	○	○	○	○	○	○	○	○	○	○	○	○	○	○	○	○	○	○	○	○	
9/19 08:27	大雨警報										土	土浸		土浸	土浸	土浸					
	洪水警報													○	○	○					
	暴風警報	○	○	○	○	○	○	○	○	○	○	○	○	○	○	○	○	○	○	○	○
	波浪警報	○		○				○				○	○	○				○	○	○	○
	大雨注意報	○	○	○	○	○	○	○	○	○	○	○	○	○	○	○	○	○	○	○	○
	雷注意報	○	○	○	○	○	○	○	○	○	○	○	○	○	○	○	○	○	○	○	○
	洪水注意報											●									
高潮注意報	●	●	●				●				●	●	●				●	●	●	●	
9/19 10:28	大雨警報								土	土	土	土浸		土浸	土浸	土浸					
	洪水警報													○	○	○					
	暴風警報	○	○	○	○	○	○	○	○	○	○	○	○	○	○	○	○	○	○	○	○
	波浪警報	○		○				○				○	○	○				○	○	○	○
	大雨注意報	○	○	○	○	○	○	○	○	○	○	○	○	○	○	○	○	○	○	○	○
	雷注意報	○	○	○	○	○	○	○	○	○	○	○	○	○	○	○	○	○	○	○	○
	洪水注意報											○									
高潮注意報	○	○	○				○				○	○	○				○	○	○	○	
9/19 10:50	大雨警報										土	土浸		土浸	土浸	土浸					
	洪水警報													○	○	○					
	暴風警報	○	○	○	○	○	○	○	○	○	○	○	○	○	○	○	○	○	○	○	○
	波浪警報	○		○				○				○	○	○				○	○	○	○
	大雨注意報	○	○	○	○	○	○	○	○	▼	▼	○	○	○	○	○	○	○	○	○	○
	雷注意報	○	○	○	○	○	○	○	○	○	○	○	○	○	○	○	○	○	○	○	○
	洪水注意報										●	○									
高潮注意報	○	○	○				○				○	○	○				○	○	○	○	
9/19 10:56	大雨警報								土	土	土	土浸		土浸	土浸	土浸					
	洪水警報													○	○	○					
	暴風警報	○	○	○	○	○	○	○	○	○	○	○	○	○	○	○	○	○	○	○	○
	波浪警報	○		○				○				○	○	○				○	○	○	○
	大雨注意報	○	○	○	○	○	○	○	○	○	○	○	○	○	○	○	○	○	○	○	○
	雷注意報	○	○	○	○	○	○	○	○	○	○	○	○	○	○	○	○	○	○	○	○
	洪水注意報										○	○									
高潮注意報	○	○	○				○				○	○	○				○	○	○	○	
9/19 12:37	大雨警報	土浸	土浸	土浸	土	土	土	土	土	土	土	土浸	土浸	土浸	土浸	土浸					
	洪水警報													○	○	○					
	暴風警報	○	○	○	○	○	○	○	○	○	○	○	○	○	○	○	○	○	○	○	○
	波浪警報	○		○				○				○	○	○				○	○	○	○
	大雨注意報	○	○	○	○	○	○	○	○	○	○	○	○	○	○	○	○	○	○	○	○
	雷注意報	○	○	○	○	○	○	○	○	○	○	○	○	○	○	○	○	○	○	○	○
	洪水注意報										○	○									
高潮注意報	○	○	○				○				○	○	○				○	○	○	○	

発表時刻	警報・注意報	松江市	安来市	出雲市	雲南市	奥出雲町	飯南町	大田市	川本町	美郷町	邑南町	浜田市	江津市	益田市	津和野町	吉賀町	海士町	西ノ島町	知夫村	隠岐の島町	
9/19 14:18	大雨警報	土浸	土浸	土浸	土	土	土	土	土	土	土	土浸	土浸	土浸	土浸	土浸					
	洪水警報																				
	暴風警報	○	○	○	○	○	○	○	○	○	○	○	○	○	○	○	○	○	○	○	
	波浪警報	○		○				○				○	○	○				○	○	○	
	大雨注意報																	○	○	○	
	雷注意報	○	○	○	○	○	○	○	○	○	○	○	○	○	○	○	○	○	○	○	○
	洪水注意報					●	●			●	○	○									●
高潮注意報	○	○	○					○				○	○	○			○	○	○	○	
9/19 16:14	大雨警報	土浸	土浸	土浸	土	土	土	土	土	土	土	土浸	土浸	土浸	土浸	土浸					
	洪水警報					●								○	○	○				●	
	暴風警報	○	○	○	○	○	○	○	○	○	○	○	○	○	○	○	○	○	○	○	
	波浪警報	○		○				○				○	○	○				○	○	○	
	大雨注意報																	○	○	○	
	雷注意報	○	○	○	○	○	○	○	○	○	○	○	○	○	○	○	○	○	○	○	○
	洪水注意報		●		●		○			○	○	○									
高潮注意報	○	○	○					○				○	○	○			○	○	○	○	
9/19 20:48	大雨警報	土浸	土浸	土浸	土	土	土	土	土	土	土	土浸	土浸	土浸	土浸	土浸					
	洪水警報													○	○	○				○	
	暴風警報	○	○	○	○	○	○	○	○	○	○	○	○	○	○	○	○	○	○	○	
	波浪警報	○		○				○				○	○	○				○	○	○	
	大雨注意報																	○	○	○	
	雷注意報	○	○	○	○	○	○	○	○	○	○	○	○	○	○	○	○	○	○	○	○
	洪水注意報		○		○	▼	○			○	○	○									
高潮注意報	○	○	○					○				○	○	○			○	○	○	○	
9/19 21:12	大雨警報	土浸	土浸	土浸	土	土	土	土	土	土	土	土浸	土浸	土浸	土浸	土浸					
	洪水警報									●				○	○	○				○	
	暴風警報	○	○	○	○	○	○	○	○	○	○	○	○	○	○	○	○	○	○	○	
	波浪警報	○		○				○				○	○	○				○	○	○	
	大雨注意報																	○	○	○	
	雷注意報	○	○	○	○	○	○	○	○	○	○	○	○	○	○	○	○	○	○	○	○
	洪水注意報		○		○	○	○		●		○	○									
高潮注意報	○	○	○					○				○	○	○			○	○	○	○	
9/19 23:08	大雨警報				土	土			土	土	土	土		土	土	土					
	洪水警報									○				○	○						
	暴風警報	○	○	○	○	○	○	○	○	○	○	○	○	○	○	○	○	○	○	○	
	波浪警報	○		○				○				○	○	○				○	○	○	
	大雨注意報	▼	▼	▼			▼	▼					▼					解	解	解	
	雷注意報	解	解	解	解	解	解	解	解	解	解	解	解	解	解	解	解	解	解	解	
	洪水注意報		○		○	○	○		○		○	○				▼				▼	
高潮注意報	解	解	解					解				解	解	解			解	解	解		
9/20 02:09	大雨警報										土	土		土	土	土					
	波浪警報	○		○				○				○	○	○			○	○	○	○	
	大雨注意報	解	解	解	▼	▼	解	解	▼	▼			解					▼	▼	▼	
	強風注意報	▼	▼	▼	▼	▼	▼	▼	▼	▼	▼	▼	▼	▼	▼	▼	▼	▼	▼	▼	
洪水注意報		解		解	解	解		○	▼	解	解		▼	▼	解				解		
9/20 04:08	大雨警報											土	土	土	土						
	波浪警報	○		○				○				○	○	○			○	○	○	○	
	大雨注意報				解	解			解	解	▼										
	強風注意報	○	○	○	○	○	○	○	○	○	○	○	○	○	○	○	○	○	○	○	
洪水注意報								解	解				○	解							
9/20 06:17	大雨警報													土	土						
	波浪警報	○		○				○				○	○	○			○	○	○	○	
	大雨注意報										○	▼		▼							
	強風注意報	○	○	○	○	○	○	○	○	○	○	○	○	○	○	○	○	○	○	○	
洪水注意報													○								
9/20 06:32	大雨警報													土	土						
	波浪警報	○		○				○				○	○	○			○	○	○	○	
	大雨注意報										○	○		○							
	強風注意報	○	○	○	○	○	○	○	○	○	○	○	○	○	○	○	○	○	○	○	
洪水注意報											●		○								
9/20 08:23	波浪警報	○		○				○				○	○	○			○	○	○	○	
	大雨注意報														▼	▼					
	強風注意報	○	○	○	○	○	○	○	○	○	○	○	○	○	○	○	○	○	○	○	
洪水注意報											○		解								

発表時刻	警報・注意報	松江市	安来市	出雲市	雲南市	奥出雲町	飯南町	大田市	川本町	美郷町	邑南町	浜田市	江津市	益田市	津和野町	吉賀町	海士町	西ノ島町	知夫村	隠岐の島町
9/20 10:06	大雨注意報										解	解		解	解	解				
	強風注意報	解	解	解	解	解	解	解	解	解	解	解	解	解	解	解	解	解	解	解
	波浪注意報	▼		▼				▼				▼	▼	▼			▼	▼	▼	▼
	洪水注意報											○								
9/20 11:19	波浪注意報	○		○				○				○	○	○			○	○	○	○
	洪水注意報											解								
9/21 04:14	波浪注意報	○		○				○				○	○	○			○	○	○	○
9/21 15:45	波浪注意報	解		解				解				解	解	解			解	解	解	解
9/23 10:09	雷注意報	●	●	●	●	●	●	●	●	●	●	●	●	●	●	●				
9/23 16:05	雷注意報	解	解	解	解	解	解	解	解	解	解	解	解	解	解	解				
9/27 02:06	雷注意報	●	●	●	●	●	●	●	●	●	●	●	●	●	●	●	●	●	●	●
9/27 04:03	雷注意報	○	○	○	○	○	○	○	○	○	○	○	○	○	○	○	○	○	○	○
9/27 16:10	雷注意報	○	○	○	○	○	○	○	○	○	○	○	○	○	○	○	○	○	○	○
9/27 22:08	雷注意報	解	解	解	解	解	解	解	解	解	解	解	解	解	解	解	解	解	解	解
9/29 06:32	濃霧注意報	●	●	●	●	●	●													
9/29 10:04	濃霧注意報	解	解	解	解	解	解													
9/30 03:58	濃霧注意報	●	●	●	●	●	●	●	●	●	●	●	●	●	●	●				
9/30 09:52	濃霧注意報	解	解	解	解	解	解	解	解	解	解	解	解	解	解					

気象情報等発表状況

1 気象情報(天候情報を含む)

情報名	発表時刻	
大雨に関する島根県気象情報 第3号	9月1日	05時42分
大雨に関する島根県気象情報 第4号	9月1日	16時37分
大雨に関する島根県気象情報 第1号	9月3日	03時36分
大雨に関する島根県気象情報 第2号	9月3日	06時13分
大雨に関する島根県気象情報 第3号	9月3日	09時21分
大雨に関する島根県気象情報 第4号	9月3日	11時57分
大雨に関する島根県気象情報 第5号	9月3日	16時47分
令和4年 台風第11号に関する島根県気象情報 第1号	9月4日	17時36分
令和4年 台風第11号に関する島根県気象情報 第2号	9月5日	06時37分
令和4年 台風第11号に関する島根県気象情報 第3号	9月5日	17時30分
令和4年 台風第11号に関する島根県気象情報 第4号	9月5日	23時50分
令和4年 台風第11号に関する島根県気象情報 第5号	9月6日	06時05分
令和4年 台風第11号に関する島根県気象情報 第6号	9月6日	11時17分
令和4年 台風第11号に関する島根県気象情報 第7号	9月6日	16時39分
令和4年 台風第14号に関する島根県気象情報 第1号	9月16日	16時45分
令和4年 台風第14号に関する島根県気象情報 第2号	9月17日	17時16分
令和4年 台風第14号に関する島根県気象情報 第3号	9月18日	06時34分
令和4年 台風第14号に関する島根県気象情報 第4号	9月18日	11時26分
令和4年 台風第14号に関する島根県気象情報 第5号	9月18日	17時29分
令和4年 台風第14号に関する島根県気象情報 第6号	9月18日	19時34分
令和4年 台風第14号に関する島根県気象情報 第7号	9月19日	00時12分
令和4年 台風第14号に関する島根県気象情報 第8号	9月19日	03時30分
令和4年 台風第14号に関する島根県気象情報 第9号	9月19日	06時33分
令和4年 台風第14号に関する島根県気象情報 第10号	9月19日	11時46分
令和4年 台風第14号に関する島根県気象情報 第11号	9月19日	17時01分
令和4年 台風第14号に関する島根県気象情報 第12号	9月19日	17時21分
令和4年 台風第14号に関する島根県気象情報 第13号	9月20日	00時18分
令和4年 台風第14号に関する島根県気象情報 第14号	9月20日	05時30分
令和4年 台風第14号に関する島根県気象情報 第15号	9月20日	11時58分

2 指定河川洪水予報

情報名	発表時刻	
高津川氾濫注意情報 第1号	9月19日	08時30分
高津川氾濫警戒情報 第2号	9月19日	11時10分
高津川氾濫危険情報 第3号	9月19日	14時30分
高津川氾濫警戒情報 第4号	9月19日	16時00分
高津川氾濫注意情報(警戒情報解除) 第5号	9月19日	17時50分
高津川氾濫注意情報解除 第6号	9月20日	08時10分
周布川水系周布川氾濫注意情報 第1号	9月20日	08時30分
周布川水系周布川氾濫注意情報解除 第2号	9月20日	11時10分

3 土砂災害警戒情報

情報名	発表時刻	
島根県土砂災害警戒情報 第1号	9月3日	00時50分
島根県土砂災害警戒情報 第2号	9月3日	02時43分
島根県土砂災害警戒情報 第3号	9月3日	05時40分
島根県土砂災害警戒情報 第4号	9月3日	07時10分
島根県土砂災害警戒情報 第1号	9月3日	08時25分
島根県土砂災害警戒情報 第2号	9月3日	13時20分
島根県土砂災害警戒情報 第1号	9月12日	16時43分
島根県土砂災害警戒情報 第2号	9月12日	18時55分
島根県土砂災害警戒情報 第1号	9月19日	05時20分
島根県土砂災害警戒情報 第2号	9月19日	06時20分
島根県土砂災害警戒情報 第3号	9月19日	07時00分
島根県土砂災害警戒情報 第4号	9月19日	14時30分
島根県土砂災害警戒情報 第5号	9月19日	19時10分
島根県土砂災害警戒情報 第6号	9月19日	21時40分
島根県土砂災害警戒情報 第7号	9月20日	01時40分

4 潮位情報

情報名	発表時刻	
大潮による高い潮位に関する島根県潮位情報 第1号	9月2日	11時35分

この期間、「顕著な大雨に関する気象情報」、「記録的短時間大雨情報」、「竜巻注意情報」、「熱中症警戒アラート」、「天候情報」、「早期天候情報」は発表していません。

松江・浜田・西郷の観測値の極値更新(9月としての値第1位)

当該事項なし

地域気象観測所観測値の極値更新(9月としての値第1位)

地点名	要素名	値	起日	従来の極値	統計開始
吉賀	月降水量の多い方から	429.5 mm	—	392.5 mm	2006年10月
三隅	日最大10分間降水量	14.5 mm	3日	14.5 mm	2009年3月
津和野	日最低気温の高い方から	27.0 °C	5日	26.4 °C	1978年11月
掛合	日最大瞬間風速・風向	S 23.7 m/s	6日	SSE 21.9 m/s	2008年3月
弥栄	日最大瞬間風速・風向	SSE 25.1 m/s	6日	SSE 23.0 m/s	2008年3月
西郷岬	日最大瞬間風速・風向	N 36.0 m/s	19日	W 35.0 m/s	2009年1月
斐川	日最大瞬間風速・風向	NNW 30.9 m/s	19日	S 28.3 m/s	2009年1月
出雲	日最大瞬間風速・風向	N 27.0 m/s	19日	S 25.7 m/s	2009年2月
大田	日最大瞬間風速・風向	N 25.7 m/s	19日	SSE 21.1 m/s	2009年2月
横田	日最大1時間降水量	64.5 mm	12日	44 mm	1976年1月
赤名	日最低気温の高い方から	23.8 °C	18日	23.6 °C	1978年12月
波佐	日降水量	206.0 mm	19日	205 mm	1977年7月
匹見	日降水量	* 222.5 mm	19日	201 mm	1977年7月
吉賀	日降水量	223.0 mm	19日	123.0 mm	2006年10月
吉賀	日最大風速・風向	* ENE 16.8 m/s	19日	WSW 15.5 m/s	2006年10月
吉賀	日最大瞬間風速・風向	* ENE 29.3 m/s	19日	ENE 26.2 m/s	2009年1月

* 通年（年間を通して）の極値を更新

気象災害

2022/9/6~7

災害名	強風害 浸水(海水)害 海上波浪害			
発生地域名	東部 西部 隠岐			
気象概況	<p>台風第11号は、9月6日未明に対馬海峡から日本海に進み、その後も大型で強い勢力を保ったまま、6日08時に浜田市の西北西約210キロ、12時には松江市の北北西約280キロの島根県沖を北東へ進んだ。この台風の影響で県内各地で強風となり、海上では大しけとなった。隠岐空港、出雲空港、出雲市芦渡町、大田市大田、雲南市掛合、浜田市弥栄、吉賀町七日市では、9月としての最大瞬間風速の極値を更新した。</p> <p>また、潮位の高い時期(大潮)に加え台風の接近が満潮時刻と重なったため、高潮が発生し隠岐の島町西郷では6日09時31分に最大潮位偏差0.44メートル、6日09時31分に最高潮位0.85メートルを観測し、過去最高潮位となった。この高潮により県内の各地で床下浸水等の被害が発生した。</p>			
期間中の極値	観測項目	観測値	起時・期間	地点名
	最低海面気圧	991.5hPa	9月6日 07時36分	浜田
	最大風向・風速	南南西 16.3m/s	9月6日 09時32分	浜田
	最大風向・風速	西 19.8m/s	9月6日 13時08分	西郷岬
	最大瞬間風向・風速	南 27.8m/s	9月6日 08時08分	浜田
	最大瞬間風向・風速	西 35.0m/s	9月6日 13時04分	西郷岬
	最高潮位(DL上)	(速報値)198cm	9月6日 11時21分	浜田
	最大偏差	(速報値)52cm	9月6日 12時	浜田
	最大波高	(速報値)8.0m	9月6日 15時	浜田
有義波高	(速報値)4.3m	9月6日 15時	浜田	
被害状況	<p>被害状況(令和4年9月9日16時現在 島根県防災危機管理課調べ)</p> <ul style="list-style-type: none"> ○人的被害 軽傷1名(浜田市) ○住家被害 <ul style="list-style-type: none"> 一部破損 2棟(松江市1 浜田市1) 床下浸水 8戸(松江市2 隠岐の島町6) ○非住家被害 2棟(益田市1 美郷町1) 			

2022/9/18～9/27

災害名	その他(風害) その他(雨害) 沿岸波浪害 塩風害 海上波浪害			
発生地域名	東部 西部 隠岐			
気象概況	9月14日03時に小笠原近海で発生した台風第14号は、日本の南を北西に進み、18日19時ごろ鹿児島市付近に上陸し九州を北上した。その後、進路を北東に変え、19日16時半ごろ島根県出雲市付近に再上陸し東北東に進み、20日09時に日本の東で温帯低気圧に変わった。 この台風の影響により、島根県では18日から20日にかけて山沿いを中心に大雨となった。			
期間中の極値	観測項目	観測値	起時・期間	地点名
	最低海面気圧	978.9hPa	9月19日 13時03分	浜田
	最大風向・風速	北 15.8m/s	9月19日 19時58分	西郷
	最大風向・風速	北北西 22.4m/s	9月19日 19時02分	斐川
	最大瞬間風向・風速	北北西 31.8m/s	9月19日 19時26分	西郷
	最大瞬間風向・風速	北 36.0m/s	9月19日 19時42分	西郷岬
	期間降水量・平年比	67.0mm (98%)	9月18日～9月27日	西郷
	期間降水量・平年比	348.0mm (667%)	9月18日～9月27日	吉賀
	最大日降水量	54.5mm	9月19日	西郷
	最大日降水量	223.0mm	9月19日	吉賀
	最大1時間降水量	11.0mm	9月19日 13時59分まで	西郷
	最大1時間降水量	31.0mm	9月18日 22時27分まで	吉賀
	最大10分間降水量	2.5mm	9月19日 15時00分まで	西郷
	最大10分間降水量	9.5mm	9月18日 21時51分まで	津和野
	最大波高	(速報値)10.8m	9月20日01時	浜田
有義波高	(速報値)6.9m	9月19日21時	浜田	
被害状況	被害状況(令和4年9月28日14時現在 島根県防災危機管理課調べ) ○住家被害 一部破損 1棟(出雲市) 床下浸水 6戸(吉賀町) ○非住家被害 1棟(浜田市) ○交通障害 海上交通 欠航13便(隠岐汽船) 航空機 欠航48便(出雲空港39 石見空港6 隠岐空港3) ○停電状況 22540戸 (26日から27日にかけて塩害による停電1040戸を含む)			

情報のご案内

本月報で示す「平年値」の統計期間は1991年～2020年(30年)です。

「島根県の気象」に掲載されていない詳細なデータや最新のデータについては、気象庁ホームページ(<https://www.jma.go.jp/jma/index.html>)をご覧ください。

「過去の気象データ検索」ページ(<https://www.data.jma.go.jp/obd/stats/etrn/index.php>)では、「地点」「年月日」「データの種類」を選択することによって気温、降水量などの観測データが検索できます。

検索ページには、各都道府県のページも設定があり、「島根県」のページは次のとおりです。

https://www.data.jma.go.jp/obd/stats/etrn/select/prefecture.php?prec_no=68&block_no=&year=&month=&day=&view=

調べたい「地点」、「年月日」を選択し、表示する「データの種類」を選択してください。

「地点ごとの観測史上1～10位の値」を選択するとその地点の最新の極値や順位値が表示されます。平年値も検索できます。

「日ごとの値」を検索すると、天気概況「昼(06:00～18:00)」及び「夜(18:00～翌日 06:00)」も表示されます(「松江」のみ)。

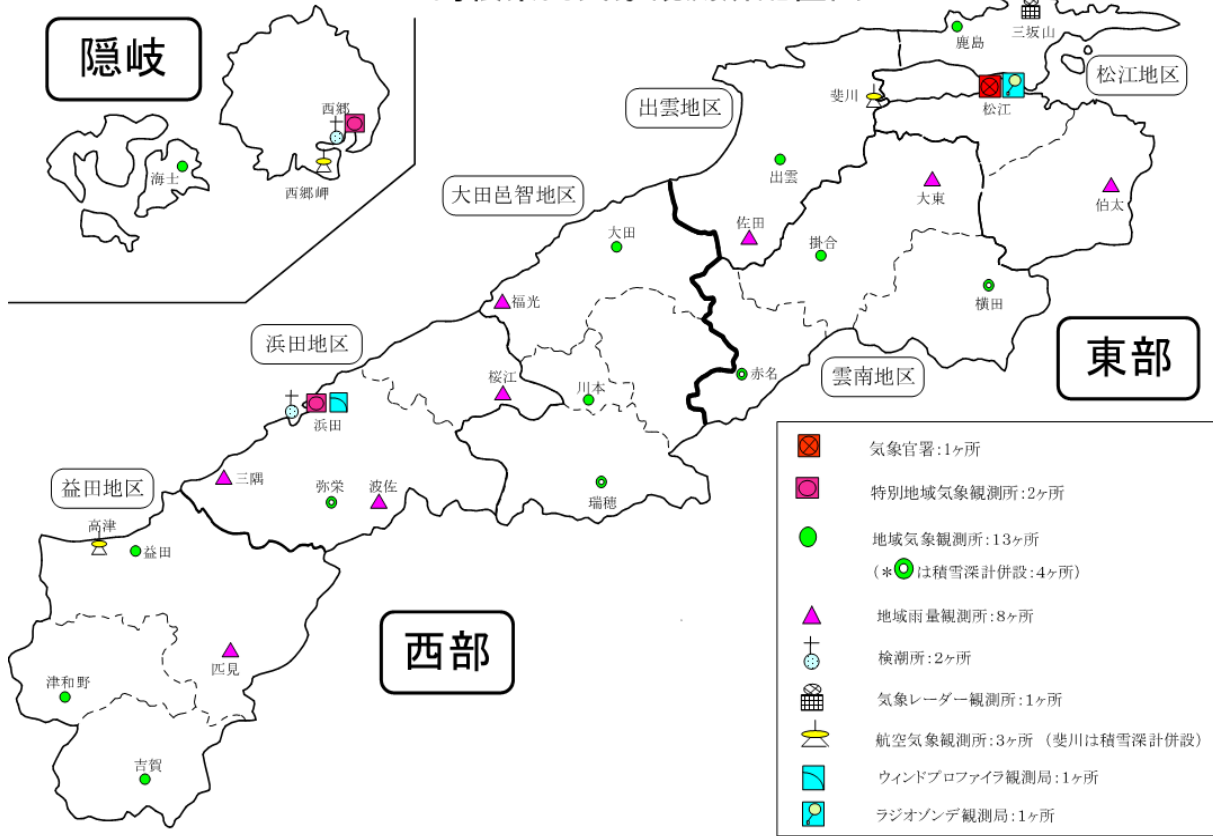
下記に示した「過去の気象データ・ダウンロード」ページは、気象庁が保有する気象観測データの中から、選択した地点・項目・期間のデータを画面に表示することができます。またデータをCSVファイルとしてダウンロードすることもできます。

<https://www.data.jma.go.jp/gmd/risk/obsdl/index.php>

ご不明な点などがありましたら、下記までお問い合わせください。

問い合わせ先:松江地方気象台 防災管理官室 電話 0852-22-3784

島根県内気象観測所配置図



島根県地域気象観測所(アメダス)所在地一覧表

令和3年12月6日現在

観測所	降水量	気温	湿度	日照	風向 風速	積雪	所在地	緯度	経度	海上上の高さ
西郷	○	○	○	○	○	○	隠岐郡隠岐の島町西町大城ノ一(西郷特別地域気象観測所)	36° 12.2'	133° 20.0'	27m
西郷岬	○	○			○		隠岐郡隠岐の島町岬町(隠岐航空気象観測所)	36° 10.7'	133° 19.4'	80m
海士	○	○		△	○		隠岐郡海士町海士	36° 05.8'	133° 05.8'	3m
鹿島	○	○		△	○		松江市鹿島町佐陀本郷	35° 31.2'	132° 59.0'	3m
斐川	○	○			○	○	出雲市斐川町沖州(出雲航空気象観測所)	35° 24.8'	132° 53.4'	2m
松江	○	○	○	○	○	○	松江市西津田(松江地方气象台)	35° 27.4'	133° 03.9'	17m
出雲	○	○		△	○		出雲市芦渡町	35° 19.9'	132° 43.8'	20m
大東	○						雲南市大東町下阿用	35° 19.1'	132° 57.9'	56m
伯太	○						安来市伯太町西母里	35° 21.0'	133° 16.4'	23m
佐田	○						出雲市佐田町大呂	35° 13.3'	132° 43.4'	100m
大田	○	○		△	○		大田市大田町大田	35° 11.4'	132° 29.8'	30m
掛合	○	○		△	○		雲南市掛合町掛合	35° 11.8'	132° 48.9'	215m
横田	○	○		△	○	○	仁多郡奥出雲町稲原	35° 10.4'	133° 06.2'	369m
福光	○						大田市温泉津町福光	35° 04.2'	132° 20.0'	8m
赤名	○	○		△	○	○	飯石郡飯南町下赤名	35° 00.1'	132° 42.7'	444m
桜江	○						江津市桜江町川戸	34° 57.2'	132° 20.0'	32m
川本	○	○	○	△	○		邑智郡川本町川本	34° 58.6'	132° 29.5'	132m
浜田	○	○	○	○	○		浜田市大辻町(浜田特別地域気象観測所)	34° 53.8'	132° 04.2'	19m
瑞穂	○	○		△	○	○	邑智郡邑南町淀原	34° 51.2'	132° 31.8'	327m
三隅	○						浜田市三隅町西河内	34° 47.7'	131° 56.9'	9m
弥栄	○	○		△	○	○	浜田市弥栄町長安本郷	34° 46.6'	132° 06.5'	380m
波佐	○						浜田市金城町波佐	34° 46.8'	132° 11.8'	370m
高津	○	○			○		益田市内田町(石見航空気象観測所)	34° 40.5'	131° 47.4'	54m
益田	○	○	○	△	○		益田市あけぼの東町	34° 40.6'	131° 50.6'	4m
匹見	○						益田市匹見町匹見	34° 34.3'	132° 01.0'	259m
津和野	○	○		△	○		鹿足郡津和野町森村	34° 27.7'	131° 46.2'	165m
吉賀	○	○		△	○		鹿足郡吉賀町七日市	34° 23.5'	131° 53.6'	250m

○:実測値 △:推計値