

令和4年9月17日から20日にかけての台風第14号による 強風、高波、大雨について (京都府の気象速報)

この資料は速報として取り急ぎまとめたものです。そのため、後日内容の一部訂正や追加をすることがあります。

概要

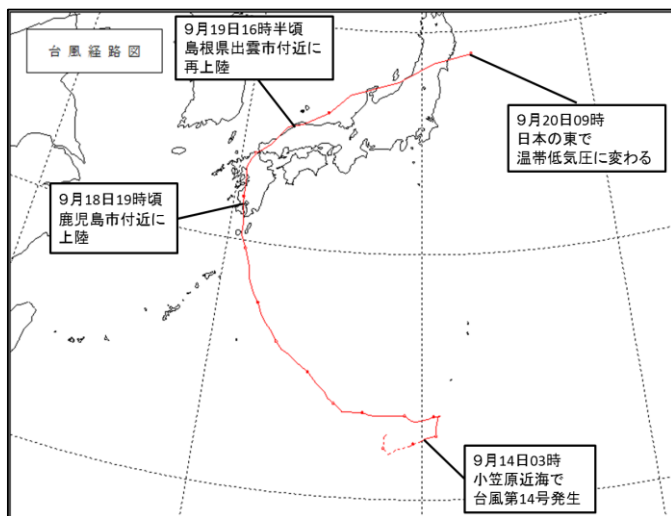
9月14日に小笠原近海で発生した台風第14号は、大型で猛烈な勢力に発達し、18日19時頃、鹿児島市付近に上陸しました。九州を縦断した後、19日には山陰の沿岸を北東に進み、19日夜遅くに京都府に最も接近しました。その後、20日09時に日本の東の海上で温帯低気圧に変わりました。

台風の接近に伴い、府内全域に暴風警報、北部沿岸に波浪警報、9市町に大雨警報(浸水害)を発表し、京丹後市では全域で避難指示、京都市・福知山市・舞鶴市・綾部市・宮津市・京丹後市・和東町・南山城村では高齢者等避難が発令されました。

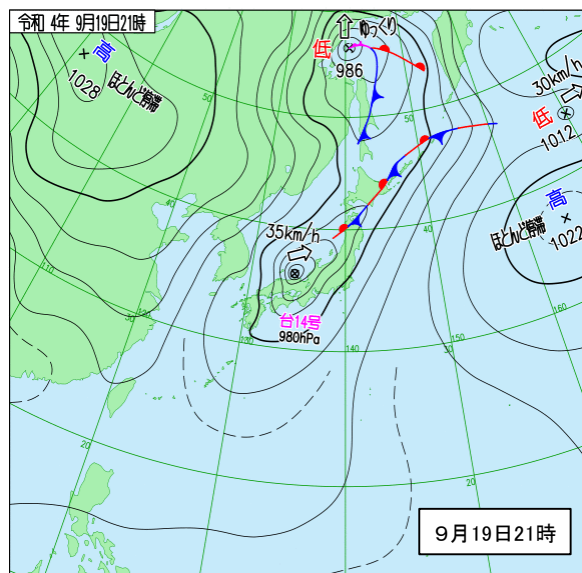
また、京都府内では、停電、倒木による道路の通行止め、交通機関の運休などが発生しました。

【被害状況：京都府調べ(9月20日09時00分現在)】

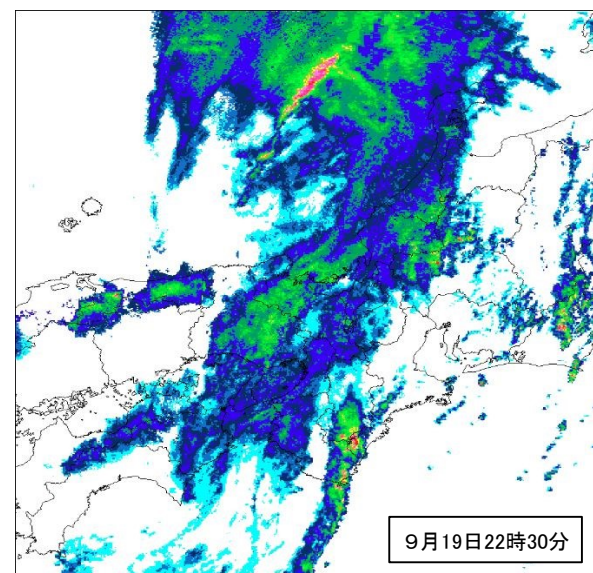
【台風経路図】



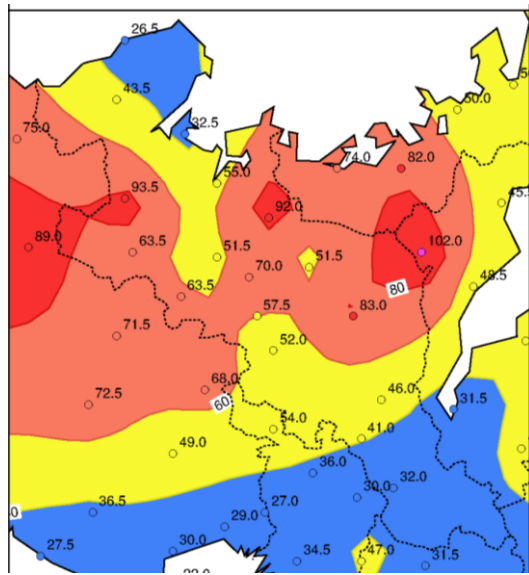
【地上天気図】



【気象レーダー】



【アメダス期間降水量】 9月17日22時から20日11時

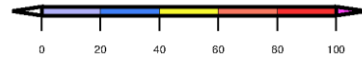


【アメダス観測記録（雨）】

【雨の実況】

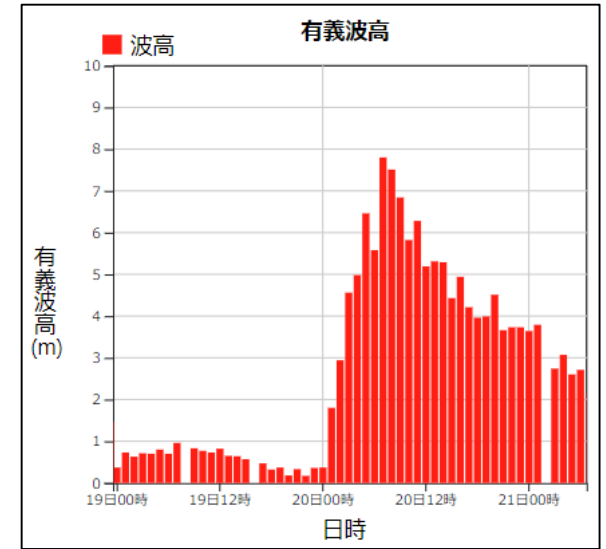
9月17日22時から20日11時までの
総降水量（単位：ミリ）

福知山市坂浦	93.5
綾部市睦寄町	92.0
京都市京北	83.0
京丹波町本庄	70.0
福知山市荒河	63.5
福知山市三和	63.5

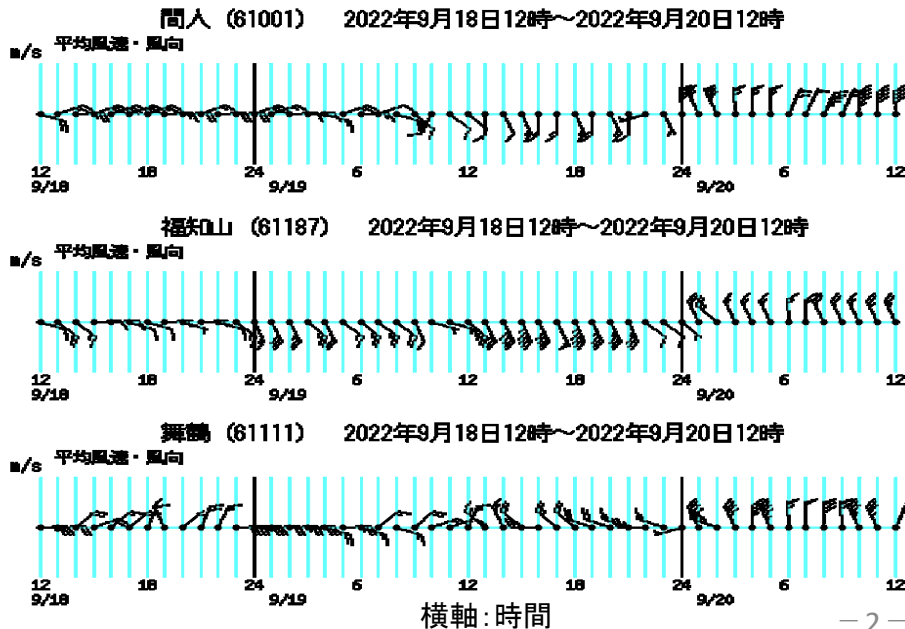


単位：ミリ

【波浪観測情報】 経ヶ岬9月19日00時から21日06時



【アメダス風向風速時系列】 9月18日12時から20日12時



【アメダス観測記録（風）】

【風の実況】

9月18日12時から20日12時までの最大瞬間風速
と最大風速（単位：メートル）

京丹後市間人

最大瞬間風速	22.9	北	20日00時18分
最大風速	14.2	北北西	20日01時53分

福知山市荒河

最大瞬間風速	19.6	南	19日17時13分
※最大風速	12.1	南南東	19日17時19分

舞鶴

最大瞬間風速	20.5	北	20日09時23分
最大風速	13.8	北北東	20日08時01分

※9月としての1位を更新

