

令和4年7月9日の大気不安定による大雨について (京都府の気象速報)

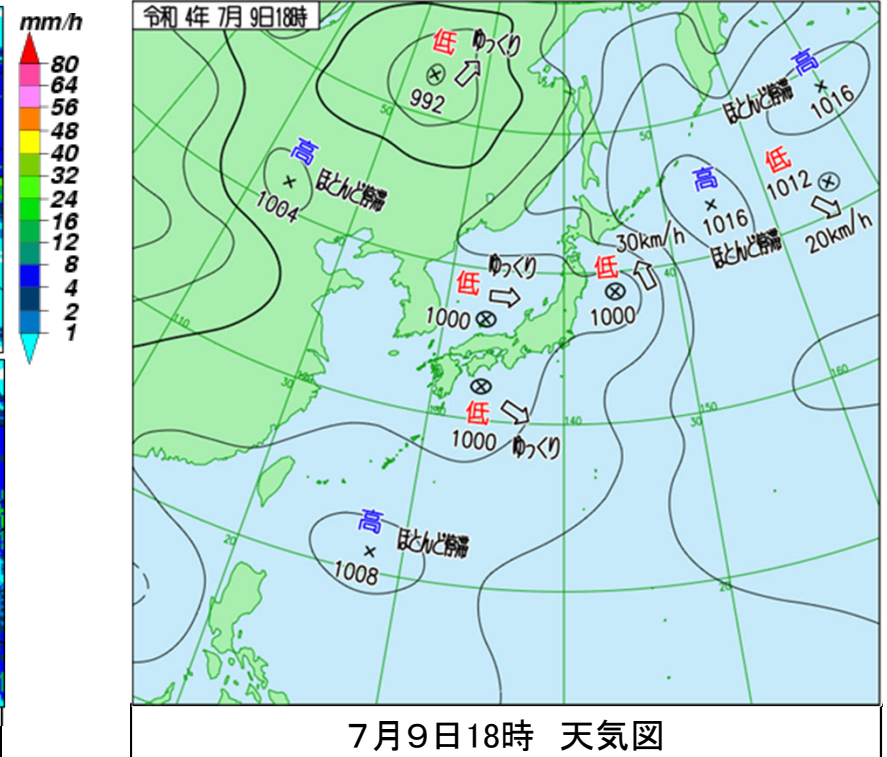
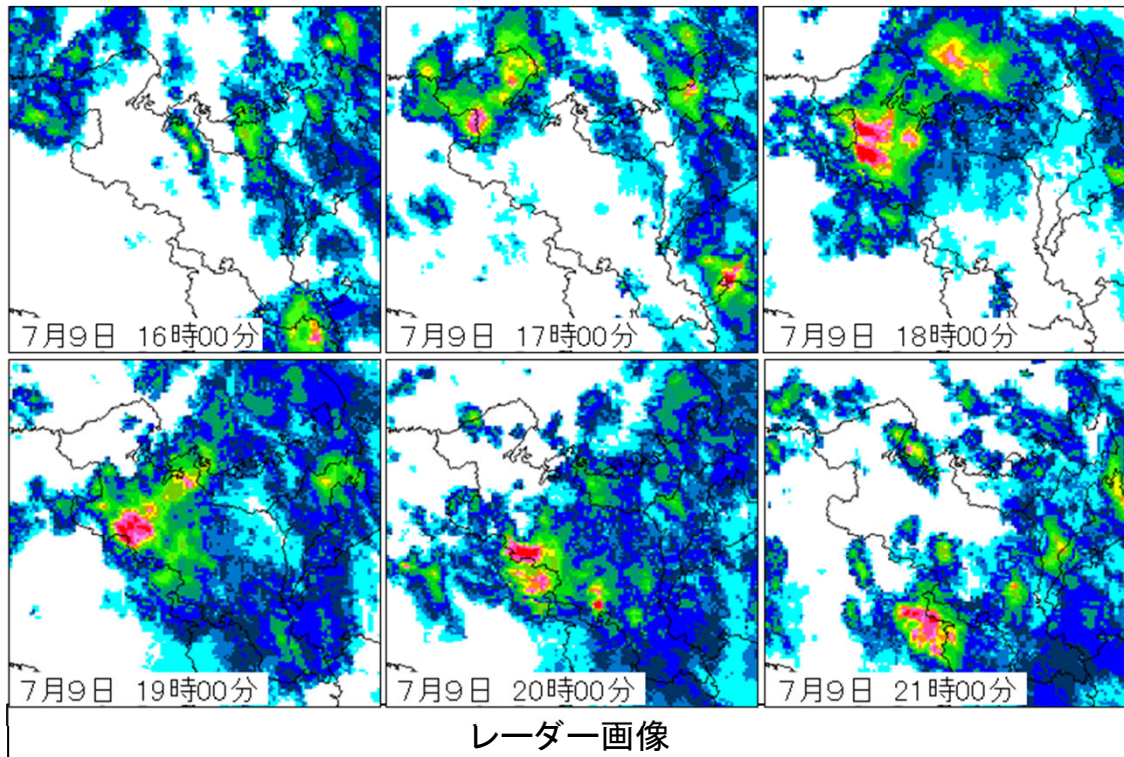
この資料は速報として取り急ぎまとめたものです。そのため、後日内容の一部訂正や追加をすることがあります。

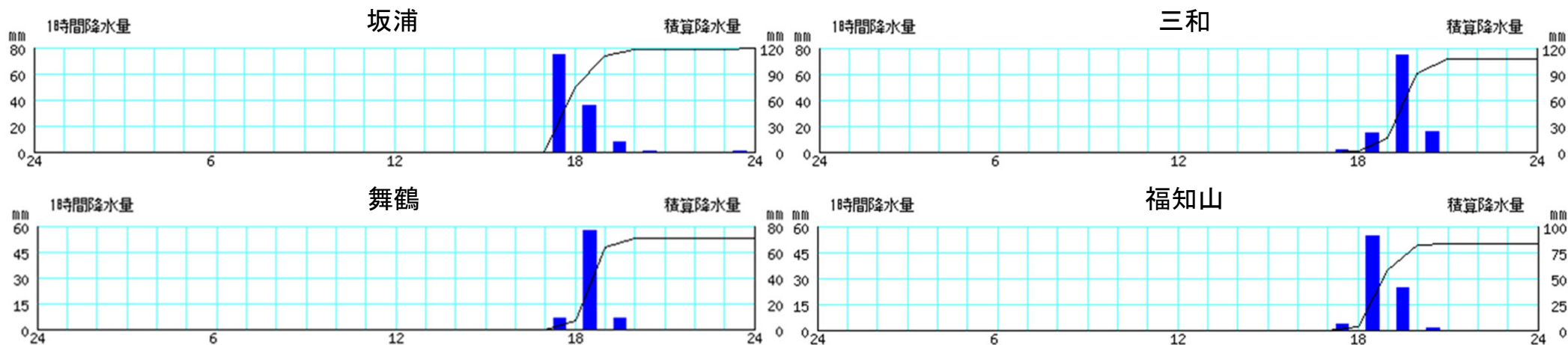
概要

9日、京都府では日本海西部にある低気圧に向かって流れ込む暖かく湿った空気や上空の寒気の影響で、大気の状態が非常に不安定となり局地的に大雨となりました。福知山市坂浦で89ミリ、福知山市三和で83ミリの日最大1時間降水量を観測し、共に年間を通しての極値を更新するとともに、9日18時40分までの1時間に福知山市中部付近と福知山市北部付近で約90ミリの猛烈な雨が解析され、京都府記録的短時間大雨情報を発表しました。

京都府と京都地方气象台は福知山市、綾部市、京丹波町、与謝野町の各地域を対象に土砂災害警戒情報を発表しました。

この大雨により、福知山市で床上浸水1棟、床下浸水7棟、土砂流入1棟等の被害がありました。また、京都府管理河川である土師川の三俣観測所で氾濫危険水位を超過しました。【被害状況:10日16時現在、京都府調べ】





降水量時系列図(7月9日00時~24時) (単位 mm)

※横軸は時刻を示す。

※降水量棒グラフは1時間降水量(左軸)を示す。

※折れ線グラフは積算降水量(右軸)を示す。

7月9日に発表した土砂災害警戒情報(京都府と共同発表)

発表日時		情報名及び番号	警戒対象地域(*は、新たに警戒対象となった市町村)
7月9日	19時10分	京都府土砂災害警戒情報 第1号	福知山市旧福知山市域* 福知山市三和町* 福知山市大江町* 綾部市* 与謝野町旧加悦町*
7月9日	19時32分	京都府土砂災害警戒情報 第2号	福知山市旧福知山市域 福知山市三和町 福知山市大江町 綾部市 京丹波町旧瑞穂町* 京丹波町旧和知町* 与謝野町旧加悦町
7月9日	21時10分	京都府土砂災害警戒情報 第3号	福知山市旧福知山市域 福知山市三和町 京丹波町旧瑞穂町
7月9日	21時50分	京都府土砂災害警戒情報 第4号	全解除

7月9日に発表した記録的短時間大雨情報

発表日時		情報名及び番号	解析地点
7月9日	19時02分	京都府記録的短時間大雨情報 第1号	福知山市中部付近で約90ミリ 福知山市北部付近で約90ミリ