

令和4年7月3日の大気不安定による大雨について (京都府の気象速報)

この資料は速報として取り急ぎまとめたものです。そのため、後日内容の一部訂正や追加をすることがあります。

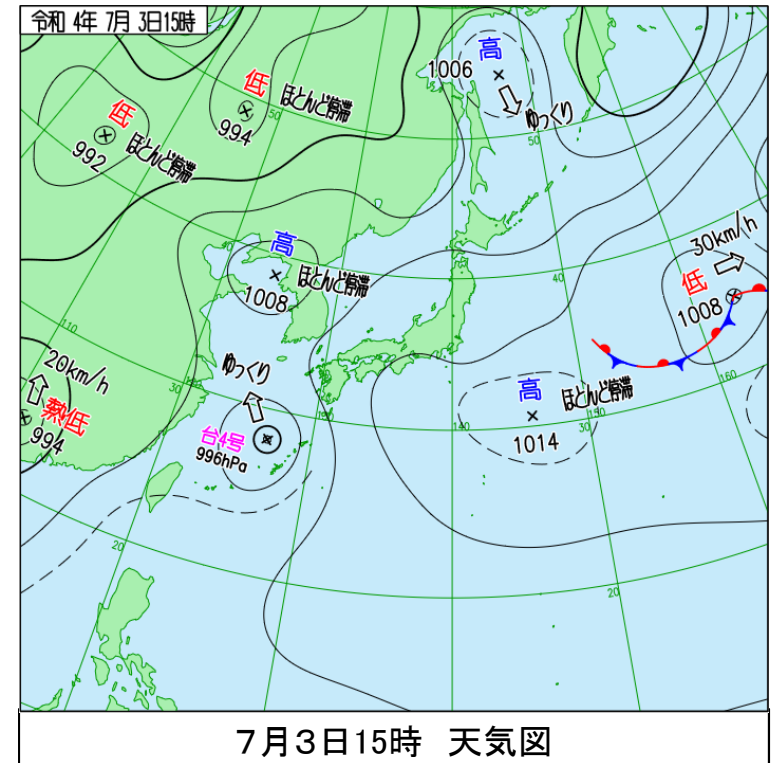
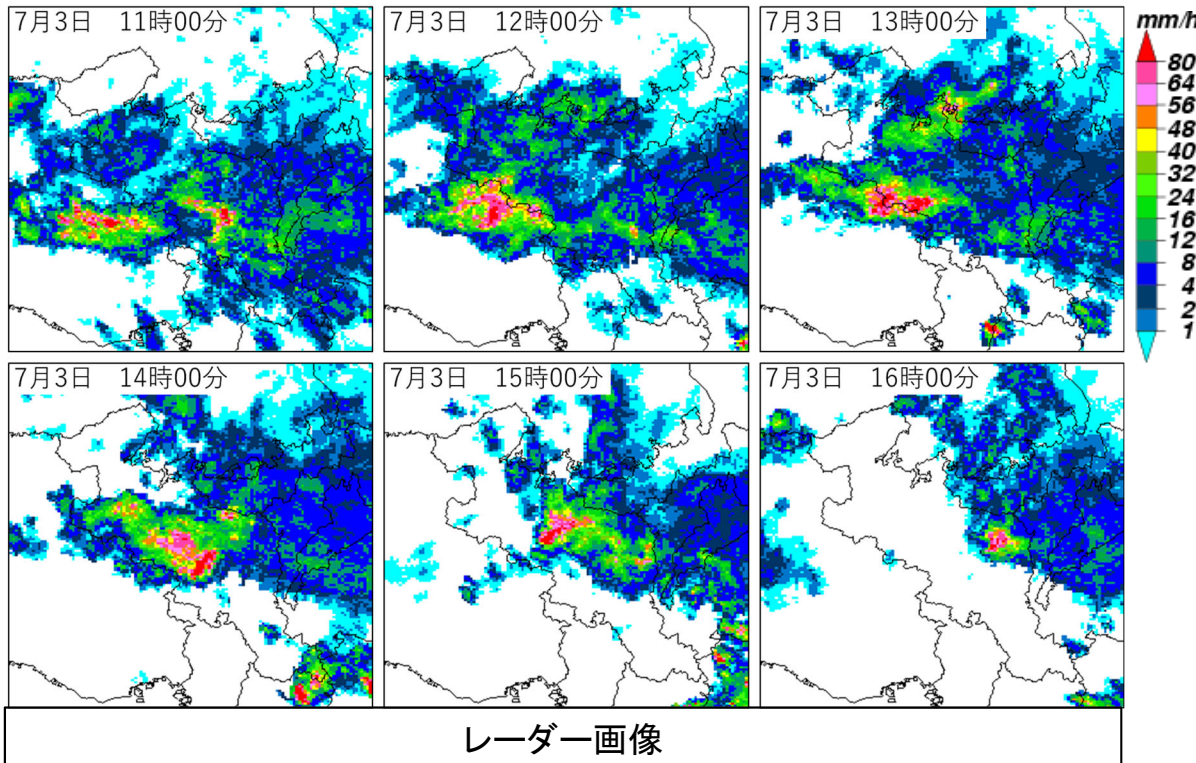
概要

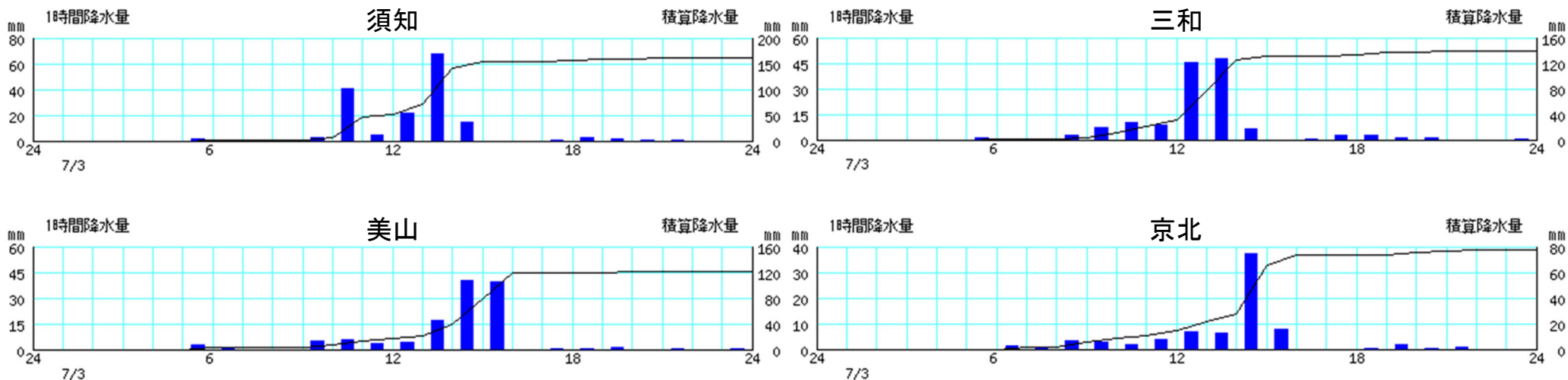
3日の西日本は、東シナ海から九州の西をゆっくり北上した台風第4号と、日本の東海上に中心を持つ高気圧の縁を回る南からの暖かく湿った空気の影響で、大気の状態が不安定となりました。

このため、京都府では局地的な大雨となり、3日13時30分までの1時間に京丹波町南部付近で約100ミリ、福知山市南部付近では約90ミリの猛烈な雨が解析され、いずれも京都府記録的短時間大雨情報を発表しました。また、京都市、福知山市、綾部市、南丹市、京丹波町の各地域を対象に土砂災害警戒情報を発表しました。

この大雨により、人的被害はなかったものの、京丹波町で床上浸水1棟、床下浸水29棟。福知山市で床下浸水3棟の被害がありました。京都縦貫自動車道では京丹波みずほICから京丹波わちICの区間において、土砂崩れが発生し、現在も通行止めとなっている他、京丹波町で14箇所土砂崩れが発生しました。また、京都府管理河川である土師川の三俣観測所で氾濫危険水位を超過しました。

【被害状況: 4日8時現在、京都府調べ】





降水量時系列図(7月3日00時~24時) (単位 mm)
 ※横軸は時刻を示す。
 ※降水量棒グラフは1時間降水量(左軸)、折れ線グラフは積算降水量(右軸)を示す。
 注:アメダスデータには欠測の含まれる時間があります。

7月3日に発表した土砂災害警戒情報(京都府と共同発表)

発表日時		情報名及び番号	警戒対象地域(*は、新たに警戒対象となった市町村)
7月3日	13時00分	京都府土砂災害警戒情報 第1号	福知山市三和町* 南丹市日吉町* 京丹波町旧丹波町* 京丹波町旧瑞穂町* 京丹波町旧和知町*
7月3日	13時15分	京都府土砂災害警戒情報 第2号	福知山市旧福知山市域* 福知山市三和町 南丹市日吉町 京丹波町旧丹波町 京丹波町旧瑞穂町 京丹波町旧和知町
7月3日	13時50分	京都府土砂災害警戒情報 第3号	福知山市旧福知山市域 福知山市三和町 南丹市美山町* 南丹市日吉町 京丹波町旧丹波町 京丹波町旧瑞穂町 京丹波町旧和知町
7月3日	14時05分	京都府土砂災害警戒情報 第4号	京都市右京区* 福知山市旧福知山市域 福知山市三和町 南丹市美山町 南丹市園部町* 南丹市日吉町 京丹波町旧丹波町 京丹波町旧瑞穂町 京丹波町旧和知町
7月3日	15時00分	京都府土砂災害警戒情報 第5号	京都市右京区 福知山市旧福知山市域 福知山市三和町 綾部市* 南丹市美山町 南丹市園部町 南丹市日吉町 京丹波町旧丹波町 京丹波町旧瑞穂町 京丹波町旧和知町
7月3日	16時30分	京都府土砂災害警戒情報 第6号	解除

7月3日に発表した記録的短時間大雨情報

発表日時		情報名及び番号	解析地点
7月3日	13時39分	京都府記録的短時間大雨情報 第1号	京丹波町南部付近
	13時47分	京都府記録的短時間大雨情報 第2号	福知山市南部付近