

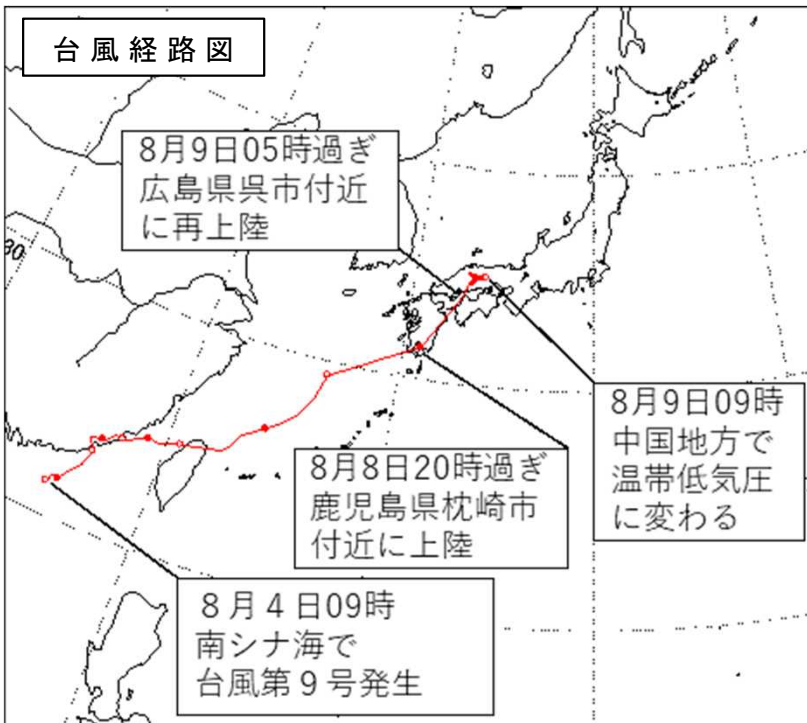
令和3年台風第9号から変わった温帯低気圧による強風・高潮について (京都府の気象速報)

この資料は速報として取り急ぎまとめたものです。そのため、後日内容の一部訂正や追加をすることがあります。

概要

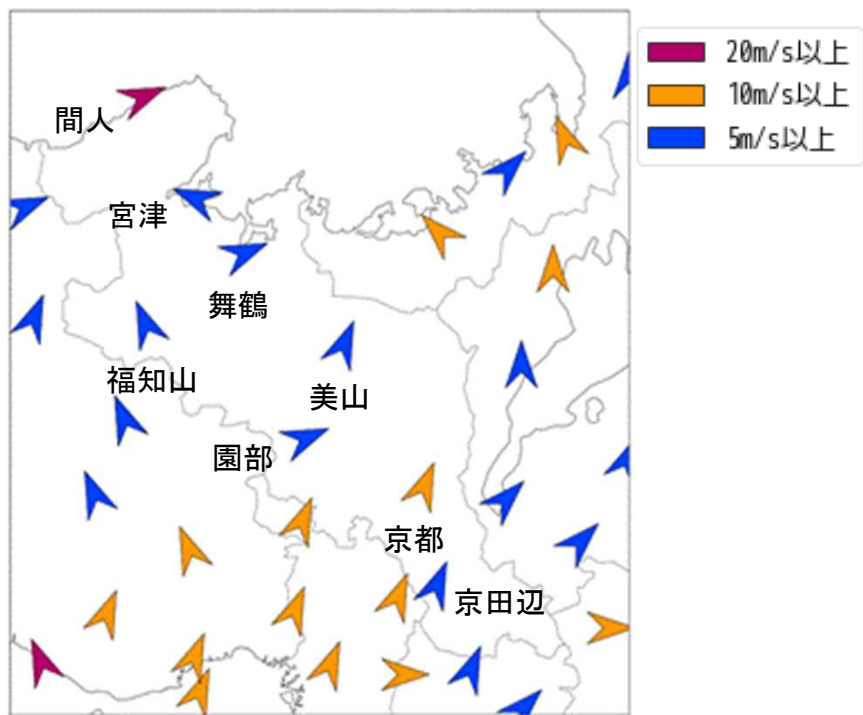
台風第9号は8日20時過ぎに鹿児島県枕崎市付近に上陸し、9日05時過ぎに広島県呉市付近に再上陸した後、09時には中国地方で温帯低気圧に変わったが、その後も発達しながら日本海へ進んだ。この台風から変わった温帯低気圧により京都府では強風が吹き、京丹後市間人(たいざ)では日最大瞬間風速が統計を開始してからの極値を更新し、日最大風速は8月の極値を更新した。京田辺では日最大瞬間風速が8月の極値を更新した。この温帯低気圧による効果に加え、大潮の時期や満潮時間が重なったことにより高潮が発生した。

この強風により京都市で女性4人が転倒し軽傷となった他、京都市、京丹後市で住家・非住家被害や農作物関連施設の破損等が発生した。倒木による道路の通行止めなども発生した。高潮は、舞鶴市などでは住家・非住家の床下浸水による被害や道路冠水などが発生した。【被害状況：京都市、舞鶴市、京丹後市調べ】

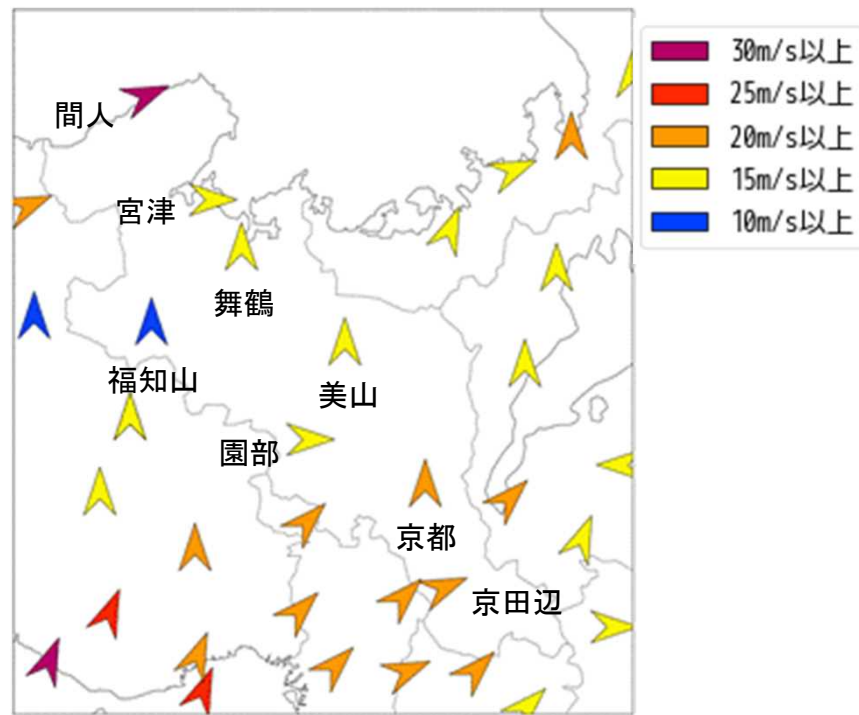


観測地点	最大風速 (m/s)	風向	時分	最大瞬間 風速(m/s)	風向	時分
舞鶴	7.8	西南西	16時28分	18.1	南	14時45分
京都	10.2	南南西	12時41分	24.1	南	12時34分
間人	24.7	西南西	15時26分	37.6	西南西	15時18分
宮津	8.1	東南東	10時35分	19.2	西	15時05分
福知山	8.0	南南東	10時33分	14.7	南	13時57分
美山	7.7	南南西	15時26分	16.3	南	15時25分
園部	6.5	西南西	14時19分	16.2	西	14時14分
京田辺	9.7	南南西	10時17分	21.8	西南西	13時04分

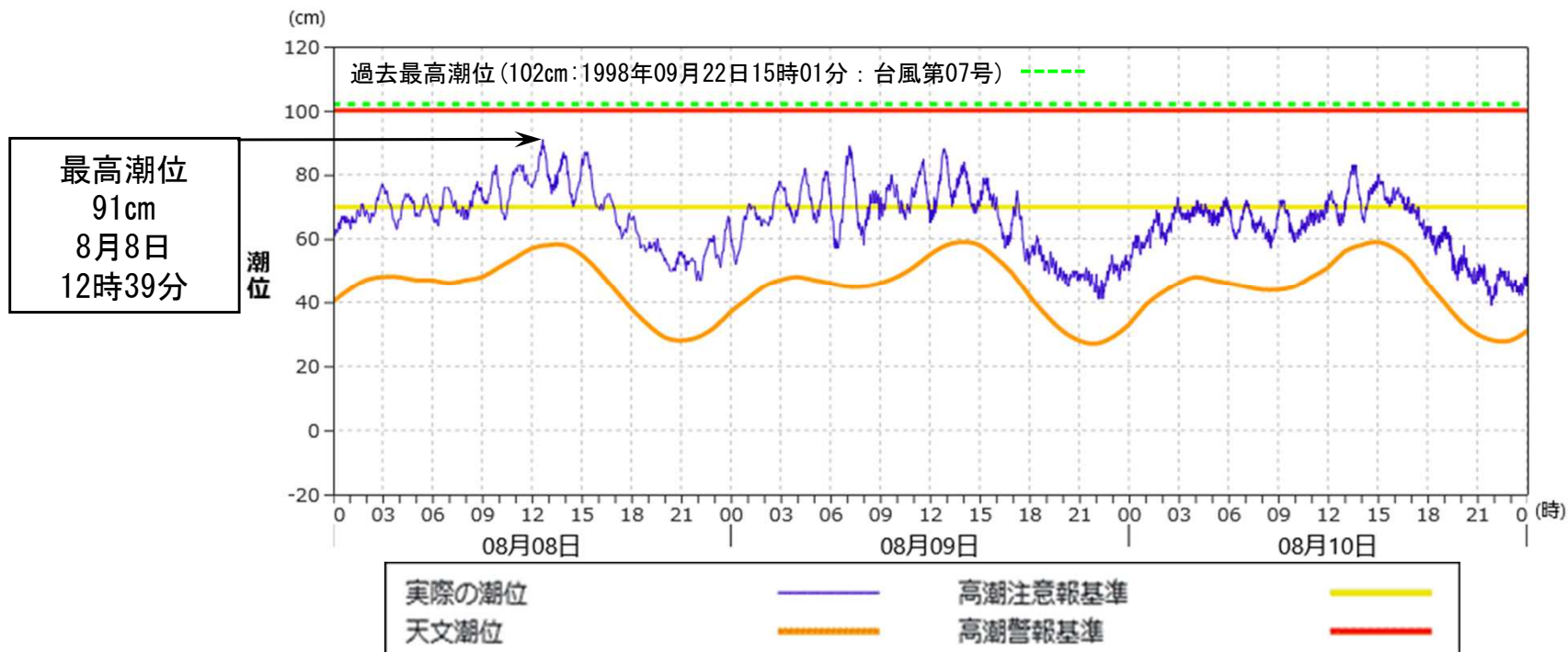
観測点	最大潮位偏差		最高潮位	
	3分間平均値		3分間平均値	
	偏差(cm)	起時	標高(cm)	起時
舞鶴港	43	8月9日 07時09分	91	8月8日 12時39分



8月9日の最大風速・風向



8月9日の最大瞬間風速・風向



8月8日から8月10日の潮位実況図(舞鶴港)