

# 釧路・根室・十勝地方 農業気象情報 令和8年4月後半

釧路地方气象台  
令和8年5月1日

## 気象概況

4月16日から30日は、低気圧や気圧の谷の影響で、曇りとなる日が多かった。

中旬の平均気温は、平年より「かなり高い」となった。

中旬の降水量は、おおむね平年より「かなり少ない」となった。

中旬の日照時間は、釧路地方では、おおむね平年より「かなり多い」、根室地方では、おおむね「多い」、十勝地方では「かなり多い」または「多い」となった。

下旬の平均気温は、おおむね「平年並」となった。

下旬の降水量は、釧路・根室地方と十勝南部では、平年より「少ない」、十勝北部と中部では、「平年並」となった。

下旬の日照時間は、釧路・根室地方では、平年より「多い」または「平年並」、十勝地方では、おおむね「多い」となった。

## 中旬（16日から）

16日：高気圧に覆われて、晴れとなった。

17日：高気圧に覆われて、晴れ時々曇りとなった。

18日：低気圧の接近により、曇りまたは晴れとなり、雨の降る所があった。

19日：次第に高気圧が張り出し、おおむね晴れとなった。

20日：高気圧に覆われて、晴れまたは曇りとなった。

## 下旬

21日：低気圧に伴う前線の通過により、雨のち晴れとなった。

22日：気圧の谷の中で、曇り一時雨となった。

23日：気圧の尾根の中となり、晴れ時々曇りで、雨の降る所があった。

24日：気圧の谷の通過により、曇り時々晴れで、雨の降る所があった。

25日：高気圧に覆われて、晴れまたは曇りとなった。

26日：高気圧の張り出しにより、おおむね晴れとなった。

27日：気圧の谷の通過により、おおむね曇りとなった。

28日：気圧の谷の中で、曇り時々晴れで、雨の降る所があった。

29日：気圧の谷の中で、曇り時々晴れで、雨の降る所があった。

30日：高気圧に覆われて、晴れまたは曇りとなった。

【令和8年4月中旬の気象官署の統計値】

(根室・広尾は特別地域気象観測所)

気象官署	平均気温(°C)			降水量(mm)			日照時間(h)		
	旬平均	平年値/差(°C)	階級区分	旬合計	平年値/比(%)	階級区分	旬合計	平年値/比(%)	階級区分
釧路	6.8	3.9 +2.9	かなり高い	0.5	24.1 2	かなり少ない	88.0	58.4 151	かなり多い
根室	6.0	3.4 +2.6	かなり高い	5.0	17.2 29	少ない	79.2	59.1 134	多い
帯広	9.5	5.8 +3.7	かなり高い	3.0	20.4 15	少ない	77.6	61.8 126	平年並
広尾	8.1	5.0 +3.1	かなり高い	7.5	37.5 20	少ない	80.8	57.9 140	多い

【令和8年4月下旬の気象官署の統計値】

(根室・広尾は特別地域気象観測所)

気象官署	平均気温(°C)			降水量(mm)			日照時間(h)		
	旬平均	平年値/差(°C)	階級区分	旬合計	平年値/比(%)	階級区分	旬合計	平年値/比(%)	階級区分
釧路	6.5	5.6 +0.9	高い	7.5	30.4 25	少ない	60.9	62.8 97	平年並
根室	5.8	5.2 +0.6	平年並	7.5	26.5 28	少ない	63.0	63.1 100	平年並
帯広	8.2	8.2 0.0	平年並	12.5	23.2 54	平年並	72.6	65.6 111	多い
広尾	8.0	7.2 +0.8	高い	14.0	42.2 33	少ない	68.3	63.0 108	平年並

注1) 平年差(比)は、気象官署、地域気象観測所(アメダス)ともに(1991~2020年まで)30年間の平均値との差(比)を表しています。

注2) 観測値は後日一部修正されることがあります。

注3) 階級区分は、平年値統計期間内の観測値を小さい順にならべ、小さい方から10.0%より下が「かなり低い」、次いで小さい23.3%の範囲が「低い」、大きい方から10.0%より上が「かなり高い」、次いで大きい23.3%の範囲が「高い」、中央の33.3%が「平年並」となります。(「かなり少ない」「少ない」「平年並」「多い」「かなり多い」の場合も同様。)

詳しくは、気象庁ホームページ気象観測統計の解説をご覧ください。

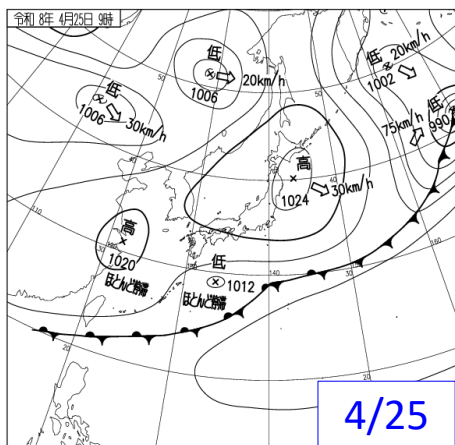
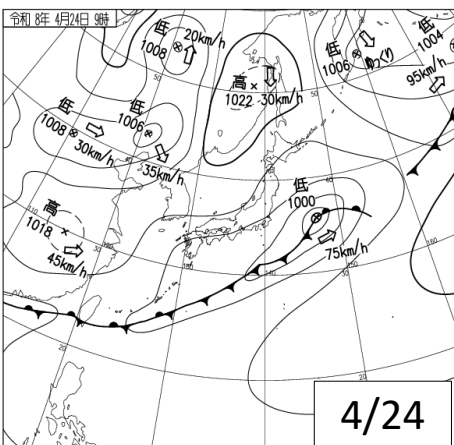
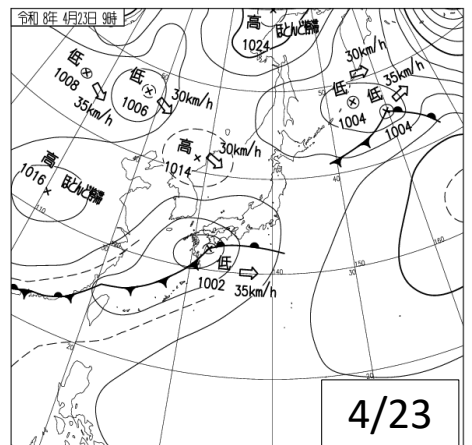
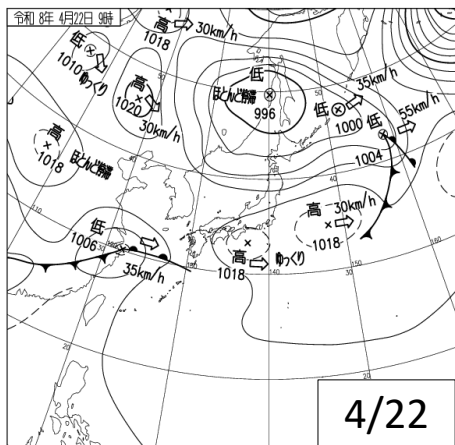
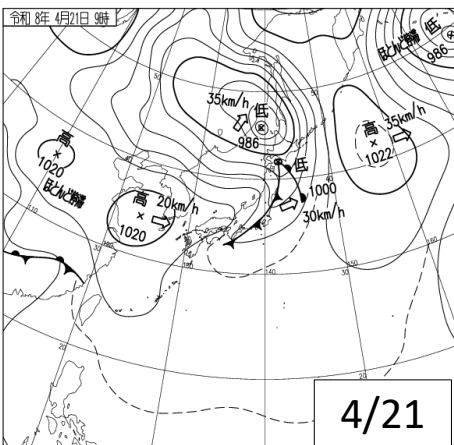
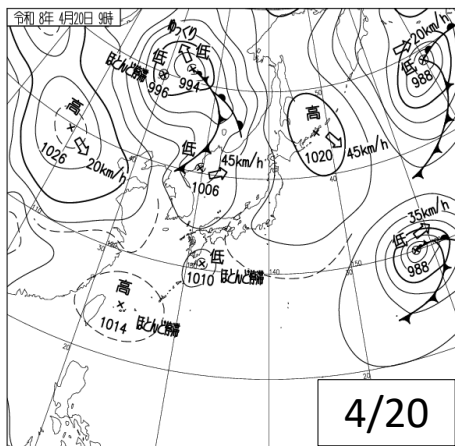
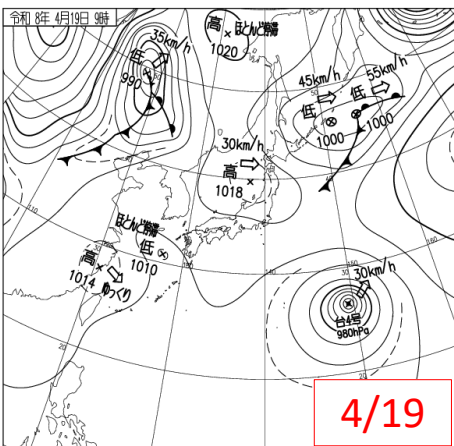
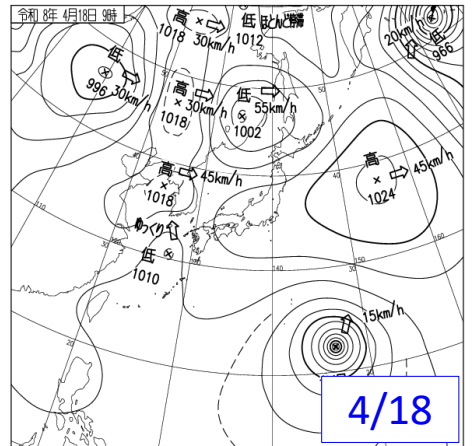
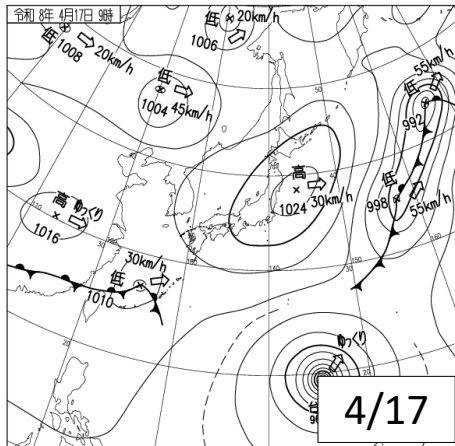
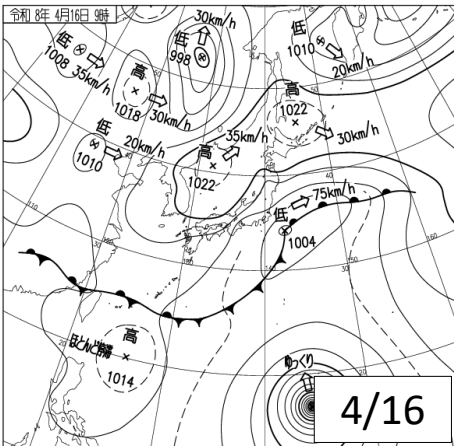
<https://www.data.jma.go.jp/obd/stats/data/kaisetu/index.html>

※ 過去の天気図につきましては、気象庁ホームページでも確認出来ますので参照願います。

<https://www.data.jma.go.jp/fcd/yoho/wxchart/quickmonthly.html>

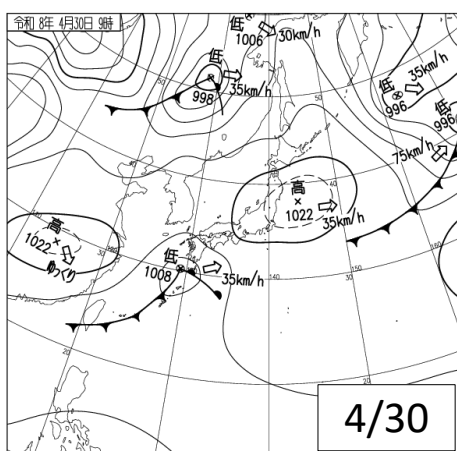
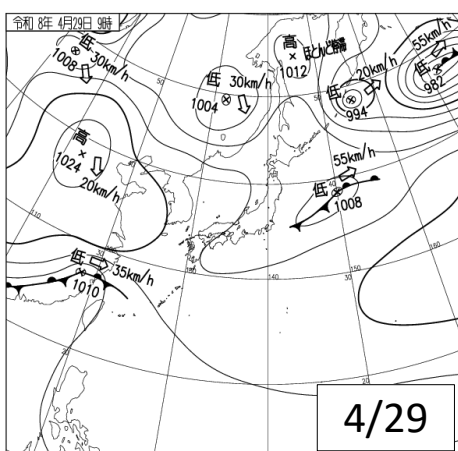
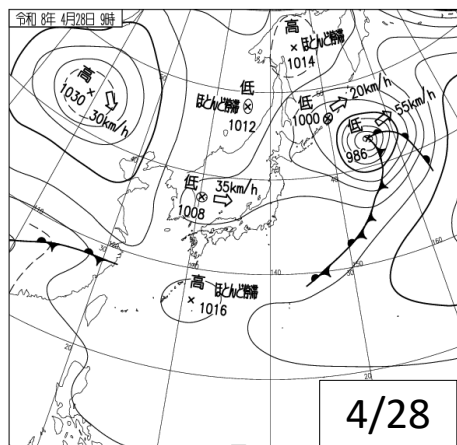
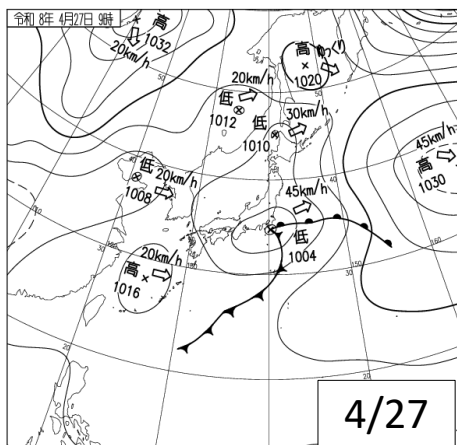
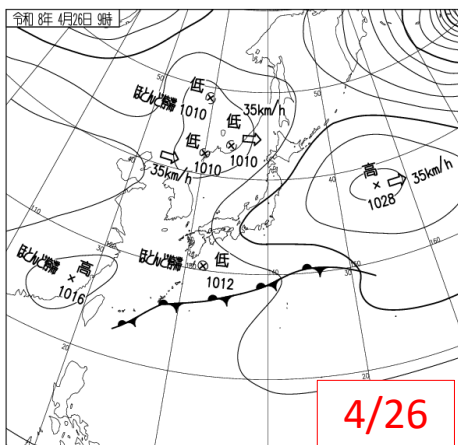
令和8年(2026年)

# 4月16日から25日の天気図 (午前9時)



令和8年(2026年)

# 4月26日から30日の天気図（午前9時）

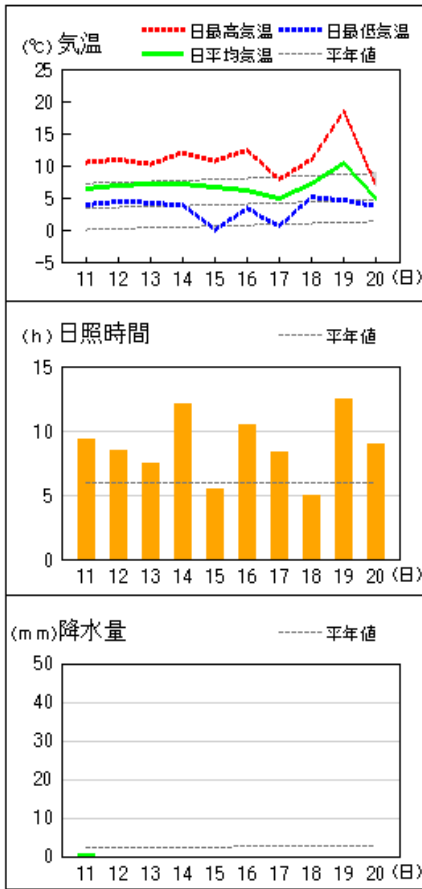


# 令和8年（2026年）4月中旬 気象経過図（気象官署）

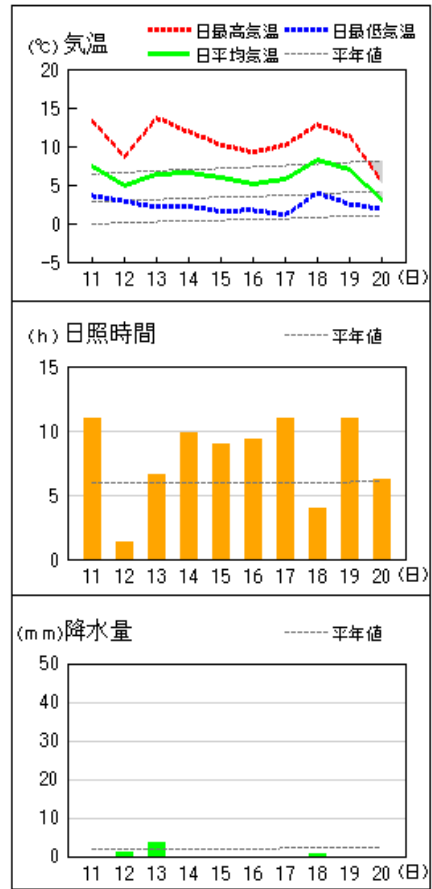
（根室・広尾は特別地域気象観測所）

地上気象 気象経過図：2026年04月11日-2026年04月20日

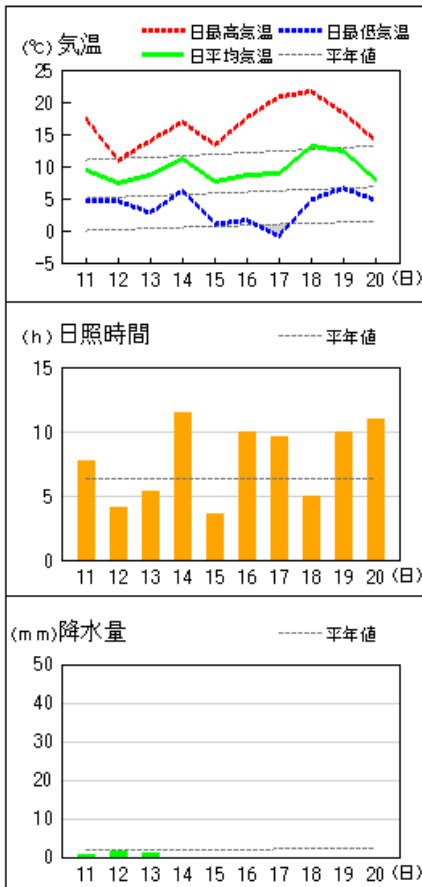
## 釧路



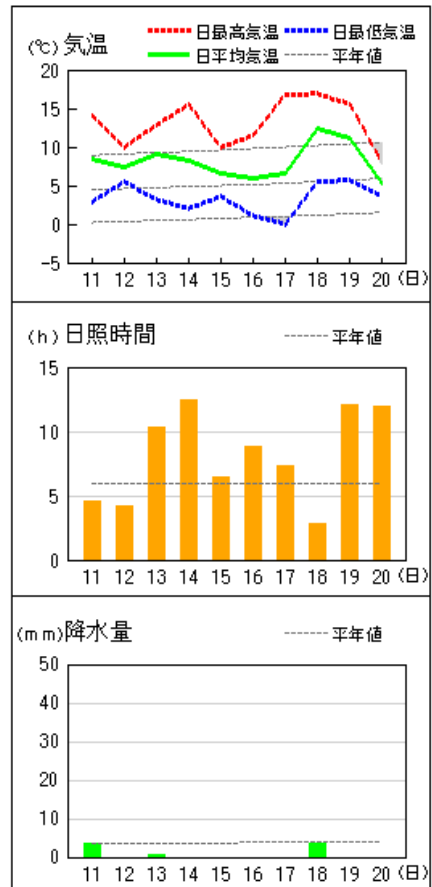
## 根室



## 帯広



## 広尾

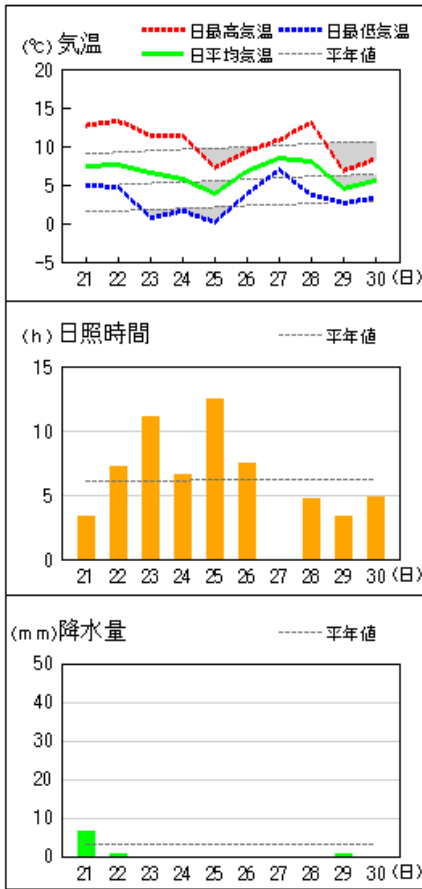


# 令和8年（2026年）4月下旬 気象経過図（気象官署）

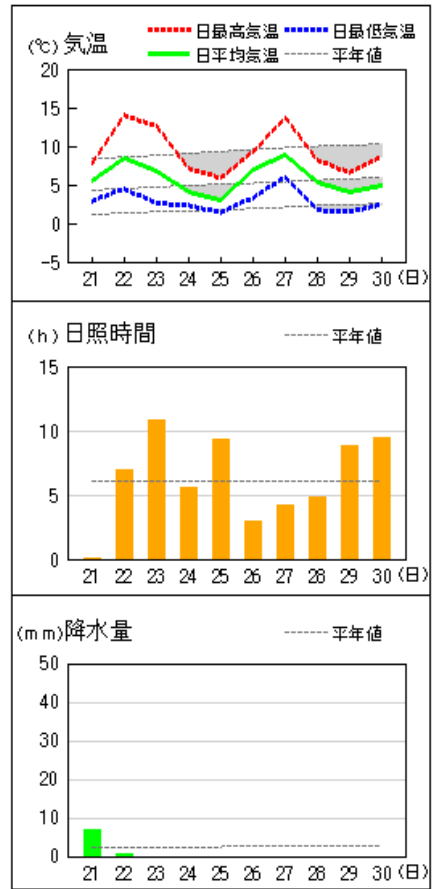
（根室・広尾は特別地域気象観測所）

地上気象 気象経過図：2026年04月21日-2026年04月30日

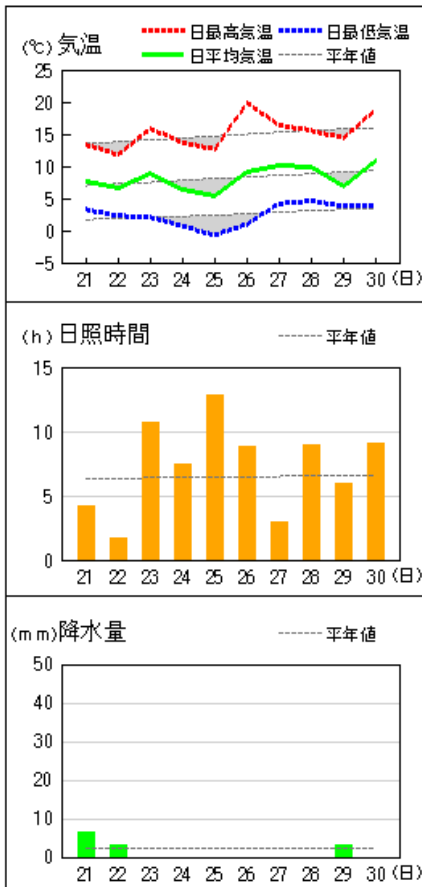
## 釧路



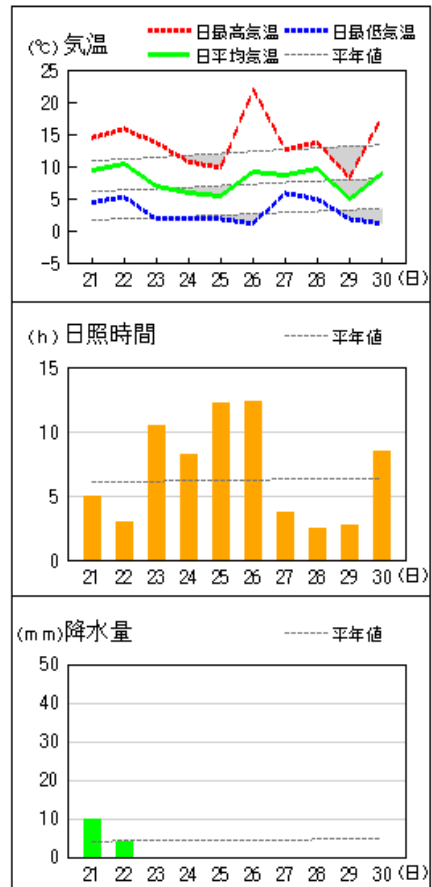
## 根室



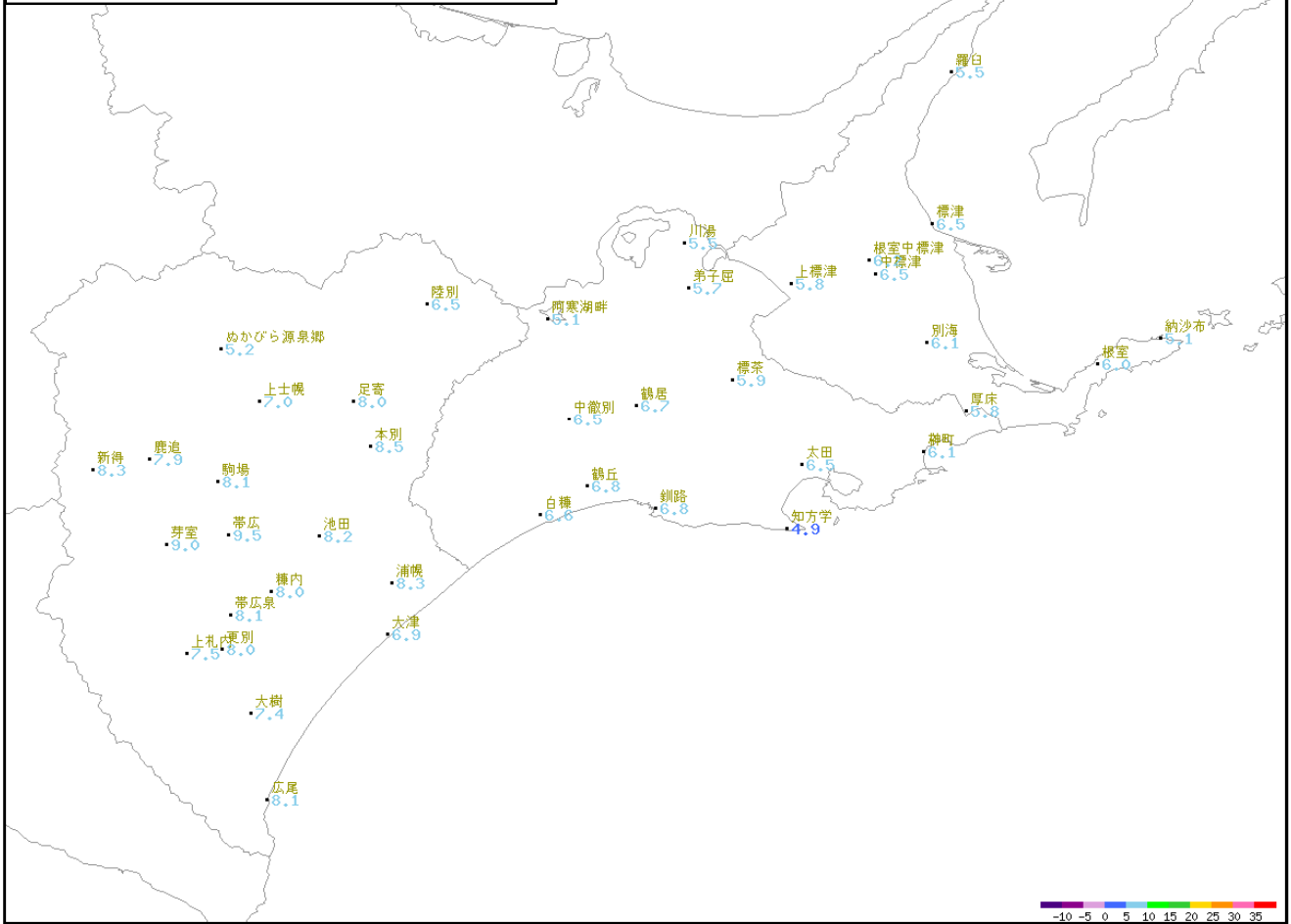
## 帯広



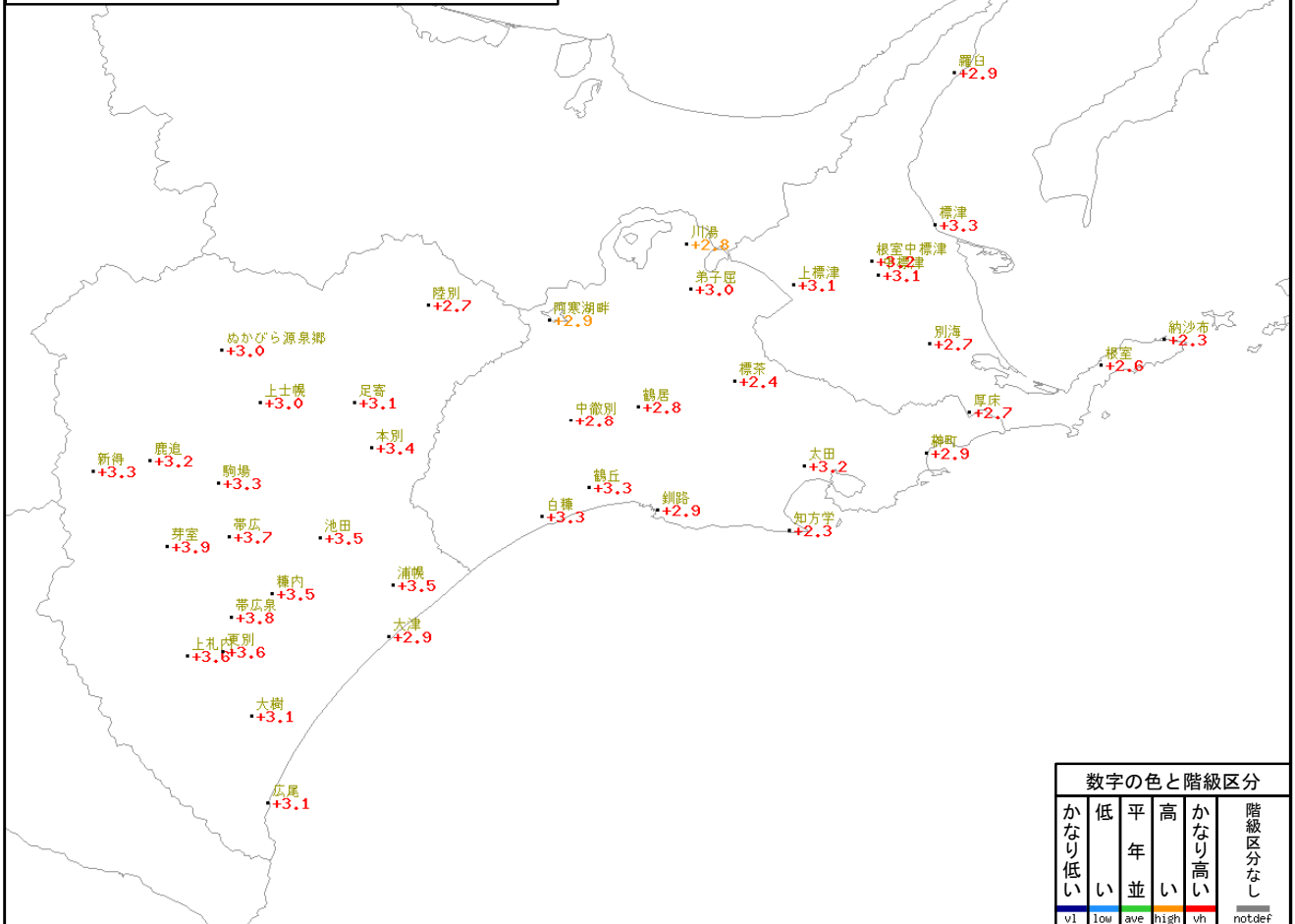
## 広尾



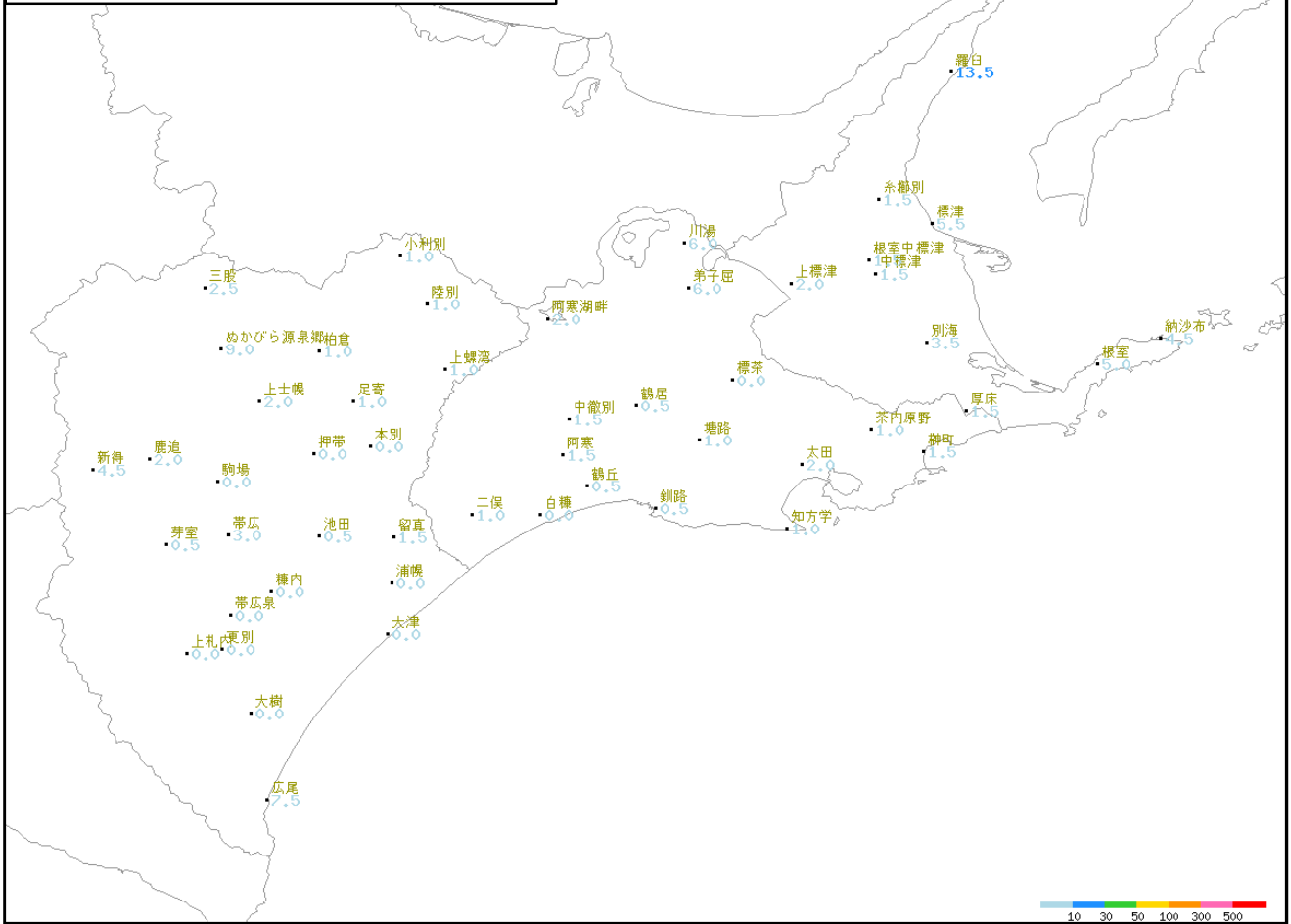
アメダス旬別値 2026年4月中旬  
平均気温(°C)



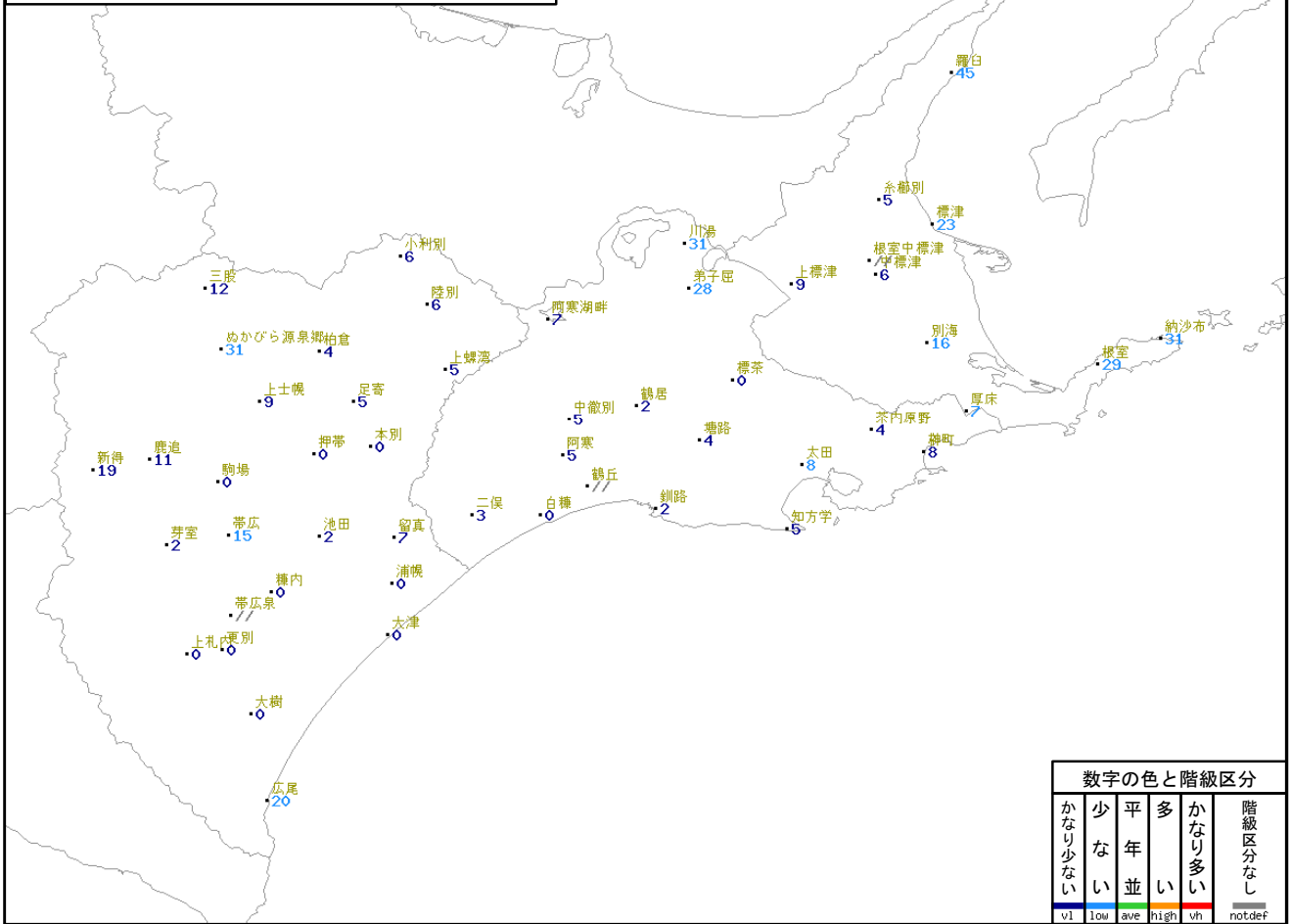
アメダス旬別値 2026年4月中旬  
平均気温平年差(°C)



アメダス旬別値 2026年4月中旬  
降水量(mm)



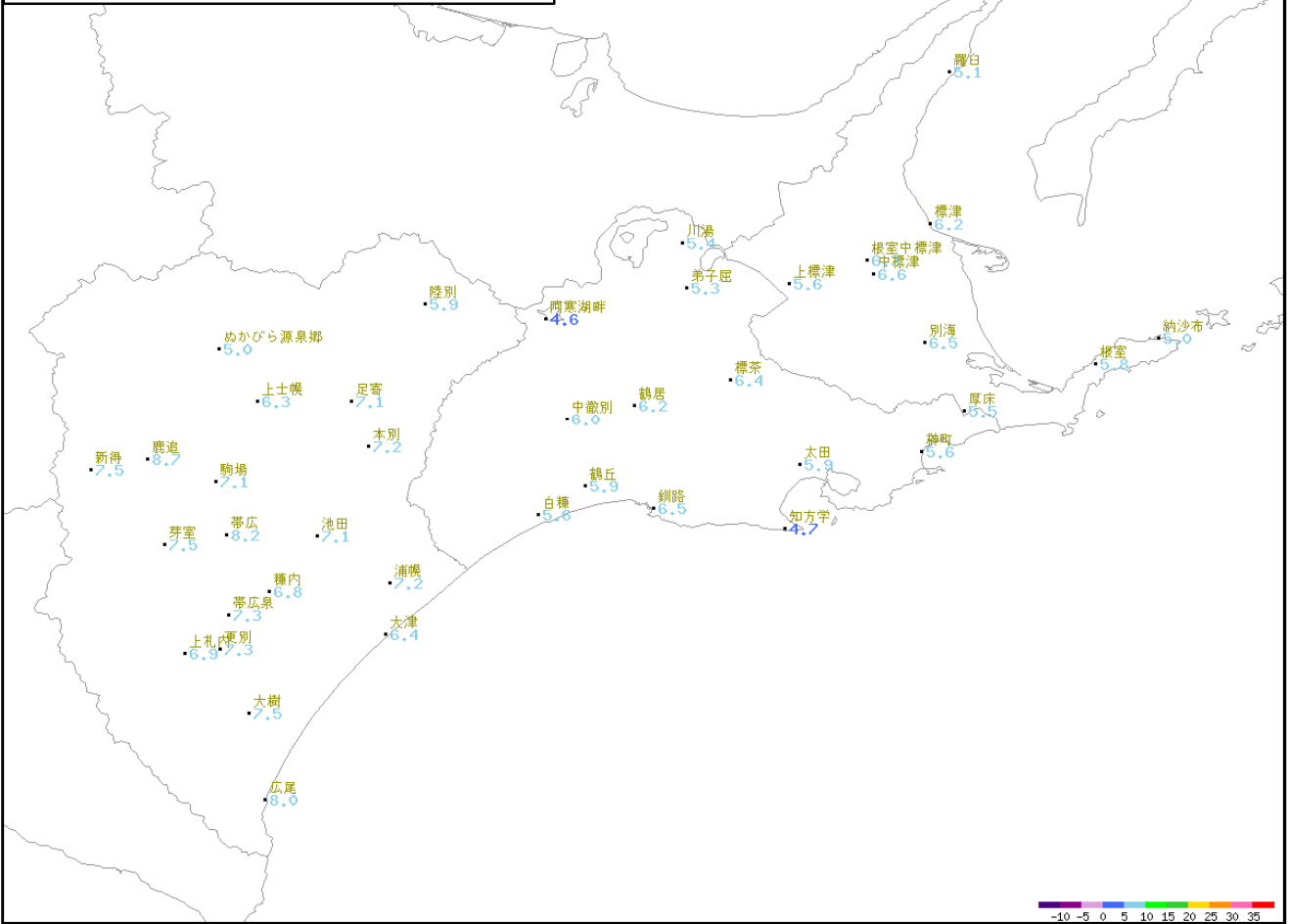
アメダス旬別値 2026年4月中旬  
降水量平年比(%)



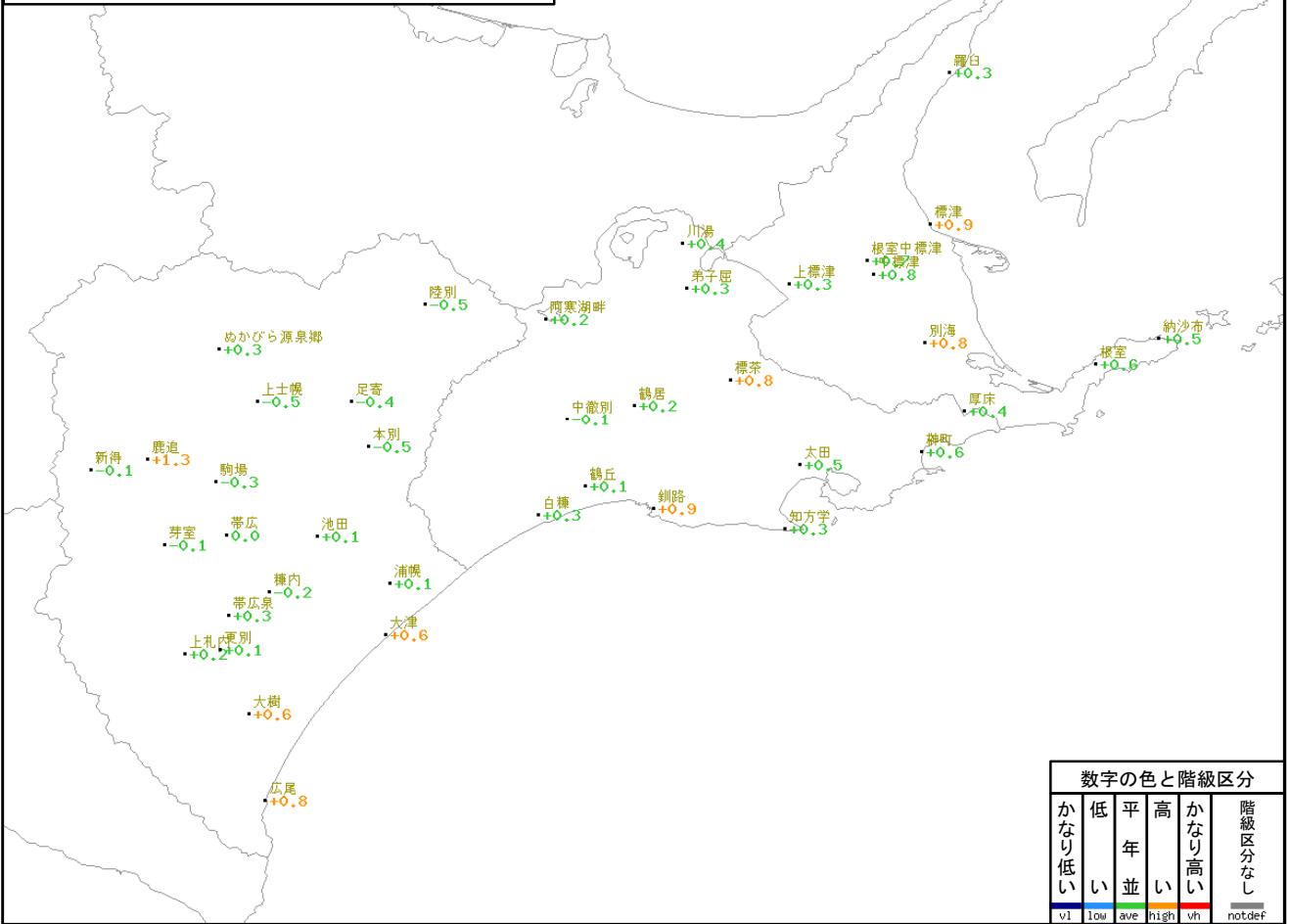
数字の色と階級区分				
かなり少ない	少ない	平均並	多い	かなり多い
vl	low	ave	high	vh
				階級区分なし
				notdef



アメダス旬別値 2026年4月下旬  
平均気温(°C)

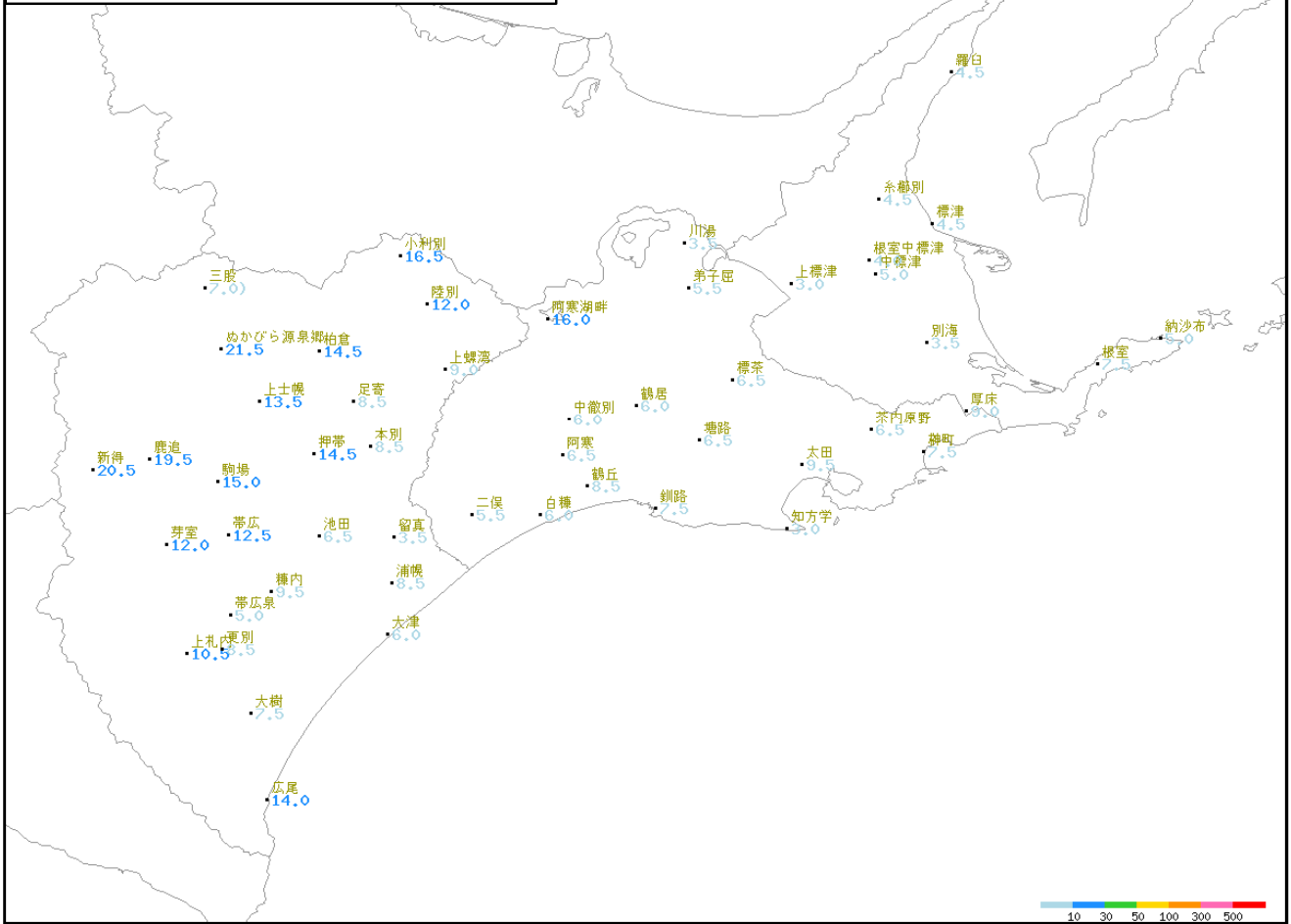


アメダス旬別値 2026年4月下旬  
平均気温平年差(°C)

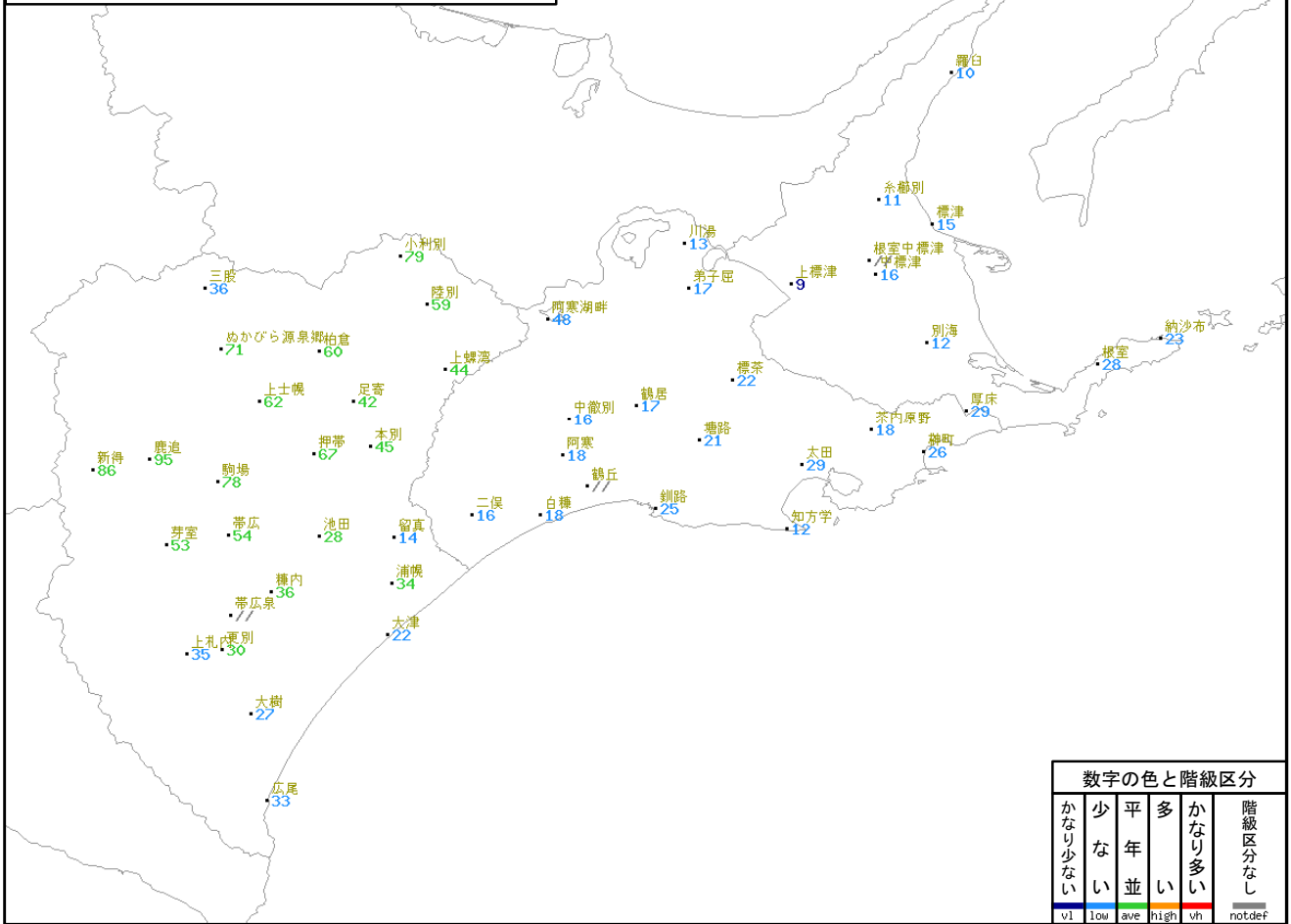


数字の色と階級区分				
かなり低い	低い	平均並	かなり高い	階級区分なし
vl	low	ave	high	notdef

アメダス旬別値 2026年4月下旬  
降水量(mm)

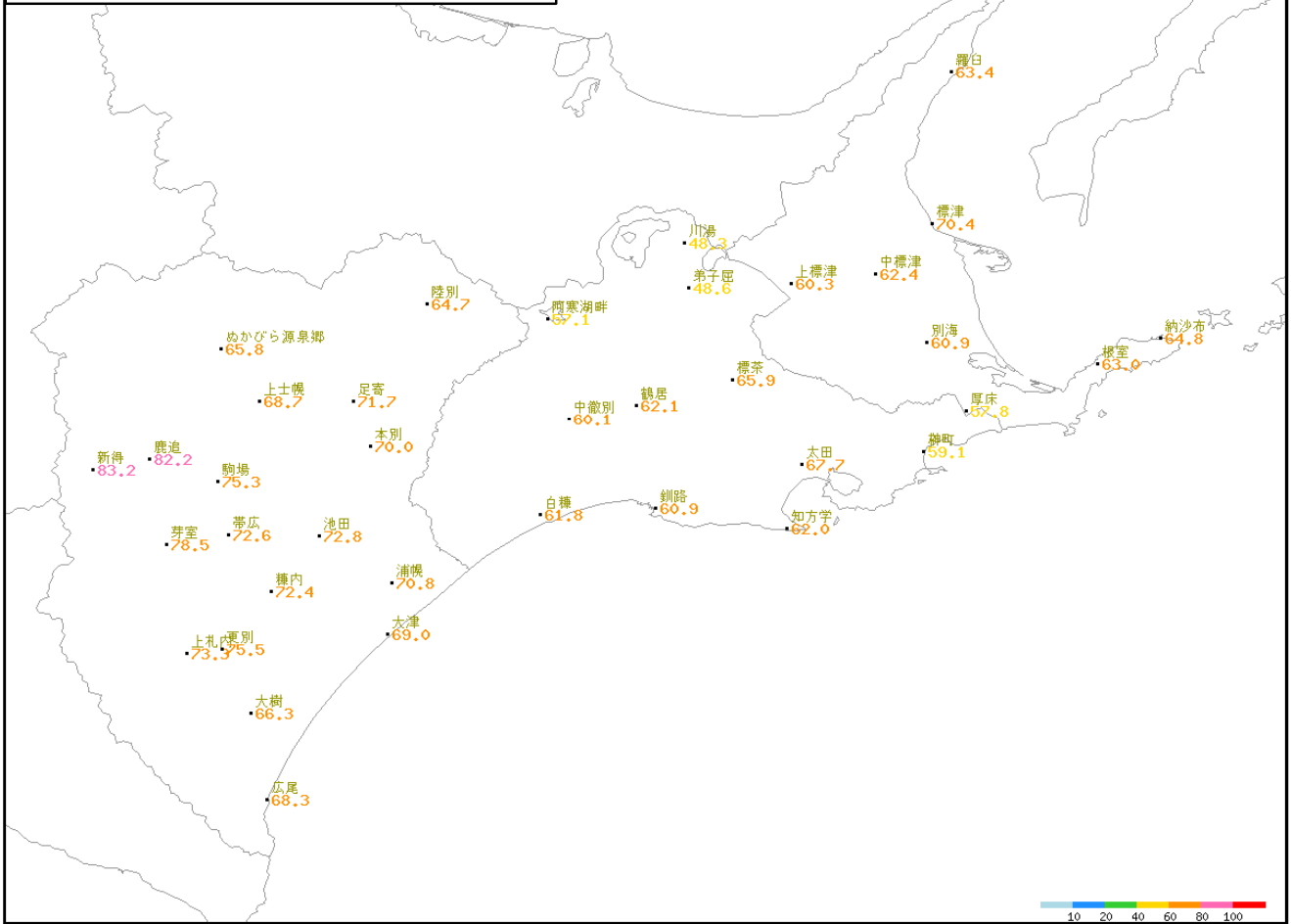


アメダス旬別値 2026年4月下旬  
降水量平年比(%)

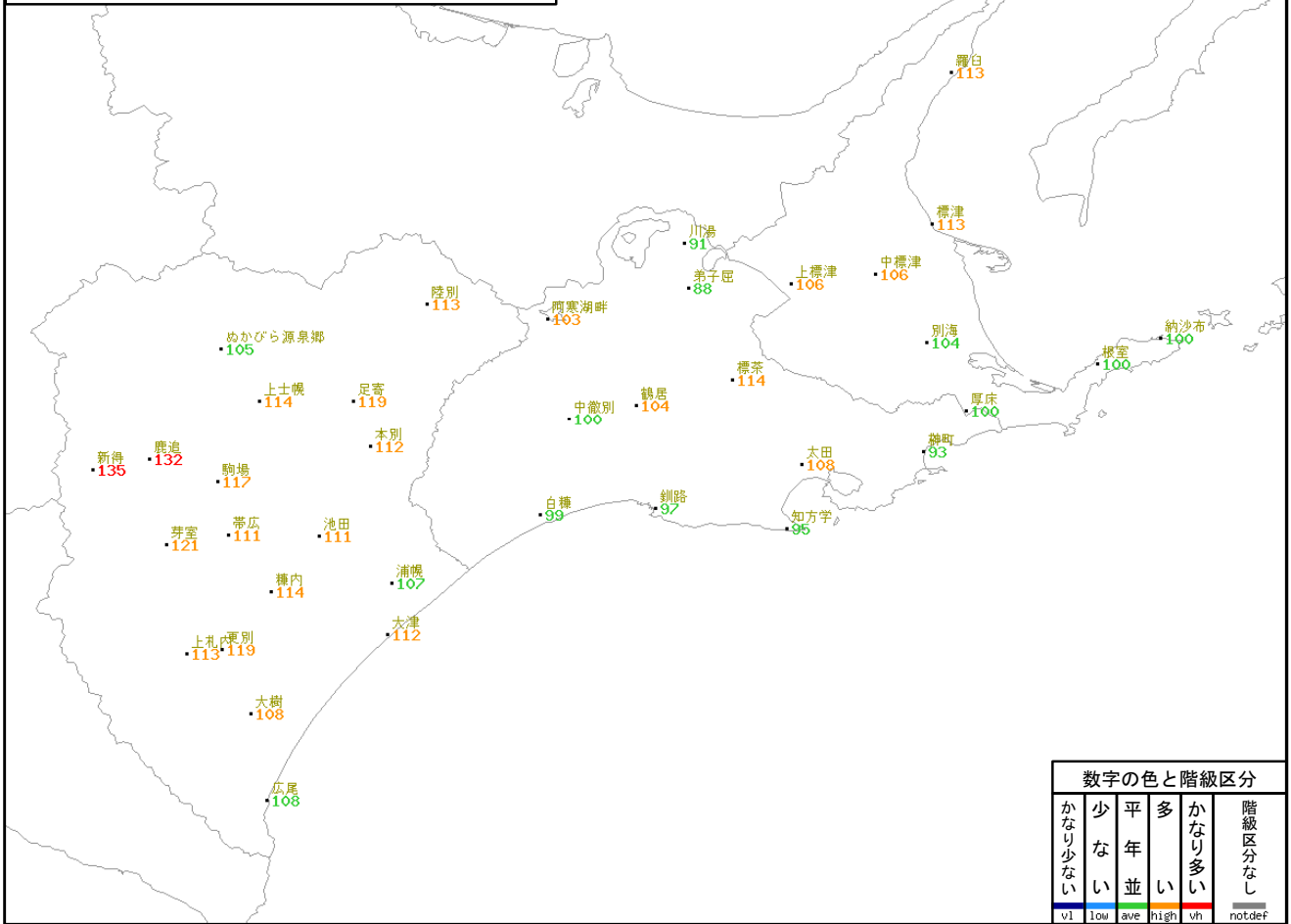


数字の色と階級区分				
かなり少ない	少ない	平年並	多い	かなり多い
vl	low	ave	high	vh
				階級区分なし
				notdef

アメダス旬別値 2026年4月下旬  
日照時間(h)



アメダス旬別値 2026年4月下旬  
日照時間平年比(%)



数字の色と階級区分				
かなり少ない	少ない	平年並	多い	かなり多い
vl	low	ave	high	vh
階級区分なし				
notdef				

# アメダス旬集計値表

2026年4月中旬（11日～20日）

一次細分 区域名	市町村等を まとめた 区域名	観測所名	当 年 値						平 年 差 ・ 平 年 比										
			気 温			降水量	日照時間	積雪差 合計 (降雪量)	4月20日 最深積雪	気 温 (平 年 差)			降水量 (平年比)		日照時間 (平年比)		積雪差 合計 (平年差)	4月20日 最深積雪 (平年差)	
			平均気温	最高気温 の平均	最低気温 の平均					平均 気 温	最高気温 の平均	最低気温 の平均	階級区分	階級区分	階級区分				
根室地方	根室北部	羅臼	5.5	10.5	1.4	13.5	52.3	0	0	+2.9	かなり高い	+4.0	+1.9	45	少ない	98	平年並	-11	-7
		糸櫛別				1.5								5	かなり少ない				
		標津	6.5	12.7	0.9	5.5	68.2			+3.3	かなり高い	+5.0	+1.6	23	少ない	115	平年並		
		上標津	5.8	13.0	-0.2	2.0	70.7			+3.1	かなり高い	+5.1	+1.9	9	かなり少ない	132	かなり多い		
		中標津	6.5	13.9	-0.6	1.5	71.1	0	0	+3.1	かなり高い	+5.1	+0.8	6	かなり少ない	136	多い	-9	-2
	根室中部	根室中標津	6.2	14.3	-1.7	1.5		0	0	+3.2	かなり高い	+5.7	+1.0	//				-5	-2
		別海	6.1	14.6	-1.9	3.5	74.7	0	0	+2.7	かなり高い	+5.5	0.0	16	少ない	143	多い	-7	-1
		根室	6.0	10.7	2.4	5.0	79.2	0	0	+2.6	かなり高い	+3.5	+2.0	29	少ない	134	多い	×	-1
		納沙布	5.1	9.8	1.4	4.5	77.9			+2.3	かなり高い	+3.3	+1.6	31	少ない	124	多い		
		厚床	5.8	12.3	-0.3	1.5	71.8	0	0	+2.7	かなり高い	+4.1	+1.1	7	少ない	135	多い	-7	-1
釧路地方	釧路北部	川湯	5.5	13.7	-1.5	6.0	66.1	0	0	+2.8	高い	+5.1	+1.4	31	少ない	132	多い	-14	-14
		弟子屈	5.7	13.3	-0.4	6.0	68.1			+3.0	かなり高い	+5.3	+1.8	28	少ない	130	多い		
		阿寒湖畔	5.1	12.1	-1.5	2.0	83.4	0	0	+2.9	高い	+4.3	+1.7	7	かなり少ない	164	かなり多い	-17	-23
	釧路中部	標茶	5.9	14.4	-2.0	0.0	74.6	0	0	+2.4	かなり高い	+4.7	+0.3	0	かなり少ない	147	かなり多い	-9	-1
		鶴居	6.7	14.5	-0.8	0.5	75.5	0	0	+2.8	かなり高い	+4.6	+1.0	2	かなり少ない	140	かなり多い	-8	-1
		中徹別	6.5	15.1	-2.2	1.5	77.2	0	0	+2.8	かなり高い	+4.7	+0.3	5	かなり少ない	141	かなり多い	-5	-1
		塘路				1.0								4	かなり少ない				
		阿寒				1.5								5	かなり少ない				
	釧路南東部	茶内原野				1.0								4	かなり少ない				
		榑町	6.1	12.1	-0.7	1.5	77.6			+2.9	かなり高い	+4.1	+0.9	8	かなり少ない	134	多い		
		太田	6.5	12.8	0.9	2.0	82.1	0	0	+3.2	かなり高い	+4.5	+1.9	8	少ない	150	かなり多い	-10	-1
		知方学	4.9	8.4	2.1	1.0	86.2			+2.3	かなり高い	+2.4	+2.3	5	かなり少ない	144	かなり多い		
		鶴丘	6.8	13.0	1.5	0.5		0	0	+3.3	かなり高い	+4.6	+2.3	//				-3	-1
		二俣				1.0								3	かなり少ない				
		白糠	6.6	12.5	-0.4	0.0	86.2	0	0	+3.3	かなり高い	+3.9	+1.5	0	かなり少ない	148	かなり多い	-3	0
十勝地方	十勝北部	釧路	6.8	11.1	3.4	0.5	88.0	0	0	+2.9	かなり高い	+3.3	+2.8	2	かなり少ない	151	かなり多い	-2	0
		三股				2.5								12	かなり少ない				
		小利別				1.0								6	かなり少ない				
		陸別	6.5	14.5	-1.8	1.0	76.6	0	0	+2.7	かなり高い	+4.3	+0.6	6	かなり少ない	141	かなり多い	-4	-1
		めかひら源泉郷	5.2	12.4	-1.4	9.0	69.7	0	0	+3.0	かなり高い	+4.4	+1.7	31	少ない	116	平年並	-22	-16
		柏倉				1.0								4	かなり少ない				
		上士幌				1.0								5	かなり少ない				
		上士幌	7.0	13.6	-0.3	2.0	71.0	0	0	+3.0	かなり高い	+3.8	+0.8	9	かなり少ない	124	多い	-5	-1
	十勝中部	足寄	8.0	15.6	0.2	1.0	83.0			+3.1	かなり高い	+4.0	+1.3	5	かなり少ない	140	かなり多い		
		新得	8.3	14.4	2.6	4.5	72.0	0	0	+3.3	かなり高い	+4.2	+2.6	19	かなり少ない	126	多い	-7	-1
		鹿追	7.9	14.0	1.7	2.0	73.1			+3.2	かなり高い	+3.9	+2.0	11	かなり少ない	126	多い		
		押帯				0.0								0	かなり少ない				
十勝南部	本別	8.5	16.0	0.9	0.0	86.4	0	0	+3.4	かなり高い	+4.4	+1.5	0	かなり少ない	147	かなり多い	-4	0	
	駒場	8.1	14.8	0.3	0.0	73.9			+3.3	かなり高い	+3.9	+1.3	0	かなり少ない	122	平年並			
	芽室	9.0	15.6	1.8	0.5	77.5	0	0	+3.9	かなり高い	+4.5	+2.3	2	かなり少ない	126	多い	-5	-1	
	帯広	9.5	16.5	3.6	3.0	77.6	0	0	+3.7	かなり高い	+4.7	+2.9	15	少ない	126	平年並	-3	0	
	池田	8.2	15.5	0.3	0.5	76.3			+3.5	かなり高い	+4.4	+1.5	2	かなり少ない	123	多い			
	留真				1.5								7	かなり少ない					
	浦幌	8.3	15.3	1.5	0.0	85.8	0	0	+3.5	かなり高い	+4.9	+2.0	0	かなり少ない	140	多い	-2	0	
	帯広泉	8.1	15.3	0.2	0.0		0	0	+3.8	かなり高い	+5.3	+1.3	//				-7	-2	
	糠内	8.0	15.8	-0.3	0.0	84.1			+3.5	かなり高い	+4.7	+1.5	0	かなり少ない	140	かなり多い			
	大津	6.9	13.2	1.0	0.0	88.5			+2.9	かなり高い	+4.6	+1.4	0	かなり少ない	153	かなり多い			
十勝南部	上礼内	7.5	13.7	0.5	0.0	87.6	0	0	+3.6	かなり高い	+4.7	+1.7	0	かなり少ない	149	かなり多い	-14	-4	
	更別	8.0	14.3	1.6	0.0	88.2			+3.6	かなり高い	+4.4	+2.2	0	かなり少ない	149	かなり多い			
	大樹	7.4	14.0	-0.5	0.0	84.3	0	0	+3.1	かなり高い	+4.2	+1.2	0	かなり少ない	149	かなり多い	-12	-2	
広尾	8.1	13.1	3.3	7.5	80.8	0	0	+3.1	かなり高い	+3.5	+2.5	20	少ない	140	多い	-6	-1		

(注)

- 1 各欄の空欄(灰色ハッチ): 観測していない、又は、階級区分の平年値がないことを表す。
- 2 当年値欄の「×」: 欠測を表す。
- 3 当年値欄の「」付き数値: 準正常値であることを表す。
- 4 当年値欄の「」付き数値: 資料不足値であることを表す。
- 5 平年差(比)欄の「//」: 当年値が欠測、又は平年値がないため、平年差(比)が求められないことを表す。

# アメダス旬集計値表

2026年4月下旬(21日～30日)

一次細分 区域名	市町村等を まとめた 区域名	観測所名	当 年 値						平 年 差 ・ 平 年 比										
			気 温			降水量	日照時間	積雪差 合計 (降雪量)	4月30日 最深積雪	気 温 (平 年 差)			降水量(平年比)		日照時間(平年比)		積雪差 合計 (平年差)	4月30日 最深積雪 (平年差)	
			平均気温	最高気温 の平均	最低気温 の平均					平均気温	最高気温 の平均	最低気温 の平均	階級区分	階級区分	階級区分				
根室地方	根室北部	羅臼	5.1	9.9	1.2	4.5	63.4	0	0	+0.3	平年並	+0.6	+0.2	10	少ない	113	多い	-8	-1
		糸櫛別				4.5								11	少ない				
		標津	6.2	11.5	1.8	4.5	70.4			+0.9	高い	+0.9	+0.9	15	少ない	113	多い		
		上標津	5.6	11.9	-0.6	3.0	60.3			+0.3	平年並	+0.2	-0.3	9	かなり少ない	106	多い		
		中標津	6.6	13.2	-0.3	5.0	62.4	0	0	+0.8	平年並	+1.0	-0.5	16	少ない	106	多い	-6	-1
	根室中標津	6.3	13.8	-2.0	4.0		0	0	+0.7	平年並	+1.3	-1.0	//				-4	0	
	根室中部	別海	6.5	14.2	0.2	3.5	60.9	0	0	+0.8	高い	+2.0	+0.5	12	少ない	104	平年並	-4	0
	根室南部	根室	5.8	9.4	2.9	7.5	63.0	0	0	+0.6	平年並	-0.2	+1.0	28	少ない	100	平年並	-1	0
		納沙布	5.0	8.9	1.8	5.0	64.8			+0.5	平年並	+0.2	+0.5	23	少ない	100	平年並		
		厚床	5.5	11.3	0.4	9.0	57.8	0	0	+0.4	平年並	+0.6	+0.4	29	少ない	100	平年並		
川湯		5.4	12.5	-1.1	3.5	48.3	0	0	+0.4	平年並	+0.6	+0.3	13	少ない	91	平年並	-13	-5	
弟子屈		5.3	11.6	0.1	5.5	48.6			+0.3	平年並	+0.3	+0.7	17	少ない	88	平年並			
釧路地方	釧路北部	阿寒湖畔	4.6	11.5	-1.4	16.0	57.1	0	0	+0.2	平年並	+0.6	+0.1	48	少ない	103	多い	-13	-7
		標茶	6.4	13.7	-0.1	6.5	65.9	0	0	+0.8	高い	+1.2	+0.8	22	少ない	114	多い	-5	0
	釧路中部	鶴居	6.2	13.2	-0.4	6.0	62.1	0	0	+0.2	平年並	+0.4	0.0	17	少ない	104	多い	-3	0
		中徹別	6.0	14.3	-2.0	6.0	60.1	0	0	-0.1	平年並	+0.7	-1.0	16	少ない	100	平年並	-3	0
		塘路				6.5								21	少ない				
		阿寒				6.5								18	少ない				
		茶内原野				6.5								18	少ない				
	釧路南東部	榑町	5.6	10.8	0.4	7.5	59.1			+0.6	平年並	+0.5	+0.5	26	少ない	93	平年並		
	太田	5.9	11.2	1.5	9.5	67.7	0	0	+0.5	平年並	+0.4	+0.8	29	少ない	108	多い	-5	0	
	釧路南西部	知方学	4.7	8.2	1.8	3.0	62.0			+0.3	平年並	+0.1	+0.4	12	少ない	95	平年並		
鶴丘		5.9	11.4	0.7	8.5		0	0	+0.1	平年並	+0.2	-0.4	//				-3	0	
二俣					5.5								16	少ない					
白糠		5.6	10.8	-0.6	6.0	61.8	0	0	+0.3	平年並	0.0	-0.3	18	少ない	99	平年並	-1	0	
釧路	6.5	10.4	3.2	7.5	60.9	0	0	+0.9	高い	+0.5	+1.1	25	少ない	97	平年並	-1	0		
十勝地方	十勝北部	三股				7.0							36	少ない					
		小利別				16.5								79	平年並				
		陸別	5.9	13.6	-2.1	12.0	64.7	0	0	-0.5	平年並	0.0	-1.3	59	平年並	113	多い	-4	0
		めかひら源泉郷	5.0	12.7	-1.4	21.5	65.8	0	0	+0.3	平年並	+1.3	0.0	71	平年並	105	平年並	-11	-4
		柏倉				14.5								60	平年並				
		上螺湾				9.0								44	平年並				
		上士幌	6.3	13.3	-0.7	13.5	68.7	0	0	-0.5	平年並	+0.2	-1.6	62	平年並	114	多い	-3	0
		足寄	7.1	14.6	-0.4	8.5	71.7			-0.4	平年並	-0.2	-0.9	42	平年並	119	多い		
		新得	7.5	14.4	0.7	20.5	83.2	0	0	-0.1	平年並	+0.9	-0.9	86	平年並	135	かなり多い	-4	0
		鹿追	8.7	16.2	1.2	19.5	82.2			+1.3	高い	+2.9	-0.5	95	平年並	132	かなり多い		
	十勝中部	押帯				14.5								67	平年並				
		本別	7.2	14.7	-0.3	8.5	70.0	0	0	-0.5	平年並	-0.1	-1.4	45	平年並	112	多い	-2	0
		駒場	7.1	14.0	0.1	15.0	75.3			-0.3	平年並	-0.1	-0.4	78	平年並	117	多い		
		芽室	7.5	14.6	1.4	12.0	78.5	0	0	-0.1	平年並	+0.2	+0.4	53	平年並	121	多い	-2	0
		帯広	8.2	15.3	2.5	12.5	72.6	0	0	0.0	平年並	+0.3	0.0	54	平年並	111	多い	-1	0
		池田	7.1	14.3	-0.1	6.5	72.8			+0.1	平年並	+0.1	-0.4	28	平年並	111	多い		
		留真				3.5								14	少ない				
		浦幌	7.2	13.6	1.4	8.5	70.8	0	0	+0.1	平年並	+0.4	+0.1	34	平年並	107	平年並	-1	0
		帯広泉	7.3	14.9	-0.2	5.0		0	0	+0.3	平年並	+1.7	-0.8	//				-7	-1
		糠内	6.8	14.8	-0.4	9.5	72.4			-0.2	平年並	+0.4	-0.2	36	平年並	114	多い		
大津	6.4	11.7	1.3	6.0	69.0			+0.6	高い	+0.8	+0.1	22	少ない	112	多い				
十勝南部	上札内	6.9	13.6	0.0	10.5	73.3	0	0	+0.2	平年並	+1.1	-0.7	35	少ない	113	多い	-8	-1	
	更別	7.3	14.2	1.0	8.5	75.5			+0.1	平年並	+0.9	-0.3	30	平年並	119	多い			
	大樹	7.5	14.6	0.2	7.5	66.3	0	0	+0.6	高い	+1.7	+0.2	27	少ない	108	多い	-6	-1	
	広尾	8.0	13.8	3.0	14.0	68.3	0	0	+0.8	高い	+1.6	+0.5	33	少ない	108	平年並	-2	0	

(注)

- 1 各欄の空欄(灰色ハッチ):観測していない、又は、階級区分の平年値がないことを表す。
- 2 当年値欄の「×」:欠測を表す。
- 3 当年値欄の「f」付き数値:準正常値であることを表す。
- 4 当年値欄の「f」付き数値:資料不足値であることを表す。
- 5 平年差(比)欄の「//」:当年値が欠測、又は平年値がないため、平年差(比)が求められないことを表す。

# ア メ ダ ス 月 集 計 値 表

2026年4月（1日～30日）

一次細分 区域名	市町村等を まとめた 区域名	観測所名	当 年 値						平 年 差 ・ 平 年 比											
			気 温			降水量	日照時間	積雪差 合計 (降雪量)	4月30日 最深積雪	気 温 (平 年 差)			降 水 量 (平 年 比)		日 照 時 間 (平 年 比)		積雪差 合計 (平年差)	4月30日 最深積雪 (平年差)		
			平均気温	最高気温	最低気温 の平均					平 均 気 温	最 高 気 温	最 低 気 温	降水量	日照時間	積雪差 合計 (平年差)	4月30日 最深積雪 (平年差)				
						階級区分	階級区分	階級区分	階級区分	階級区分										
根室地方	根室北部	羅臼	4.9	9.7	1.0	38.0	160.9	0	0	+2.0	かなり高い	+2.8	+1.4	34	かなり少ない	105	平年並	-38	-1	
		糸櫛別				44.0								42	少ない					
		標津	5.7	11.1	1.1	48.5	189.9			+2.3	かなり高い	+3.1	+1.7	59	少ない	107	平年並			
		上標津	5.2	11.5	-0.4	48.5	175.7			+2.2	かなり高い	+3.2	+1.5	57	少ない	111	多い			
		中標津	6.0	12.5	-0.4	50.0	184.2	15	0	+2.4	かなり高い	+3.4	+1.0	59	少ない	114	多い	-20	-1	
	根室中部	根室中標津	5.8	13.0	-1.8	42.5		16	0	+2.5	かなり高い	+4.1	+0.8	//				-7	0	
		別海	5.9	13.2	-0.7	47.0	185.1		13	0	+2.3	かなり高い	+3.9	+1.1	59	少ない	113	多い	-13	0
		根室	5.4	9.4	2.1	50.0	194.2	1)	0	+1.9	かなり高い	+2.0	+1.6	78	平年並	107	平年並	-11	0	
		納沙布	4.5	8.5	1.2	40.0	193.1			+1.5	かなり高い	+1.8	+1.3	74	平年並	102	平年並			
		厚床	5.3	11.1	0.1	48.0	178.6	4	0	+2.0	かなり高い	+2.8	+1.5	61	少ない	109	平年並	-24	0	
釧路地方	釧路北部	川湯	5.0	12.2	-1.3	30.5	169.0	8	0	+2.2	かなり高い	+3.4	+1.8	43	少ない	113	多い	-43	-5	
		弟子屈	5.2	11.9	-0.2	43.5	169.7			+2.4	かなり高い	+3.7	+2.0	53	少ない	108	多い			
		阿寒湖畔	4.7	11.4	-1.2	44.5	199.5	5	0	+2.4	かなり高い	+3.3	+2.1	49	少ない	130	かなり多い	-49	-7	
	釧路中部	標茶	5.7	13.2	-1.0	56.0	187.4	29	0	+2.1	かなり高い	+3.4	+1.3	73	平年並	117	多い	-2	0	
		鶴居	6.1	13.3	-0.4	43.5	190.7	5	0)	+2.1	かなり高い	+3.2	+1.4	50	少ない	113	多い	-21	0	
		中徹別	6.0	14.1	-1.7	44.5	194.5	1	0	+2.1	かなり高い	+3.4	+0.8	46	少ない	114	多い	-19	0	
		塘路				63.0								75	平年並					
		阿寒				46.5								48	少ない					
	釧路南東部	茶内原野				48.0								52	少ない					
		榑町	5.4	10.7	-0.1	45.0	187.1			+2.1	かなり高い	+2.6	+1.5	62	少ない	104	平年並			
		太田	5.7	11.5	0.9	53.5	204.8	11	0	+2.2	かなり高い	+3.1	+1.8	62	少ない	118	多い	-23	0	
		知方学	4.3	8.2	1.6	14.0	204.2			+1.5	かなり高い	+2.1	+1.6	21	かなり少ない	109	多い			
		鶴丘	5.9	11.7	1.0	48.5		12	0	+2.1	かなり高い	+3.0	+1.6	//				0	0	
		二俣				33.0								36	少ない					
		白糠	5.6	11.0	-0.4	43.5	208.0	0	0	+2.1	かなり高い	+2.2	+1.4	53	少ない	114	多い	-14	0	
十勝地方	十勝北部	釧路	6.1	10.4	2.9	51.0	210.6	21	0	+2.1	かなり高い	+2.4	+2.2	64	少ない	116	多い	+14	0	
		三股				14.5)								23	かなり少ない					
		小利別				28.5								53	少ない					
		陸別	6.2	13.7	-1.6	21.5	202.8	0	0	+2.2	かなり高い	+3.2	+0.9	40	少ない	120	多い	-25	0	
		めかひら源泉郷	4.9	11.8	-1.1	55.0	202.5	1	0	+2.5	かなり高い	+3.4	+2.1	65	少ない	112	多い	-56	-4	
		柏倉				26.0								40	かなり少ない					
		上螺湾				20.5								35	少ない					
		上士幌	6.5	13.1	-0.2	25.5	198.8	0	0	+2.2	かなり高い	+3.0	+0.8	41	少ない	111	多い	-19	0	
	十勝中部	足寄	7.4	14.8	0.2	21.5	215.7			+2.2	かなり高い	+2.9	+1.3	39	少ない	118	かなり多い			
		新得	7.6	13.8	1.7	46.5	210.5	0	0	+2.3	かなり高い	+3.2	+1.7	69	少ない	118	多い	-26	0	
		鹿追	7.9	14.3	1.6	39.5	214.2			+2.9	かなり高い	+3.9	+1.8	73	平年並	118	多い			
		押帯				23.5								39	少ない					
十勝南部	本別	7.6	15.0	0.4	19.0	220.1	0	0	+2.2	かなり高い	+3.1	+0.9	35	少ない	119	多い	-15	0		
	駒場	7.4	14.0	0.4	26.0	205.8			+2.4	かなり高い	+2.8	+1.4	51	少ない	109	平年並				
	芽室	7.9	14.6	1.6	30.5	216.1	0	0)	+2.6	かなり高い	+3.2	+2.2	50	少ない	114	多い	-18	0		
	帯広	8.5	15.3	2.9	28.0	209.0	0	0	+2.5	かなり高い	+3.1	+2.1	47	少ない	108	多い	-9	0		
	池田	7.3	14.6	0.2	23.0	212.5			+2.4	かなり高い	+3.1	+1.4	38	少ない	110	多い				
	留真				21.5								34	少ない						
	浦幌	7.3	13.9	1.4	32.0	217.5	0	0	+2.3	かなり高い	+3.1	+1.8	47	少ない	113	多い	-9	0		
	帯広泉	7.4	14.5	0.4	29.0		0	0	+2.8	かなり高い	+4.3	+1.6	//				-25	-1		
十勝南部	糠内	7.2	14.7	-0.2	29.0	215.2			+2.5	かなり高い	+3.2	+1.6	43	少ない	114	多い				
	大津	6.3	11.9	1.4	39.5	217.3			+2.2	かなり高い	+3.0	+1.8	54	少ない	119	多い				
	上札内	6.9	13.0	0.5	46.5	221.9	0	0	+2.8	かなり高い	+3.6	+1.8	59	少ない	120	かなり多い	-43	-1		
	更別	7.3	13.6	1.5	39.5	222.7			+2.6	かなり高い	+3.3	+2.1	55	少ない	119	かなり多い				
	大樹	7.2	13.8	0.1	43.0	209.3	2	0)	+2.7	かなり高い	+3.7	+1.9	60	平年並	118	多い	-42	-1		
広尾	7.6	12.8	2.9	86.5	206.9	2	0	+2.4	かなり高い	+2.9	+2.0	78	平年並	114	多い	-14	0			

(注)

- 1 各欄の空欄(灰色ハッチ): 観測していない、又は、階級区分の平年値がないことを表す。
- 2 当年値欄の「×」: 欠測を表す。
- 3 当年値欄の「」付き数値: 準正常値であることを表す。
- 4 当年値欄の「]」付き数値: 資料不足値であることを表す。
- 5 平年差(比)欄の「//」: 当年値が欠測、又は平年値がないため、平年差(比)が求められないことを表す。