釧路・根室・十勝地方
農業気象情報
令和７年６月後半

釧路地方気象台
令和７年７月１日

気象概況

6 月 16 日から 30 日は、高気圧が張り出し、晴れとなる日が多かったが、大気の状態が不安定で雷雨となる日があった。

中旬の平均気温は、平年より「かなり高い」となった。
中旬の降水量は、釧路・根室地方ではおおむね「平年並」、十勝地方では「平年並」または平年より「少ない」となった。
中旬の日照時間は、平年より「かなり多い」または「多い」となった。

下旬の平均気温は、平年より「かなり高い」となった。
下旬の降水量は、十勝北部では平年より「かなり多い」、根室地方では平年より「少ない」、その他の地方ではおおむね「平年並」となった。
下旬の日照時間は、平年より「かなり多い」または「多い」となった。

中旬（16 日から）

16 日： 低気圧の接近により、おおむね曇りとなった。
17 日： 低気圧を含む気圧の谷の中で、はじめ雨となったが、次第に高気圧が張り出し、晴れや曇りとなった。
18 日： 気圧の谷の中だが、南高北低の気圧配置となり、おおむね晴れとなった。
19 日： 高気圧の張り出しの中で、晴れとなった。
20 日： 高気圧の張り出しの中で、おおむね晴れとなった。

下旬

21 日： 前線の接近により、曇りで、ところどころで雨となった。
22 日： 前線の通過により、雨や曇りとなった。
23 日： 前線近傍だが、日本のはるか東から高気圧が張り出し、曇り時々晴れとなった。
24 日： 日本のはるか東から高気圧が張り出し、晴れとなった。
25 日： 日本のはるか東から高気圧が張り出し、おおむね晴れとなった。
26 日： 前線を伴った低気圧が接近し、おおむね曇りで、夜のはじめ頃から雨となった。
27 日： 気圧の谷の中で大気の状態が不安定となり、曇りまたは晴れで、ところどころで雷雨となった。
28 日： 高気圧が張り出し、おおむね晴れとなった。
29 日： 高気圧の張り出しの中となり、晴れとなった。
30 日： 気圧の谷の中となり、おおむね曇りで、ところどころで一時雨となった。

【令和7年6月中旬の気象官署の統計値】　（根室・広尾は特別地域気象観測所）

気象官署	平均気温（℃）				降水量（mm）				日照時間（h）			
	旬平均	平年値/差（℃）		階級区分	旬合計	平年値/比（%）		階級区分	旬合計	平年値/比（%）		階級区分
釧路	15.6	12.4	+3.2	かなり高い	22.5	47.9	47	平年並	67.0	38.9	172	かなり多い
根室	14.4	10.9	+3.5	かなり高い	27.5	44.7	62	平年並	67.3	38.2	176	かなり多い
帯広	19.5	15.3	+4.2	かなり高い	31.0	30.7	101	平年並	78.2	42.8	183	かなり多い
広尾	16.5	12.7	+3.8	かなり高い	6.5	55.4	12	少ない	82.0	38.5	213	かなり多い

【令和7年6月下旬の気象官署の統計値】　（根室・広尾は特別地域気象観測所）

気象官署	平均気温（℃）				降水量（mm）				日照時間（h）			
	旬平均	平年値/差（℃）		階級区分	旬合計	平年値/比（%）		階級区分	旬合計	平年値/比（%）		階級区分
釧路	17.7	13.4	+4.3	かなり高い	16.0	31.5	51	平年並	66.3	42.1	157	多い
根室	17.9	12.1	+5.8	かなり高い	4.5	28.3	16	少ない	75.7	46.7	162	多い
帯広	22.7	16.5	+6.2	かなり高い	5.5	21.7	25	少ない	72.1	51.0	141	多い
広尾	20.5	14.0	+6.5	かなり高い	27.0	44.7	60	平年並	69.6	41.2	169	かなり多い

注1）平年差（比）は、気象官署、地域気象観測所（アメダス）ともに（1991～2020 年まで）30 年間の平均値との差（比）を表しています。
注2）観測値は後日一部修正されることがあります。
注3）階級区分は、平年値統計期間内の観測値を小さい順にならべ、小さい方から 10.0%より下が「かなり低い」、次いで小さい 23.3%の範囲が「低い」、大きい方から 10.0%より上が「かなり高い」、次いで大きい 23.3%の範囲が「高い」、中央の 33.3%が「平年並」となります。
（「かなり少ない」「少ない」「平年並」「多い」「かなり多い」の場合も同様。）
詳しくは、気象庁ホームページ気象観測統計の解説をご覧ください。
https://www.data.jma.go.jp/obd/stats/data/kaisetu/index.html

※ 過去の天気図につきましては、気象庁ホームページでも確認出来ますので参照願います。
https://www.data.jma.go.jp/fcd/yoho/wxchart/quickmonthly.html

令和7年(2025年)

6月16日から25日の天気図（午前9時）

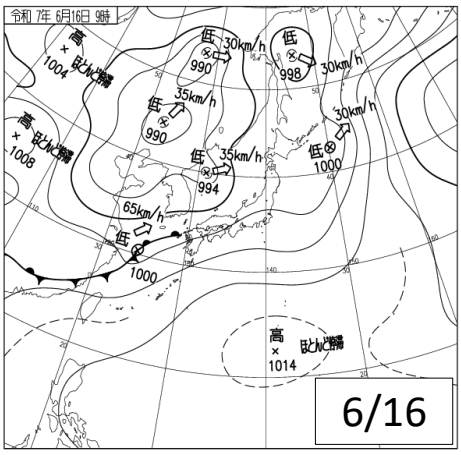

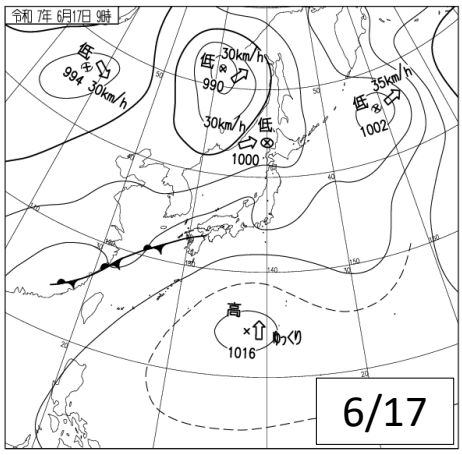

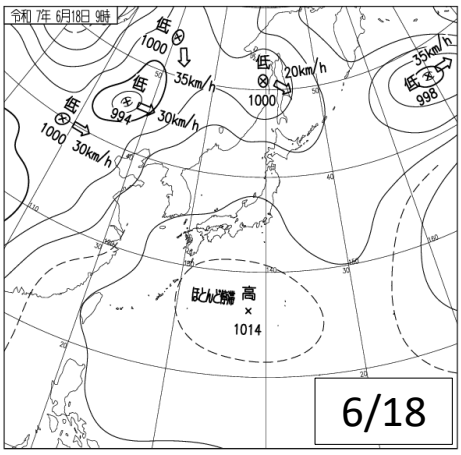

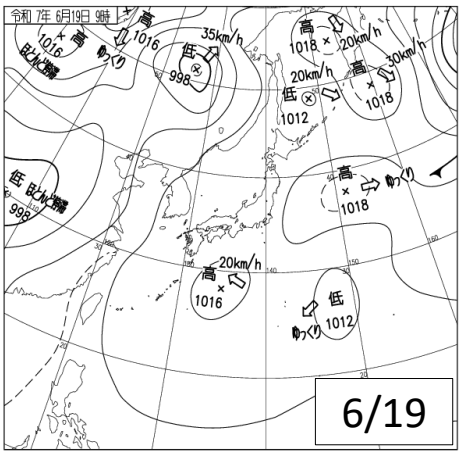

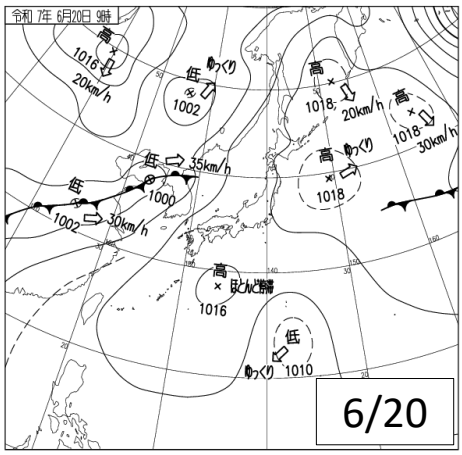

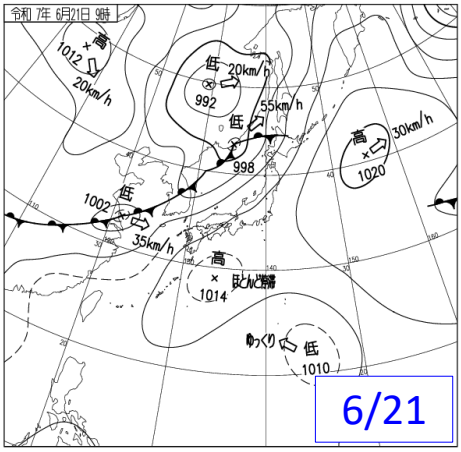

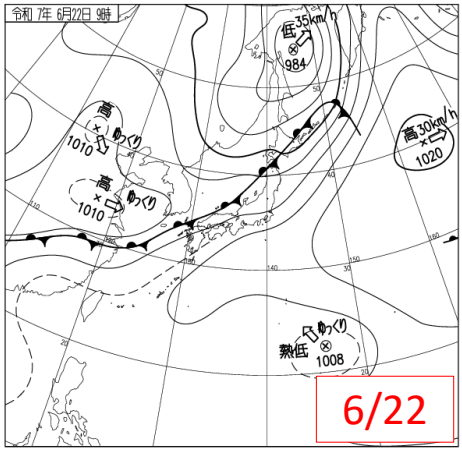

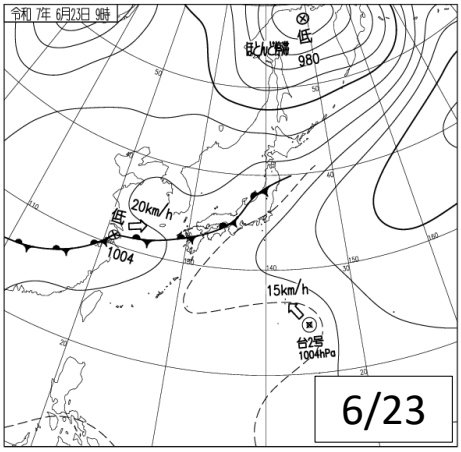

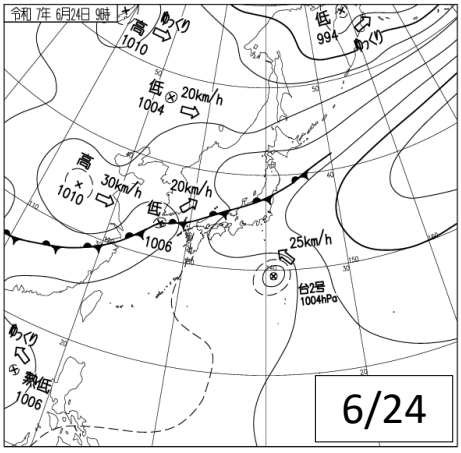

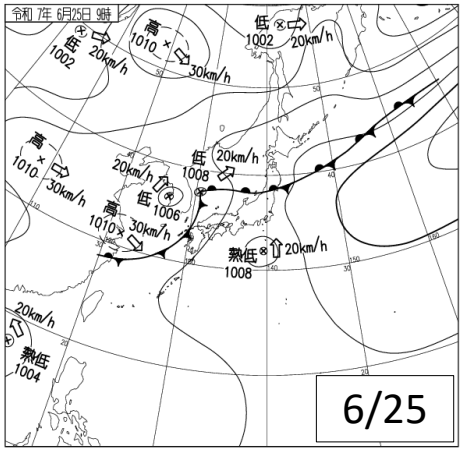

令和7年(2025年)

6月26日から30日の天気図（午前9時）

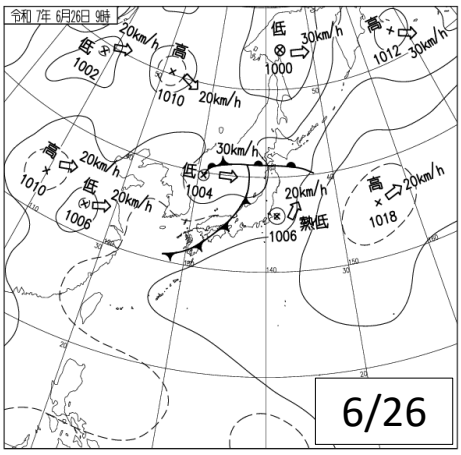

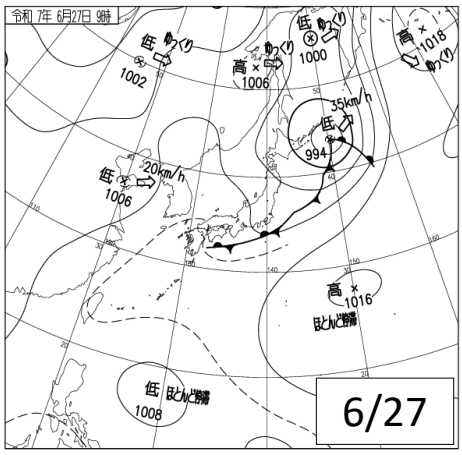

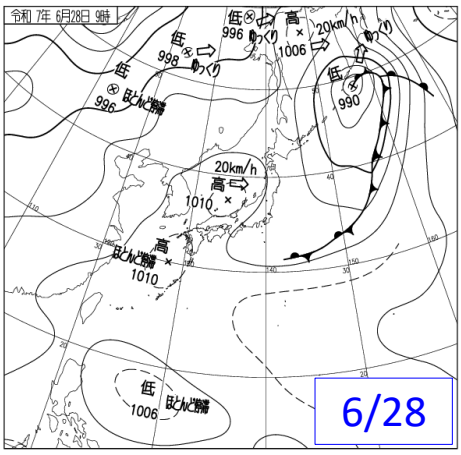

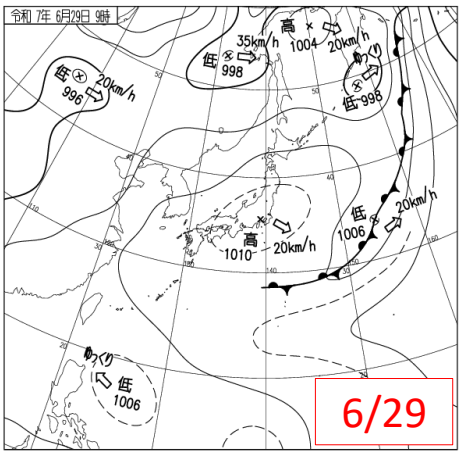

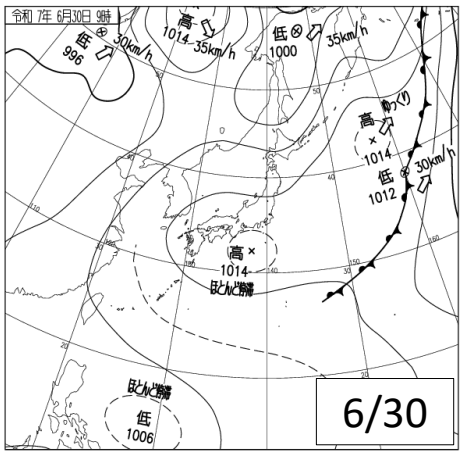

令和７年（２０２５年）６月中旬　気象経過図（気象官署）

（根室・広尾は特別地域気象観測所）

地上気象　気象経過図：2025年06月11日-2025年06月20日

釧路

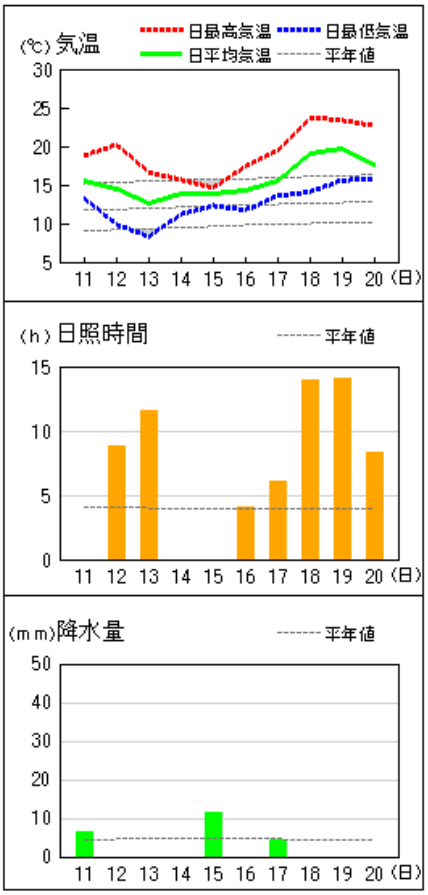

根室

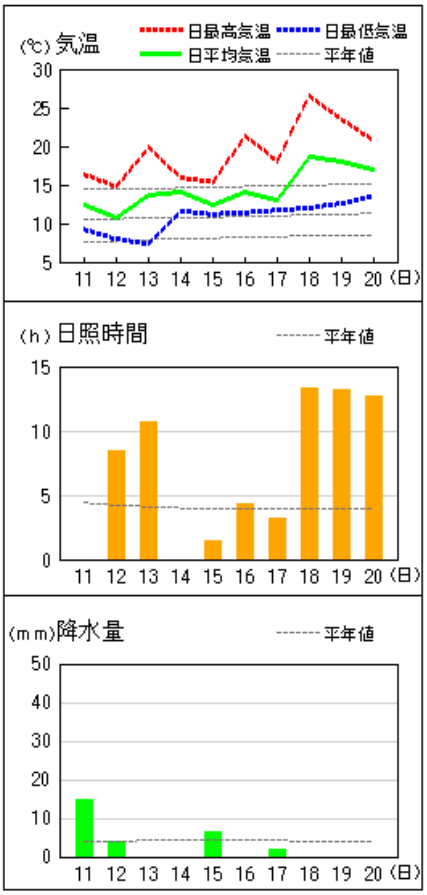

帯広

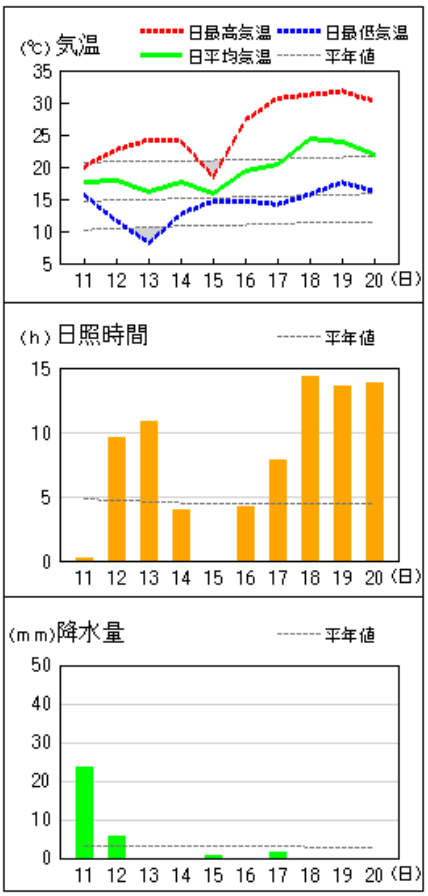

広尾

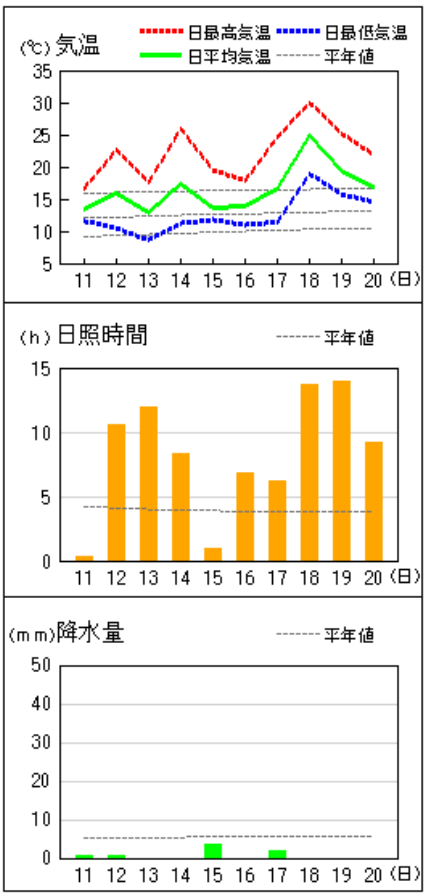

令和７年（２０２５年）６月下旬　気象経過図（気象官署）

（根室・広尾は特別地域気象観測所）

地上気象　気象経過図：2025年06月21日-2025年06月30日

釧路

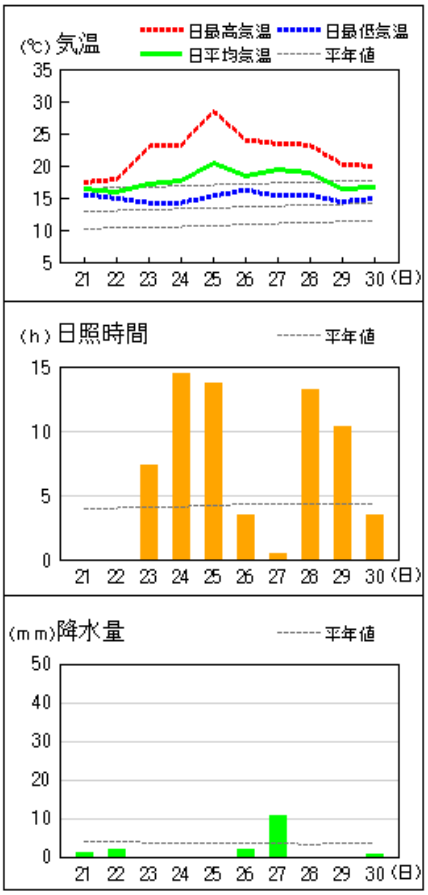

根室

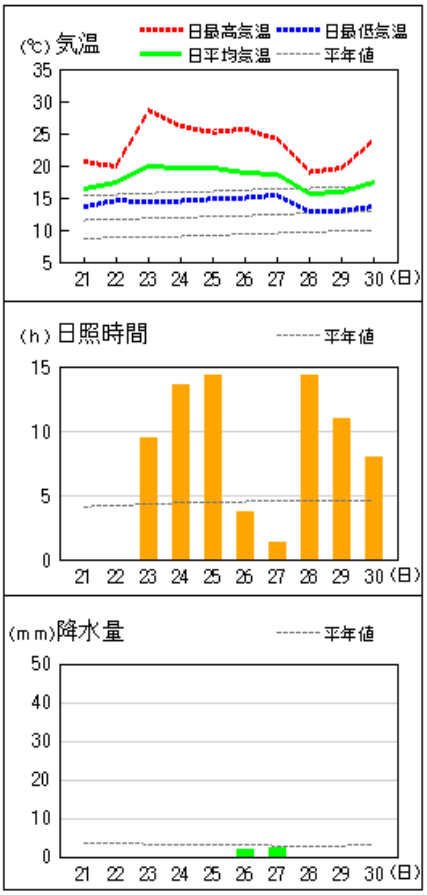

帯広

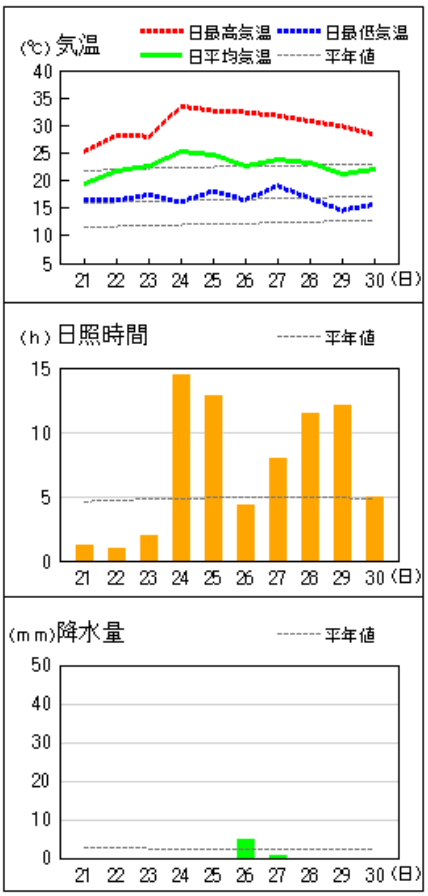

広尾

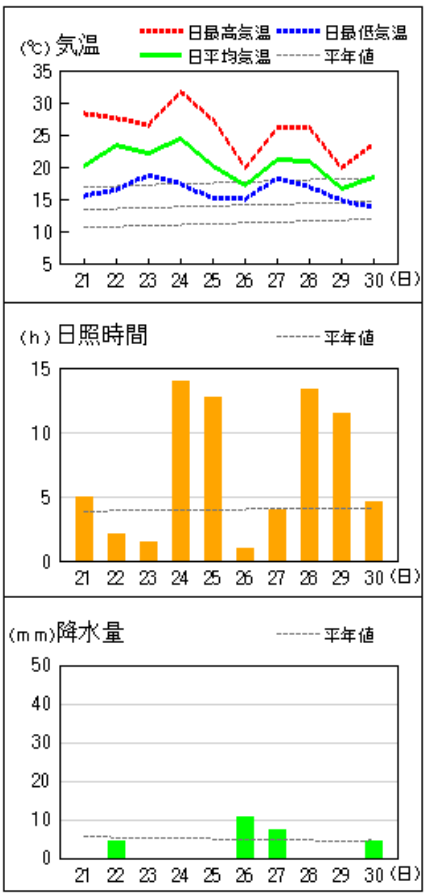

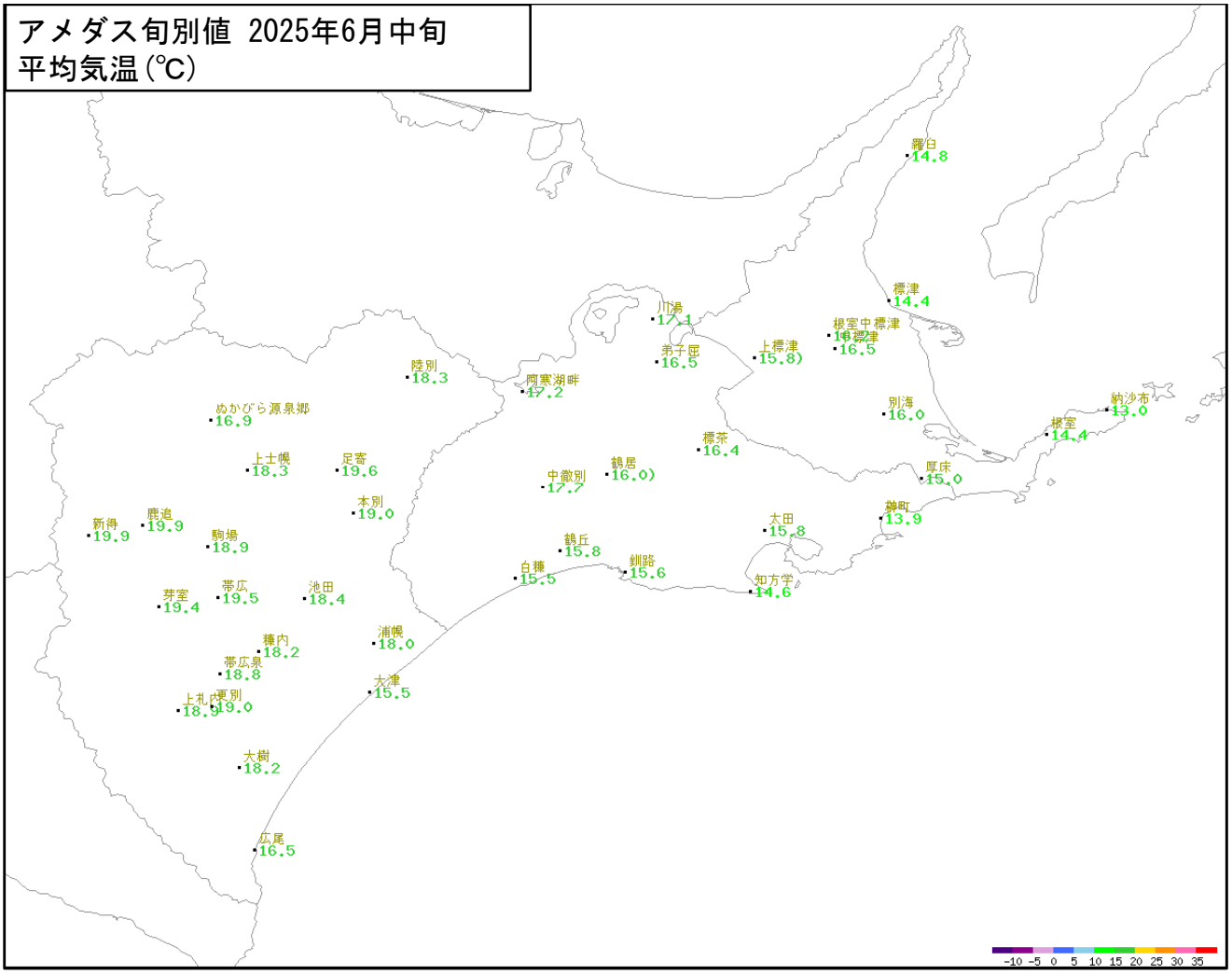
アメダス旬別値 2025年6月中旬
平均気温(℃)
羅臼 14.8
標津 14.4
川湯 17.1
弟子屈 16.5
上標津 15.8)
根室中標津 16.5
陸別 18.3
阿寒湖畔 17.2
別海 16.0
納沙布 13.0
根室 14.4
ぬかびら源泉郷 16.9
標茶 16.4
上士幌 18.3
足寄 19.6
中徹別 17.2
鶴居 16.0)
厚床 15.0
本別 19.0
新得 19.9
鹿追 19.9
駒場 18.9
太田 15.8
鶴丘 15.8
白糠 15.5
釧路 15.6
芽室 19.4
帯広 19.5
池田 18.4
浦幌 18.0
幕内 18.2
帯広泉 18.8
大津 15.5
上札内 18.9
更別 19.0
大樹 18.2
広尾 16.5
-10 -5 0 5 10 15 20 25 30 35

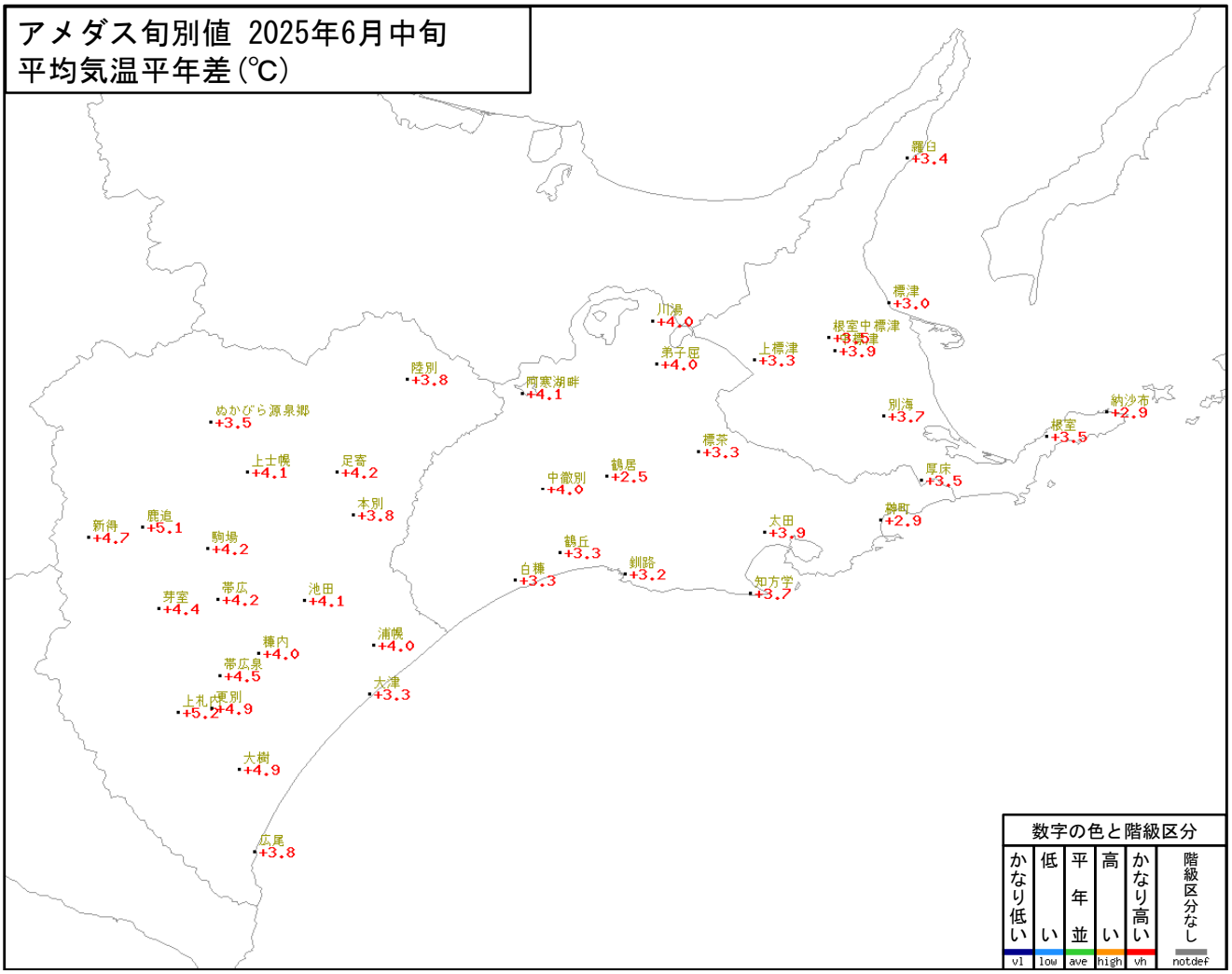
アメダス旬別値 2025年6月中旬
平均気温平年差(℃)
羅臼 +3.4
標津 +3.0
川湯 +4.0
根室中標津 +3.9
弟子屈 +4.0
上標津 +3.3
陸別 +3.8
阿寒湖畔 +4.1
別海 +3.7
納沙布 +2.9
根室 +3.5
ぬかびら源泉郷 +3.5
標茶 +3.3
上士幌 +4.1
足寄 +4.2
中徹別 +4.0
鶴居 +2.5
厚床 +3.5
本別 +3.8
新得 +4.7
鹿追 +5.1
駒場 +4.2
太田 +3.9
鶴丘 +3.3
静町 +2.9
白糠 +3.3
釧路 +3.2
芽室 +4.4
帯広 +4.2
池田 +4.1
知方学 +3.7
浦幌 +4.0
幕内 +4.0
帯広泉 +4.5
大津 +3.3
上札内 +5.2
更別 +4.9
大樹 +4.9
広尾 +3.8
数字の色と階級区分
かなり低い vl
低い low
平年並 ave
高い high
かなり高い vh
階級区分なし notdef

アメダス旬別値 2025年6月中旬
降水量(mm)

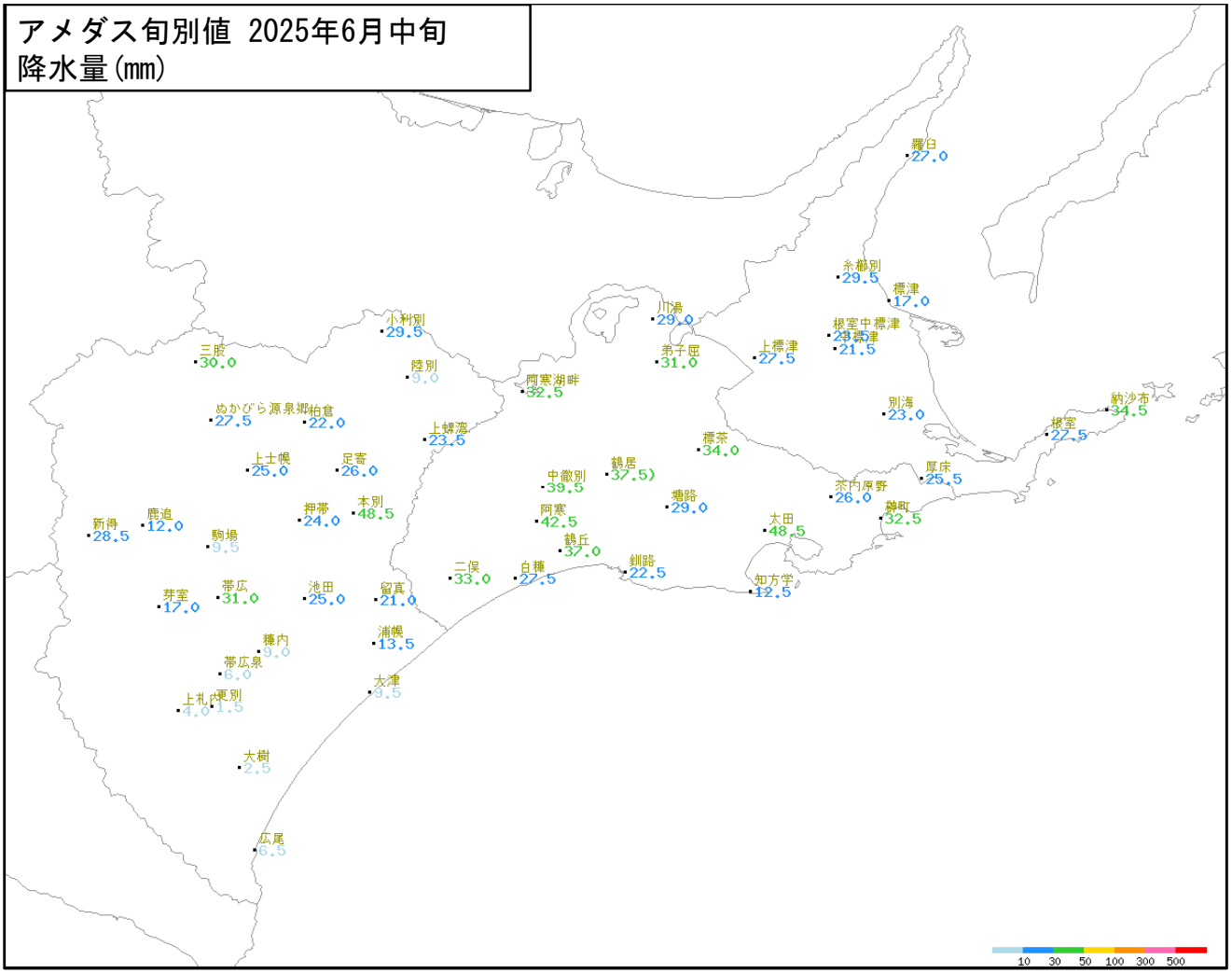

アメダス旬別値 2025年6月中旬
降水量平年比(%)

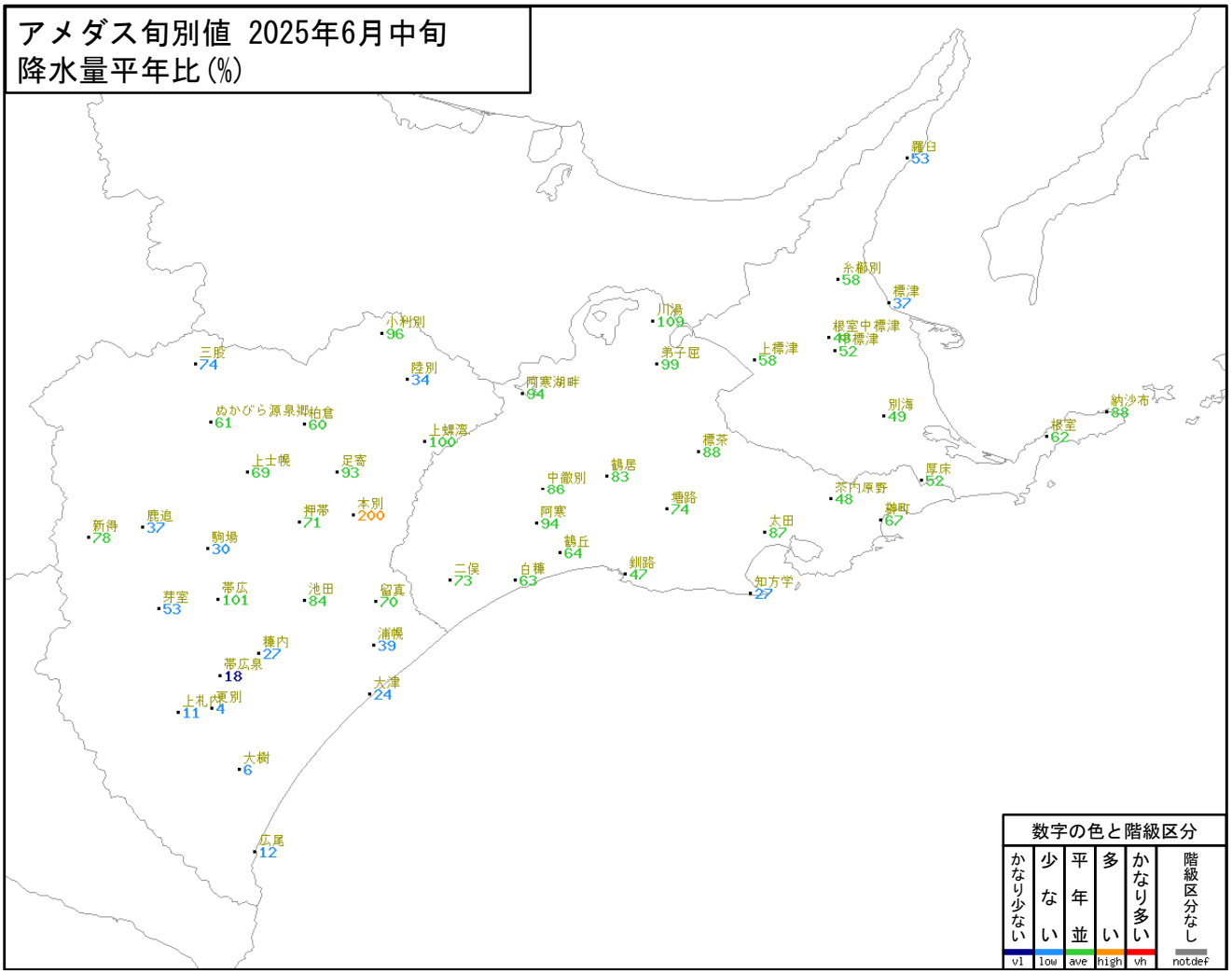

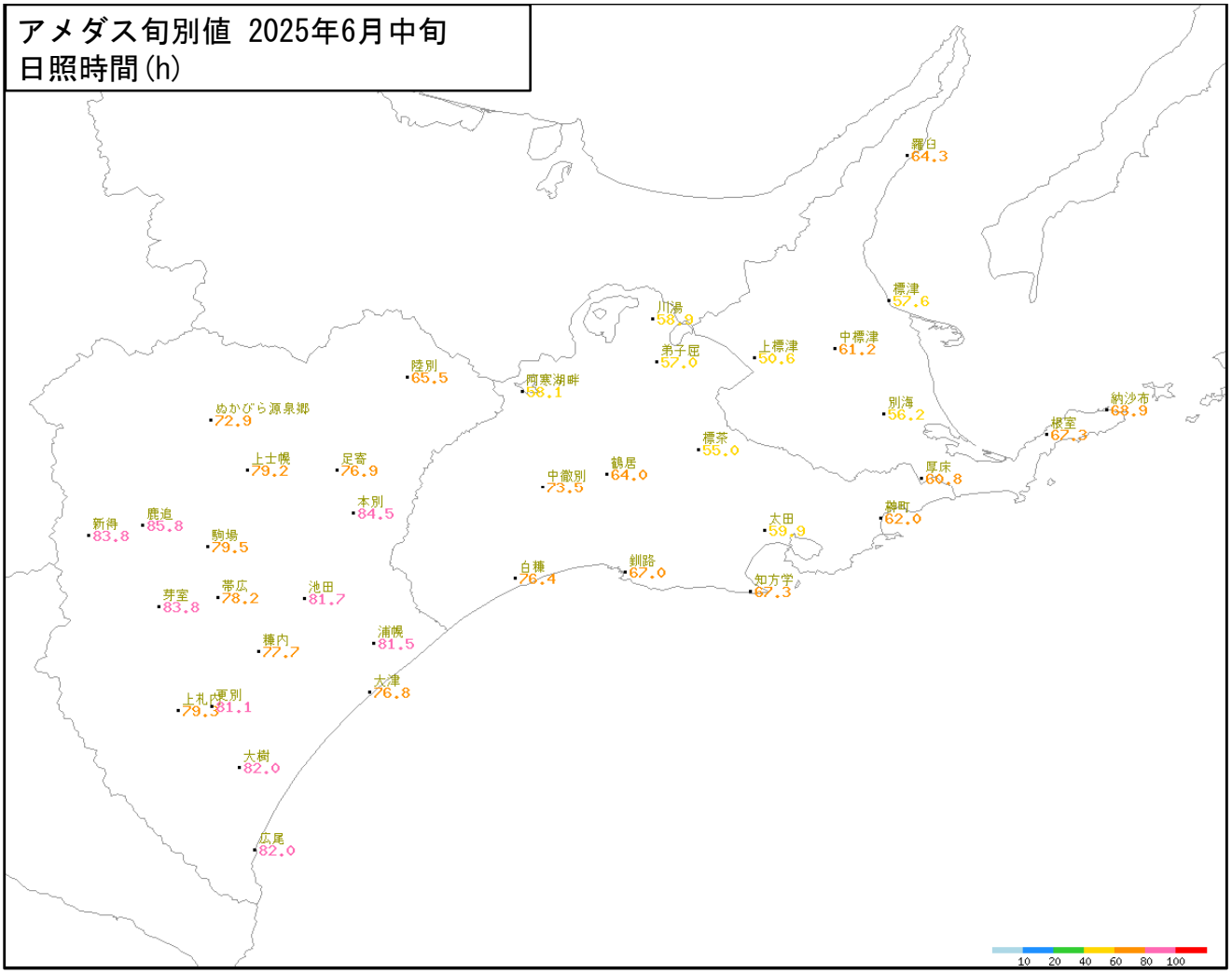
アメダス旬別値 2025年6月中旬
日照時間(h)
羅臼 64.3
標津 57.6
川湯 58.9
弟子屈 57.0
上標津 60.6
中標津 61.2
陸別 65.5
阿寒湖畔 68.1
別海 56.2
納沙布 68.9
根室 62.3
ぬかびら源泉郷 72.9
標茶 55.0
厚床 60.8
上士幌 79.2
足寄 76.9
中徹別 73.5
鶴居 64.0
本別 84.5
新得 83.8
鹿追 85.8
太田 59.9
榊町 62.0
駒場 79.5
白糠 76.4
釧路 67.0
知方学 67.3
芽室 83.8
帯広 78.2
池田 81.7
浦幌 81.5
糠内 77.7
大津 76.8
上札内 79.3
更別 81.1
大樹 82.0
広尾 82.0
10 20 40 60 80 100

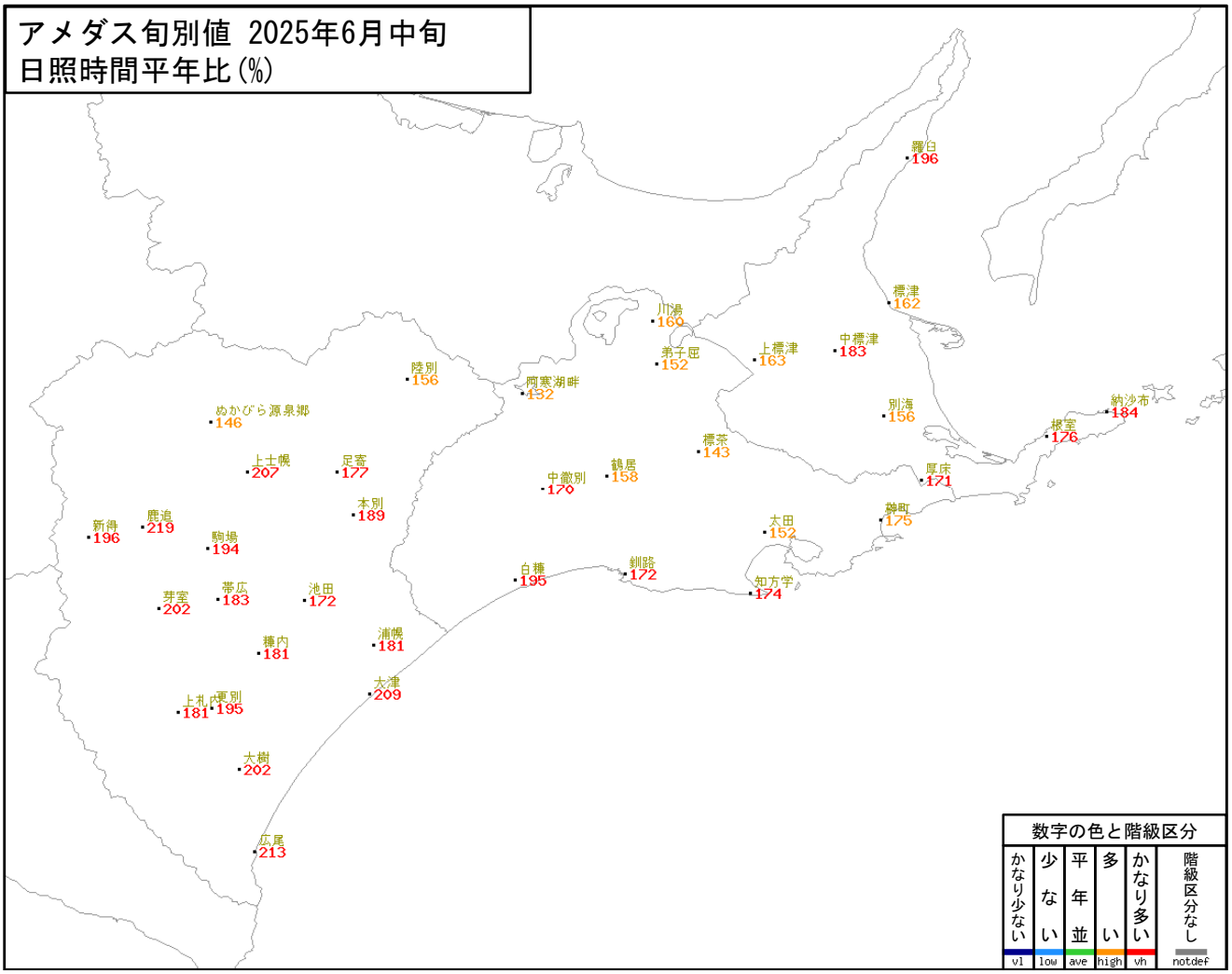
アメダス旬別値 2025年6月中旬
日照時間平年比(%)
羅臼 196
標津 162
川湯 160
弟子屈 152
上標津 163
中標津 183
陸別 156
阿寒湖畔 132
別海 156
納沙布 184
根室 126
ぬかびら源泉郷 146
標茶 143
厚床 171
上士幌 207
足寄 177
中徹別 170
鶴居 158
本別 189
新得 196
鹿追 219
太田 152
榊町 175
駒場 194
白糠 195
釧路 172
知方学 174
芽室 202
帯広 183
池田 172
浦幌 181
糠内 181
大津 209
上札内 181
更別 195
大樹 202
広尾 213
数字の色と階級区分
かなり少ない vl
少ない low
平年並 ave
多い high
かなり多い vh
階級区分なし notdef

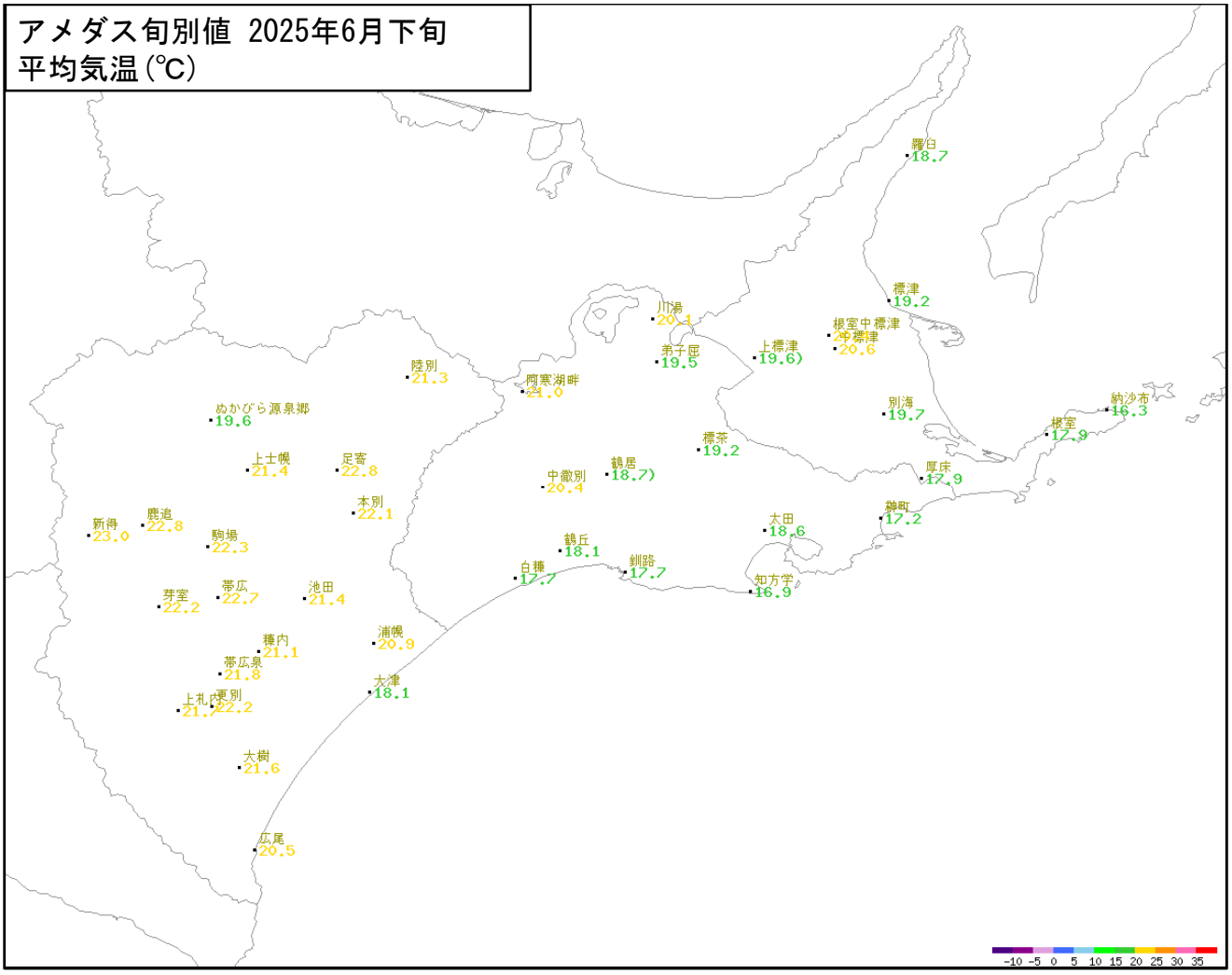
アメダス旬別値 2025年6月下旬
平均気温(℃)
羅臼 18.7
標津 19.2
川湯 20.1
根室中標津 20.6
弟子屈 19.5
上標津 19.6)
陸別 21.3
阿寒湖畔 21.0
ぬかびら源泉郷 19.6
別海 19.7
納沙布 16.3
根室 17.9
標茶 19.2
上士幌 21.4
足寄 22.8
中徹別 20.4
鶴居 18.7)
厚床 17.9
本別 22.1
新得 23.0
鹿追 22.8
駒場 22.3
太田 18.6
榊町 17.2
鶴丘 18.1
白糠 17.7
釧路 17.7
知方学 16.9
芽室 22.2
帯広 22.7
池田 21.4
浦幌 20.9
糠内 21.1
帯広泉 21.8
大津 18.1
上札内 21.7
更別 22.2
大樹 21.6
広尾 20.5
-10 -5 0 5 10 15 20 25 30 35

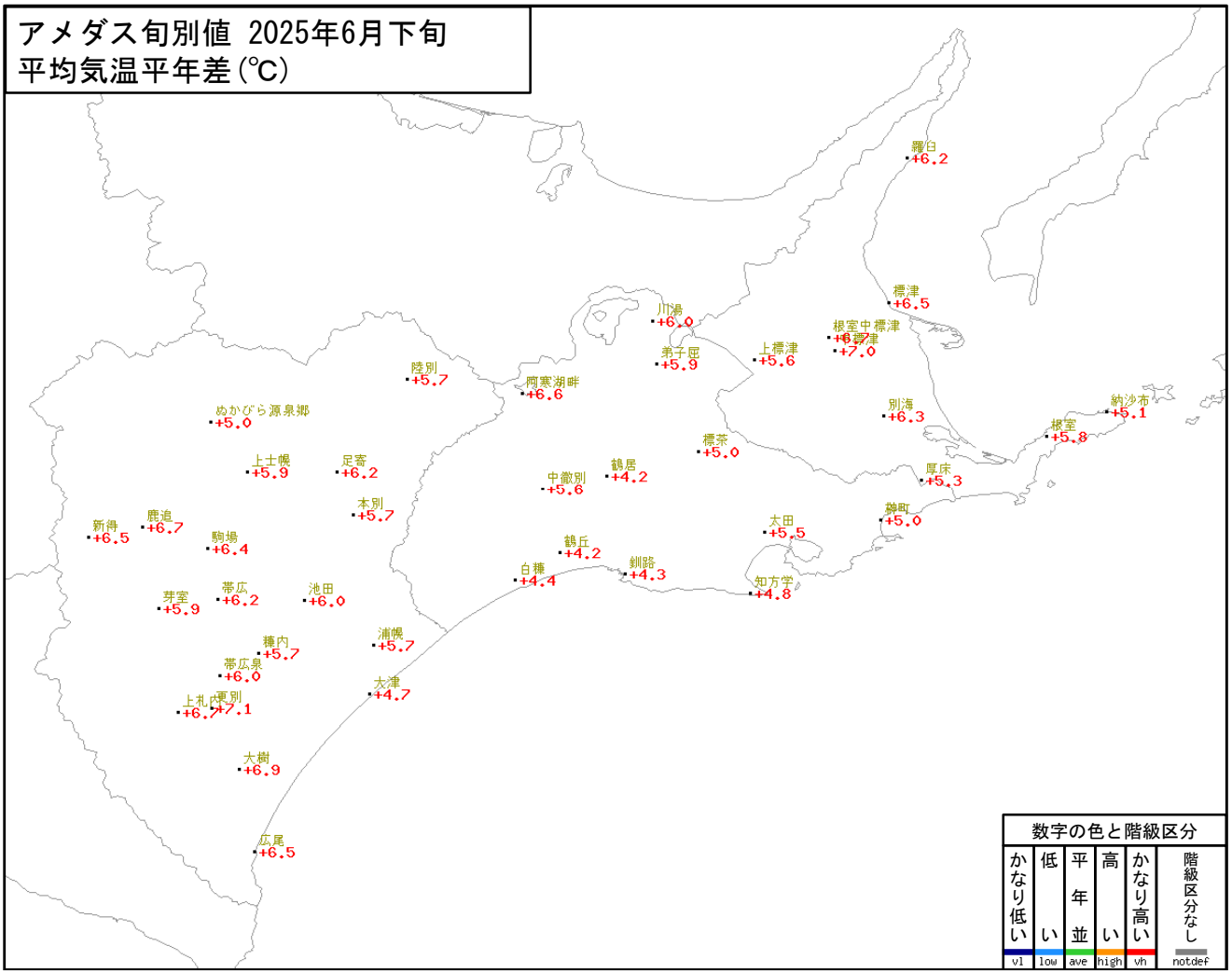
アメダス旬別値 2025年6月下旬
平均気温平年差(℃)
羅臼 +6.2
標津 +6.5
川湯 +6.0
根室中標津 +7.0
弟子屈 +5.9
上標津 +5.6
陸別 +5.7
阿寒湖畔 +6.6
ぬかびら源泉郷 +5.0
別海 +6.3
納沙布 +5.1
根室 +5.8
標茶 +5.0
上士幌 +5.9
足寄 +6.2
中徹別 +5.6
鶴居 +4.2
厚床 +5.3
本別 +5.7
新得 +6.5
鹿追 +6.7
駒場 +6.4
太田 +5.5
榊町 +5.0
鶴丘 +4.2
白糠 +4.4
釧路 +4.3
知方学 +4.8
芽室 +5.9
帯広 +6.2
池田 +6.0
浦幌 +5.7
糠内 +5.7
帯広泉 +6.0
大津 +4.7
上札内 +6.7
更別 +7.1
大樹 +6.9
広尾 +6.5
数字の色と階級区分
かなり低い vl
低い low
平年並 ave
高い high
かなり高い vh
階級区分なし notdef

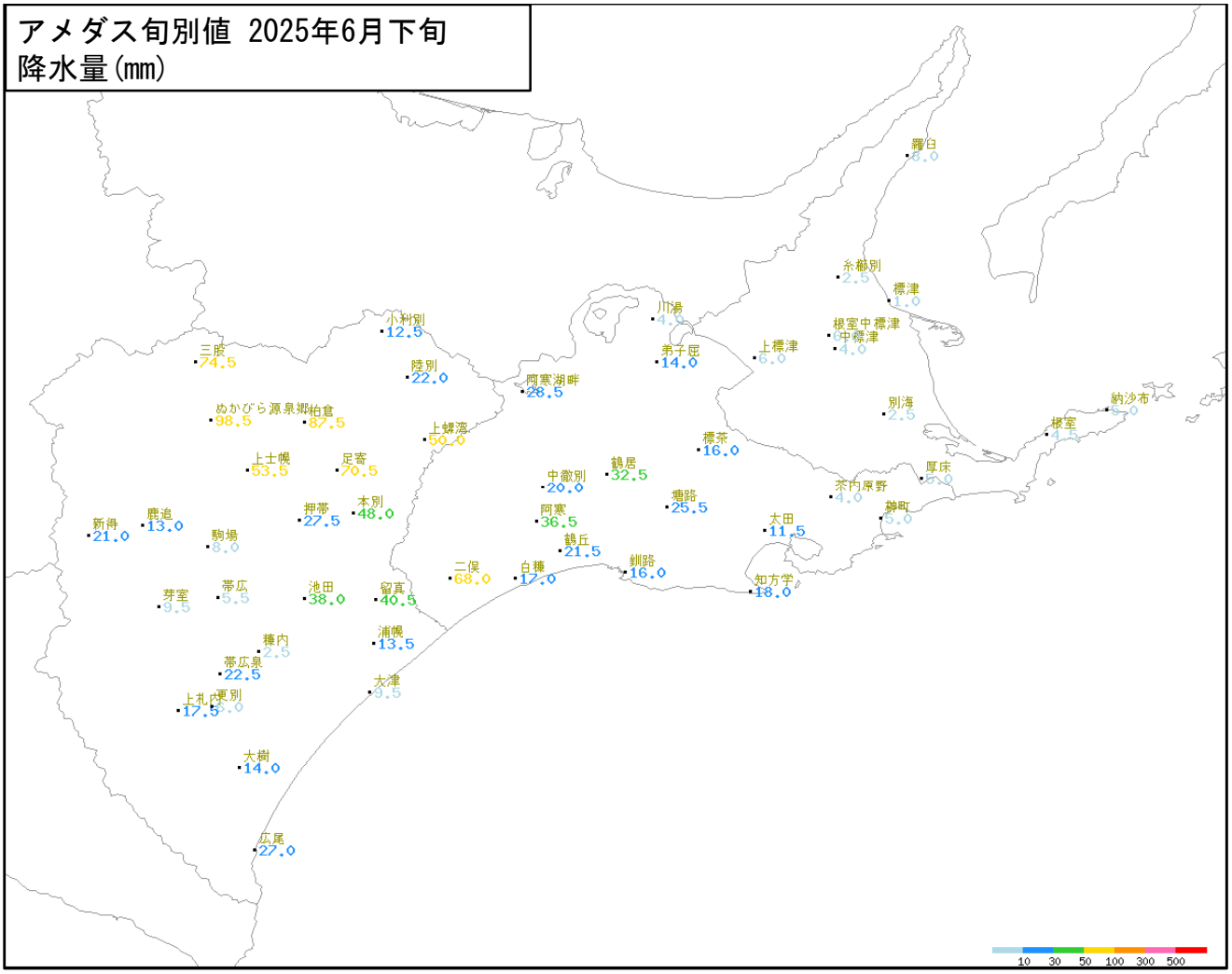
アメダス旬別値 2025年6月下旬
降水量(mm)
羅臼 8.0
糸櫛別 2.5
標津 1.0
根室中標津 6
中標津 4.0
川湯 4.0
弟子屈 14.0
上標津 6.0
小利別 12.5
三股 74.5
陸別 22.0
阿寒湖畔 28.5
ぬかびら源泉郷 98.5
柏倉 87.5
上螺湾 50.0
別海 2.5
納沙布 5.0
根室 4.5
標茶 16.0
上士幌 53.5
足寄 70.5
中徹別 20.0
鶴居 32.5
厚床 5.0
茶内原野 4.0
榊町 5.0
塘路 25.5
押帯 27.5
本別 48.0
阿寒 36.5
太田 11.5
新得 21.0
鹿追 13.0
駒場 8.0
鶴丘 21.5
釧路 16.0
二俣 68.0
白糠 17.0
知方学 18.0
芽室 9.5
帯広 5.5
池田 38.0
留真 40.5
浦幌 13.5
糠内 2.5
帯広泉 22.5
大津 9.5
上札内 17.5
更別 6.0
大樹 14.0
広尾 27.0
10 30 50 100 300 500

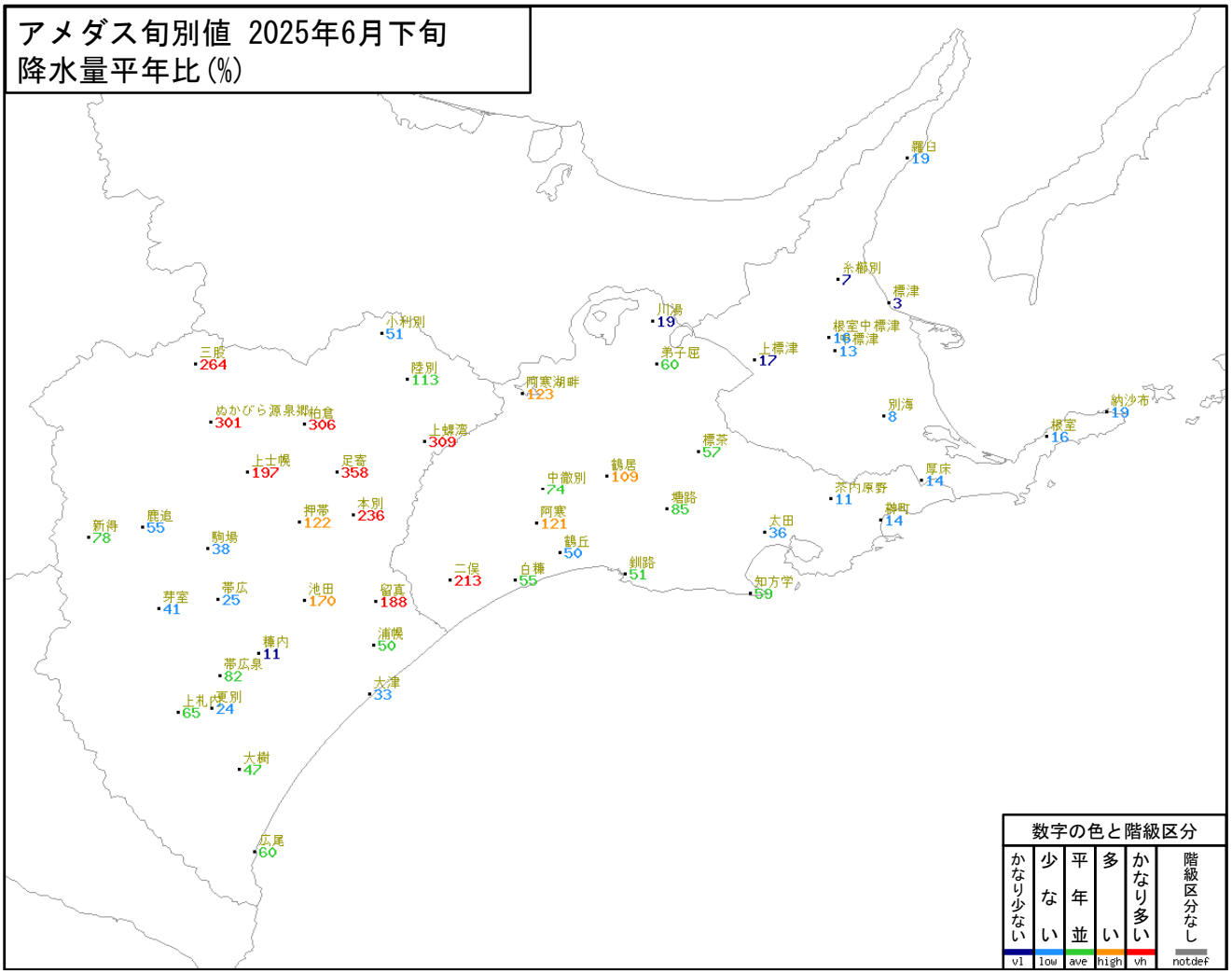
アメダス旬別値 2025年6月下旬
降水量平年比(%)
羅臼 19
糸櫛別 7
標津 3
川湯 19
根室中標津 16
中標津 13
小利別 51
弟子屈 60
上標津 17
三股 264
陸別 113
阿寒湖畔 123
ぬかびら源泉郷 301
柏倉 306
上螺湾 309
別海 8
納沙布 19
根室 16
標茶 57
上士幌 197
足寄 358
中徹別 74
鶴居 109
厚床 14
茶内原野 11
榊町 14
塘路 85
押帯 122
本別 236
阿寒 121
太田 36
新得 78
鹿追 55
駒場 38
鶴丘 50
釧路 51
二俣 213
白糠 55
知方学 59
芽室 41
帯広 25
池田 170
留真 188
浦幌 50
糠内 11
帯広泉 82
大津 33
上札内 65
更別 24
大樹 47
広尾 60
数字の色と階級区分
かなり少ない vl
少ない low
平年並 ave
多い high
かなり多い vh
階級区分なし notdef

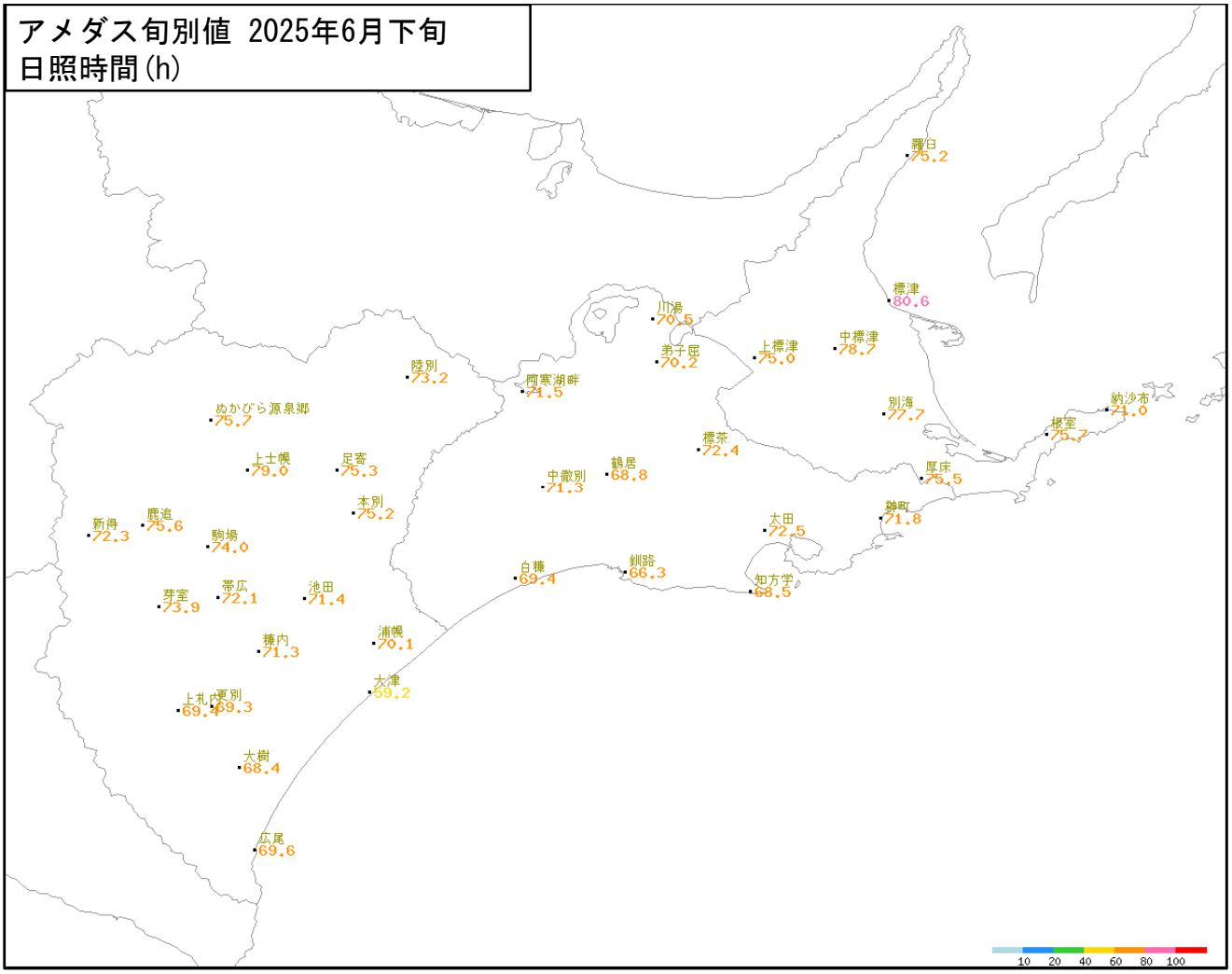
アメダス旬別値 2025年6月下旬
日照時間(h)
羅臼 75.2
標津 80.6
川湯 70.5
弟子屈 70.2
上標津 75.0
中標津 78.7
陸別 73.2
阿寒湖畔 71.5
ぬかびら源泉郷 75.7
別海 77.7
納沙布 71.0
根室 75.7
標茶 72.4
上士幌 79.0
足寄 75.3
中徹別 71.3
鶴居 68.8
厚床 75.5
本別 75.2
新得 72.3
鹿追 75.6
駒場 74.0
太田 72.5
榊町 71.8
白糠 69.4
釧路 66.3
知方学 68.5
芽室 73.9
帯広 72.1
池田 71.4
浦幌 70.1
糠内 71.3
大津 59.2
上札内 69.4
更別 69.3
大樹 68.4
広尾 69.6
10 20 40 60 80 100

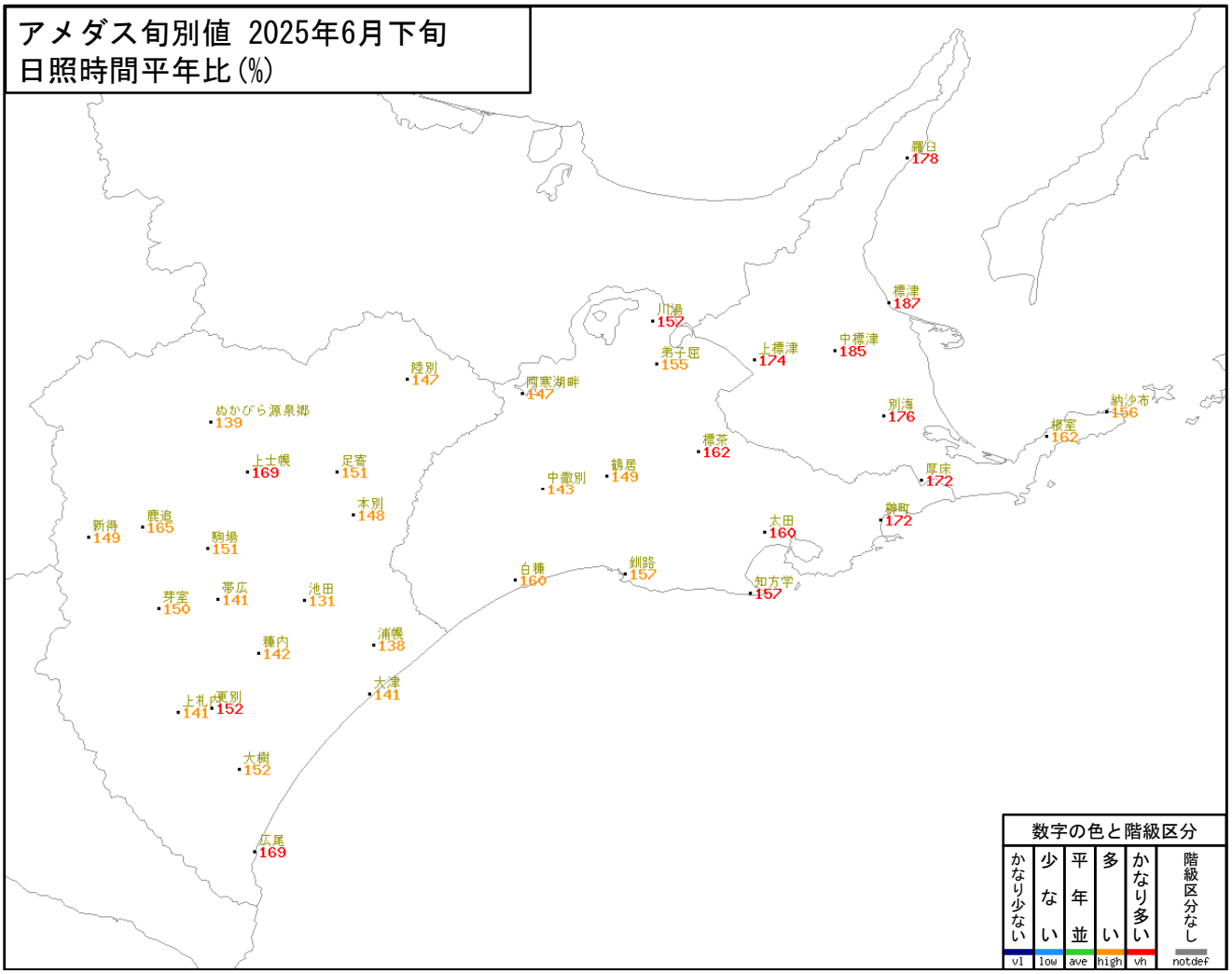
アメダス旬別値 2025年6月下旬
日照時間平年比(%)
羅臼 178
標津 187
川湯 152
弟子屈 155
上標津 174
中標津 185
陸別 147
阿寒湖畔 147
ぬかびら源泉郷 139
別海 176
納沙布 156
根室 162
標茶 162
上士幌 169
足寄 151
中徹別 143
鶴居 149
厚床 172
本別 148
新得 149
鹿追 165
駒場 151
太田 160
榊町 172
白糠 160
釧路 157
知方学 157
芽室 150
帯広 141
池田 131
浦幌 138
糠内 142
大津 141
上札内 141
更別 152
大樹 152
広尾 169
数字の色と階級区分
かなり少ない vl
少ない low
平年並 ave
多い high
かなり多い vh
階級区分なし notdef

アメダス旬集計値表

2025年6月中旬（11日～20日）

一次細分区域名	市町村等をまとめた区域名	観測所名	当年値							平年差・平年比									
			気温			降水量	日照時間	積雪差合計（降雪量）	6月20日最深積雪	気温（平年差）				降水量（平年比）		日照時間（平年比）		積雪差合計（平年差）	6月20日最深積雪（平年差）
			平均気温	最高気温の平均	最低気温の平均					平均気温	階級区分	最高気温の平均	最低気温の平均		階級区分		階級区分		
根室地方	根室北部	羅臼	14.8	19.4	11.2	27.0	64.3	0	×	+3.4	かなり高い	+4.8	+2.4	53	少ない	196	かなり多い	0	×
		糸櫛別				29.5								58	平年並				
		標津	14.4	18.7	10.6	17.0	57.6			+3.0	かなり高い	+3.4	+2.1	37	少ない	162	多い		
		上標津	15.8)	20.9)	10.7)	27.5	50.6			+3.3	かなり高い	+3.4	+2.3	58	平年並	163	多い		
		中標津	16.5	22.4	11.4	21.5	61.2	0	×	+3.9	かなり高い	+4.8	+2.8	52	平年並	183	かなり多い	0	×
		根室中標津	16.2	22.0	10.4	23.5		0	×	+3.5	かなり高い	+4.2	+1.9	48	平年並			0	×
	根室中部	別海	16.0	22.2	10.3	23.0	56.2	0	×	+3.7	かなり高い	+4.8	+2.0	49	平年並	156	多い	0	×
	根室南部	根室	14.4	19.2	10.9	27.5	67.3	0	×	+3.5	かなり高い	+4.4	+2.7	62	平年並	176	かなり多い	0	×
		納沙布	13.0	18.2	9.8	34.5	68.9			+2.9	かなり高い	+4.5	+2.3	88	平年並	184	かなり多い		
		厚床	15.0	21.0	10.0	25.5	60.8	0	×	+3.5	かなり高い	+4.8	+2.1	52	平年並	171	かなり多い	0	×
釧路地方	釧路北部	川湯	17.1	23.5	11.2	29.0	58.9	0	×	+4.0	かなり高い	+4.9	+2.6	109	平年並	160	多い	0	×
		弟子屈	16.5	22.3	11.3	31.0	57.0			+4.0	かなり高い	+4.8	+2.9	99	平年並	152	多い		
	釧路中部	阿寒湖畔	17.2	23.7	11.0	32.5	58.1	0	×	+4.1	かなり高い	+5.2	+2.5	94	平年並	132	多い	0	×
		標茶	16.4	22.8	11.1	34.0	55.0	0	×	+3.3	かなり高い	+4.3	+2.2	88	平年並	143	多い	0	×
		鶴居	16.0)	21.2)	11.3)	37.5)	64.0	0	×	+2.5	かなり高い	+2.4	+2.1	83	平年並	158	多い	0	×
		中徹別	17.7	24.3	12.1	39.5	73.5	0	×	+4.0	かなり高い	+4.8	+3.1	86	平年並	170	かなり多い	0	×
		塘路				29.0								74	平年並				
		阿寒				42.5								94	平年並				
	釧路南東部	茶内原野				26.0								48	平年並				
		榊町	13.9	18.5	10.3	32.5	62.0			+2.9	かなり高い	+3.8	+2.3	67	平年並	175	多い		
		太田	15.8	21.9	11.0	48.5	59.9	0	×	+3.9	かなり高い	+5.6	+2.5	87	平年並	152	多い	0	×
	釧路南西部	知方学	14.6	18.5	11.4	12.5	67.3			+3.7	かなり高い	+4.4	+3.0	27	少ない	174	かなり多い		
		鶴丘	15.8	20.2	11.8	37.0		0	×	+3.3	かなり高い	+3.5	+2.5	64	平年並			0	×
		二俣				33.0								73	平年並				
		白糠	15.5	19.8	11.3	27.5	76.4	0	×	+3.3	かなり高い	+3.5	+2.6	63	平年並	195	かなり多い	0	×
		釧路	15.6	19.3	12.6	22.5	67.0	0	×	+3.2	かなり高い	+3.4	+2.8	47	平年並	172	かなり多い	0	×
十勝地方	十勝北部	三股				30.0								74	少ない				
		小利別				29.5								96	平年並				
		陸別	18.3	25.0	11.6	9.0	65.5	0	×	+3.8	かなり高い	+4.6	+2.0	34	少ない	156	多い	0	×
		ぬかびら源泉郷	16.9	24.1	10.3	27.5	72.9	0	×	+3.5	かなり高い	+5.3	+1.8	61	平年並	146	多い	0	×
		柏倉				22.0								60	平年並				
		上螺湾				23.5								100	平年並				
		上士幌	18.3	25.2	11.4	25.0	79.2	0	×	+4.1	かなり高い	+5.6	+1.7	69	平年並	207	かなり多い	0	×
		足寄	19.6	26.6	13.3	26.0	76.9			+4.2	かなり高い	+5.2	+2.6	93	平年並	177	かなり多い		
		新得	19.9	26.6	13.5	28.5	83.8	0	×	+4.7	かなり高い	+6.2	+2.9	78	平年並	196	かなり多い	0	×
		鹿追	19.9	26.2	14.0	12.0	85.8			+5.1	かなり高い	+6.2	+3.6	37	少ない	219	かなり多い		
	十勝中部	押帯				24.0								71	平年並				
		本別	19.0	26.2	12.7	48.5	84.5	0	×	+3.8	かなり高い	+5.1	+2.1	200	多い	189	かなり多い	0	×
		駒場	18.9	25.6	11.9	9.5	79.5			+4.2	かなり高い	+5.2	+2.0	30	少ない	194	かなり多い		
		芽室	19.4	25.9	13.0	17.0	83.8	0	×	+4.4	かなり高い	+5.2	+2.7	53	少ない	202	かなり多い	0	×
		帯広	19.5	26.1	14.1	31.0	78.2	0	×	+4.2	かなり高い	+5.0	+3.0	101	平年並	183	かなり多い	0	×
		池田	18.4	25.4	12.4	25.0	81.7			+4.1	かなり高い	+5.2	+2.6	84	平年並	172	かなり多い		
		留真				21.0								70	平年並				
		浦幌	18.0	24.1	13.2	13.5	81.5	0	×	+4.0	かなり高い	+5.1	+3.0	39	少ない	181	かなり多い	0	×
		帯広泉	18.8	25.5	12.6	6.0		0	×	+4.5	かなり高い	+6.2	+2.5	18	かなり少ない			0	×
		糠内	18.2	25.8	11.3	9.0	77.7			+4.0	かなり高い	+5.5	+2.1	27	少ない	181	かなり多い		
		大津	15.5	20.1	11.4	9.5	76.8			+3.3	かなり高い	+4.6	+1.9	24	少ない	209	かなり多い		
	十勝南部	上札内	18.9	25.4	12.3	4.0	79.3	0	×	+5.2	かなり高い	+6.7	+2.9	11	少ない	181	かなり多い	0	×
		更別	19.0	25.0	13.0	1.5	81.1			+4.9	かなり高い	+5.8	+3.1	4	少ない	195	かなり多い		
		大樹	18.2	24.3	12.2	2.5	82.0	0	×	+4.9	かなり高い	+6.3	+3.1	6	少ない	202	かなり多い	0	×
		広尾	16.5	22.2	12.5	6.5	82.0	0	×	+3.8	かなり高い	+5.9	+2.5	12	少ない	213	かなり多い	0	×

（注）
1 各欄の空欄(灰色ハッチ):観測していない、又は、階級区分の平年値がないことを表す。
2 当年値欄の「×」:欠測を表す。
3 当年値欄の「)」付き数値:準正常値であることを表す。
4 当年値欄の「]」付き数値:資料不足値であることを表す。
5 平年差(比)欄の「//」:当年値が欠測、又は平年値がないため、平年差(比)が求められないことを表す。

アメダス旬集計値表

2025年6月下旬（21日～30日）

一次細分区域名	市町村等をまとめた区域名	観測所名	当年値							平年差・平年比									
			気温			降水量	日照時間	積雪差合計（降雪量）	6月30日最深積雪	気温（平年差）				降水量（平年比）		日照時間（平年比）		積雪差合計（平年差）	6月30日最深積雪（平年差）
			平均気温	最高気温の平均	最低気温の平均					平均気温	階級区分	最高気温の平均	最低気温の平均		階級区分		階級区分		
根室地方	根室北部	羅臼	18.7	24.2	14.7	8.0	75.2	0	×	+6.2	かなり高い	+8.2	+5.1	19	少ない	178	かなり多い	0	×
		糸櫛別				2.5								7	かなり少ない				
		標津	19.2	26.0	14.8	1.0	80.6			+6.5	かなり高い	+9.3	+5.2	3	かなり少ない	187	かなり多い		
		上標津	19.6)	25.6)	13.8)	6.0	75.0			+5.6	かなり高い	+6.0	+4.3	17	かなり少ない	174	かなり多い		
		中標津	20.6	27.4	14.5	4.0	78.7	0	×	+7.0	かなり高い	+8.3	+5.0	13	少ない	185	かなり多い	0	×
		根室中標津	20.4	27.2	13.9	6.0		0	×	+6.7	かなり高い	+7.9	+4.5	16	少ない			0	×
	根室中部	別海	19.7	27.1	13.4	2.5	77.7	0	×	+6.3	かなり高い	+8.2	+4.3	8	少ない	176	かなり多い	0	×
	根室南部	根室	17.9	23.3	14.2	4.5	75.7	0	×	+5.8	かなり高い	+7.2	+5.1	16	少ない	162	多い	0	×
		納沙布	16.3	21.9	12.5	5.0	71.0			+5.1	かなり高い	+6.9	+4.1	19	少ない	156	多い		
		厚床	17.9	24.4	12.7	5.0	75.5	0	×	+5.3	かなり高い	+6.9	+3.9	14	少ない	172	かなり多い	0	×
釧路地方	釧路北部	川湯	20.1	27.4	13.5	4.0	70.5	0	×	+6.0	かなり高い	+7.7	+4.3	19	かなり少ない	157	かなり多い	0	×
		弟子屈	19.5	25.6	13.5	14.0	70.2			+5.9	かなり高い	+6.7	+4.2	60	平年並	155	多い		
	釧路中部	阿寒湖畔	21.0	27.6	14.9	28.5	71.5	0	×	+6.6	かなり高い	+7.6	+5.5	123	多い	147	多い	0	×
		標茶	19.2	26.4	13.0	16.0	72.4	0	×	+5.0	かなり高い	+6.6	+3.4	57	平年並	162	かなり多い	0	×
		鶴居	18.7)	24.7)	13.9)	32.5	68.8	0	×	+4.2	かなり高い	+4.7	+4.0	109	多い	149	多い	0	×
		中徹別	20.4	27.3	14.5	20.0	71.3	0	×	+5.6	かなり高い	+6.4	+4.8	74	平年並	143	多い	0	×
		塘路				25.5								85	平年並				
		阿寒				36.5								121	多い				
	釧路南東部	茶内原野				4.0								11	少ない				
		榊町	17.2	23.3	12.9	5.0	71.8			+5.0	かなり高い	+7.0	+3.9	14	少ない	172	かなり多い		
		太田	18.6	24.7	14.2	11.5	72.5	0	×	+5.5	かなり高い	+6.9	+4.8	36	少ない	160	かなり多い	0	×
	釧路南西部	知方学	16.9	21.4	13.8	18.0	68.5			+4.8	かなり高い	+6.0	+4.4	59	平年並	157	かなり多い		
		鶴丘	18.1	23.4	14.3	21.5		0	×	+4.2	かなり高い	+5.0	+3.9	50	少ない			0	×
		二俣				68.0								213	かなり多い				
		白糠	17.7	22.8	13.8	17.0	69.4	0	×	+4.4	かなり高い	+5.1	+4.3	55	平年並	160	多い	0	×
		釧路	17.7	22.1	15.0	16.0	66.3	0	×	+4.3	かなり高い	+5.1	+4.4	51	平年並	157	多い	0	×
十勝地方	十勝北部	三股				74.5								264	かなり多い				
		小利別				12.5								51	少ない				
		陸別	21.3	28.6	14.1	22.0	73.2	0	×	+5.7	かなり高い	+6.9	+3.7	113	平年並	147	多い	0	×
		ぬかびら源泉郷	19.6	27.6	13.4	98.5	75.7	0	×	+5.0	かなり高い	+7.3	+3.9	301	かなり多い	139	多い	0	×
		柏倉				87.5								306	かなり多い				
		上螺湾				50.0								309	かなり多い				
		上士幌	21.4	29.3	14.8	53.5	79.0	0	×	+5.9	かなり高い	+8.1	+4.1	197	かなり多い	169	かなり多い	0	×
		足寄	22.8	30.4	16.4	70.5	75.3			+6.2	かなり高い	+7.5	+4.9	358	かなり多い	151	多い		
		新得	23.0	29.6	17.1	21.0	72.3	0	×	+6.5	かなり高い	+7.5	+5.4	78	平年並	149	多い	0	×
		鹿追	22.8	29.6	16.8	13.0	75.6			+6.7	かなり高い	+8.0	+5.4	55	少ない	165	多い		
	十勝中部	押帯				27.5								122	多い				
		本別	22.1	29.8	15.8	48.0	75.2	0	×	+5.7	かなり高い	+7.2	+4.4	236	かなり多い	148	多い	0	×
		駒場	22.3	30.0	14.9	8.0	74.0			+6.4	かなり高い	+8.1	+4.0	38	少ない	151	多い		
		芽室	22.2	29.5	15.1	9.5	73.9	0	×	+5.9	かなり高い	+7.1	+3.8	41	少ない	150	多い	0	×
		帯広	22.7	30.1	16.7	5.5	72.1	0	×	+6.2	かなり高い	+7.5	+4.7	25	少ない	141	多い	0	×
		池田	21.4	28.8	15.0	38.0	71.4			+6.0	かなり高い	+7.2	+4.3	170	多い	131	多い		
		留真				40.5								188	かなり多い				
		浦幌	20.9	27.7	15.8	13.5	70.1	0	×	+5.7	かなり高い	+7.4	+4.8	50	平年並	138	多い	0	×
		帯広泉	21.8	29.1	14.9	22.5		0	×	+6.0	かなり高い	+8.0	+3.6	82	平年並			0	×
		糠内	21.1	29.5	13.5	2.5	71.3			+5.7	かなり高い	+7.7	+3.4	11	かなり少ない	142	多い		
		大津	18.1	23.1	14.4	9.5	59.2			+4.7	かなり高い	+6.1	+3.9	33	少ない	141	多い		
	十勝南部	上札内	21.7	28.5	15.1	17.5	69.4	0	×	+6.7	かなり高い	+8.3	+4.7	65	平年並	141	多い	0	×
		更別	22.2	28.6	15.8	6.0	69.3			+7.1	かなり高い	+8.1	+5.1	24	少ない	152	かなり多い		
		大樹	21.6	28.2	15.5	14.0	68.4	0	×	+6.9	かなり高い	+8.7	+5.2	47	平年並	152	多い	0	×
		広尾	20.5	25.7	16.2	27.0	69.6	0	×	+6.5	かなり高い	+8.0	+5.1	60	平年並	169	かなり多い	0	×

（注）
1 各欄の空欄(灰色ハッチ):観測していない、又は、階級区分の平年値がないことを表す。
2 当年値欄の「×」:欠測を表す。
3 当年値欄の「)」付き数値:準正常値であることを表す。
4 当年値欄の「]」付き数値:資料不足値であることを表す。
5 平年差(比)欄の「//」:当年値が欠測、又は平年値がないため、平年差(比)が求められないことを表す。

アメダス月集計値表

2025年6月（1日～30日）

一次細分区域名	市町村等をまとめた区域名	観測所名	当年値							平年差・平年比									
			気温			降水量	日照時間	積雪差合計（降雪量）	6月30日最深積雪	気温（平年差）				降水量（平年比）		日照時間（平年比）		積雪差合計（平年差）	6月30日最深積雪（平年差）
			平均気温	最高気温の平均	最低気温の平均					平均気温	階級区分	最高気温の平均	最低気温の平均		階級区分		階級区分		
根室地方	根室北部	羅臼	15.3	20.3	11.4	79.0	210.4	0	×	+3.8	かなり高い	+5.1	+2.8	66	少ない	164	かなり多い	0	×
		糸櫛別				86.0								70	少ない				
		標津	15.5	20.8	11.5	65.0	202.7			+4.0	かなり高い	+5.1	+3.1	58	少ない	157	かなり多い		
		上標津	16.0)	22.3)	10.4)	72.5	191.8			+3.2	かなり高い	+3.9	+2.1	67	平年並	150	かなり多い		
		中標津	16.8	23.4	11.2	68.0	208.8	0	×	+4.2	かなり高い	+5.4	+2.9	65	少ない	166	かなり多い	0	×
		根室中標津	16.5	23.2	10.3	67.5		0	×	+3.7	かなり高い	+4.7	+2.1	61	少ない			0	×
	根室中部	別海	16.3	23.4	10.3	84.0	207.2	0	×	+4.0	かなり高い	+5.6	+2.4	75	平年並	157	かなり多い	0	×
	根室南部	根室	14.9	19.8	11.3	63.0	221.7	0	×	+4.0	かなり高い	+4.9	+3.2	61	少ない	164	かなり多い	0	×
		納沙布	13.5	18.6	10.0	55.5	218.6			+3.4	かなり高い	+4.8	+2.7	59	少ない	163	かなり多い		
		厚床	15.2	21.5	10.1	71.0	212.1	0	×	+3.7	かなり高い	+5.2	+2.5	61	少ない	167	かなり多い	0	×
釧路地方	釧路北部	川湯	16.9	24.1	10.8	60.0	184.4	0	×	+3.9	かなり高い	+5.3	+2.7	85	平年並	142	かなり多い	0	×
		弟子屈	16.5	22.9	10.7	85.0	190.2			+4.0	かなり高い	+5.1	+2.6	106	平年並	143	かなり多い		
	釧路中部	阿寒湖畔	17.4	24.0	11.2	94.0	199.7	0	×	+4.3	かなり高い	+5.1	+3.2	111	多い	137	多い	0	×
		標茶	16.4	23.5	10.3	85.0	200.0	0	×	+3.4	かなり高い	+4.7	+1.9	87	平年並	152	かなり多い	0	×
		鶴居	16.0)	22.3)	10.4)	117.0)	209.5	0	×	+2.7	かなり高い	+3.4	+1.6	104	平年並	156	かなり多い	0	×
		中徹別	17.5	24.8	11.0	114.0	224.2	0	×	+3.9	かなり高い	+5.1	+2.5	102	平年並	153	かなり多い	0	×
		塘路				100.5								100	平年並				
		阿寒				130.0								113	平年並				
	釧路南東部	茶内原野				70.0								57	少ない				
		榊町	14.4	19.9	10.2	77.0	208.7			+3.4	かなり高い	+4.8	+2.4	69	平年並	167	かなり多い		
		太田	15.8	22.0	10.9	110.5	209.6	0	×	+3.9	かなり高い	+5.5	+2.7	90	平年並	157	かなり多い	0	×
	釧路南西部	知方学	14.3	18.5	11.2	57.5	215.9			+3.5	かなり高い	+4.4	+3.0	53	少ない	165	かなり多い		
		鶴丘	15.6	20.8	11.1	101.0		0	×	+3.0	かなり高い	+3.8	+1.9	75	平年並			0	×
		二俣				141.5								121	多い				
		白糠	15.2	20.3	10.6	77.5	228.3	0	×	+3.2	かなり高い	+4.0	+2.3	68	平年並	177	かなり多い	0	×
		釧路	15.4	19.6	12.2	89.0	210.5	0	×	+3.2	かなり高い	+3.8	+2.7	78	平年並	166	かなり多い	0	×
十勝地方	十勝北部	三股				138.5								147	多い				
		小利別				75.5								101	平年並				
		陸別	18.1	25.1	11.2	55.0	206.3	0	×	+3.7	かなり高い	+4.5	+2.1	81	平年並	143	かなり多い	0	×
		ぬかびら源泉郷	16.7	24.1	10.3	163.0	212.5	0	×	+3.4	かなり高い	+4.9	+2.2	147	多い	130	多い	0	×
		柏倉				140.5								153	多い				
		上螺湾				93.0								147	かなり多い				
		上士幌	18.2	25.4	11.3	98.5	226.6	0	×	+4.0	かなり高い	+5.5	+1.8	108	多い	168	かなり多い	0	×
		足寄	19.5	26.8	13.1	118.5	223.4			+4.2	かなり高い	+5.1	+2.9	164	かなり多い	152	かなり多い		
		新得	19.7	26.4	13.3	57.5	217.5	0	×	+4.5	かなり高い	+5.7	+3.0	62	少ない	154	かなり多い	0	×
		鹿追	19.7	26.3	13.4	32.5	226.0			+4.9	かなり高い	+5.9	+3.3	40	かなり少ない	169	かなり多い		
	十勝中部	押帯				72.0								87	平年並				
		本別	19.0	26.5	12.5	120.5	232.0	0	×	+3.8	かなり高い	+5.1	+2.3	180	かなり多い	154	かなり多い	0	×
		駒場	18.9	26.2	11.6	29.5	225.5			+4.2	かなり高い	+5.5	+2.1	38	かなり少ない	158	かなり多い		
		芽室	19.2	26.2	12.2	35.0	222.7	0	×	+4.2	かなり高い	+5.1	+2.2	42	かなり少ない	155	かなり多い	0	×
		帯広	19.6	26.7	13.7	49.0	227.8	0	×	+4.4	かなり高い	+5.4	+2.9	60	少ない	154	かなり多い	0	×
		池田	18.4	25.8	11.8	85.0	232.8			+4.2	かなり高い	+5.5	+2.4	106	平年並	145	かなり多い		
		留真				86.0								109	平年並				
		浦幌	18.0	24.5	12.5	52.5	234.7	0	×	+4.1	かなり高い	+5.4	+2.7	58	少ない	156	かなり多い	0	×
		帯広泉	18.7	25.8	11.7	41.5		0	×	+4.2	かなり高い	+5.7	+1.9	50	少ない			0	×
		糠内	18.1	26.2	10.5	28.5	224.7			+3.9	かなり高い	+5.7	+1.7	33	かなり少ない	152	かなり多い		
		大津	15.5	20.6	11.2	49.0	219.7			+3.4	かなり高い	+5.0	+2.0	47	少ない	178	かなり多い		
	十勝南部	上札内	18.6	25.5	11.5	33.0	229.7	0	×	+4.9	かなり高い	+6.5	+2.4	34	かなり少ない	154	かなり多い	0	×
		更別	19.0	25.5	12.4	21.0	230.2			+4.9	かなり高い	+6.1	+2.8	22	かなり少ない	164	かなり多い		
		大樹	18.3	24.9	11.6	32.5	236.0	0	×	+4.9	かなり高い	+6.6	+2.8	30	かなり少ない	171	かなり多い	0	×
		広尾	17.2	22.9	12.6	57.5	228.3	0	×	+4.5	かなり高い	+6.4	+2.8	39	少ない	180	かなり多い	0	×

（注）
1 各欄の空欄(灰色ハッチ):観測していない、又は、階級区分の平年値がないことを表す。
2 当年値欄の「×」:欠測を表す。
3 当年値欄の「)」付き数値:準正常値であることを表す。
4 当年値欄の「]」付き数値:資料不足値であることを表す。
5 平年差(比)欄の「//」:当年値が欠測、又は平年値がないため、平年差(比)が求められないことを表す。