

釧路・根室・十勝地方 農業気象情報 令和4年4月後半

釧路地方气象台
令和4年5月2日

気象概況

4月16日から30日は、高気圧に覆われ晴れとなる日が多かったが、気圧の谷や前線の影響により雨や霧となる日もあった。

中旬の平均気温は、おおむね平年より「高い」、帯広泉で平年より「かなり高い」となった。

中旬の降水量は、平年より「かなり少ない」または「少ない」となった。

中旬の日照時間は、おおむね「平年並」、川湯・阿寒湖畔・陸別・ぬかびら源泉郷で平年より「多い」または「かなり多い」となった。

下旬の平均気温は、釧路・根室地方で平年より「かなり高い」、十勝地方で平年より「かなり高い」または「高い」となった。

下旬の降水量は、釧路・根室地方でおおむね平年より「少ない」、十勝地方でおおむね平年より「かなり少ない」または「少ない」となった。

下旬の日照時間は、おおむね平年より「かなり多い」、一部の地点で平年より「多い」となった。

中旬（16日から）

16日：高気圧に覆われ、曇りまたは晴れとなった。

17日：高気圧の張り出しの中で、おおむね晴れとなった。

18日：気圧の谷の通過により、曇りまたは晴れとなった。

19日：はじめ気圧の谷の通過により、雨または曇りとなったが、次第に高気圧に覆われ、晴れとなった。

20日：高気圧に覆われ、おおむね晴れで、ところどころで霧となった。

下旬

21日：高気圧に覆われ、晴れとなった。

22日：前線を伴った低気圧の接近により、雨または曇りで、ところどころで霧となった。

23日：前線を伴った低気圧の通過により、曇りまたは晴れで、ところどころで雨や霧となった。

24日：高気圧に覆われ、晴れとなった。

25日：高気圧に覆われ、晴れまたは曇りとなった。

26日：はじめ高気圧に覆われ、晴れとなったが、次第に気圧の谷の接近により、釧路・根室地方は雨、十勝地方は曇りで、ともにところどころで霧や霧雨となった。

27日：はじめ低気圧からのびる前線の通過により、曇りまたは雨で、ところどころで霧となったが、次第に高気圧の張り出しの中で、晴れとなった。

28日：高気圧の張り出しの中で、おおむね晴れとなった。

29日：高気圧に覆われ、晴れまたは曇りとなった。

30日：高気圧に覆われ、晴れまたは曇りとなった。

【令和4年4月中旬の気象官署の統計値】

(広尾・根室は特別地域気象観測所)

気象官署	平均気温(°C)			降水量(mm)			日照時間(h)		
	旬平均	平年値/差(°C)	階級区分	旬合計	平年値/比(%)	階級区分	旬合計	平年値/比(%)	階級区分
釧路	4.7	3.9 +0.8	高い	1.5	24.1 6	かなり少ない	62.1	58.4 106	平年並
根室	4.0	3.4 +0.6	高い	0.0	17.2 0	かなり少ない	60.2	59.1 102	平年並
帯広	7.5	5.8 +1.7	高い	1.0	20.4 5	かなり少ない	66.3	61.8 107	平年並
広尾	6.1	5.0 +1.1	高い	4.5	37.5 12	少ない	55.4	57.9 96	平年並

【令和4年4月下旬の気象官署の統計値】

(広尾・根室は特別地域気象観測所)

気象官署	平均気温(°C)			降水量(mm)			日照時間(h)		
	旬平均	平年値/差(°C)	階級区分	旬合計	平年値/比(%)	階級区分	旬合計	平年値/比(%)	階級区分
釧路	8.4	5.6 +2.8	かなり高い	12.0	30.4 39	少ない	83.0	62.8 132	かなり多い
根室	8.4	5.2 +3.2	かなり高い	5.5	26.5 21	少ない	87.7	63.1 139	かなり多い
帯広	11.3	8.2 +3.1	かなり高い	1.0	23.2 4	少ない	94.0	65.6 143	かなり多い
広尾	10.0	7.2 +2.8	かなり高い	5.0	42.2 12	少ない	88.2	63.0 140	かなり多い

注1) 平年差(比)は、気象官署、地域気象観測所(アメダス)ともに(1991~2020年まで)30年間の平均値との差(比)を表しています。

注2) 観測値は後日一部修正されることがあります。

注3) 階級区分は、平年値統計期間内の観測値を小さい順にならべ、小さい方から10.0%より下が「かなり低い」、次いで小さい23.3%の範囲が「低い」、大きい方から10.0%より上が「かなり高い」、次いで大きい23.3%の範囲が「高い」、中央の33.3%が「平年並」となります。(「かなり少ない」「少ない」「平年並」「多い」「かなり多い」の場合も同様。)

詳しくは、気象庁ホームページ気象観測統計の解説をご覧ください。

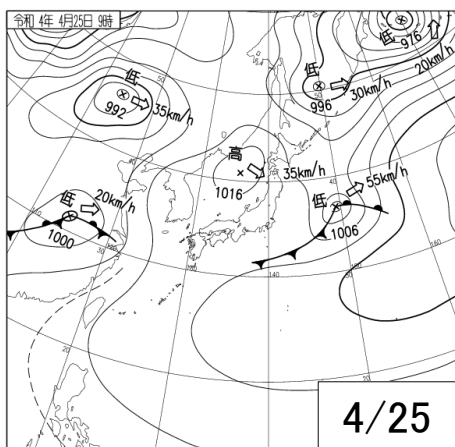
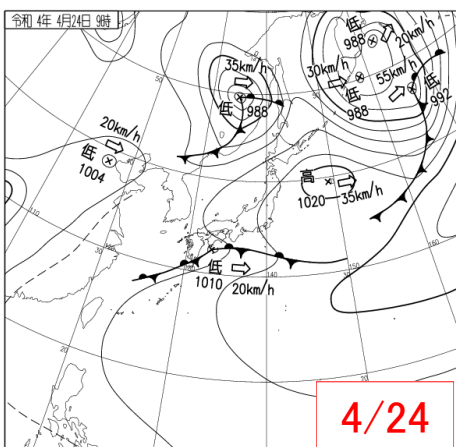
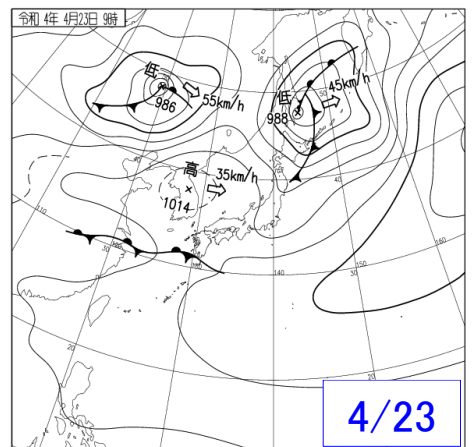
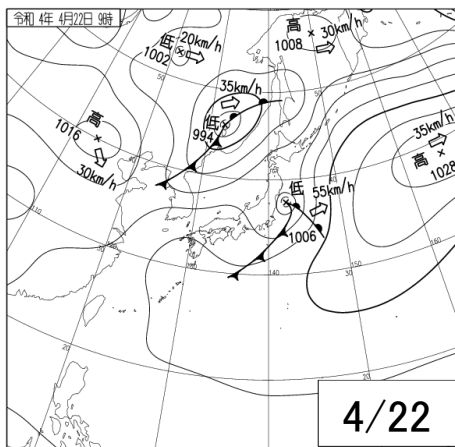
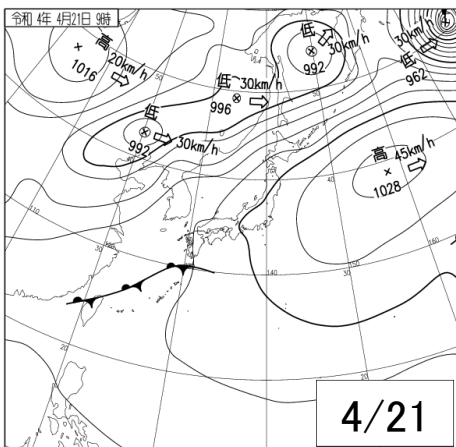
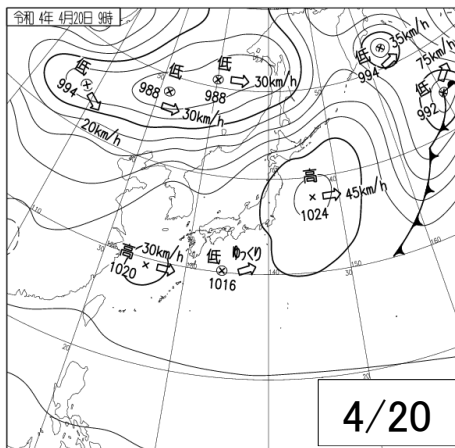
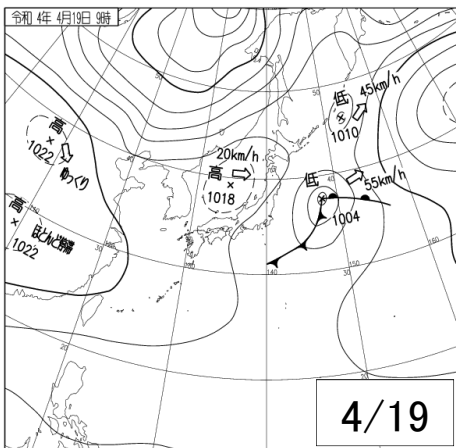
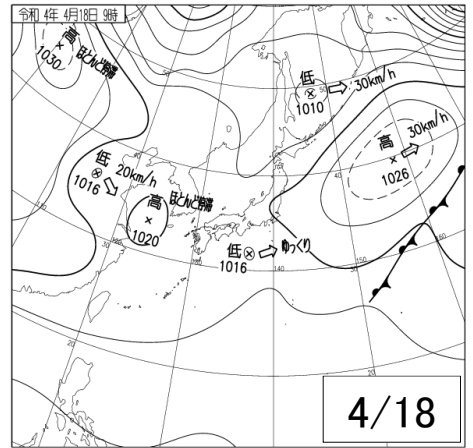
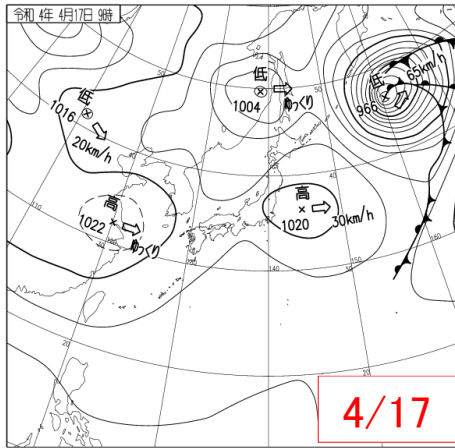
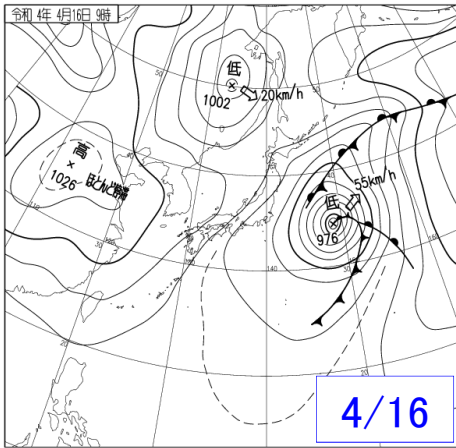
<https://www.data.jma.go.jp/obd/stats/data/kaisetu/index.html>

※ 過去の天気図につきましては、気象庁ホームページでも確認出来ますので参照願います。

<https://www.data.jma.go.jp/fcd/yoho/wxchart/quickmonthly.html>

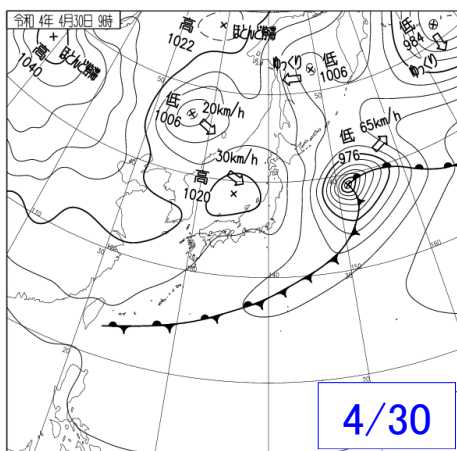
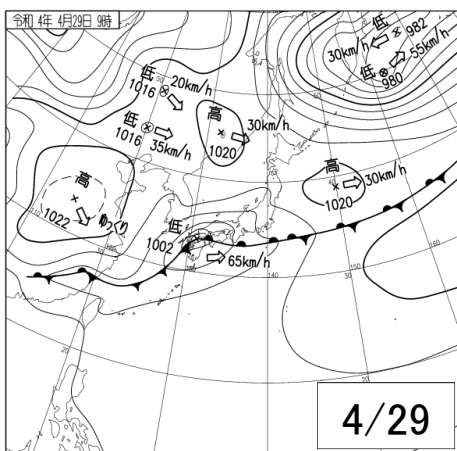
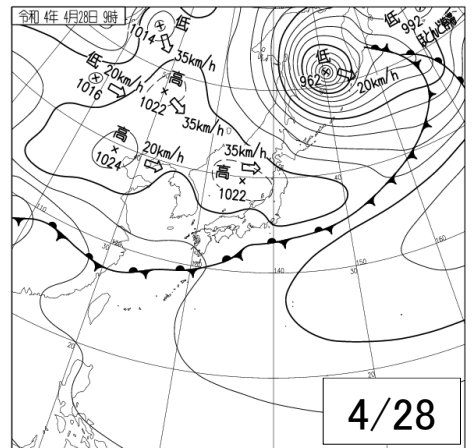
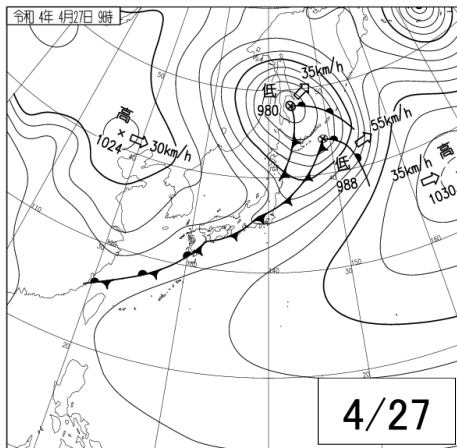
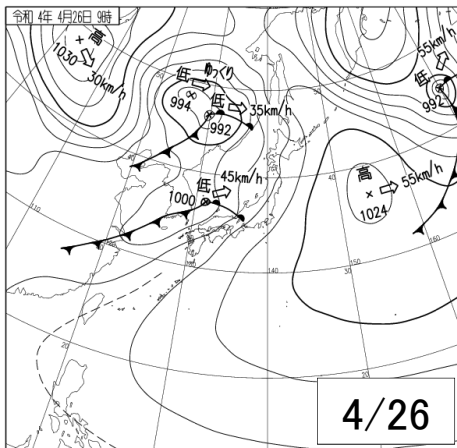
令和4年(2022年)

4月16日から25日の天気図 (午前9時)



令和4年(2022年)

4月26日から30日の天気図 (午前9時)

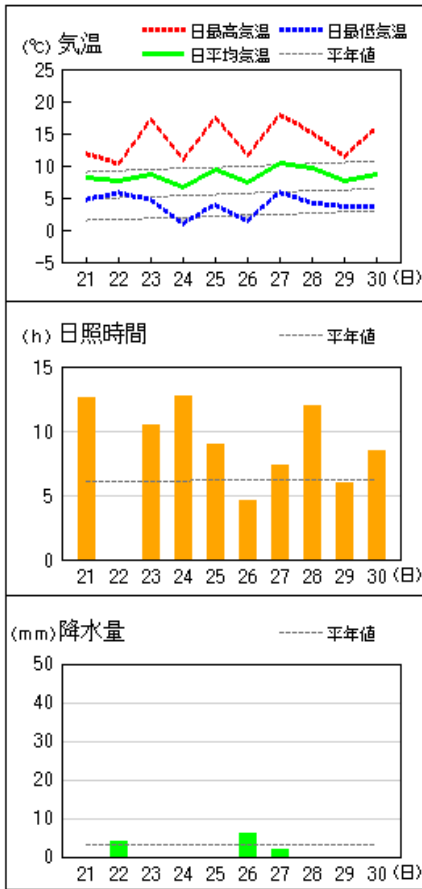


令和4年（2022年）4月下旬 気象経過図（気象官署）

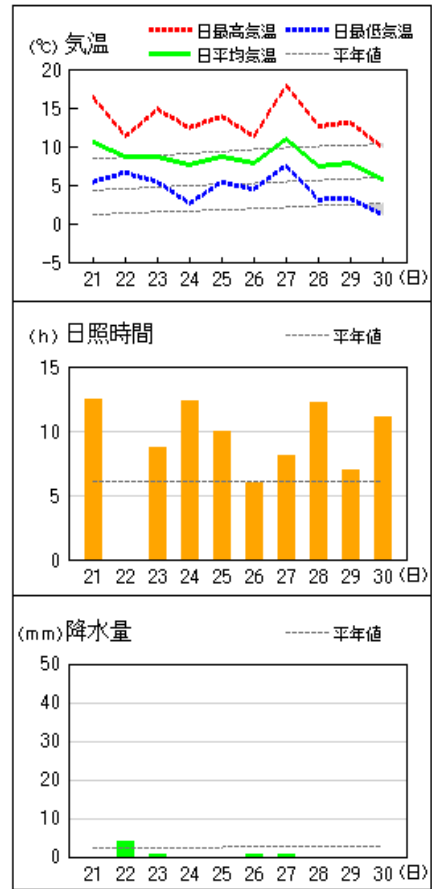
（根室・広尾は特別地域気象観測所）

地上気象 気象経過図：2022年04月21日-2022年04月30日

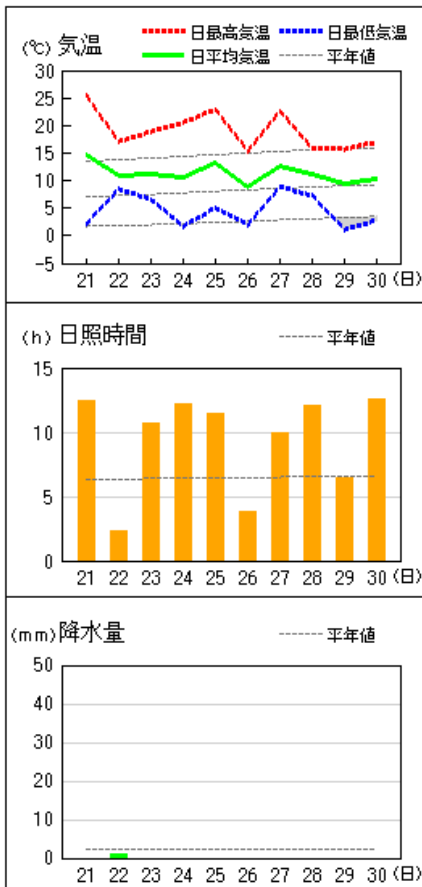
釧路



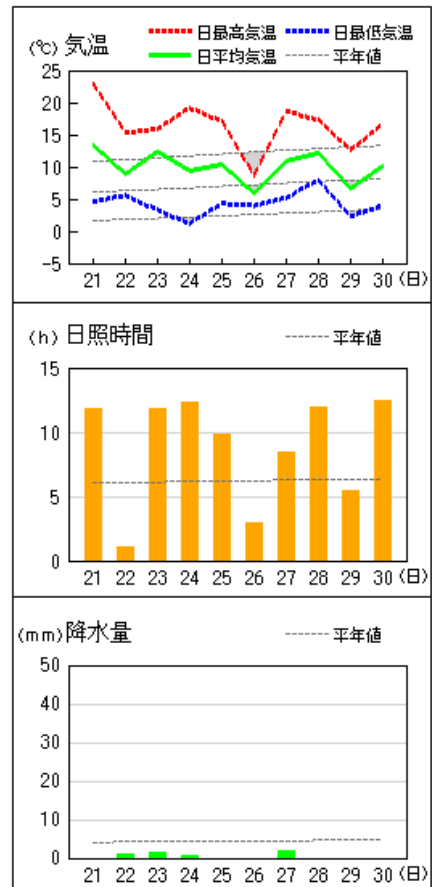
根室



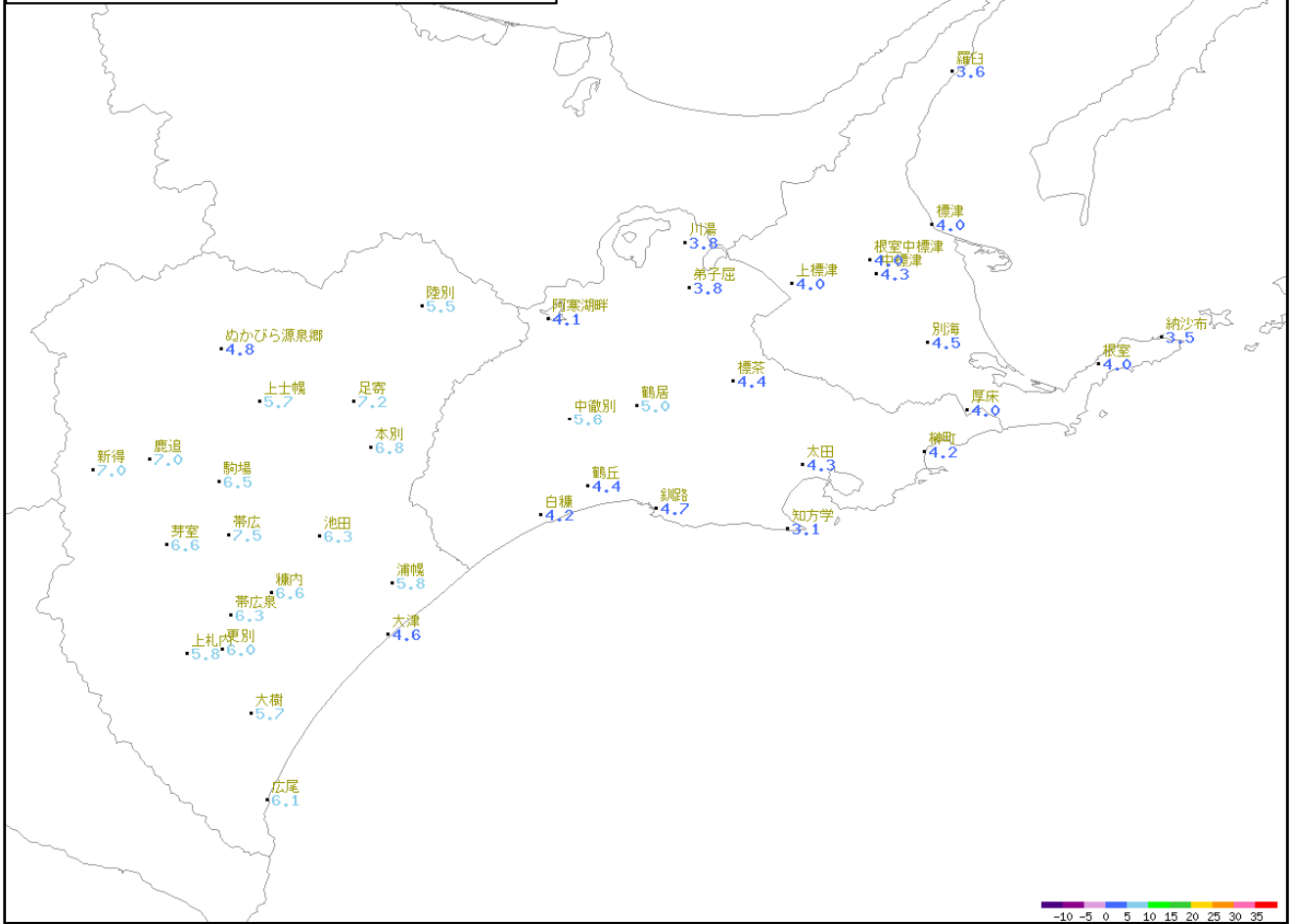
帯広



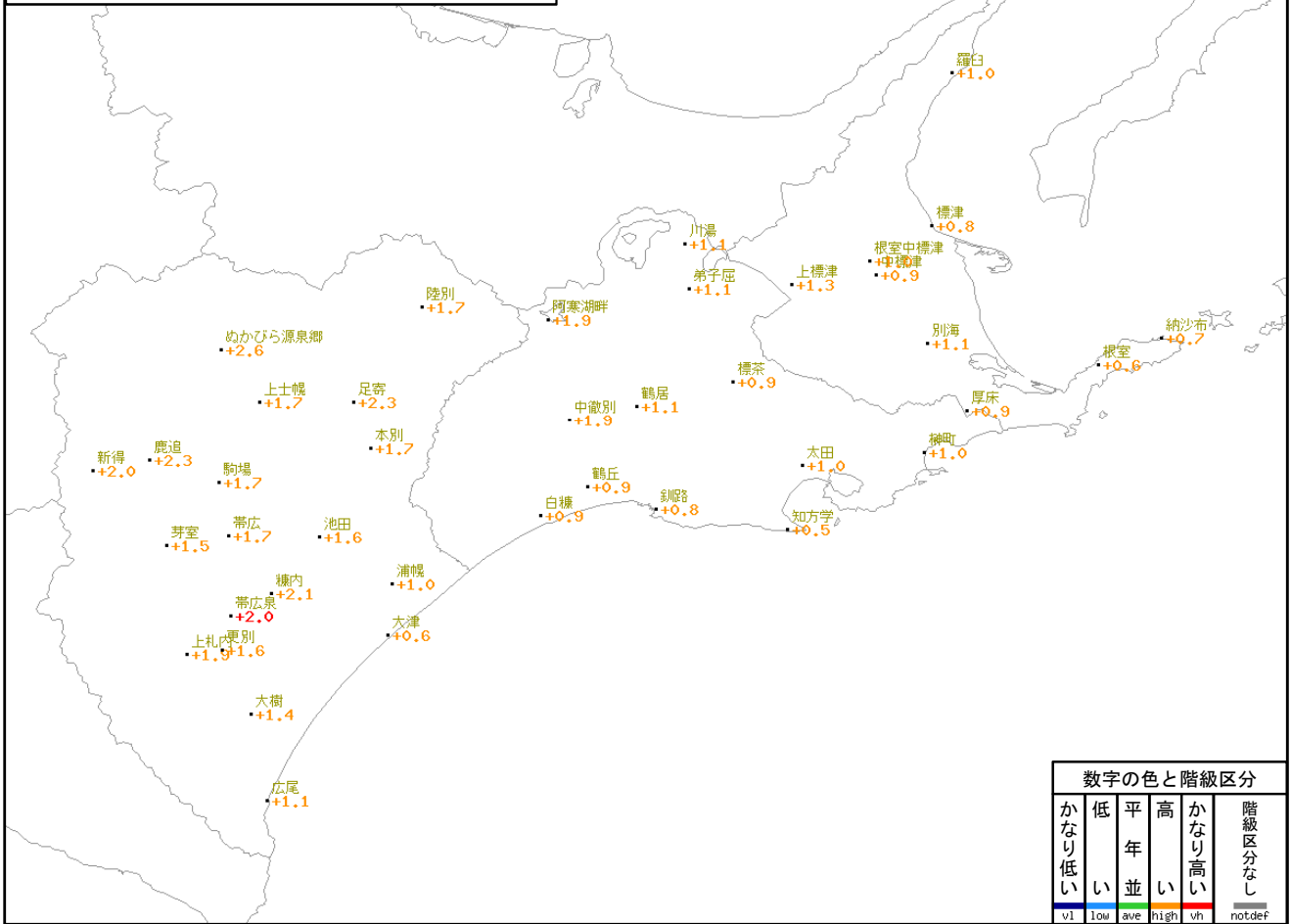
広尾



アメダス旬別値 2022年4月中旬
平均気温(°C)

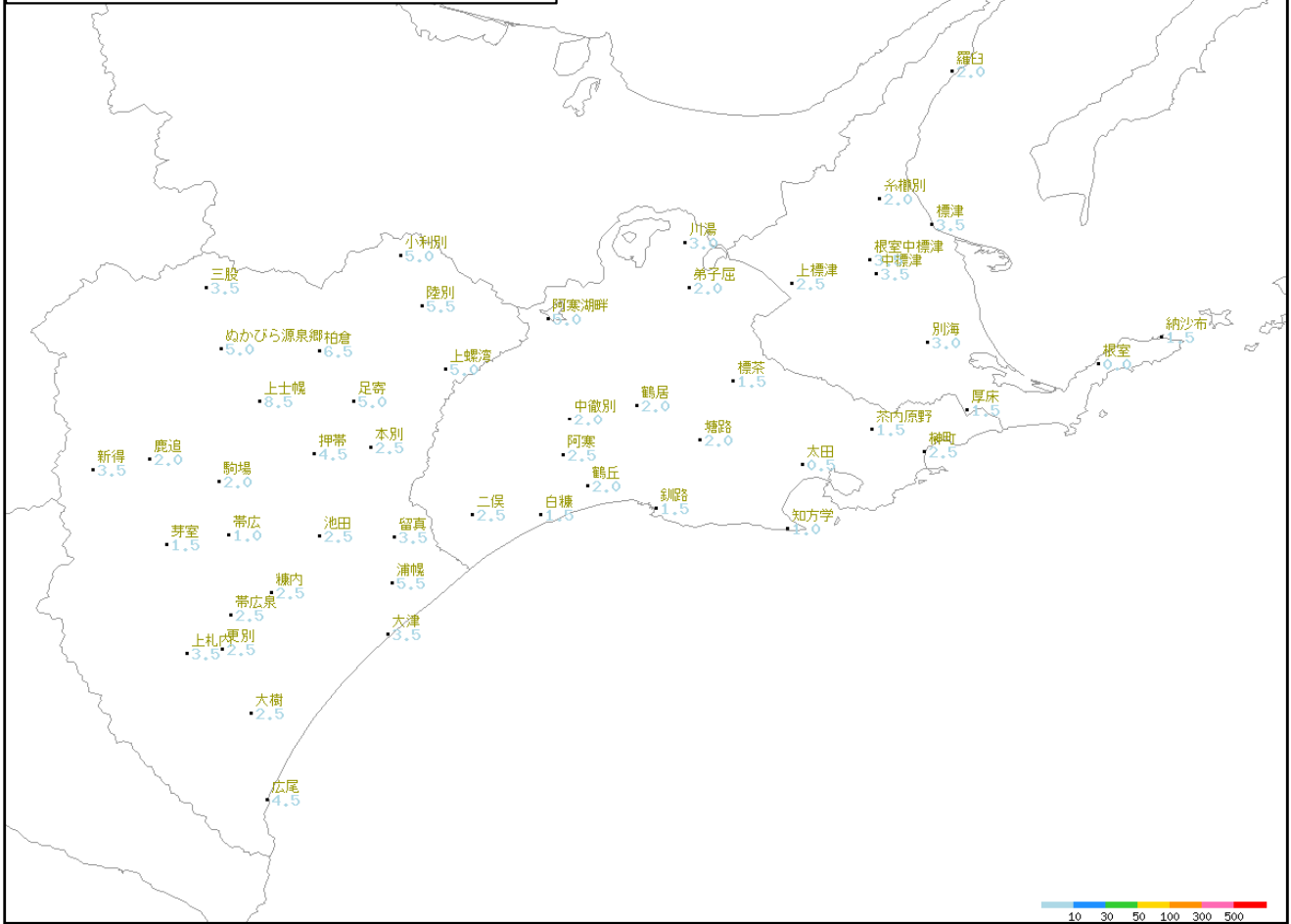


アメダス旬別値 2022年4月中旬
平均気温平年差(°C)

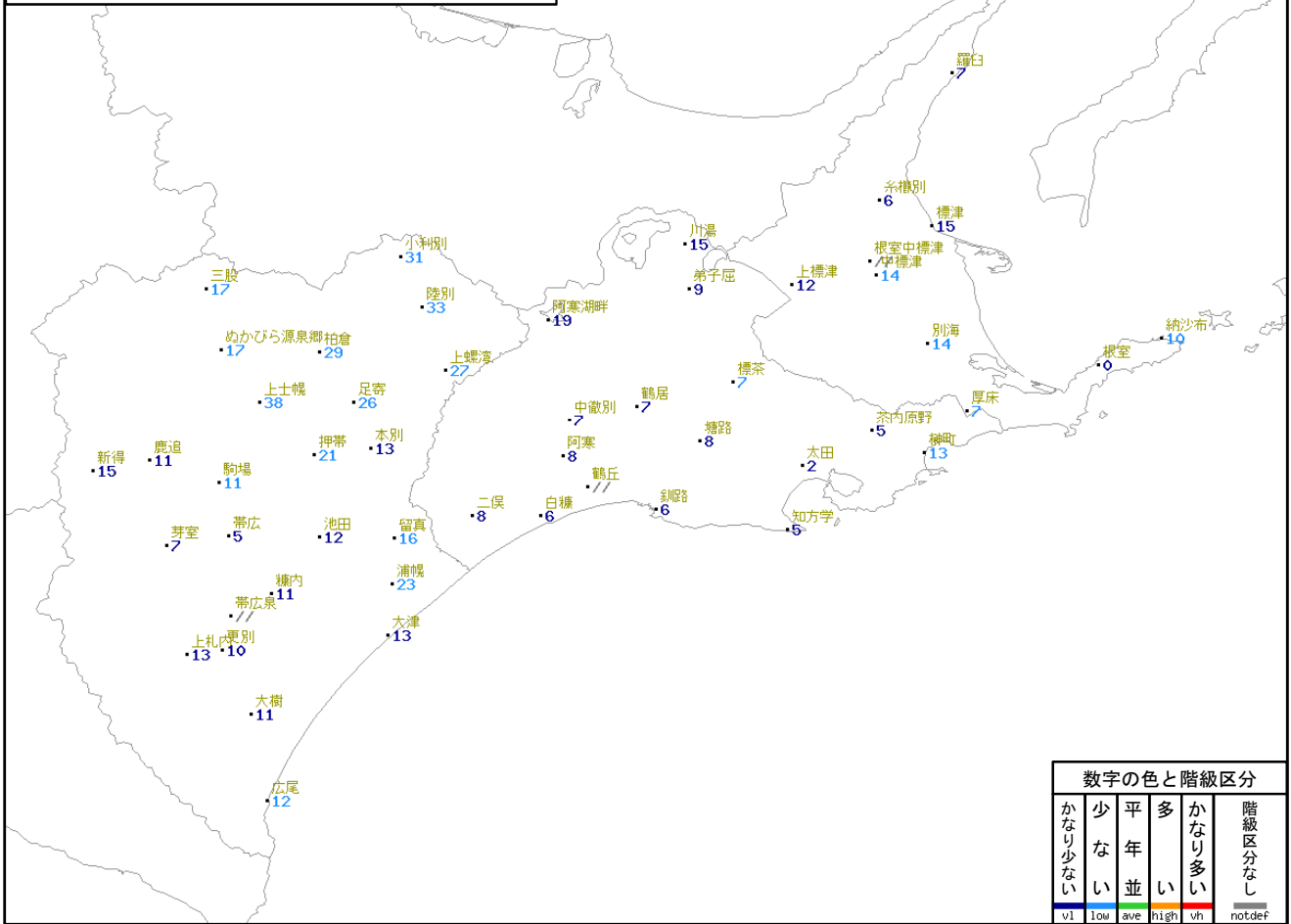


数字の色と階級区分				
かなり低い	低い	平均並	高い	かなり高い
vl	low	ave	high	vh
階級区分なし				
notdef				

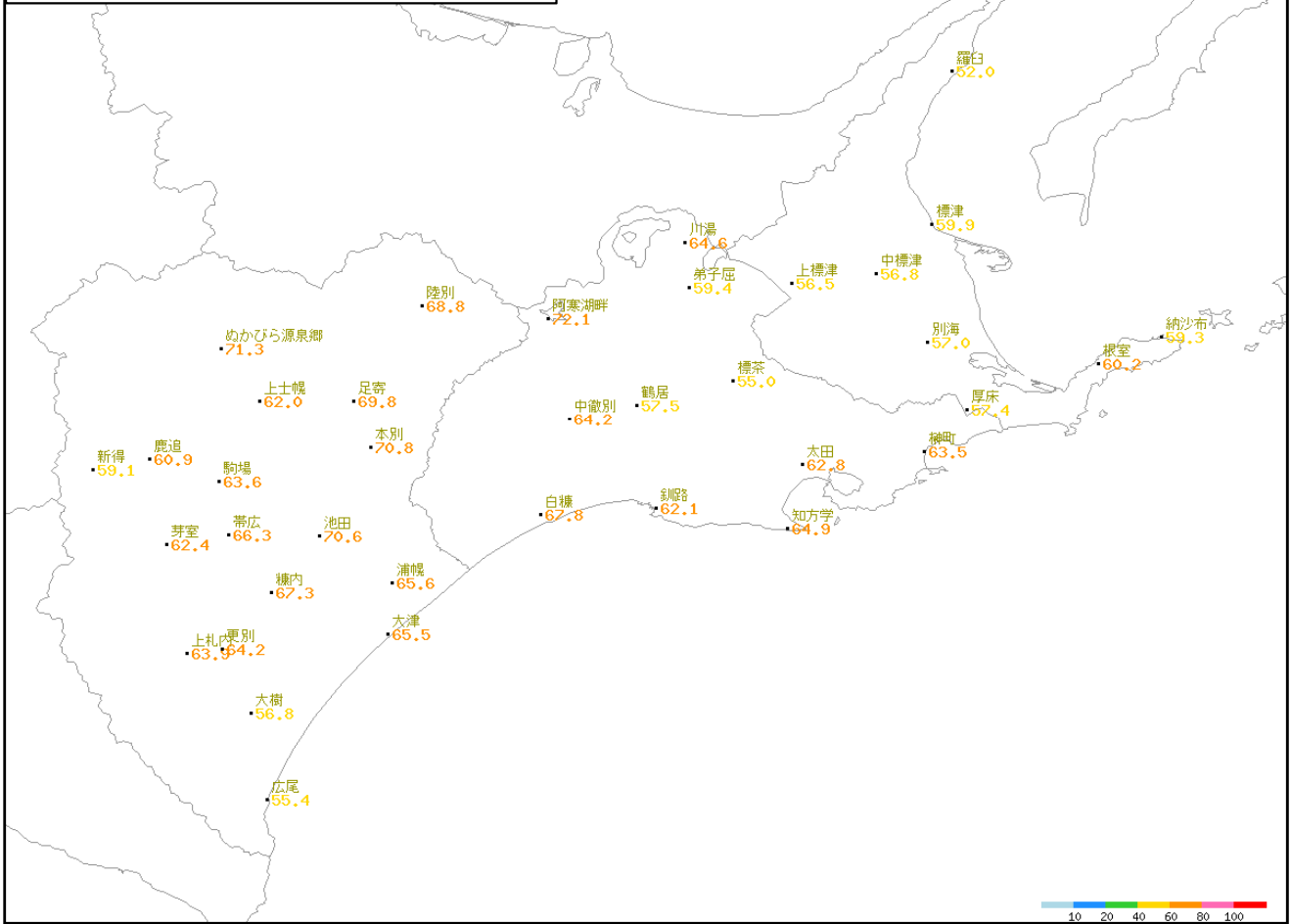
アメダス旬別値 2022年4月中旬
降水量(mm)



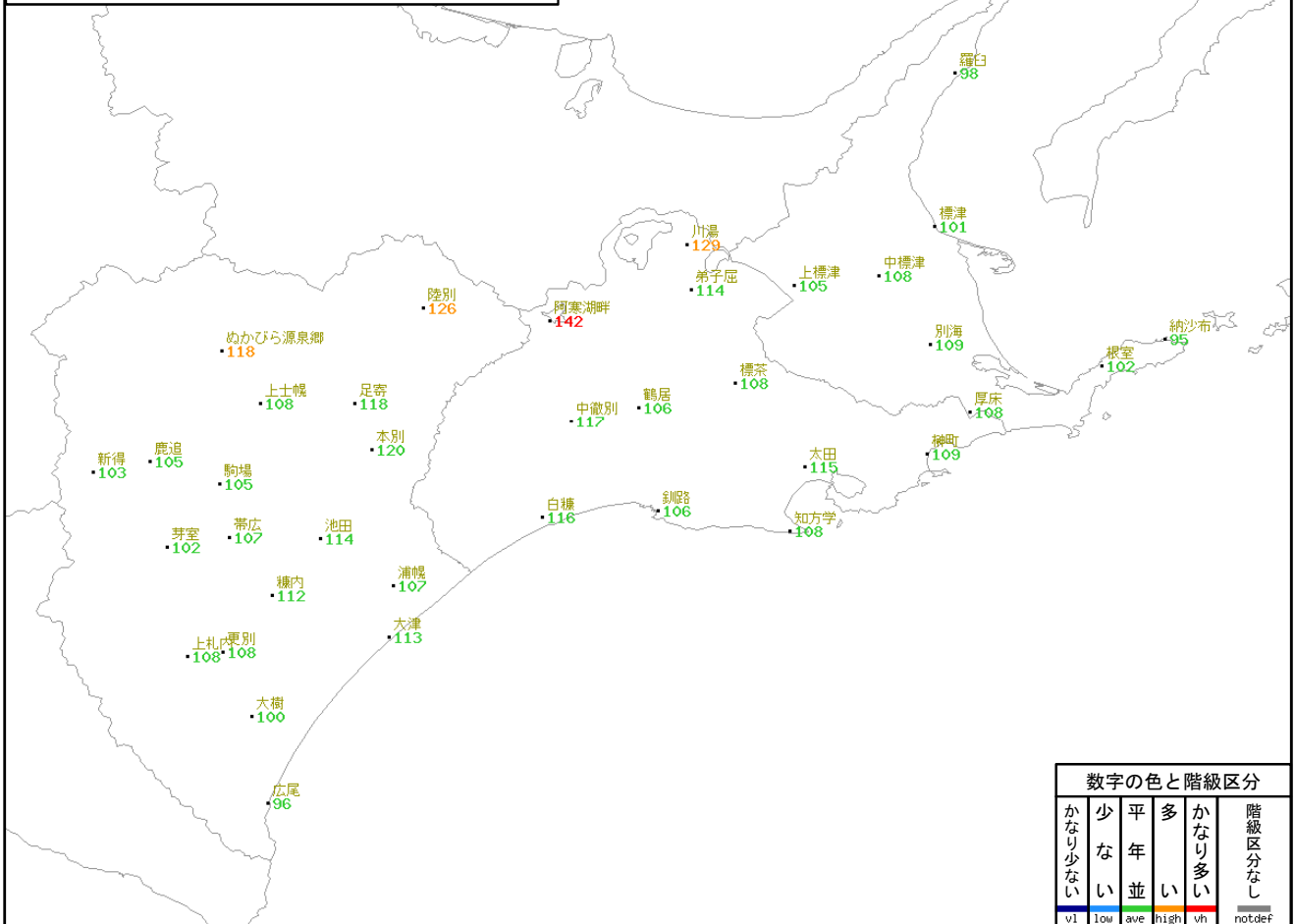
アメダス旬別値 2022年4月中旬
降水量平年比(%)



アメダス旬別値 2022年4月中旬
日照時間(h)

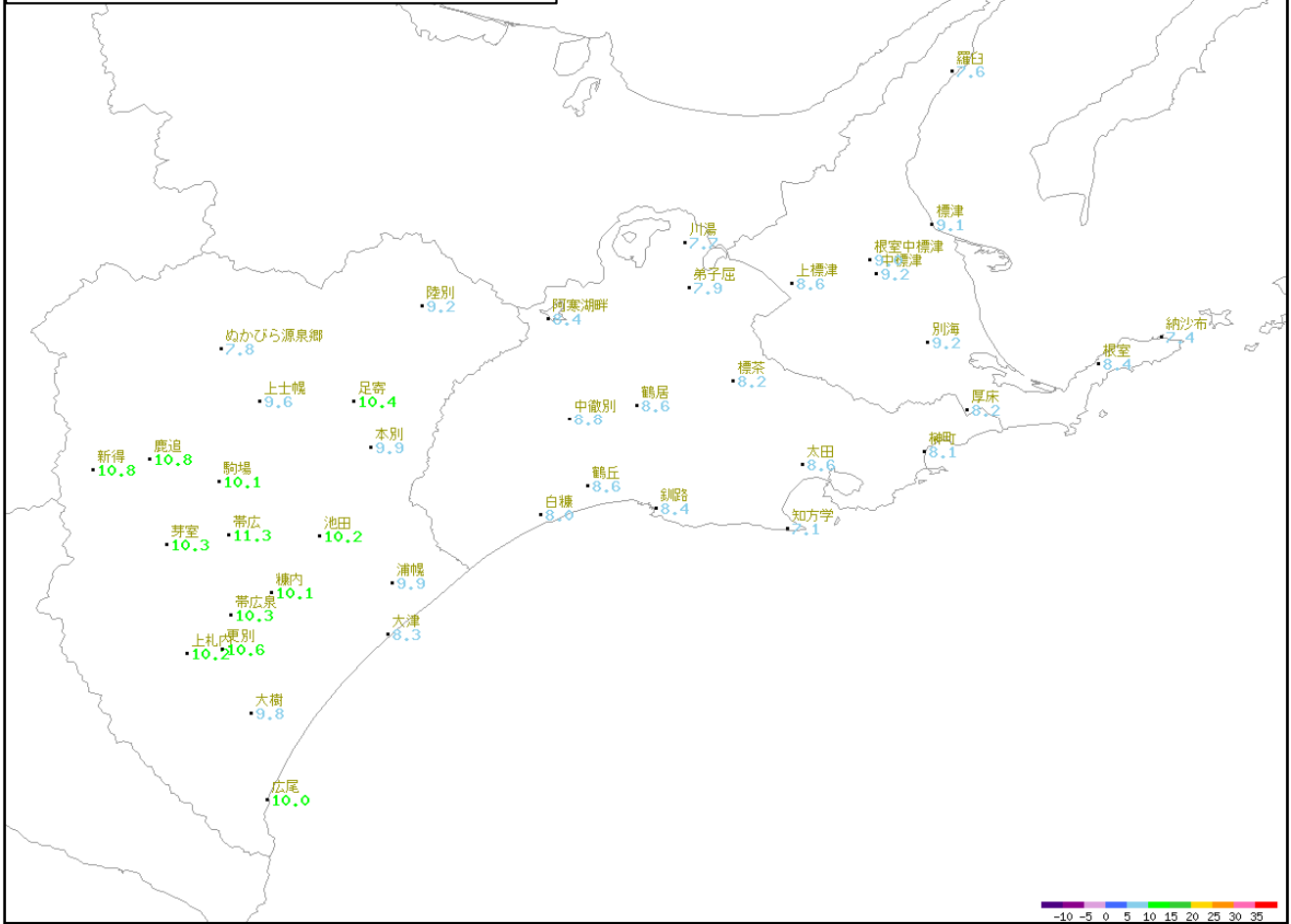


アメダス旬別値 2022年4月中旬
日照時間平年比(%)

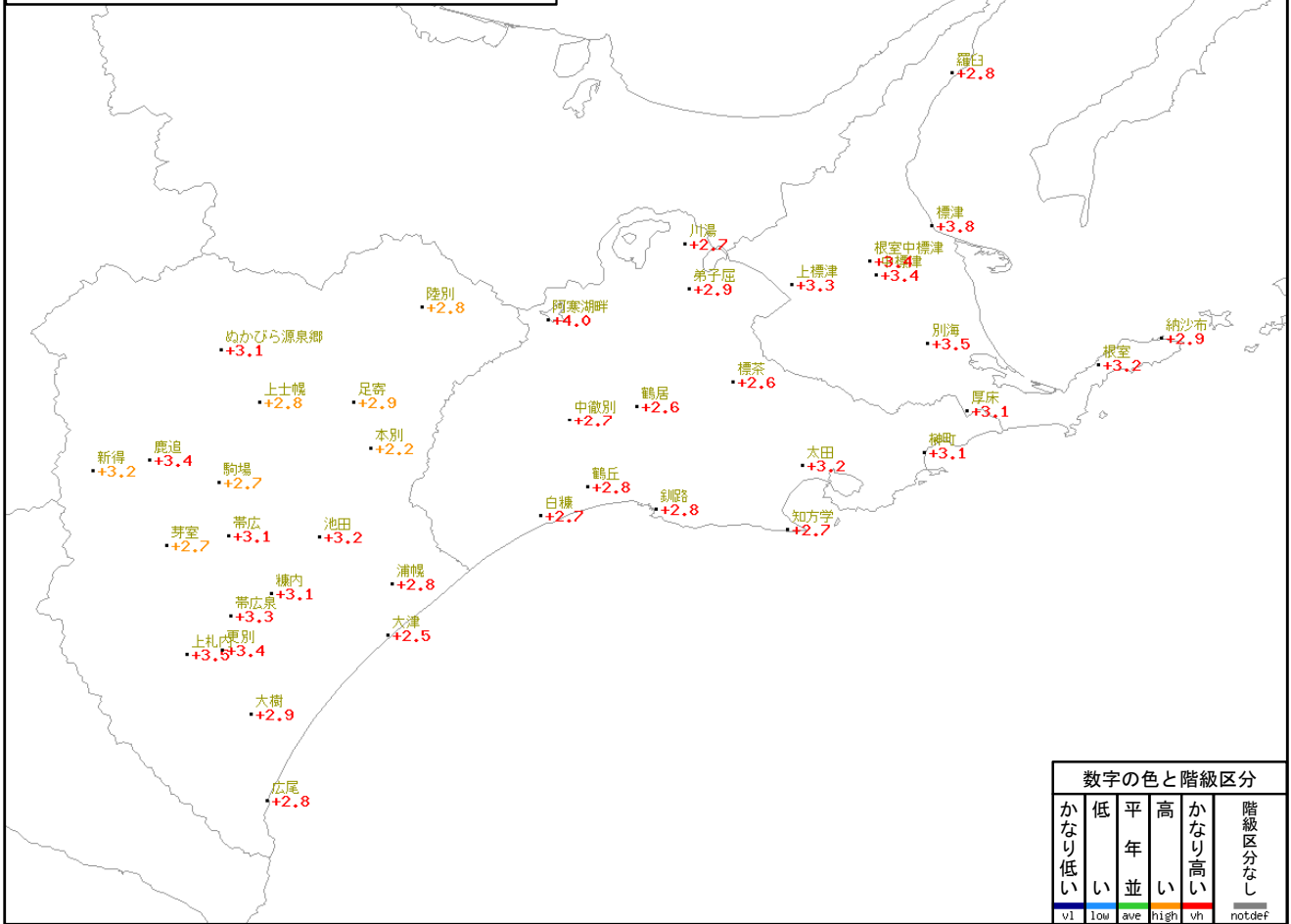


数字の色と階級区分				
かなり少ない	少ない	平年並	多い	かなり多い
vl	low	ave	high	vh
階級区分なし				
notdef				

アメダス旬別値 2022年4月下旬
平均気温(°C)

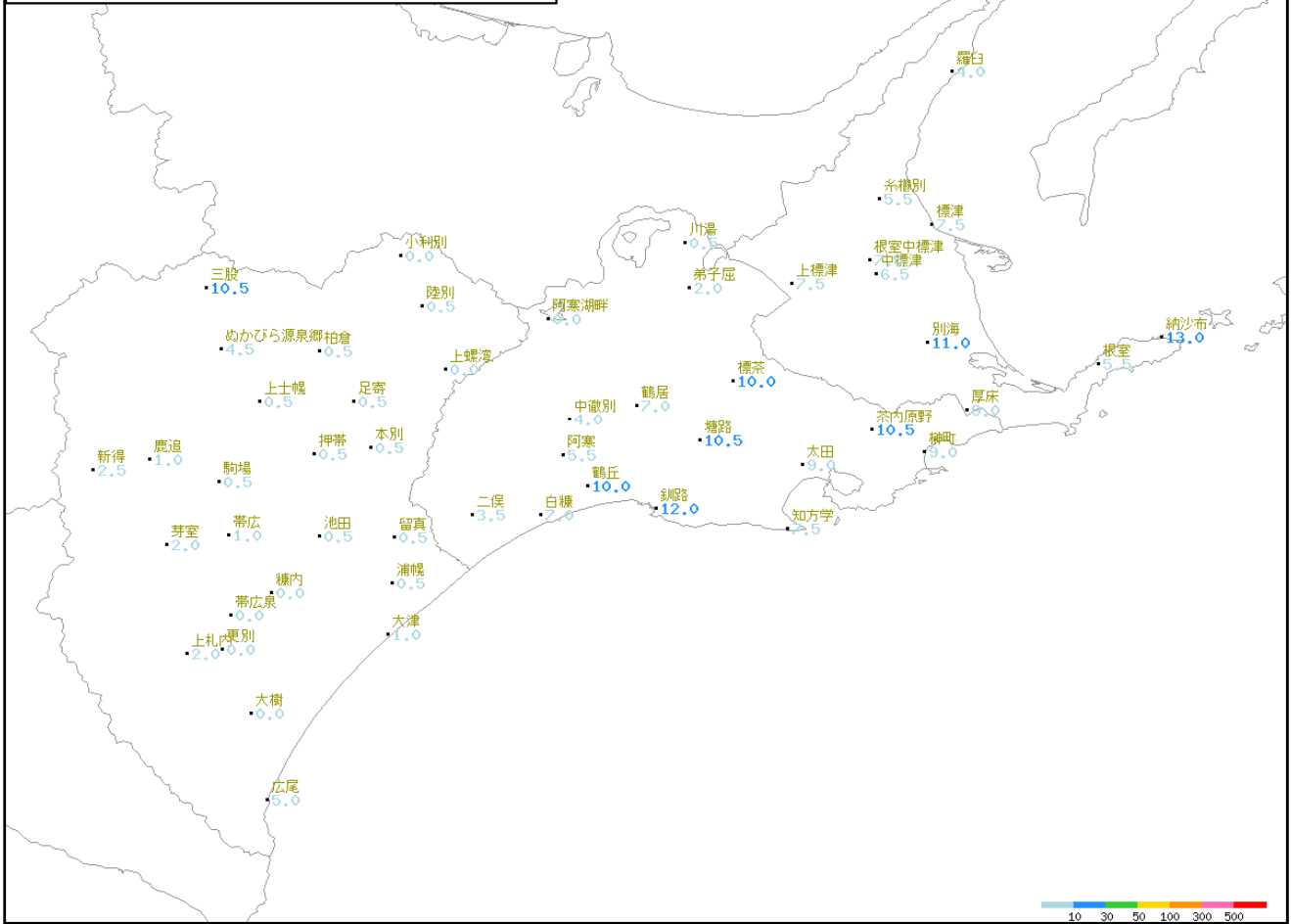


アメダス旬別値 2022年4月下旬
平均気温平年差(°C)

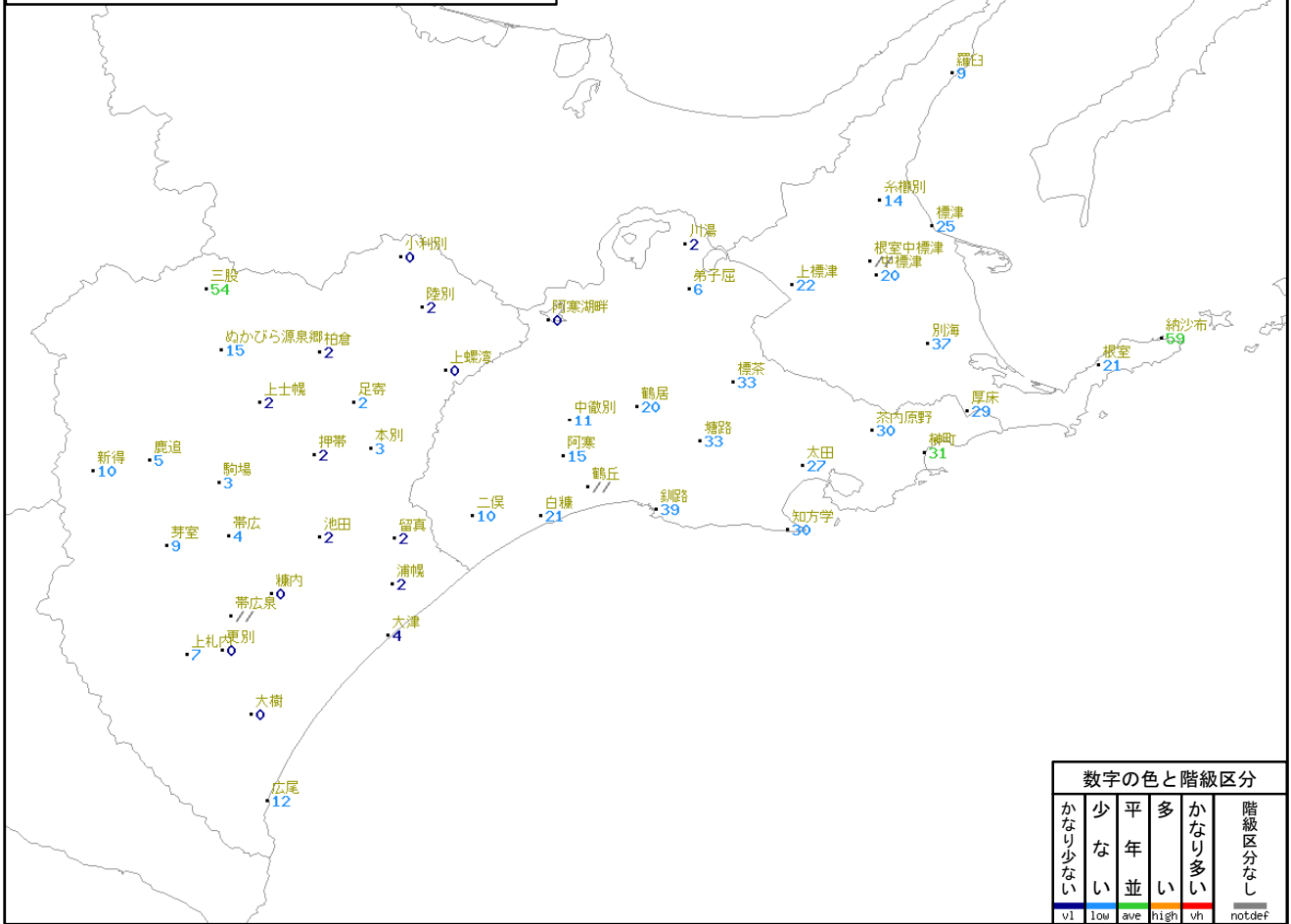


数字の色と階級区分				
かなり低い	低い	平均並	高い	かなり高い
vl	low	ave	high	vh
				階級区分なし
				notdef

アメダス旬別値 2022年4月下旬
降水量(mm)

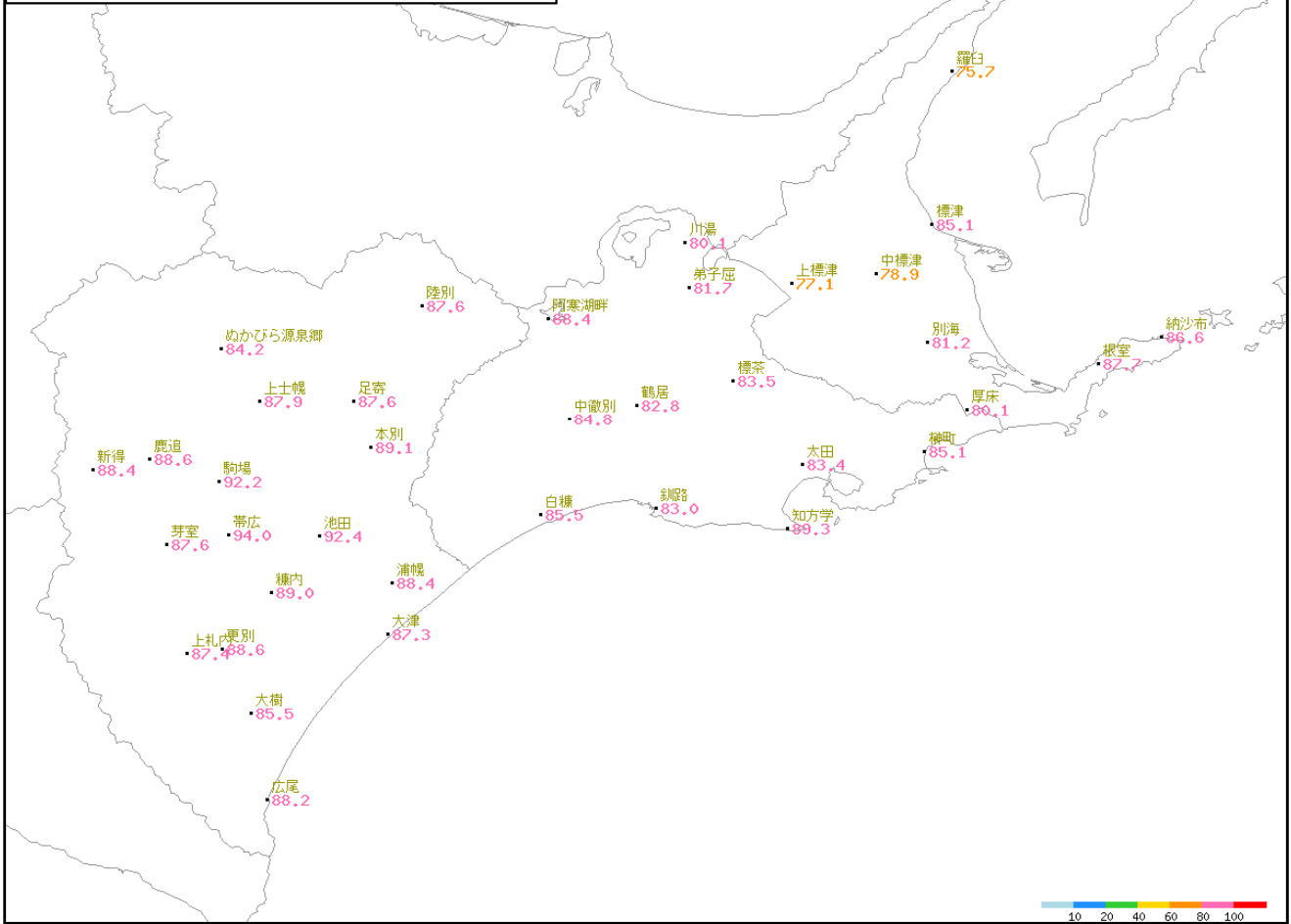


アメダス旬別値 2022年4月下旬
降水量平年比(%)

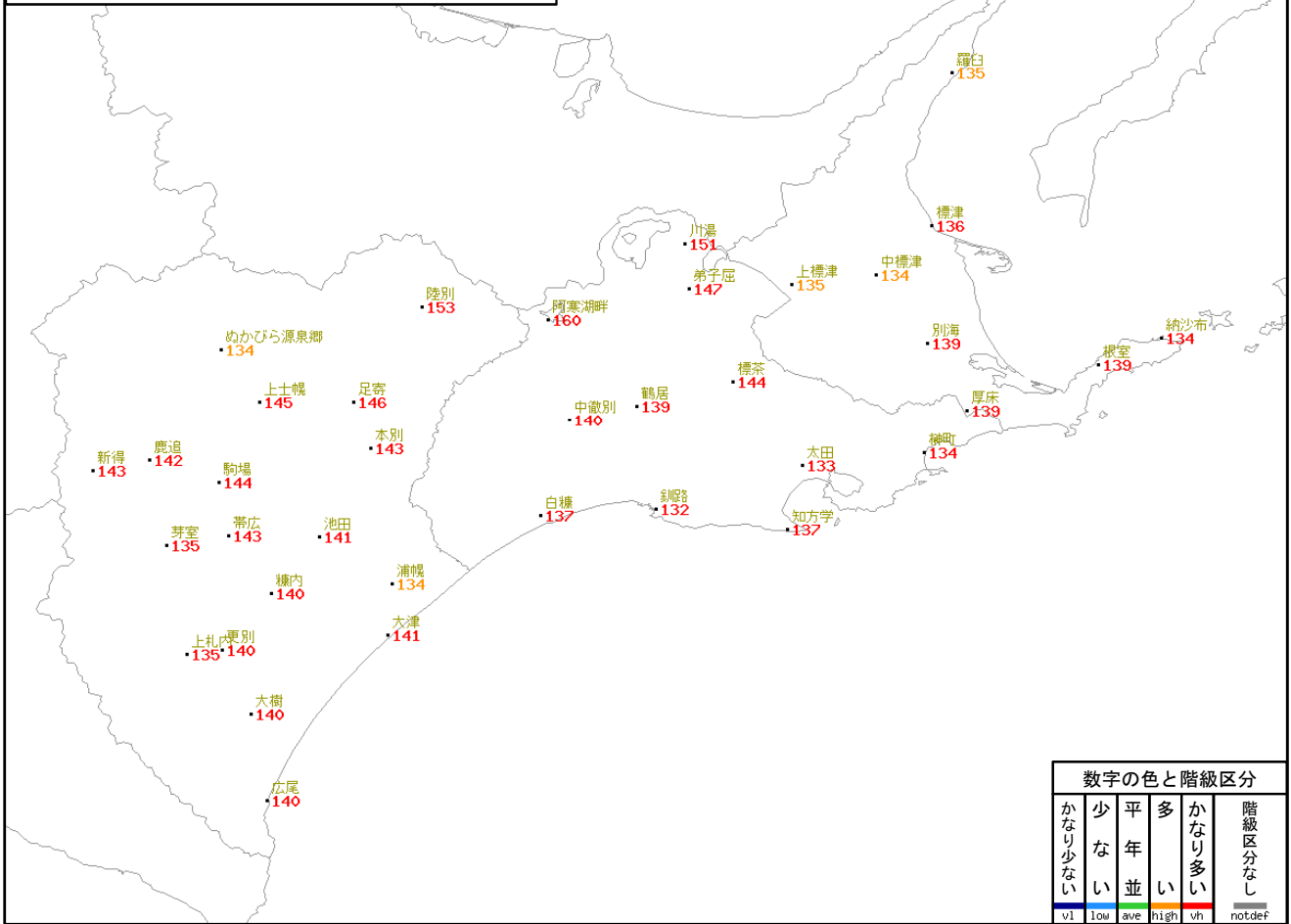


数字の色と階級区分				
かなり少ない	少ない	平年並	多い	かなり多い
vl	low	ave	high	vh
階級区分なし				
notdef				

アメダス旬別値 2022年4月下旬
日照時間(h)



アメダス旬別値 2022年4月下旬
日照時間平年比(%)



数字の色と階級区分				
かなり少ない	少ない	平年並	多い	かなり多い
vl	low	ave	high	vh
階級区分なし				
notdef				

アメダス旬集計値表

2022年4月中旬（11日～20日）

一次細分 区域名	市町村等を まとめた 区域名	観測所名	当 年 値						平 年 差 ・ 平 年 比										
			気 温			降水量	日照時間	積雪差 合計 (降雪量)	4月20日 最深積雪	気 温 (平 年 差)			降水量(平年比)		日照時間(平年比)		積雪差 合計 (平年差)	4月20日 最深積雪 (平年差)	
			平均気温	最高気温 の平均	最低気温 の平均					平均 階級区分	最高気温 の平均	最低気温 の平均	階級区分	階級区分					
根室地方	根室北部	羅臼	3.6	7.4	0.3	2.0	52.0	0	0	+1.0	高い	+0.9	+0.8	7	かなり少ない	98	平年並	-11	-7
		糸櫛別				2.0								6	かなり少ない				
		標津	4.0	8.6	-0.3	3.5	59.9			+0.8	高い	+0.9	+0.4	15	かなり少ない	101	平年並		
		上標津	4.0	10.8	-1.7	2.5	56.5			+1.3	高い	+2.9	+0.4	12	かなり少ない	105	平年並		
		中標津	4.3	10.8	-1.8	3.5	56.8	0	0	+0.9	高い	+2.0	-0.4	14	少ない	108	平年並	-9	-2
	根室中標津	4.0	11.4	-3.6	3.5		0	0	+1.0	高い	+2.8	-0.9	//				-5	-2	
	根室中部	別海	4.5	11.4	-2.1	3.0	57.0	0	0	+1.1	高い	+2.3	-0.2	14	少ない	109	平年並	-7	-1
	根室南部	根室	4.0	8.2	1.1	0.0	60.2	0	0	+0.6	高い	+1.0	+0.7	0	かなり少ない	102	平年並	-4	-1
		納沙布	3.5	6.6	0.5	1.5	59.3			+0.7	高い	+0.1	+0.7	10	少ない	95	平年並		
		厚床	4.0	9.4	-0.9	1.5	57.4	0	0	+0.9	高い	+1.2	+0.5	7	少ない	108	平年並	-7	-1
釧路地方	釧路北部	川湯	3.8	11.4	-2.6	3.0	64.6	0	0	+1.1	高い	+2.8	+0.3	15	かなり少ない	129	多い	-14	-14
		弟子屈	3.8	11.0	-2.2	2.0	59.4			+1.1	高い	+3.0	0.0	9	かなり少ない	114	平年並		
	釧路中部	阿寒湖畔	4.1	11.1	-2.1	5.0	72.1	0	0	+1.9	高い	+3.3	+1.1	19	かなり少ない	142	かなり多い	-17	-23
		標茶	4.4	11.7	-2.4	1.5	55.0	0	0	+0.9	高い	+2.0	-0.1	7	少ない	108	平年並	-9	-1
		鶴居	5.0	12.1	-1.3	2.0	57.5	0	0	+1.1	高い	+2.2	+0.5	7	かなり少ない	106	平年並	-8	-1
		中徹別	5.6	13.8	-1.9	2.0	64.2	0	0	+1.9	高い	+3.4	+0.6	7	かなり少ない	117	平年並	-5	-1
		塘路				2.0								8	かなり少ない				
	阿寒				2.5								8	かなり少ない					
	釧路南東部	茶内原野				1.5								5	かなり少ない				
		榑町	4.2	9.2	-1.1	2.5	63.5			+1.0	高い	+1.2	+0.5	13	少ない	109	平年並		
		太田	4.3	10.0	-0.8	0.5	62.8	0	0	+1.0	高い	+1.7	+0.2	2	かなり少ない	115	平年並	-10	-1
		知方学	3.1	6.8	0.5	1.0	64.9			+0.5	高い	+0.8	+0.7	5	かなり少ない	108	平年並		
		鶴丘	4.4	10.0	-0.4	2.0		0	0	+0.9	高い	+1.6	+0.4	//				-3	-1
	釧路南西部	二俣				2.5								8	かなり少ない				
		白糠	4.2	9.1	-1.0	1.5	67.8	0	0	+0.9	高い	+0.5	+0.9	6	かなり少ない	116	平年並	-3	0
		釧路	4.7	9.1	0.9	1.5	62.1	0	0	+0.8	高い	+1.3	+0.3	6	かなり少ない	106	平年並	-2	0
	十勝地方	十勝北部	三股				3.5							17	少ない				
小利別						5.0								31	少ない				
陸別			5.5	14.2	-2.1	5.5	68.8	0	0	+1.7	高い	+4.0	+0.3	33	少ない	126	多い	-4	-1
ぬかびら源泉郷			4.8	12.2	-2.0	5.0	71.3	0	0	+2.6	高い	+4.2	+1.1	17	少ない	118	多い	-22	-16
柏倉						6.5								29	少ない				
上蝶湾						5.0								27	少ない				
上士幌			5.7	13.1	-1.4	8.5	62.0	0	0	+1.7	高い	+3.3	-0.3	38	少ない	108	平年並	-5	-1
足寄			7.2	15.4	-0.2	5.0	69.8			+2.3	高い	+3.8	+0.9	26	少ない	118	平年並		
新得		7.0	13.9	-0.1	3.5	59.1	0	0	+2.0	高い	+3.7	-0.1	15	かなり少ない	103	平年並	-7	-1	
鹿追		7.0	14.1	0.2	2.0	60.9			+2.3	高い	+4.0	+0.5	11	かなり少ない	105	平年並			
十勝中部		押帯				4.5								21	少ない				
		本別	6.8	14.9	-0.3	2.5	70.8	0	0	+1.7	高い	+3.3	+0.3	13	かなり少ない	120	平年並	-4	0
		駒場	6.5	14.6	-0.6	2.0	63.6			+1.7	高い	+3.7	+0.4	11	少ない	105	平年並		
		芽室	6.6	14.4	-0.2	1.5	62.4	0	0	+1.5	高い	+3.3	+0.3	7	かなり少ない	102	平年並	-5	-1
	帯広	7.5	15.2	1.6	1.0	66.3	0	0	+1.7	高い	+3.4	+0.9	5	かなり少ない	107	平年並	-3	0	
	池田	6.3	14.6	-0.6	2.5	70.6			+1.6	高い	+3.5	+0.6	12	かなり少ない	114	平年並			
	留真				3.5								16	少ない					
	浦幌	5.8	12.3	0.4	5.5	65.6	0	0	+1.0	高い	+1.9	+0.9	23	少ない	107	平年並	-2	0	
	帯広泉	6.3	14.3	-0.7	2.5		0	0	+2.0	かなり高い	+4.3	+0.4	//				-7	-2	
	糠内	6.6	14.8	-0.5	2.5	67.3			+2.1	高い	+3.7	+1.3	11	かなり少ない	112	平年並			
十勝南部	大津	4.6	9.2	0.5	3.5	65.5			+0.6	高い	+0.6	+0.9	13	かなり少ない	113	平年並			
	上札内	5.8	12.9	-0.3	3.5	63.9	0	0	+1.9	高い	+3.9	+0.9	13	かなり少ない	108	平年並	-14	-4	
	更別	6.0	13.1	-0.4	2.5	64.2			+1.6	高い	+3.2	+0.2	10	かなり少ない	108	平年並			
	大樹	5.7	12.0	-0.7	2.5	56.8	0	0	+1.4	高い	+2.2	+1.0	11	かなり少ない	100	平年並	-12	-2	
	広尾	6.1	11.4	1.7	4.5	55.4	0	0	+1.1	高い	+1.8	+0.9	12	少ない	96	平年並	-6	-1	

(注)
 1 各欄の空欄(灰色ハッチ): 観測していない、又は、階級区分の平年値がないことを表す。
 2 当年値欄の「×」: 欠測を表す。
 3 当年値欄の「f」付き数値: 準正常値であることを表す。
 4 当年値欄の「f」付き数値: 資料不足値であることを表す。
 5 平年差(比)欄の「//」: 当年値が欠測、又は平年値がないため、平年差(比)が求められないことを表す。

アメダス旬集計値表

2022年4月下旬(21日~30日)

一次細分 区域名	市町村等を まとめた 区域名	観測所名	当 年 値							平 年 差 ・ 平 年 比									
			気 温			降水量	日照時間	積雪差 合計 (降雪量)	4月30日 最深積雪	気 温 (平 年 差)			降水量(平年比)		日照時間(平年比)		積雪差 合計 (平年差)	4月30日 最深積雪 (平年差)	
			平均気温	最高気温 の平均	最低気温 の平均					平均気温	最高気温 の平均	最低気温 の平均	降水量	日照時間					
			階級区分			階級区分		階級区分											
根室地方	根室北部	羅臼	7.6	13.2	3.2	4.0	75.7	0	0	+2.8	かなり高い	+3.9	+2.2	9	少ない	135	多い	-8	-1
		糸櫛別				5.5								14	少ない				
		標津	9.1	15.9	3.5	7.5	85.1			+3.8	かなり高い	+5.3	+2.6	25	少ない	136	かなり多い		
		上標津	8.6	16.2	1.7	7.5	77.1			+3.3	かなり高い	+4.5	+2.0	22	少ない	135	多い		
		中標津	9.2	16.7	2.3	6.5	78.9	0	0	+3.4	かなり高い	+4.5	+2.1	20	少ない	134	多い	-6	-1
	根室中標津	9.0	17.2	1.0	7.5		0	0	+3.4	かなり高い	+4.7	+2.0	//				-4	0	
	根室中部	別海	9.2	17.5	1.7	11.0	81.2	0	0	+3.5	かなり高い	+5.3	+2.0	37	少ない	139	かなり多い	-4	0
	根室南部	根室	8.4	13.3	4.5	5.5	87.7	0	0	+3.2	かなり高い	+3.7	+2.6	21	少ない	139	かなり多い	-1	0
		納沙布	7.4	12.1	3.8	13.0	86.6			+2.9	かなり高い	+3.4	+2.5	59	平年並	134	かなり多い		
		厚床	8.2	15.1	1.5	9.0	80.1	0	0	+3.1	かなり高い	+4.4	+1.5	29	少ない	139	かなり多い	-3	0
釧路地方	釧路北部	川湯	7.7	16.1	-1.1	0.5	80.1	0	0	+2.7	かなり高い	+4.2	+0.3	2	かなり少ない	151	かなり多い	-13	-5
		弟子屈	7.9	15.8	0.1	2.0	81.7			+2.9	かなり高い	+4.5	+0.7	6	少ない	147	かなり多い		
		阿寒湖畔	8.4	15.4	0.6	0.0	88.4	0	0	+4.0	かなり高い	+4.5	+2.1	0	かなり少ない	160	かなり多い	-13	-7
	釧路中部	標茶	8.2	16.8	-1.0	10.0	83.5	0	0	+2.6	かなり高い	+4.3	-0.1	33	少ない	144	かなり多い	-5	0
		鶴居	8.6	17.0	0.2	7.0	82.8	0	0	+2.6	かなり高い	+4.2	+0.6	20	少ない	139	かなり多い	-3	0
		中徹別	8.8	17.7	-0.8	4.0	84.8	0	0	+2.7	かなり高い	+4.1	+0.2	11	少ない	140	かなり多い	-3	0
		塘路				10.5								33	少ない				
		阿寒				5.5								15	少ない				
	釧路南東部	茶内原野				10.5								30	少ない				
		榑町	8.1	15.0	0.8	9.0	85.1			+3.1	かなり高い	+4.7	+0.9	31	平年並	134	かなり多い		
		太田	8.6	15.5	2.3	9.0	83.4	0	0	+3.2	かなり高い	+4.7	+1.6	27	少ない	133	かなり多い	-5	0
		知方学	7.1	12.2	3.9	7.5	89.3			+2.7	かなり高い	+4.1	+2.5	30	少ない	137	かなり多い		
		鶴丘	8.6	15.1	2.4	10.0		0	0	+2.8	かなり高い	+3.9	+1.3	//				-3	0
	釧路南西部	二俣				3.5								10	少ない				
		白糠	8.0	14.8	0.6	7.0	85.5	0	0	+2.7	かなり高い	+4.0	+0.9	21	少ない	137	かなり多い	-1	0
釧路		8.4	14.0	3.9	12.0	83.0	0	0	+2.8	かなり高い	+4.1	+1.8	39	少ない	132	かなり多い	-1	0	
十勝地方	十勝北部	三股				10.5							54	平年並					
		小利別				0.0								0	かなり少ない				
		陸別	9.2	18.0	-0.6	0.5	87.6	0	0	+2.8	高い	+4.4	+0.2	2	かなり少ない	153	かなり多い	-4	0
		ぬかびら源泉郷	7.8	15.7	-0.5	4.5	84.2	0	0	+3.1	かなり高い	+4.3	+0.9	15	少ない	134	多い	-11	-4
		柏倉				0.5								2	かなり少ない				
		上蝶湾				0.0								0	かなり少ない				
		上土幌	9.6	17.2	0.6	0.5	87.9	0	0	+2.8	高い	+4.1	-0.3	2	かなり少ない	145	かなり多い	-3	0
		足寄	10.4	19.2	1.5	0.5	87.6			+2.9	高い	+4.4	+1.0	2	少ない	146	かなり多い		
	新得	10.8	17.4	2.9	2.5	88.4	0	0	+3.2	高い	+3.9	+1.3	10	少ない	143	かなり多い	-4	0	
	鹿追	10.8	17.2	3.2	1.0	88.6			+3.4	かなり高い	+3.9	+1.5	5	少ない	142	かなり多い			
	十勝中部	押帯				0.5								2	かなり少ない				
		本別	9.9	18.6	1.2	0.5	89.1	0	0	+2.2	高い	+3.8	+0.1	3	少ない	143	かなり多い	-2	0
		駒場	10.1	17.8	1.0	0.5	92.2			+2.7	高い	+3.7	+0.5	3	少ない	144	かなり多い		
		芽室	10.3	18.3	1.6	2.0	87.6	0	0	+2.7	高い	+3.9	+0.6	9	少ない	135	かなり多い	-2	0
		帯広	11.3	19.2	4.6	1.0	94.0	0	0	+3.1	かなり高い	+4.2	+2.1	4	少ない	143	かなり多い	-1	0
		池田	10.2	18.4	1.0	0.5	92.4			+3.2	かなり高い	+4.2	+0.7	2	かなり少ない	141	かなり多い		
		留真				0.5								2	かなり少ない				
		浦幌	9.9	17.0	2.7	0.5	88.4	0	0	+2.8	かなり高い	+3.8	+1.4	2	かなり少ない	134	多い	-1	0
帯広泉		10.3	18.7	1.2	0.0		0	0	+3.3	かなり高い	+5.5	+0.6	//				-7	-1	
糠内		10.1	18.9	1.2	0.0	89.0			+3.1	かなり高い	+4.5	+1.4	0	かなり少ない	140	かなり多い			
大津	8.3	15.0	2.1	1.0	87.3			+2.5	かなり高い	+4.1	+0.9	4	かなり少ない	141	かなり多い				
十勝南部	上札内	10.2	17.0	2.0	2.0	87.4	0	0	+3.5	かなり高い	+4.5	+1.3	7	少ない	135	かなり多い	-8	-1	
	更別	10.6	18.0	2.7	0.0	88.6			+3.4	かなり高い	+4.7	+1.4	0	かなり少ない	140	かなり多い			
	大樹	9.8	16.9	0.5	0.0	85.5	0	0	+2.9	かなり高い	+4.0	+0.5	0	かなり少ない	140	かなり多い	-6	-1	
	広尾	10.0	16.4	4.2	5.0	88.2	0	0	+2.8	かなり高い	+4.2	+1.7	12	少ない	140	かなり多い	-2	0	

(注)
 1 各欄の空欄(灰色ハッチ):観測していない、又は、階級区分の平年値がないことを表す。
 2 当年値欄の「×」:欠測を表す。
 3 当年値欄の「f」付き数値:準正常値であることを表す。
 4 当年値欄の「f」付き数値:資料不足値であることを表す。
 5 平年差(比)欄の「//」:当年値が欠測、又は平年値がないため、平年差(比)が求められないことを表す。

アメダス月集計値表

2022年4月（1日～30日）

一次細分 区域名	市町村等を まとめた 区域名	観測所名	当 年 値						平 年 差 ・ 平 年 比										
			気 温			降水量	日照時間	積雪差 合計 (降雪量)	4月30日 最深積雪	気 温 (平 年 差)				降水量(平年比)		日照時間(平年比)		積雪差 合計 (平年差)	4月30日 最深積雪 (平年差)
			平均気温	最高気温 の平均	最低気温 の平均					平均 階級区分	最高気温 の平均	最低気温 の平均	階級区分	階級区分	階級区分				
根室地方	根室北部	羅臼	4.7	9.4	1.0	7.0	193.9	4	0	+1.8	かなり高い	+2.5	+1.4	6	かなり少ない	127	かなり多い	-34	-1
		糸櫛別				11.5								11	かなり少ない				
		標津	5.7	11.4	1.0	13.5	220.5			+2.3	かなり高い	+3.4	+1.6	16	かなり少ない	124	かなり多い		
		上標津	5.1	11.8	-0.7	18.0	204.1			+2.1	かなり高い	+3.5	+1.2	21	かなり少ない	129	かなり多い		
		中標津	5.6	12.3	-0.2	14.5	210.8	9)	0	+2.0	かなり高い	+3.2	+1.2	17	かなり少ない	130	かなり多い	-26	-1
	根室中標津	5.4	12.6	-1.6	14.0		14	0	+2.1	かなり高い	+3.7	+1.0	//					-9	0
	根室中部	別海	5.8	13.1	-0.9	16.5	223.2		7	+2.2	かなり高い	+3.8	+0.9	21	かなり少ない	136	かなり多い	-19	0
	根室南部	根室	5.5	9.9	2.1	7.5	242.9		3	+2.0	かなり高い	+2.5	+1.6	12	かなり少ない	134	かなり多い	-9	0
		納沙布	4.7	8.7	1.4	15.0	246.2			+1.7	かなり高い	+2.0	+1.5	28	かなり少ない	129	かなり多い		
		厚床	5.2	11.0	-0.1	15.0	230.3	16	0	+1.9	かなり高い	+2.7	+1.3	19	かなり少ない	141	かなり多い	-12	0
釧路地方	釧路北部	川湯	4.5	12.2	-2.5	7.5	221.9	14	0	+1.7	かなり高い	+3.4	+0.6	11	かなり少ない	149	かなり多い	-37	-5
		弟子屈	4.7	12.1	-2.0	14.5	215.9			+1.9	かなり高い	+3.9	+0.2	18	かなり少ない	137	かなり多い		
	釧路中部	阿寒湖畔	4.9	11.8	-1.9	12.0	242.6	21)	0	+2.6	かなり高い	+3.7	+1.4	13	かなり少ない	158	かなり多い	-33	-7
		標茶	5.1	12.9	-2.5	30.0	226.5	28	0	+1.5	かなり高い	+3.1	-0.2	39	少ない	141	かなり多い	-3	0
		鶴居	5.5	13.1	-1.7	27.5	227.7	29	0	+1.5	かなり高い	+3.0	+0.1	31	少ない	135	かなり多い	+3	0
		中徹別	5.9	14.4	-2.6	18.0	238.6	25	0	+2.0	かなり高い	+3.7	-0.1	19	かなり少ない	140	かなり多い	+5	0
		塘路				25.5								30	少ない				
		阿寒				26.5								28	かなり少ない				
	釧路南東部	茶内原野				18.5								20	かなり少ない				
		榑町	5.3	11.1	-0.6	17.5	243.3			+2.0	かなり高い	+3.0	+1.0	24	かなり少ない	135	かなり多い		
		太田	5.5	11.5	0.1	21.5	238.8	29	0	+2.0	かなり高い	+3.1	+1.0	25	少ない	137	かなり多い	-5	0
		知方学	4.1	8.2	1.5	19.5	252.3			+1.3	かなり高い	+2.1	+1.5	29	かなり少ない	134	かなり多い		
		鶴丘	5.5	11.3	-0.1	21.5		22	0	+1.7	かなり高い	+2.6	+0.5	//					+10
	釧路南西部	二俣				16.5								18	かなり少ない				
		白糠	4.9	10.7	-1.5	18.0	248.3	17	0	+1.4	かなり高い	+1.9	+0.3	22	少ない	136	かなり多い	+3	0
		釧路	5.6	10.4	1.6	26.0	238.4	12	0	+1.6	かなり高い	+2.4	+0.9	33	少ない	131	かなり多い	+5	0
十勝地方	十勝北部	三股			16.0								26	かなり少ない					
		小利別				9.5								18	かなり少ない				
		陸別	6.0	14.8	-2.6	8.0	247.1	2	0	+2.0	かなり高い	+4.3	-0.1	15	かなり少ない	146	かなり多い	-23	0
		ぬかびら源泉郷	5.0	12.4	-2.1	12.5	242.8	4	0	+2.6	かなり高い	+4.0	+1.1	15	かなり少ない	134	かなり多い	-53	-4
		柏倉				7.5								11	かなり少ない				
		上蝶湾				14.0								24	かなり少ない				
		上士幌	6.6	13.8	-1.1	10.0	250.3	2	0	+2.3	かなり高い	+3.7	-0.1	16	かなり少ない	140	かなり多い	-17	0
	足寄	7.6	16.0	-0.4	6.0	252.1			+2.4	かなり高い	+4.1	+0.7	11	かなり少ない	138	かなり多い			
	新得	7.8	14.4	0.8	6.0	238.0	0	0	+2.5	かなり高い	+3.8	+0.8	9	かなり少ない	134	かなり多い	-26	0	
	鹿追	7.8	14.5	1.1	3.0	245.5			+2.8	かなり高い	+4.1	+1.3	6	かなり少ない	135	かなり多い			
	十勝中部	押帯				5.0								8	かなり少ない				
		本別	7.3	15.5	-0.5	3.0	254.2	0	0	+1.9	かなり高い	+3.6	0.0	6	かなり少ない	137	かなり多い	-15	0
		駒場	7.3	14.8	-0.4	2.5	252.9			+2.3	かなり高い	+3.6	+0.6	5	かなり少ない	134	かなり多い		
		芽室	7.4	14.9	0.0	3.5	249.5	2	0	+2.1	かなり高い	+3.5	+0.6	6	かなり少ない	131	かなり多い	-16	0
帯広		8.3	15.9	2.0	2.0	257.9	0	0	+2.3	かなり高い	+3.7	+1.2	3	かなり少ない	134	かなり多い	-9	0	
池田		7.2	15.3	-0.5	3.0	265.0			+2.3	かなり高い	+3.8	+0.7	5	かなり少ない	137	かなり多い			
留真					7.5								12	かなり少ない					
浦幌		6.8	13.5	0.5	6.0	251.0	0	0	+1.8	かなり高い	+2.7	+0.9	9	かなり少ない	130	かなり多い	-9	0	
帯広泉		7.1	14.8	-0.6	2.5		1	0	+2.5	かなり高い	+4.6	+0.6	//					-24	-1
糠内		7.1	15.6	-0.9	2.5	260.4			+2.4	かなり高い	+4.1	+0.9	4	かなり少ない	138	かなり多い			
大津	5.6	10.9	0.4	4.5	254.8			+1.5	かなり高い	+2.0	+0.8	6	かなり少ない	140	かなり多い				
十勝南部	上札内	6.6	13.2	-0.6	7.5	250.6		0	+2.5	かなり高い	+3.8	+0.7	10	かなり少ない	135	かなり多い	-33	-1	
	更別	7.1	14.2	0.1	3.0	255.2			+2.4	かなり高い	+3.9	+0.7	4	かなり少ない	137	かなり多い			
	大樹	6.6	13.3	-1.2	5.0	240.7	10	0	+2.1	かなり高い	+3.2	+0.6	7	かなり少ない	136	かなり多い	-34	-1	
	広尾	7.3	13.0	2.1	13.0	246.5	2	0	+2.1	かなり高い	+3.1	+1.2	12	かなり少ない	136	かなり多い	-14	0	

(注)
 1 各欄の空欄(灰色ハッチ): 観測していない、又は、階級区分の平年値がないことを表す。
 2 当年値欄の「×」: 欠測を表す。
 3 当年値欄の「|」付き数値: 準正常値であることを表す。
 4 当年値欄の「|」付き数値: 資料不足値であることを表す。
 5 平年差(比)欄の「/」: 当年値が欠測、又は平年値がないため、平年差(比)が求められないことを表す。