

# 3月の山梨県とその周辺の地震活動 [令和8年(2026年)]

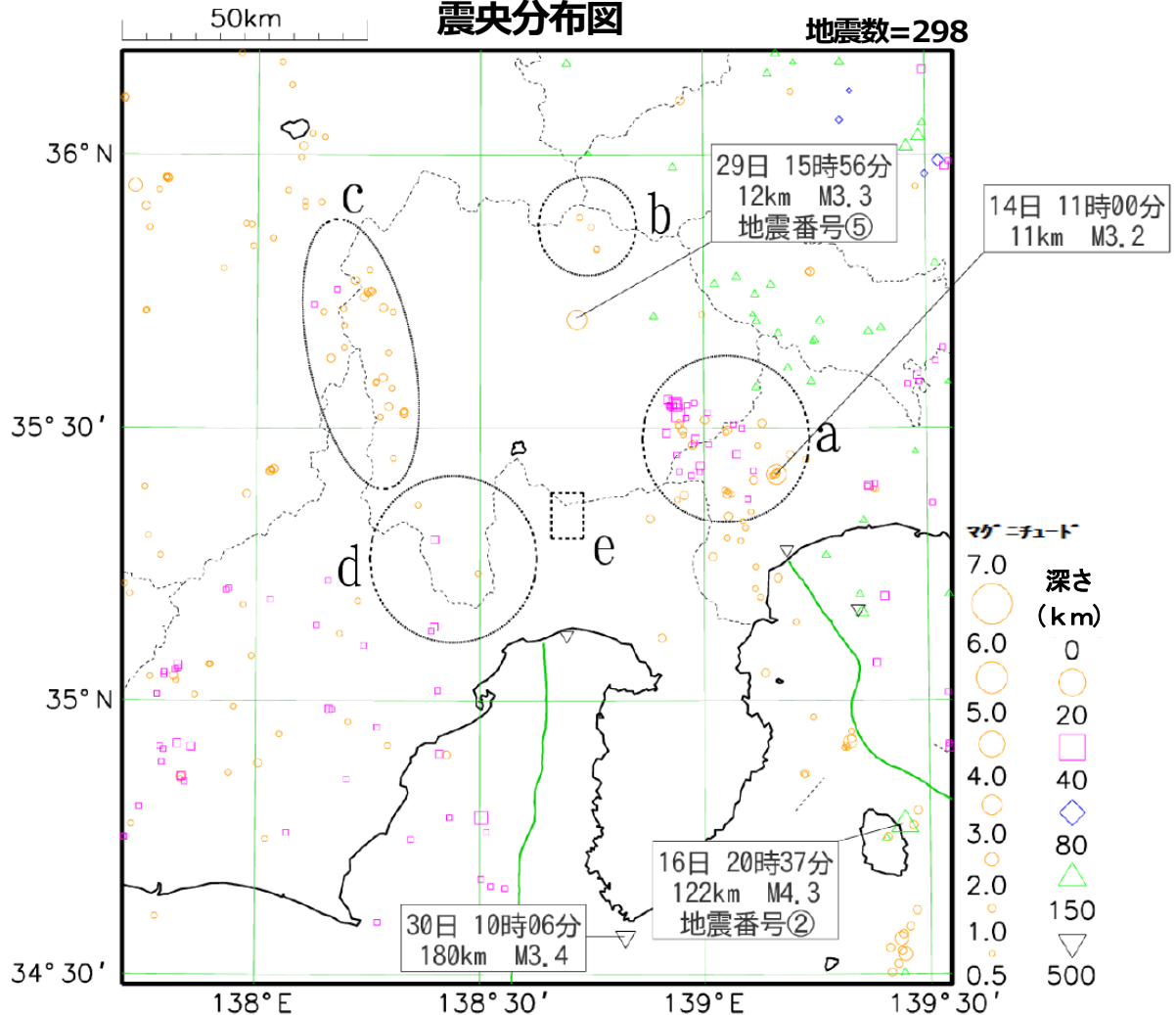
令和8年4月17日  
甲府地方气象台

3月に震央分布図の範囲内で震源決定されたM3.0以上の地震は4回(2月4回)でした。  
今期間、県内の震度観測点で震度1以上を観測した地震は5回(2月4回)でした。

2026 03 01 00:00 – 2026 03 31 24:00

## 震央分布図

地震数=298



- 震央分布図はマグニチュード0.5以上、深さ500kmまでの地震を表示しています。
- 図中の破線部のアルファベットは、[山梨県とその周辺を震源とする地震]に対応しています。

本資料は、国立研究開発法人防災科学技術研究所、北海道大学、弘前大学、東北大学、東京大学、名古屋大学、京都大学、高知大学、九州大学、鹿児島大学、国立研究開発法人産業技術総合研究所、国土地理院、国立研究開発法人海洋研究開発機構、公益財団法人地震予知総合研究振興会、青森県、東京都、静岡県、神奈川県温泉地学研究所及び気象庁のデータを用いて作成しています。また、2016年熊本地震合同観測グループのオンライン臨時観測点(河原、熊野座)、2022年能登半島における合同地震観測グループによるオンライン臨時観測点(よしが浦温泉、飯田小学校)、2025年トカラ列島近海における合同地震観測グループによるオンライン臨時観測点(平島、小宝島)、EarthScope Consortiumの観測点(台北、玉峰、寧安橋、玉里、台東)のデータを用いて作成しています。

[山梨県とその周辺を震源とする地震]

- (a) 山梨県東部・富士五湖から神奈川県西部付近 14日 11時00分 神奈川県西部 M3.2
- (b) 甲武信ヶ岳付近 (山梨・埼玉・長野県境)
- (c) 赤石山脈北部付近 (山梨・長野・静岡県境)
- (d) 峡南地方・静岡県境付近
- (e) 静岡県東部 (富士山南西部付近)

[山梨県内で震度1以上を観測した地震]

3月に山梨県内の震度観測点で震度1以上を観測した地震は5回でした。

震源時 (日時分)	震央地名	緯度	経度	深さ	規模 (M)
①	2026年03月15日14時06分 群馬県南部	36° 20.2' N	139° 25.1' E	83km	M4.5
----- 地点震度 -----					
山梨県	震度 2 : 笛吹市境川町藤袋*, 山梨北杜市長坂町*				
	震度 1 : 甲府市飯田, 甲府市相生*, 甲府市古閑町*, 甲府市下曾根町*, 山梨市牧丘町窪平*, 山梨市小原西*, 早川町葉袋*, 身延町大磯小磯, 身延町役場*, 身延町常葉*, 昭和町押越*, 南アルプス市鮎沢*, 南アルプス市飯野*, 南アルプス市寺部*, 甲斐市篠原*, 甲斐市下今井*, 甲斐市島上条*, 笛吹市一宮町末木*, 笛吹市御坂町夏目原*, 笛吹市八代町南*, 笛吹市役所*, 笛吹市春日居町寺本*, 山梨北杜市健康ランド須玉*, 山梨北杜市高根町*, 山梨北杜市大泉町*, 市川三郷町六郷支所*, 甲州市塩山下於曾, 甲州市塩山上於曾*, 甲州市役所*, 甲州市勝沼町勝沼*, 中央市大鳥居*, 中央市成島*, 中央市臼井阿原*, 富士川町鯉沢*, 富士吉田市上吉田*, 大月市大月, 大月市御太刀*, 大月市役所*, 上野原市役所*, 道志村釜之前*, 忍野村忍草*, 山中湖村山中*, 富士河口湖町船津, 富士河口湖町本栖*, 富士河口湖町勝山*, 富士河口湖町長浜*, 小菅村小菅小学校*				
②	2026年03月16日20時37分 伊豆大島近海	34° 46.3' N	139° 26.6' E	122km	M4.3
----- 地点震度 -----					
山梨県	震度 1 : 大月市御太刀*, 山中湖村山中*, 富士河口湖町長浜*				
③	2026年03月26日23時18分 三陸沖	39° 26.6' N	143° 18.1' E	15km	M6.7
----- 地点震度 -----					
山梨県	震度 1 : 甲府市下曾根町*, 笛吹市役所*, 山梨北杜市明野町*, 中央市成島*, 忍野村忍草*, 山中湖村山中*				
④	2026年03月28日19時36分 伊豆大島近海	34° 59.2' N	139° 34.5' E	38km	M3.9
----- 地点震度 -----					
山梨県	震度 2 : 大月市御太刀*				
	震度 1 : 富士川町鯉沢*, 大月市大月, 上野原市役所*, 富士河口湖町船津				

震源時 (日時分)	震源地名	緯度	経度	深さ	規模 (M)
⑤	2026年03月29日15時56分 山梨県中・西部	35° 41.9' N	138° 43.0' E	12km	M3.3
————— 地点震度 —————					
山梨県	震度 2 : 甲府市古関町*, 山梨市牧丘町窪平*, 山梨市小原西*, 笛吹市一宮町末木*, 笛吹市境川町藤壘*, 笛吹市八代町南*, 笛吹市春日居町寺本*, 甲州市塩山下於曾, 甲州市塩山上於曾*, 甲州市役所*, 甲州市勝沼町勝沼*, 富士河口湖町船津				
	震度 1 : 甲府市相生*, 山梨市三富川浦*, 笛吹市御坂町夏目原*, 笛吹市役所*, 山梨北杜市健康ランド須玉*, 山梨北杜市明野町*, 山梨北杜市長坂町*, 甲州市大和町初鹿野*, 富士吉田市上吉田*, 富士吉田市下吉田*, 都留市上谷*, 大月市大月, 大月市御太刀*, 鳴沢村役場*, 富士河口湖町本栖*, 富士河口湖町勝山*, 富士河口湖町役場*, 富士河口湖町長浜*				

震度： 県内震度観測点 (\* : 地方公共団体または国立研究開発法人防災科学技術研究所の整備した観測点)

・地震情報で用いられる地域名称と市町村

山梨県	ちゅうせいぶ 中・西部	甲府市、甲州市、山梨市、韮崎市、笛吹市、市川三郷町、身延町、富士川町、早川町南部町、甲斐市、中央市、昭和町、南アルプス市、北杜市
	とうぶ ふじごこ 東部・富士五湖	富士吉田市、都留市、大月市、上野原市、道志村、西桂町、忍野村、山中湖村、鳴沢村、富士河口湖町、小菅村、丹波山村

※山梨県の震度観測点 : <https://www.data.jma.go.jp/kofu/shosai/jishin.html#Kansoku>

〈地震番号 ①〉

15日14時06分 群馬県南部の地震(深さ83km、M4.5)により、群馬県、埼玉県で震度3を観測したほか、関東地方、甲信地方および静岡県で震度2～1を観測しました。山梨県では、北杜市、笛吹市で震度2を観測したほか、広い範囲で震度1を観測しました。(図1)

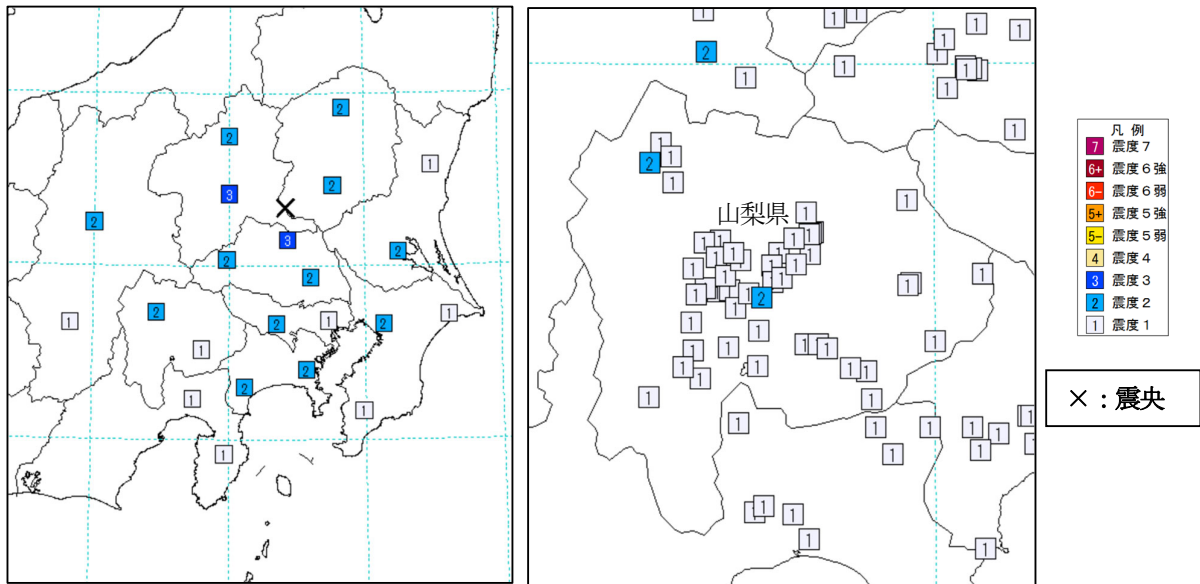


図1 震度分布図(15日14時06分 左図:地域別震度 右図:観測点別震度)

<地震番号 ④>

28日19時36分伊豆大島近海の地震（深さ38km、M3.9）により、関東地方、山梨県および静岡県で震度2～1を観測しました。山梨県では、大月市で震度2を観測したほか、富士川町、上野原市、富士河口湖町で震度1を観測しました。（図2）

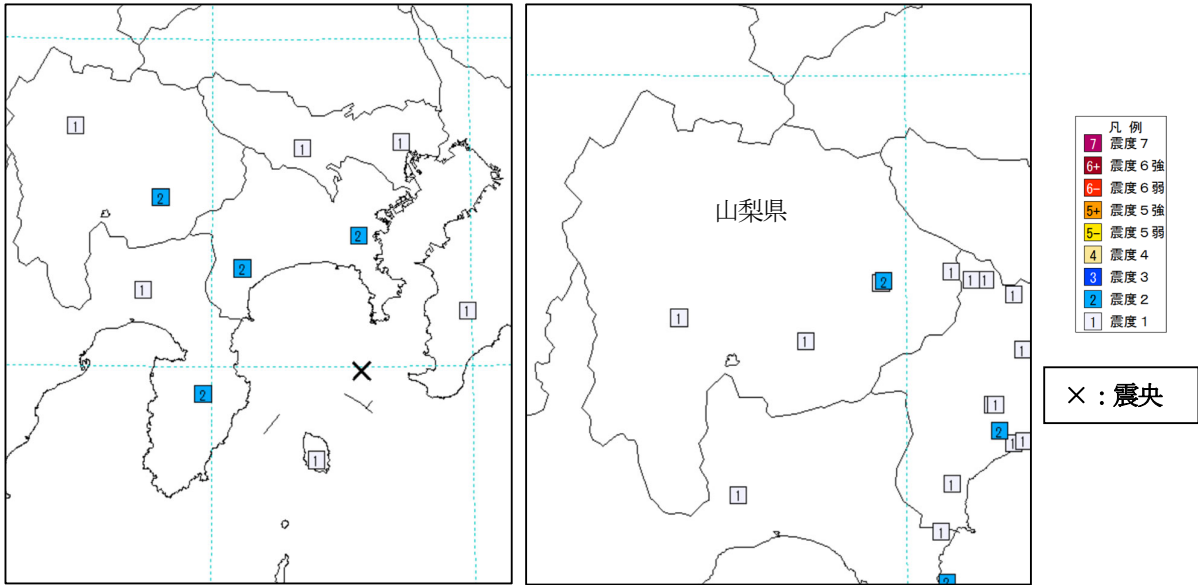


図2 震度分布図 (28日19時36分 左図：地域別震度 右図：観測点別震度)

<地震番号 ⑤>

29日15時56分山梨県中・西部の地震（深さ12km、M3.3）により、山梨県甲府市、山梨市、笛吹市、甲州市、富士河口湖町で震度2を観測したほか、山梨県内の各地で震度1を観測しました。（図3）

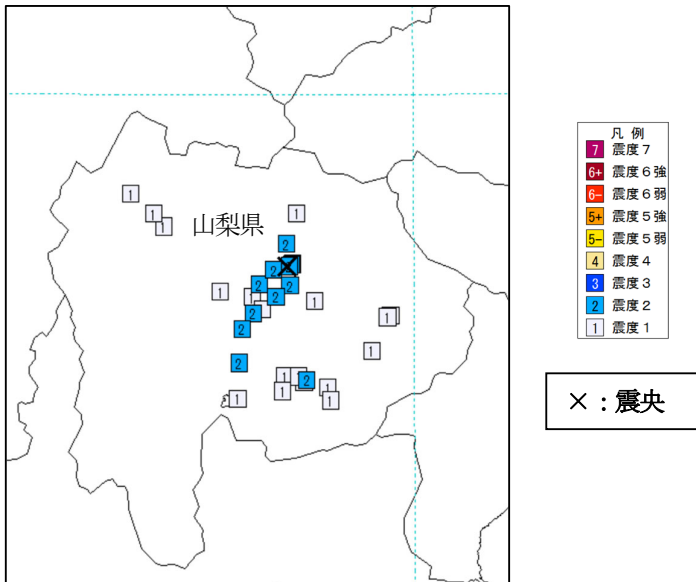


図3 震度分布図 (29日15時56分 観測点別震度)

## ・データ等の利用及び再配布について

この資料は速報値です。後日、内容の訂正・追加を行うことがあります。

本資料中で使用している地図の作成に当たっては、国土地理院長の承認を得て、同院発行の『数値地図 25000 (行政界・海岸線)』を使用しています。

本資料の利用は、気象庁ホームページの利用規約（下記 URL）に準拠し自由にご利用いただけます。

<https://www.jma.go.jp/jma/kishou/info/coment.html>

山梨県とその周辺の地震活動

令和8年3月号

第28巻 第3号(通巻312号)

発行日 令和8年4月17日

編集・発行 甲府地方气象台

甲府市飯田4丁目 7-29

電話 055-222-9101