

山梨県気象旬報

令和8年4月下旬

甲府地方気象台

令和8年5月1日発行

【天気概況】

この期間の天気は、低気圧や湿った空気の影響で曇りや雨となった日が多くなりました。

甲府の旬平均気温は平年並、旬間日照時間はかなり少なく、旬降水量はかなり多くなりました。

【旬の値】

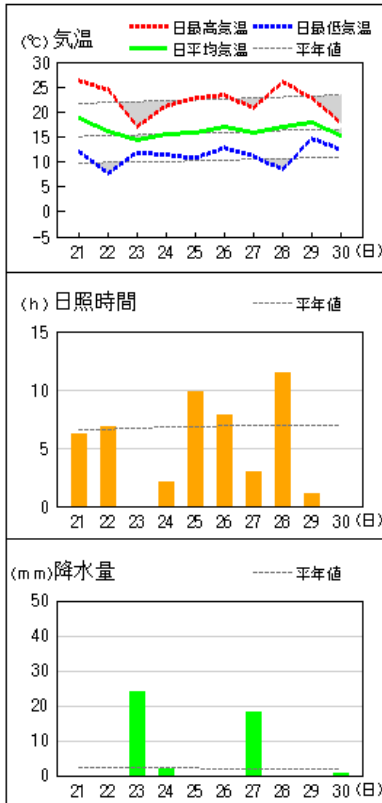
	気温 (°C)			日照 (h)			降水量 (mm)		
	実況値	平年値	階級	実況値	平年値	階級	実況値	平年値	階級
甲府	16.4	15.7	平年並	48.3	69.3	かなり少ない	44.5	20.5	かなり多い
河口湖	11.5	11.2	平年並	45.5	62.2	少ない	68.0	27.0	かなり多い

【日毎の概況】

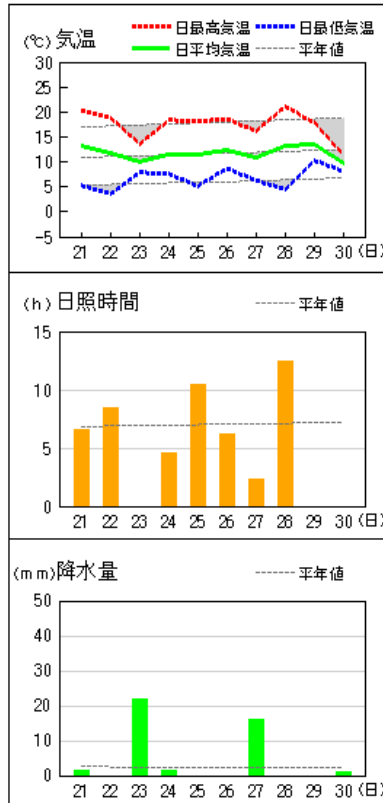
	昼 (06h00m~18h00m)	夜 (18h00m~翌06h00m)
21日	雨後曇時々晴	晴時々曇
22日	曇時々晴	曇
23日	雨時々曇	雨後時々曇
24日	曇一時雨	曇後一時晴
25日	晴時々曇	曇時々晴
26日	曇時々晴	曇後時々雨
27日	雨後曇時々晴	晴後時々曇
28日	晴時々曇	曇時々晴
29日	曇	曇後一時雨
30日	曇後時々雨	雨一時曇

アメダス 気象経過図：2026年04月21日-2026年04月30日

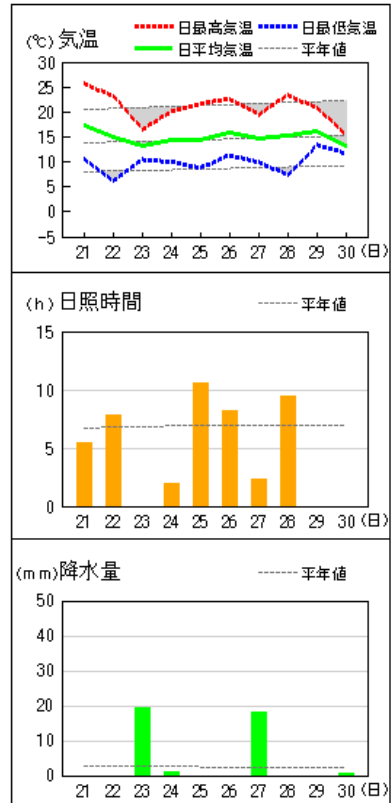
甲府



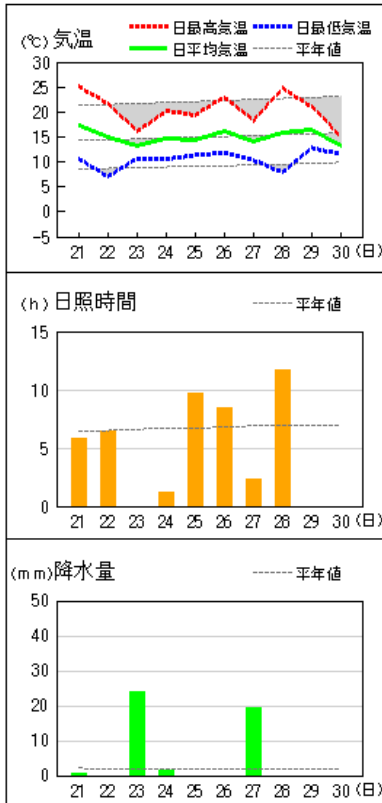
大泉



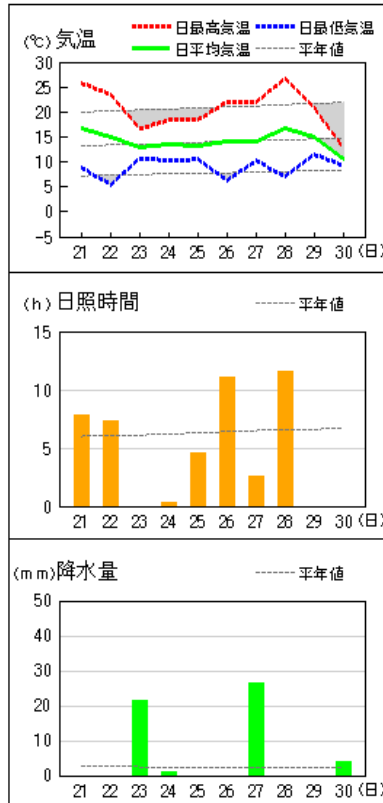
韮崎



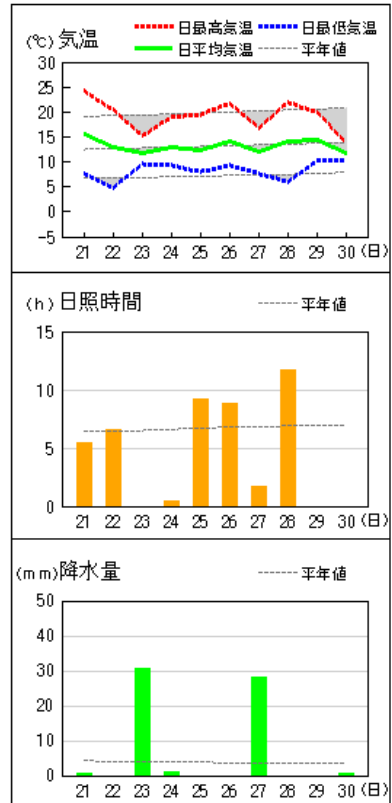
勝沼



大月



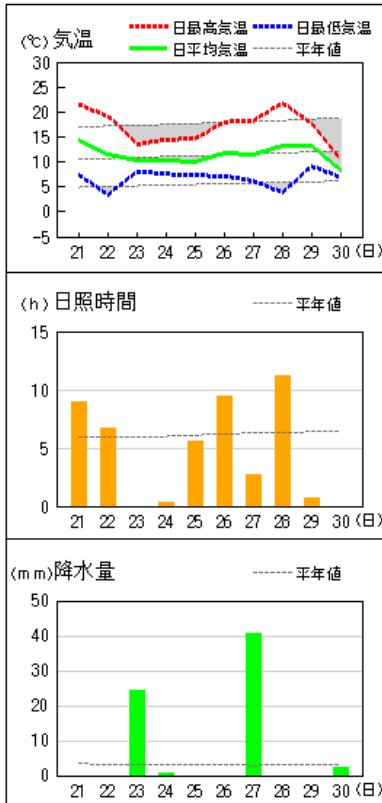
古閑



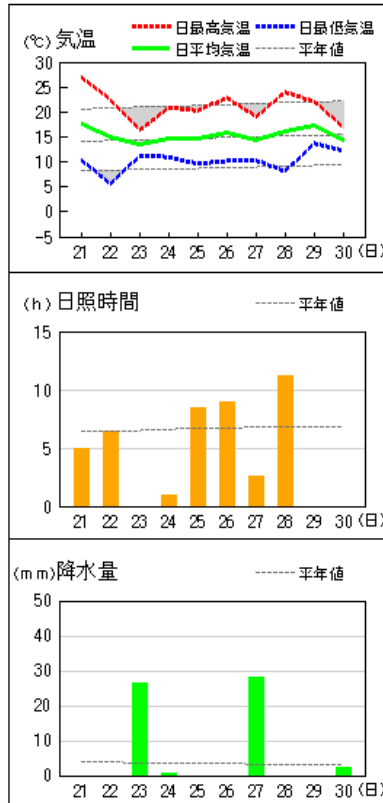
(注) 甲府・河口湖以外における観測地点の日照時間値は推計気象分布（日照時間）の推計値。
 平年値は推計値へ補正した値を使用しています。

アメダス 気象経過図：2026年04月21日-2026年04月30日

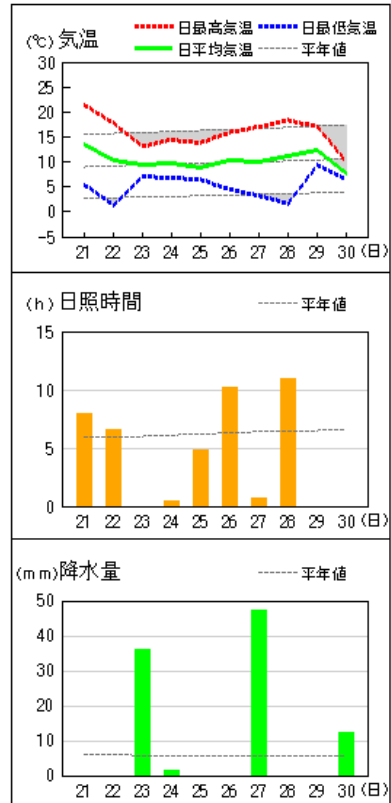
河口湖



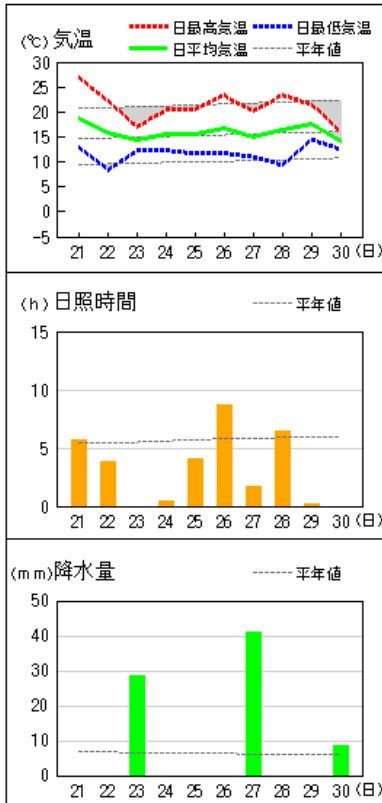
切石



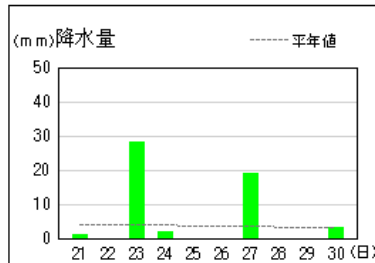
山中



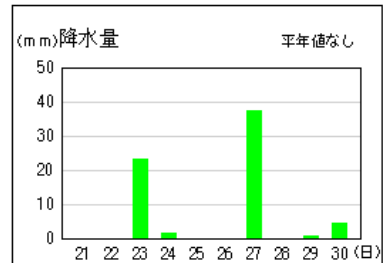
南部



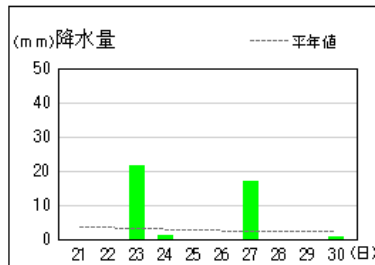
乙女湖



上野原

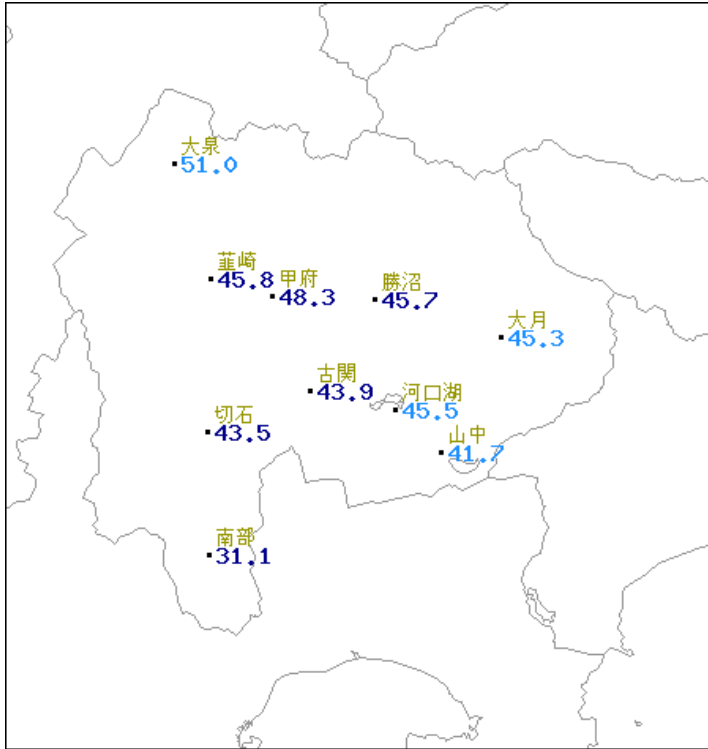


富士川




(注) 甲府・河口湖以外における観測地点の日照時間値は推計気象分布（日照時間）の推計値。
 平年値は推計値へ補正した値を使用しています。

日照時間 (h)



地点名	実況値	平年値	平年比(%)
大泉	51.0	71.0	72
葦崎	45.8	69.6	66
甲府	48.3	69.3	70
勝沼	45.7	68.5	67
大月	45.3	64.2	71
古閑	43.9	67.7	65
切石	43.5	67.7	64
河口湖	45.5	62.2	73
山中	41.7	63.3	66
南部	31.1	57.8	54

階級区分



記号	統計値区分
D	正常値
--	現象なし
D)	準正常値
D]	資料不足値
X	欠測
//	平年値なし

掲載している観測データ

観測値や統計値の定義は「気象観測統計指針」に準拠しています。詳しくは気象庁ホームページの「気象観測統計の解説」のページに掲載しています。

■ホームページのご案内

農業気象災害 … 山梨県ホームページ（農業気象災害に係るマニュアル・資料等）
<https://www.pref.yamanashi.jp/nougyo-gjt/kisyousaigai.html>

気象庁ホームページ … 季節予報など
<https://www.jma.go.jp/jma/index.html>

過去の気象データ検索 … 観測値・統計値
<https://www.data.jma.go.jp/stats/etrn/>

気象観測統計の解説 … 観測値・統計値の定義
<https://www.data.jma.go.jp/stats/data/kaisetu/>

－ 利用上の注意 －

この資料は速報値です。後日、内容の訂正・追加を行うことがあります。その他、利用上の留意事項については、気象庁ホームページの利用規約(<https://www.jma.go.jp/jma/kishou/info/coment.html>)に準拠します。