

# 山梨県の気象概況

令和8年（2026年）4月

## 目 次

○資料についての説明	i
○気象概況(平均気温・降水量・日照時間と平年との比較)	1
○月平均気温・月降水量・月間日照時間分布図・表	2
○アメダス気象経過図	4
○気象月表(甲府)	6
○気象月表(河口湖)	7
○地域気象観測月報(集計値)	8
○地域気象観測気温月報	9
○地域気象観測相対湿度月報	11
○地域気象観測風向・風速月報	13
○地域気象観測降水量月報	15
○地域気象観測日照時間月報	16
○気象メモ(極値・順位の更新、季節現象、特別警報・警報・注意報・気象情報等の発表状況)	17
○気象台が発表する特別警報・警報・注意報や天気予報の細分区域、地域気象観測所配置図、地域気象観測所一覧表	21

甲 府 地 方 気 象 台

## 資料についての説明

この「山梨県の気象概況」は、山梨県内の気象官署、特別地域気象観測所及び地域気象（雨量）観測所（アメダス）の観測成果から作成しました。速報値であることから、後日修正されることがあります。

### 1. 気象官署、特別地域気象観測所の平均気温・降水量・日照時間の平年との比較

要素	単位	解 説
平均気温	℃	日平均気温の旬及び月平均値
降水量	mm	日降水量の旬及び月合計値、(－)は降水なし
日照時間	h	日照時間の日合計値の旬及び月合計値

平年差(比)：30年間の平均値（1991年～2020年）との比較。

階級区分：「かなり低い(少ない)」、「低い(少ない)」、「平年並」、「高い(多い)」、「かなり高い(多い)」の5階級。

### 2. 地域気象観測月報（集計値）

要素	単位	解 説
気 温	平 均	℃ 日平均気温の月平均値
	最 高	℃ 日最高気温の月最高値及び月平均値
	最 低	℃ 日最低気温の月最低値及び月平均値
	積 算	℃ 日平均気温 10℃以上の日の月合計値で 1/10℃を四捨五入する
湿 度	平均蒸気圧	h P a 日平均蒸気圧の月平均
	平均相対湿度	% 日平均相対湿度の月平均
	最小相対湿度	% 日最小相対湿度の月最小値
日照時間	月 計	h 日合計値の月合計値 2021年3月2日よりアメダス観測所の日照計による日照時間の観測を終了し、「推計気象分布（日照時間）」から得る推計値をアメダスの日照時間データとして提供。
風 速 風 向	平 均	m/s 日平均風速の月平均値
	最 大	m/s 日最大風速の月最大値
	風 向	16 方位 月最大風速出現時の風向
	最大瞬間	m/s 日最大瞬間風速の月最大値
	風 向	16 方位 月最大瞬間風速出現時の風向
	最 多	16 方位 毎正時風向の月最多の風向
降 水 量	月 計	mm 日合計値の月合計値(0.5未満及び無降水は「0.0」)
	最大日量	mm 日降水量の月最大値
	最大1時間	mm 任意の1時間降水量の月最大値
	最大10分間	mm 任意の10分間降水量の月最大値

データに付加する記号の意味

表示例	意 味	解 説
値	正常値	品質に問題がなく、かつ統計値を求める期間内の資料が全て揃っている場合。（一部不足していても、日の最大値などを求める際に影響がない場合も含みます）
値 )	準正常値	品質に軽微な問題があるか、または統計値を求める対象となる資料の一部が許容する範囲内で欠けている場合。
値 ]	資料不足値	統計値を求める対象となる資料が許容する資料数を満たさない場合。資料不足値には十分な信頼性がないため、ご利用に際しては十分留意願います。
－	現象なし	統計値を求める期間内に現象が発生しなかった場合。
×	資料なし（欠測）	測器の故障などで値が得られなかった場合。
空白	統計しない	統計値を求める期間に観測を行っていない場合。（気象官署）
//	資料なし（欠測）・ 統計しない	測器の故障などで値が得られない、または統計値を求める期間に観測を行っていない場合。（アメダス）

## 4月の山梨県の気象

◆月平均気温は、甲府では4月として過去3番目に高い気温となりました。

### ◎概況

4月の山梨県は、天気は周期的に変わり高気圧に覆われ晴れた日がありましたが、低気圧や前線の影響で雨となった日もありました。

月平均気温は、全ての地点で平年よりかなり高くなりました。

月降水量は、勝沼、山中、南部で平年よりかなり多くなったほかは、平年より多くなりました。

月間日照時間は、大月、河口湖、山中で平年並となったほかは、平年より少なくなりました。

上旬： 平均気温は、大泉、韮崎、甲府、勝沼、古関で平年より高くなったほかは、平年よりかなり高くなりました。降水量は、甲府、勝沼、大月で平年より多くなったほかは、平年よりかなり多くなりました。日照時間は、全ての地点で平年より少なくなりました。

中旬： 平均気温は、全ての地点で平年よりかなり高くなりました。降水量は、大月で平年並、乙女湖で平年よりかなり少なくなったほかは、平年より少なくなりました。日照時間は、大泉、大月、山中、南部で平年よりかなり多くなったほかは、平年より多くなりました。

下旬： 平均気温は、切石、山中、南部で平年より高くなったほかは、平年並となりました。降水量は、南部で平年並、甲府、勝沼、大月、河口湖で平年よりかなり多くなったほかは、平年より多くなりました。日照時間は、大泉、大月、河口湖、山中で平年より少なくなったほかは、平年よりかなり少なくなりました。

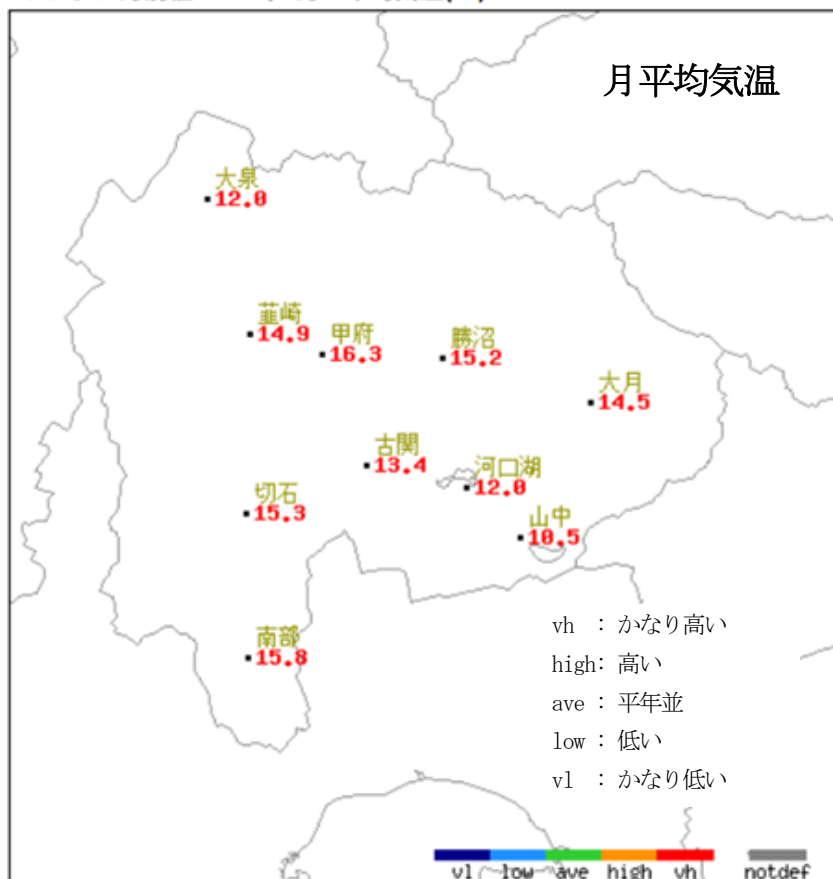
平均気温・降水量・日照時間と平年との比較（4月）

官署	旬・月	平均気温(°C)			降水量(mm)			日照時間(h)		
		本年	平年差	階級区分	本年	平年比	階級区分	本年	平年比	階級区分
甲府	上	14.4	2.2	高い	66.0	226%	多い	45.0	64%	少ない
	中	18.1	4.0	かなり高い	7.5	25%	少ない	82.0	124%	多い
	下	16.4	0.7	平年並	44.5	217%	かなり多い	48.3	70%	かなり少ない
	月	16.3	2.3	かなり高い	118.0	148%	多い	175.3	85%	少ない
河口湖	上	10.7	3.0	かなり高い	95.0	255%	かなり多い	47.5	74%	少ない
	中	13.7	4.2	かなり高い	12.0	29%	少ない	77.5	131%	多い
	下	11.5	0.3	平年並	68.0	252%	かなり多い	45.5	73%	少ない
	月	12.0	2.5	かなり高い	175.0	165%	多い	170.5	92%	平年並

※昨年（2025年）末、県内すべての地域気象観測所（アメダス）において相対湿度の観測を開始しました。2026年1月から「地域気象観測相対湿度月報」（表）を掲載しています。

月平均気温・月降水量・月間日照時間分布図・表

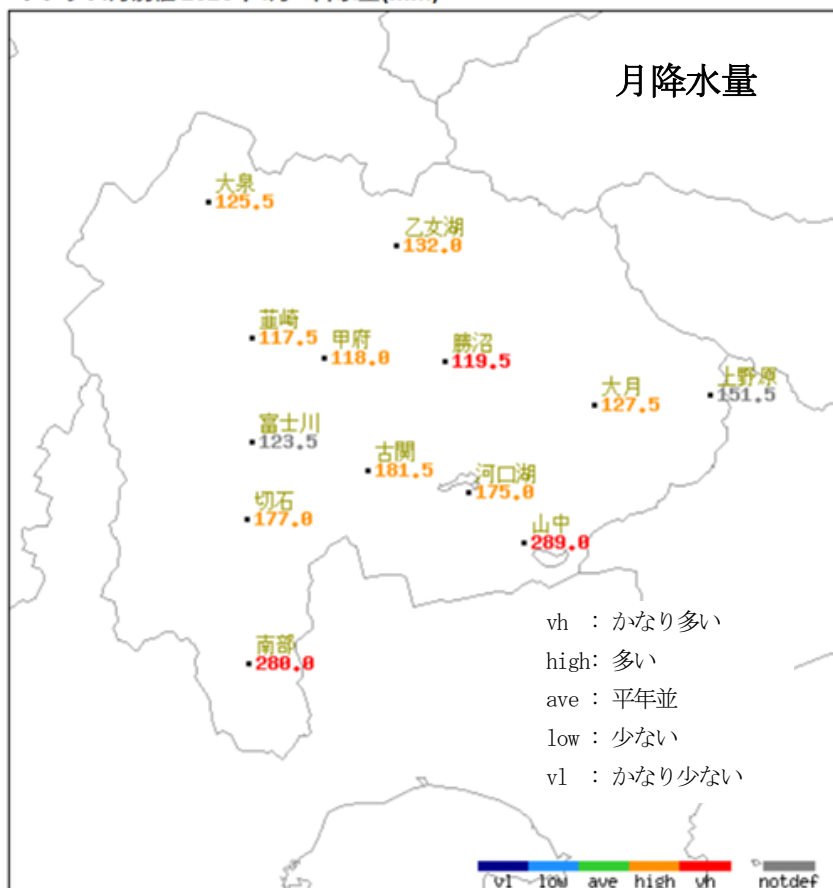
アメダス月別値 2026年4月 平均気温(°C)



地点名	実況値	平年値	平年差
大泉	12.0	9.8	+2.2
葦崎	14.9	12.7	+2.2
甲府	16.3	14.0	+2.3
勝沼	15.2	13.2	+2.0
大月	14.5	12.1	+2.4
古閑	13.4	11.4	+2.0
切石	15.3	13.0	+2.3
河口湖	12.0	9.5	+2.5
山中	10.5	7.9	+2.6
南部	15.8	13.6	+2.2

記号	統計値区分
D	正常値
--	現象なし
D)	準正常値
D]	資料不足値
X	欠測
//	平年値なし

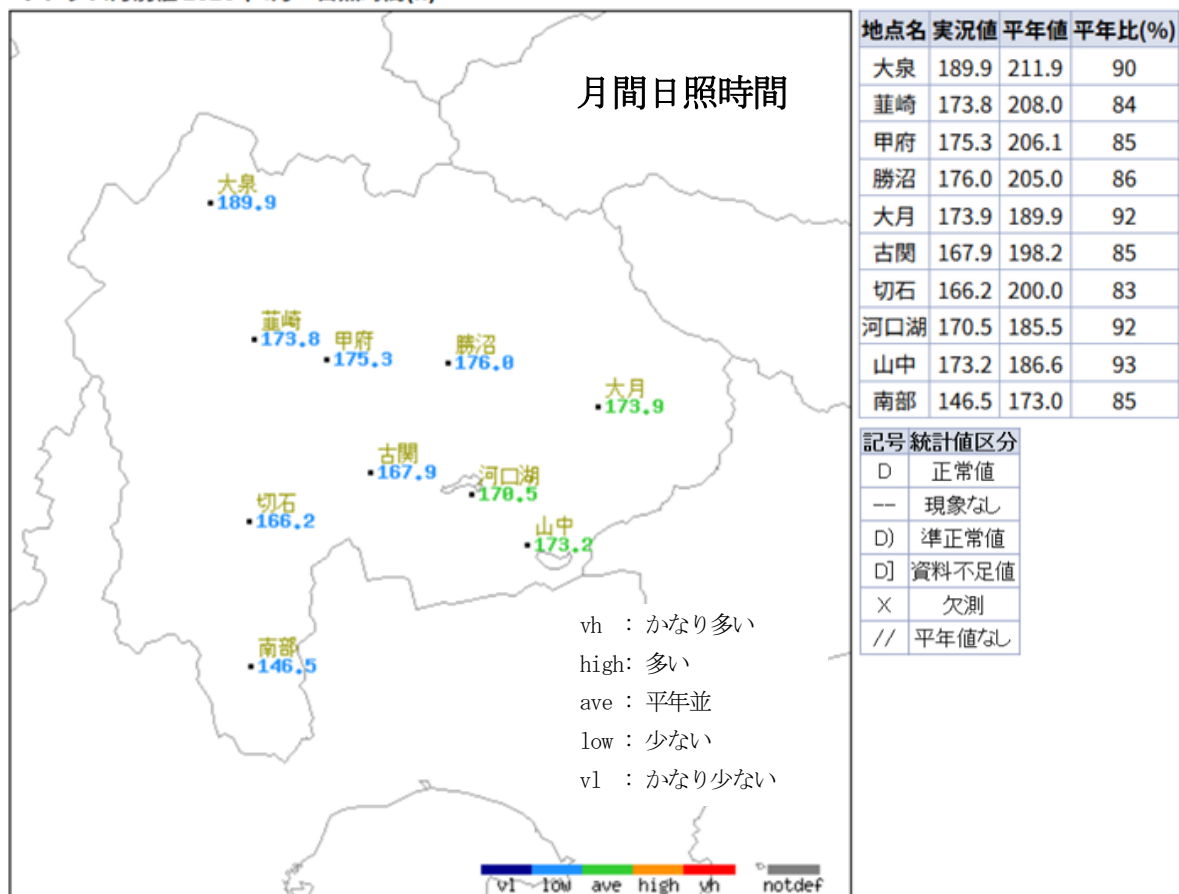
アメダス月別値 2026年4月 降水量(mm)



地点名	実況値	平年値	平年比(%)
大泉	125.5	82.4	152
乙女湖	132.0	110.0	120
葦崎	117.5	88.7	132
甲府	118.0	79.5	148
勝沼	119.5	73.0	164
大月	127.5	87.7	145
上野原	151.5	//	//
富士川	123.5	114.8	108
古閑	181.5	127.6	142
切石	177.0	120.5	147
河口湖	175.0	106.1	165
山中	289.0	181.1	160
南部	280.0	204.1	137

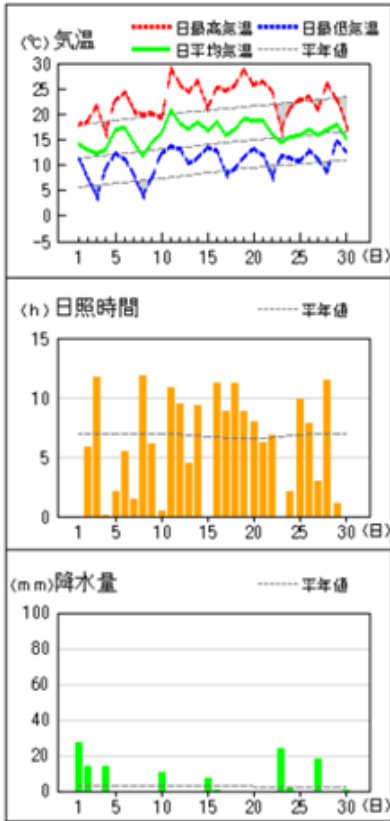
記号	統計値区分
D	正常値
--	現象なし
D)	準正常値
D]	資料不足値
X	欠測
//	平年値なし

アメダス月別値 2026年4月 日照時間(h)

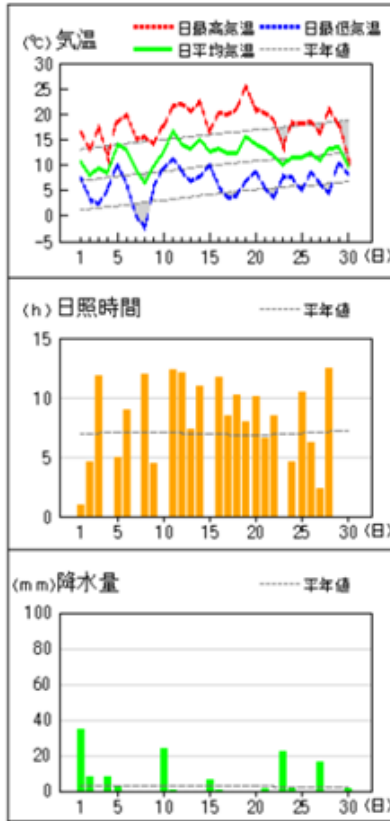


(注) 甲府・河口湖以外における観測地点の日照時間値は推計気象分布（日照時間）の推計値。平年値は推計値へ補正した値を使用しています。

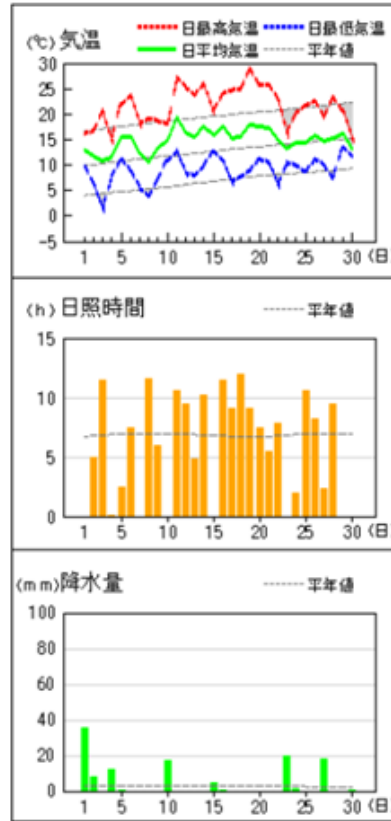
甲府



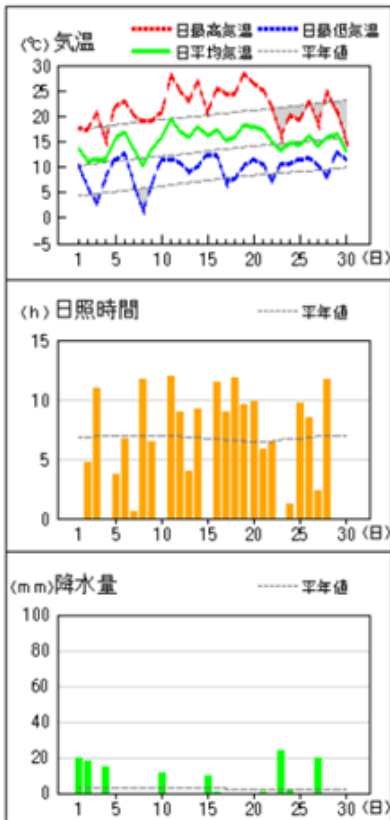
大泉



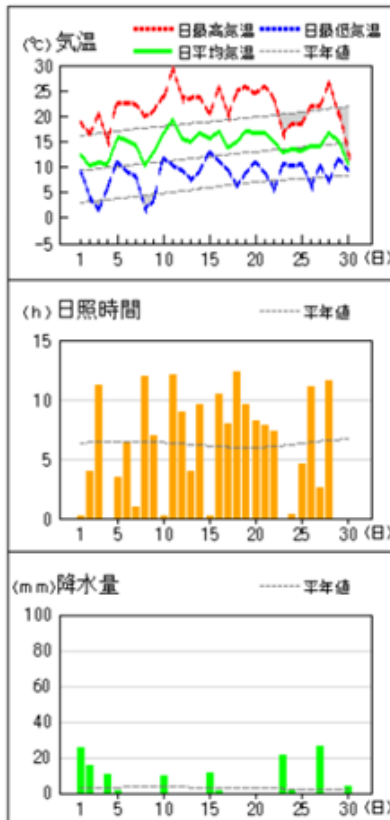
韮崎



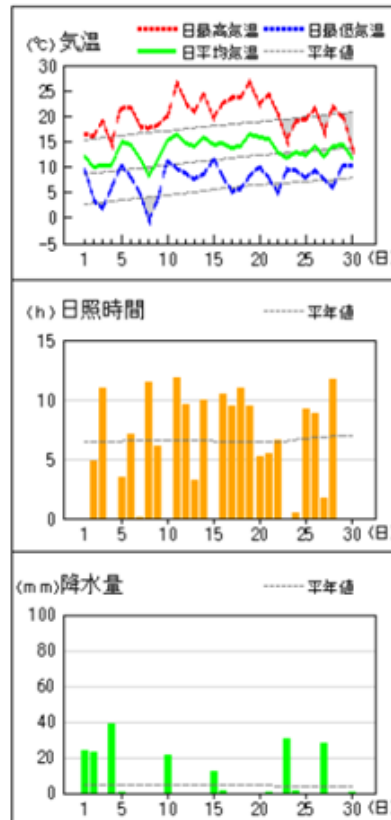
勝沼



大月

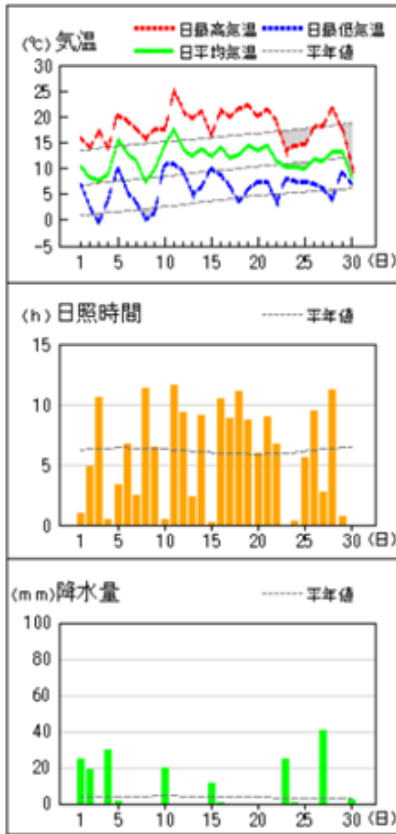


古閑

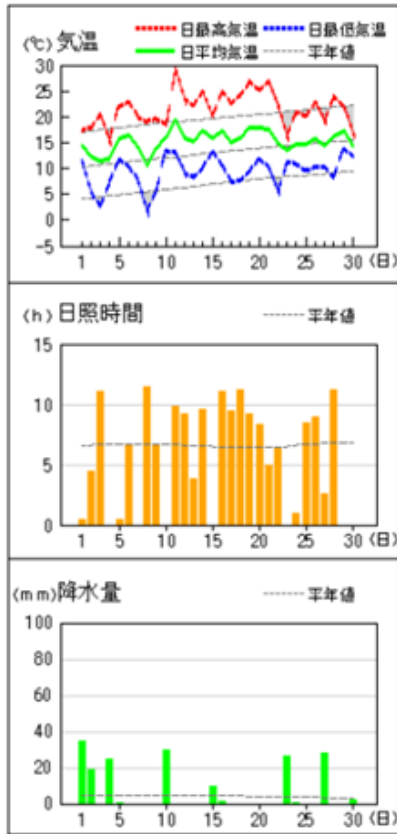


(注) 甲府・河口湖以外における観測地点の日照時間値は推計気象分布(日照時間)の推計値。  
 平年値は推計値へ補正した値を使用しています。

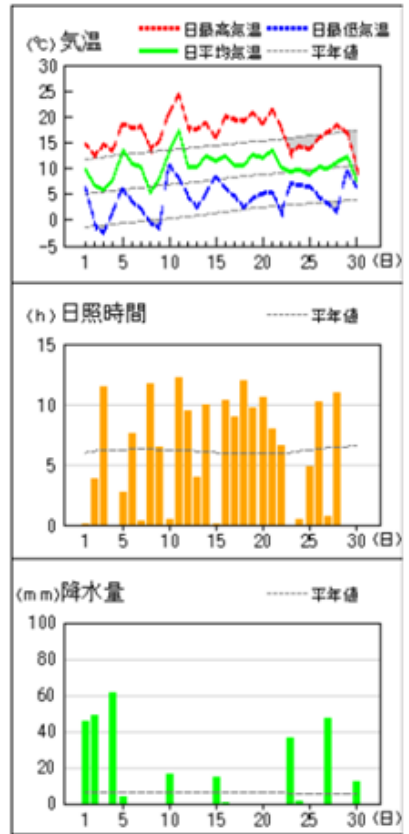
河口湖



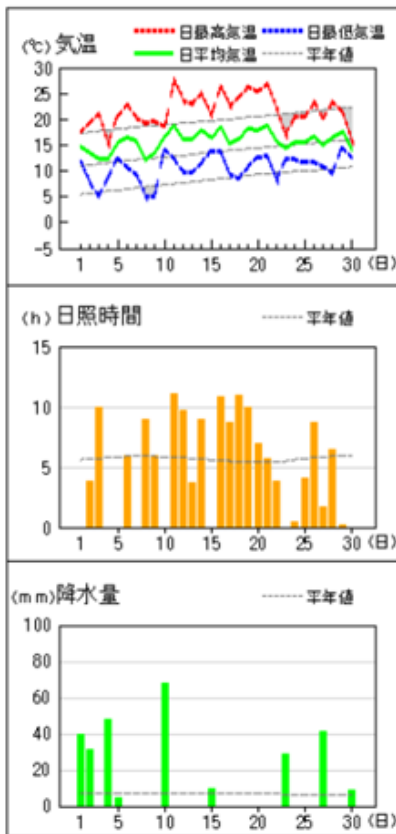
切石



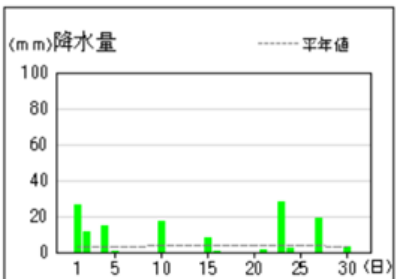
山中



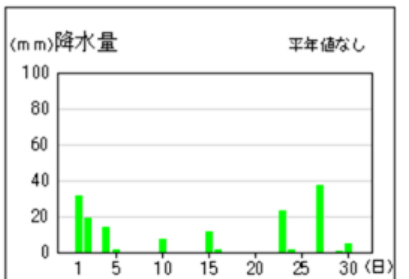
南部



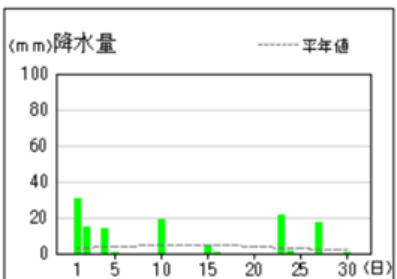
乙女湖



上野原



富士川



(注) 甲府・河口湖以外における観測地点の日照時間値は推計気象分布（日照時間）の推計値。平年値は推計値へ補正した値を使用しています。

# 気 象 月 表

地点番号 47638 地点名 甲府 (山梨県)

気象官署名 甲府地方気象台 2026年4月

日付	平均気圧		気温			平均蒸気圧	相対湿度		平均雲量	日照時間	全天日射量	降水量			最深積雪	降雪深さ合計	風速					天気概況		大気現象	日付
	現地 hPa	海面 hPa	平均 °C	最高 °C	最低 °C	hPa	平均 %	最小 %	10分比	h	MJ/m <sup>2</sup>	mm	1時間 mm	10分 mm	cm	cm	平均 m/s	最大		最大瞬間		昼 06:00~18:00	夜 18:00~06:00		
																		m/s	風向 16方位	m/s	風向 16方位				
	天気概況																								
日付: 1 2 3 4 5 6 7 8 9 10 11 12 13 14 15 16 17 18 19 20 21 22 23 24 25 26 27 28 29 30 上旬 中旬 下旬 月 平年																									
1	975.9	1008.8	14.2	17.8	11.1	14.5	90	67	0.0	4.27	27.5	8.0	2.0	—	—	1.9	6.0	SW	8.7	ESE	雨時々曇	大雨	●	1	
2	971.7	1004.7	12.9	18.6	7.4	9.5	66	33	5.8	18.65	14.0	4.5	2.0	—	—	3.6	10.8	NNW	17.8	N	雨時々曇後晴	晴	●	2	
3	984.0	1017.4	12.5	21.7	3.7	7.6	56	20	11.7	25.05	—	—	—	—	—	2.2	8.7	SW	12.4	SW	晴	曇時々晴		3	
4	980.8	1014.1	12.8	16.3	9.5	11.8	80	63	0.1	5.08	14.0	6.0	1.5	—	—	1.6	4.1	SE	8.5	SW	雨時々曇	雨後時々曇	●	4	
5	973.7	1006.2	16.9	22.8	12.3	15.8	83	62	2.1	13.44	0.0	1.5	0.0	—	—	1.7	4.5	SW	6.7	WSW	曇	晴時々曇	● =	5	
6	978.8	1011.5	17.3	24.3	11.1	13.6	72	40	5.5	18.79	—	—	—	—	—	2.1	5.7	SW	8.8	SW	曇時々晴	曇		6	
7	971.5	1004.2	14.4	20.6	7.9	10.9	64	28	1.4	10.02	0.0	0.0	0.0	—	—	4.2	13.3	NNW	21.8	NW	曇時々雨	晴	●	7	
8	984.0	1017.6	11.8	19.9	4.0	5.6	41	12	11.8	25.60	—	—	—	—	—	3.5	8.2	SW	13.2	SW	晴	晴時々曇		8	
9	985.3	1018.5	14.5	20.3	7.4	8.9	56	29	6.1	16.90	0.0	0.0	0.0	—	—	1.9	5.9	SW	8.9	SW	曇時々晴	曇後雨	●	9	
10	972.1	1004.6	16.4	19.3	12.3	16.8	90	66	0.5	8.90	10.5	3.5	1.0	—	—	1.8	3.6	WNW	5.7	W	雨	雨時々晴後曇、雷を伴う	● = ㊦	10	
11	969.0	1000.9	20.9	29.0	13.8	10.4	49	15	10.8	25.70	—	—	—	—	—	3.6	10.8	NNW	17.8	N	晴一時曇	曇一時晴	=	11	
12	978.9	1011.5	18.3	25.7	13.1	8.0	38	19	9.4	23.37	—	—	—	—	—	3.4	9.2	SW	13.2	N	晴時々曇	曇時々晴		12	
13	982.9	1015.7	16.9	24.3	10.3	11.5	62	40	4.5	16.34	—	—	—	—	—	1.7	6.0	SW	8.7	SW	曇一時晴	曇時々晴		13	
14	982.0	1014.6	18.5	26.7	11.4	12.4	61	26	9.3	23.55	—	—	—	—	—	2.6	7.9	SSW	11.8	SW	晴後曇	曇		14	
15	979.4	1012.1	16.8	21.4	13.4	13.9	74	44	0.0	8.45	7.0	3.5	1.0	—	—	1.9	6.6	SSW	9.3	S	曇時々雨	雨後時々曇	●	15	
16	979.7	1012.2	18.6	25.3	12.8	9.2	49	14	11.2	26.89	0.5	0.5	0.5	—	—	4.2	10.0	NW	17.5	NW	晴	晴	●	16	
17	986.9	1020.0	16.0	24.7	8.2	8.6	51	18	8.8	22.43	—	—	—	—	—	1.9	7.3	SW	10.3	SW	曇時々晴	曇後一時晴		17	
18	983.5	1016.4	17.0	25.5	9.3	10.5	57	26	11.2	25.87	—	—	—	—	—	2.1	6.2	SW	9.5	SW	晴一時曇	晴時々曇		18	
19	981.7	1014.2	19.0	28.8	11.6	11.8	58	20	8.8	23.74	—	—	—	—	—	2.6	8.7	SW	12.2	SW	晴時々曇	曇後時々晴		19	
20	981.6	1014.1	18.9	25.8	13.1	12.8	61	36	8.0	20.94	—	—	—	—	—	2.6	7.6	SSW	11.5	SSW	曇時々晴	晴後曇一時雨		20	
21	977.2	1009.6	18.7	26.3	12.1	8.3	42	6	6.2	19.17	0.0	0.0	0.0	—	—	3.6	11.7	NW	18.5	NNW	雨後曇時々晴	晴時々曇	●	21	
22	981.8	1014.7	16.2	24.5	7.7	9.2	49	27	6.8	21.07	—	—	—	—	—	2.1	6.9	SW	10.2	SW	曇時々晴	曇		22	
23	978.0	1011.0	14.3	17.1	11.9	13.6	84	67	0.0	4.30	24.0	4.5	1.0	—	—	1.4	3.3	WNW	5.1	WNW	雨時々曇	雨後時々曇	●	23	
24	979.0	1011.9	15.6	21.2	11.4	13.0	76	48	2.1	15.17	2.0	1.5	0.5	—	—	1.9	6.3	SW	9.7	SW	曇一時雨	曇後一時晴	●	24	
25	986.8	1019.8	15.9	22.8	10.8	10.4	59	37	9.8	25.07	—	—	—	—	—	2.5	7.6	SW	14.0	SSW	晴時々曇	曇時々晴		25	
26	985.1	1018.0	17.0	23.4	12.8	10.9	58	34	7.8	22.65	0.0	0.0	0.0	—	—	2.3	8.1	SW	10.7	SSW	曇時々晴	曇後時々雨	●	26	
27	975.9	1008.6	15.9	20.8	11.2	13.0	74	42	3.0	12.85	18.0	6.5	1.5	—	—	2.8	8.2	NW	13.0	NW	雨後曇時々晴	晴後時々曇	●	27	
28	978.5	1011.1	17.1	26.1	8.5	12.7	66	40	11.5	26.13	—	—	—	—	—	1.8	5.2	WSW	7.9	SW	晴時々曇	曇時々晴		28	
29	978.6	1011.2	17.8	22.8	14.7	13.0	65	27	1.1	11.17	—	—	—	—	—	1.9	5.8	WNW	7.9	WNW	曇	曇後一時雨		29	
30	986.1	1019.3	15.2	17.8	12.5	11.6	68	56	0.0	5.85	0.5	0.5	0.5	—	—	2.2	5.3	E	7.3	E	曇後時々雨	雨一時曇	●	30	
上旬	977.8	1010.8	14.4	20.2	8.7	11.5	70		45.0	14.7	66.0					2.5	8.6	9.2	3.3	1.7	3.1	月最大24時間降水量		最低海面気圧	
中旬	980.6	1013.2	18.1	25.7	11.7	10.9	56		82.0	21.7	7.5					2.7	12.1			2.5	mm	期間			
下旬	980.7	1013.5	16.4	22.3	11.4	11.6	64		48.3	16.4	44.5					2.3	6.5	(西) 風向別頻度%		2.6	41.5)	1日12時 ~2日7時	hPa	起日	
月	979.7	1012.5	16.3	22.7	10.6	11.3	63		175.3	17.6	118.0					2.5	6.1	(南) (1.0)		5.8	起日	1		995.9	7
平年	980.1	1013.2	14.0	20.7	8.4	9.0	57		6.4@206.1	18.2	79.5					2.6	14.0	7.5	4.4	6.5	5.0	日照時間	h	日照率	45%

階級別	気温 °C								日降水量 mm					日最深積雪 cm					日最大風速 m/s		日平均雲量		日数	不照	大気現象				現象	平年						
	最高 <0	平均 <0	最低 <0	最高 ≥25	平均 ≥25	最低 ≥25	最高 ≥30	最低 ≥35	≥0.0	≥0.5	≥1.0	≥10	≥30	≥0	≥10	≥20	≥50	≥100	≥10	≥15	≥30	<1.5			≥8.5	雪	霧	雷			霜					
日数	0	0	0	9	0	0	0	0	15	10	8	6	0						0	0	0	0	5	0	0											
平年	0.0	0.0	0.4	4.9	0.0	0.0	0.2	0.0	15.0	8.3	7.2	2.9	0.5	0.1@	0.0	0.0	0.0	0.0	4.5	0.3	0.0	2.9@	10.7@	平年	3.4	0.3	0.1@	0.8@	雪	霜	霧	雷	初終	11/8		

# 気 象 月 表

地点番号 47640		地点名 河口湖 (山梨県)		気象官署名 甲府地方気象台										2026年4月																		
日付	平均気圧		気 温			平均	相対		平均	日照	全天	降 水 量			最深	降雪	風 速				天 気 概 況		大気現象	日付								
	現地 hPa	海面 hPa	平均 ℃	最高 ℃	最低 ℃	蒸気 hPa	平均 %	最小 %	10分 比	時間 h	日射 量 MJ/m <sup>2</sup>	mm	1時間 mm	10分 mm	積雪 cm	深さ 合計 cm	平均 m/s	最大		最大瞬間		昼 06:00~18:00			夜 18:00~06:00							
																		m/s	風向 16方位	m/s	風向 16方位											
1	911.2		10.4	15.8	6.9	11.9	94	68		0.9		25.0	6.0	1.5	—	—	2.0	4.8	ESE	10.1	ENE			● ≡	1							
2	906.2		8.4	14.1	2.3	8.1	75	42		4.8		19.0	8.0	2.0	—	—	3.2	8.3	WNW	15.3	WNW			●	2							
3	917.7		7.8	17.2	-0.6	6.9	68	24		10.6		—	—	—	—	—	1.9	5.5	ESE	9.3	ESE				3							
4	914.9		8.8	13.9	3.9	10.0	88	55		0.5		30.0	9.0	2.5	—	—	2.5	7.7	WSW	15.0	WNW			●	4							
5	909.1		15.6	20.3	9.9	14.1	80	64		3.3		1.0	4.5	0.5	—	—	3.4	6.5	NW	11.0	W			●	5							
6	914.0		12.9	19.2	5.4	11.0	76	48		6.7		—	—	—	—	—	2.3	5.6	WNW	10.1	WNW			≡	6							
7	906.1		11.6	17.5	3.3	9.1	63	37		2.5		0.0	0.0	0.0	—	—	4.1	7.9	NW	13.9	NW			●	7							
8	917.3		7.3	15.7	0.0	4.7	46	15		11.3		—	—	—	—	—	2.9	6.0	NW	10.6	NW				8							
9	918.9		9.8	17.7	1.3	7.5	64	13		6.5		0.0	0.0	0.0	—	—	3.7	7.3	W	15.6	WNW			●	9							
10	907.4		14.7	17.6	10.7	14.8	88	76		0.4		20.0	6.0	2.0	—	—	5.6	10.1	W	19.7	NW			●	10							
11	905.4		17.6	25.1	10.9	7.8	41	18		11.6		—	—	—	—	—	3.1	6.1	WNW	11.0	WSW				11							
12	914.2		13.8	21.1	9.4	7.2	46	21		9.3		—	—	—	—	—	2.5	5.7	WSW	9.8	WSW				12							
13	917.8		12.5	19.6	5.1	10.3	73	43		2.3		—	—	—	—	—	1.5	4.0	SSE	7.3	SE				13							
14	917.7		13.7	21.2	6.3	9.9	67	26		9.1		—	—	—	—	—	2.6	5.7	SE	9.4	SE				14							
15	914.5		12.5	16.7	9.9	11.5	81	45		0.2		11.5	4.5	1.5	—	—	1.8	4.4	SE	7.4	ESE			●	15							
16	914.8		14.2	21.3	8.8	9.7	66	22		10.5		0.5	0.5	0.5	—	—	2.6	6.9	W	13.9	W			●	16							
17	921.7		12.1	20.0	6.4	8.0	61	19		8.8		—	—	—	—	—	1.8	3.8	SE	6.5	ENE				17							
18	918.2		12.7	21.6	3.5	9.2	65	21		11.1		—	—	—	—	—	1.7	5.0	ESE	8.0	SE				18							
19	917.3		14.4	22.3	6.0	9.9	65	30		8.7		—	—	—	—	—	2.1	6.7	ESE	10.9	E				19							
20	917.2		13.6	20.2	7.3	10.7	72	28		5.9		0.0	0.0	0.0	—	—	2.6	6.4	SE	10.5	ESE			●	20							
21	912.5		14.3	21.5	7.4	8.6	56	6		8.9		0.0	0.0	0.0	—	—	3.1	7.1	WNW	14.8	WNW			● ∞	21							
22	916.6		11.6	19.2	3.4	9.2	67	36		6.7		—	—	—	—	—	2.6	6.4	WSW	11.6	WSW				22							
23	912.6		10.2	13.5	8.1	11.2	90	71		0.0		24.5	4.0	1.0	—	—	1.5	4.0	SE	6.3	ENE			●	23							
24	914.0		10.4	14.5	7.6	11.0	88	71		0.3		0.5	0.5	0.5	—	—	2.2	3.8	SE	6.2	ESE			●	24							
25	921.5		10.1	14.6	7.3	9.4	77	58		5.6		—	—	—	—	—	2.3	4.1	SE	7.4	SE			≡	25							
26	919.9		11.7	18.0	7.2	9.8	73	45		9.4		—	—	—	—	—	2.1	5.6	SE	8.4	SE				26							
27	910.8		11.5	18.3	6.2	11.6	86	59		2.7		40.5	11.0	2.5	—	—	2.0	6.1	NW	11.3	NNW			●	27							
28	913.5		13.1	21.8	3.9	11.7	79	41		11.2		—	—	—	—	—	2.9	8.4	WNW	13.9	W				28							
29	914.2		13.3	17.7	9.2	12.9	85	65		0.7		—	—	—	—	—	1.9	4.5	SE	6.4	ESE				29							
30	920.8		8.4	10.4	7.0	10.7	97	92		0.0		2.5	1.0	0.5	—	—	1.8	3.2	SE	6.1	ESE			● =	30							
上旬	912.3		10.7	16.9	4.3	9.8	74			47.5		95.0					3.2	9.3	3.9	1.7	1.8	1.9	月最大24時間降水量		最低海面気圧							
中旬	915.9		13.7	20.9	7.4	9.4	64			77.5		12.0					2.2	14.7	(北)		1.3	mm		期間	hPa	起日						
下旬	915.6		11.5	17.0	6.7	10.6	80			45.5		68.0					2.2	9.7	(西) 風向別頻度%		3.5	44.0)		1日11時 ~2日9時								
月	914.6		12.0	18.3	6.1	9.9	73			170.5		175.0					2.5	5.6	(南) (0.0)		15.6	起日	1									
平年	914.5		9.5	16.1	3.7	8.0	68			6.6@	185.5	106.1					4	2.2	2.4	3.5	3.6	7.4	14.3	可照時間	h	日照率	44%					
階級別	気 温 °C								日降水量 mm					日最深積雪 cm					日最大風速 m/s					日平均雲量		日数	不照	大気現象			現象	平年
	最高 <0	平均 <0	最低 <0	最高 ≥25	平均 ≥25	最低 ≥25	最高 ≥30	最高 ≥35	≥0.0	≥0.5	≥1.0	≥10	≥30	≥0	≥10	≥20	≥50	≥100	≥10	≥15	≥30	<1.5	≥8.5	日数	不照			雪	霧	雷		
日数	0	0	1	1	0	0	0	0	15	11	9	7	2		0	0	0	0	1	0	0			2	0	1		霜	初	11/29		
平年	0.0	0.2	5.9	0.6	0.0	0.0	0.0	0.0	15.8	9.9	8.5	3.5	1.0	1.1@	0.2	0.1	0.0	0.0	0.3	0.0	0.0	3.8@	14.4@	平年	4.0	2.3	2.8	0.2@	雪	終	4/8	

## 地域気象観測月報(集計値)

山梨県(49) 2026年4月

1/1頁

観測所名		大泉	斐崎	甲府	勝沼	大月	古関	切石	河口湖	山中	南部
気	平均	12.0	14.9	16.3	15.2	14.5	13.4	15.3	12.0	10.5	15.8
	平年差	2.2	2.2	2.3	2.0	2.4	2.0	2.3	2.5	2.6	2.2
	最高	25.5	29.0	29.0	28.4	29.5	26.8	29.4	25.1	24.4	27.7
	起日	19	19	11	19	11	19	11	11	11	11
	最低	-2.4	1.5	3.7	1.5	1.6	-0.4	1.8	-0.6	-2.4	5.1
	起日	8	3	3	8	3	8	8	3	3	9
	最高平均	18.2	21.7	22.7	21.7	21.7	20.3	21.7	18.3	17.1	21.7
	最高平年差	2.2	2.1	2.0	1.4	2.7	2.2	1.9	2.2	2.6	1.8
	最低平均	6.3	9.0	10.6	9.5	8.4	7.5	9.4	6.1	4.3	10.6
	最低平年差	2.2	2.2	2.2	2.2	2.5	2.1	2.5	2.4	2.9	2.4
温	積算気温	297	447	488	455	434	393	458	309	226	475
	平均0℃未満日数	0	0	0	0	0	0	0	0	0	0
	平均25℃以上日数	0	0	0	0	0	0	0	0	0	0
	最高0℃未満日数	0	0	0	0	0	0	0	0	0	0
	最高25℃以上日数	1	7	9	6	5	2	5	1	0	6
	最高30℃以上日数	0	0	0	0	0	0	0	0	0	0
	最高35℃以上日数	0	0	0	0	0	0	0	0	0	0
	最低0℃未満日数	1	0	0	0	0	1	0	1	4	0
	最低25℃以上日数	0	0	0	0	0	0	0	0	0	0
	湿度	平均蒸気圧	8.8	10.7	11.3	10.5	11.9	10.5	11.6	9.9	9.2
平均相対湿度		64	65	63	63	75	70	69	73	74	75
最小相対湿度		9	6	6	7	7	8	7	6	6	16
日照	月計	189.9	173.8	175.3	176.0	173.9	167.9	166.2	170.5	173.2	146.5
	平年比	90	84	85	86	92	85	83	92	93	85
	0.1時間未満日数	7	7	4	7	4	7	7	2	4	8
風向・風速	平均風速	2.1	2.2	2.5	1.8	1.6	1.7	2.3	2.5	1.7	1.9
	最大風速	10.3	12.7	13.3	8.2	6.0	7.2	8.4	10.1	8.8	7.4
	最大風速風向	WNW	NW	NNW	ESE	SW	NE	SSW	W	SE	WNW
	起日	7	7	7	25	21	10	8	10	10	7
	最大瞬間風速	18.0	19.2	21.8	14.3	13.6	15.0	14.3	19.7	16.1	15.2
	最大瞬間風速風向	NW	NW	NW	NW	WSW	NE	NE	NW	SE	WNW
	起日	11	7	7	2	9	10	2	10	10	7
	最多風向	NNE	ESE	SW	SE	NE	ESE	SSW	ESE	SE	SSE
	10m/s以上日数	1	3	5	0	0	0	0	1	0	0
	15m/s以上日数	0	0	0	0	0	0	0	0	0	0
20m/s以上日数	0	0	0	0	0	0	0	0	0	0	
30m/s以上日数	0	0	0	0	0	0	0	0	0	0	
降水量	月計	125.5	117.5	118.0	119.5	127.5	181.5	177.0	175.0	289.0	280.0
	平年比	152	132	148	164	145	142	147	165	160	137
	最大日降水量	34.5	35.5	27.5	24.0	26.5	39.0	35.0	40.5	61.5	68.0
	起日	1	1	1	23	27	4	1	27	4	10
	最大1時間降水量	6.0	7.5	8.0	5.5	7.0	9.5	8.5	11.0	14.5	12.0
	起日 時分	27 06:20	1 22:49	1 23:10	27 08:23	27 06:03	4 21:16	1 22:52	27 06:28	2 04:18	27 06:56
	最大10分間降水量	2.0	2.0	2.0	2.0	1.5	2.5	2.5	2.5	5.5	4.5
	起日 時分	5 00:58	1 22:14	2 05:44	2 07:00	27 05:52	4 21:08	27 06:20	27 06:06	2 03:51	10 18:13
	1mm以上日数	11	8	8	8	11	9	9	9	10	9
	10mm以上日数	4	5	6	6	6	7	6	7	8	7
	30mm以上日数	1	1	0	0	0	2	2	2	5	5
	50mm以上日数	0	0	0	0	0	0	0	0	1	1
	70mm以上日数	0	0	0	0	0	0	0	0	0	0
100mm以上日数	0	0	0	0	0	0	0	0	0	0	

(注) 甲府・河口湖以外における観測地点の日照時間値は推計気象分布(日照時間)の推計値。平年値は推計値へ補正した値を使用しています。

# 地域気象観測気温月報

山梨県(49) 2026年4月

単位:℃ 1/2頁

観測所名 日付	大泉			韮崎			甲府			勝沼			大月			古関			切石		
	平均	最高	最低	平均	最高	最低	平均	最高	最低	平均	最高	最低	平均	最高	最低	平均	最高	最低	平均	最高	最低
1	10.6	16.3	7.4	12.9	16.1	9.6	14.2	17.8	11.1	13.6	17.5	10.3	12.5	18.8	9.2	12.2	16.5	9.4	14.3	17.3	11.4
2	7.9	12.8	3.3	11.8	16.7	6.3	12.9	18.6	7.4	11.3	17.4	5.8	10.3	16.4	4.1	10.0	16.1	3.7	12.4	18.0	5.3
3	9.4	17.5	2.3	10.9	20.7	1.5	12.5	21.7	3.7	11.5	20.7	2.7	10.8	20.5	1.6	10.2	19.2	1.9	11.6	20.6	2.6
4	8.6	11.4	5.3	11.4	15.0	7.6	12.8	16.3	9.5	11.4	15.0	8.0	10.7	15.0	6.0	10.2	14.3	5.9	11.8	15.4	7.3
5	14.0	18.6	9.9	15.7	22.1	11.1	16.9	22.8	12.3	15.9	21.9	11.5	15.9	22.5	11.0	14.9	21.5	10.2	15.8	22.1	11.7
6	13.0	19.8	5.9	15.7	23.7	8.8	17.3	24.3	11.1	16.6	22.9	12.6	15.4	22.7	9.1	14.5	21.8	8.0	16.4	22.9	10.4
7	9.1	15.2	0.2	12.3	18.3	5.5	14.4	20.6	7.9	13.6	20.1	6.6	14.5	22.4	8.2	11.8	18.1	5.0	14.2	20.0	7.8
8	6.6	15.5	-2.4	10.6	19.2	3.8	11.8	19.9	4.0	10.4	19.0	1.5	10.3	19.8	2.0	8.3	17.7	-0.4	10.7	19.1	1.8
9	9.7	14.2	5.6	13.1	18.8	7.2	14.5	20.3	7.4	13.4	19.0	6.6	13.0	21.0	3.3	11.3	18.2	3.4	13.7	19.7	5.5
10	12.6	17.7	9.4	14.9	18.2	10.9	16.4	19.3	12.3	15.9	20.7	11.4	16.6	23.7	11.7	15.2	20.0	11.1	16.2	18.6	13.4
11	16.6	21.6	11.3	19.3	27.2	12.8	20.9	29.0	13.8	19.5	28.1	11.6	19.4	29.5	10.4	16.5	26.6	9.8	19.3	29.4	13.1
12	14.1	22.1	8.8	16.5	25.3	8.5	18.3	25.7	13.1	17.1	24.9	10.9	15.7	23.7	9.3	14.6	22.6	8.8	16.0	23.4	9.2
13	13.1	20.4	6.7	15.6	23.8	8.0	16.9	24.3	10.3	15.8	22.9	9.0	15.1	23.5	7.5	14.2	20.9	7.6	15.3	22.2	8.4
14	14.9	22.5	7.7	17.7	26.1	9.9	18.5	26.7	11.4	17.8	26.9	10.1	16.6	23.8	9.3	16.0	24.4	8.6	17.4	24.9	10.2
15	12.6	16.9	9.9	15.9	21.0	12.6	16.8	21.4	13.4	16.1	21.0	12.5	15.7	20.6	12.8	14.4	19.8	11.4	15.8	20.4	13.1
16	13.1	20.2	5.6	17.6	24.1	10.9	18.6	25.3	12.8	17.4	25.6	12.3	16.9	25.8	11.2	14.6	22.6	7.9	17.4	25.0	10.5
17	12.3	20.0	3.5	15.2	24.7	6.7	16.0	24.7	8.2	15.2	24.4	7.0	13.9	20.2	9.3	13.8	23.6	5.1	15.0	22.6	7.4
18	12.5	21.0	4.0	15.5	25.0	7.6	17.0	25.5	9.3	15.9	24.4	7.8	15.0	24.8	6.2	14.0	23.7	5.8	15.8	24.2	7.7
19	15.7	25.5	6.9	17.9	29.0	8.9	19.0	28.8	11.6	18.2	28.4	10.2	17.1	25.9	8.9	16.5	26.8	8.3	17.8	26.8	9.5
20	14.2	21.2	8.6	17.7	25.7	11.2	18.9	25.8	13.1	17.8	26.5	11.5	16.6	24.5	10.9	15.8	22.5	9.9	18.0	25.3	11.8
21	13.3	20.3	5.3	17.2	25.7	10.6	18.7	26.3	12.1	17.3	25.1	10.6	16.7	25.8	8.8	15.6	24.2	7.8	17.6	26.9	10.3
22	11.7	18.8	3.6	14.9	23.2	6.1	16.2	24.5	7.7	15.1	21.7	7.1	15.1	23.5	5.5	12.9	20.4	4.9	14.9	22.4	5.6
23	10.1	13.6	7.9	13.1	16.5	10.5	14.3	17.1	11.9	13.2	16.1	10.7	13.0	16.6	10.7	11.7	15.2	9.6	13.4	16.3	11.3
24	11.5	18.4	7.6	14.3	20.1	10.0	15.6	21.2	11.4	14.7	20.2	10.5	13.5	18.4	10.3	12.9	19.0	9.3	14.6	20.9	11.0
25	11.5	18.1	5.2	14.3	21.7	8.8	15.9	22.8	10.8	14.5	19.4	11.4	13.1	18.4	10.5	12.4	19.5	8.0	14.6	20.3	9.6
26	12.5	18.6	8.7	15.8	22.6	11.3	17.0	23.4	12.8	16.1	23.0	11.8	14.1	22.0	6.3	14.0	21.7	9.3	16.0	22.8	10.2
27	11.0	16.2	6.3	14.7	19.5	10.0	15.9	20.8	11.2	14.2	18.3	10.4	14.1	22.0	10.2	12.1	16.8	7.7	14.3	19.1	10.3
28	13.1	21.1	4.5	15.4	23.4	7.4	17.1	26.1	8.5	15.9	24.8	7.9	16.7	26.7	7.2	14.1	22.0	6.0	16.2	24.0	8.2
29	13.4	17.9	10.3	16.2	20.8	13.4	17.8	22.8	14.7	16.3	21.0	12.9	15.0	20.7	11.5	14.4	19.9	10.2	17.2	22.1	13.7
30	9.8	11.3	8.2	13.3	15.4	11.7	15.2	17.8	12.5	13.3	15.1	11.5	10.7	12.8	9.3	11.8	13.8	10.3	14.3	16.8	12.3
31																					
月極値		25.5	-2.4		29.0	1.5		29.0	3.7		28.4	1.5		29.5	1.6		26.8	-0.4		29.4	1.8
起日		19	8		19	3		11	3		19	8		11	3		19	8		11	8
上旬平均	10.2	15.9	4.7	12.9	18.9	7.2	14.4	20.2	8.7	13.4	19.4	7.7	13.0	20.3	6.6	11.9	18.3	5.8	13.7	19.4	7.7
中旬平均	13.9	21.1	7.3	16.9	25.2	9.7	18.1	25.7	11.7	17.1	25.3	10.3	16.2	24.2	9.6	15.0	23.4	8.3	16.8	24.4	10.1
下旬平均	11.8	17.4	6.8	14.9	20.9	10.0	16.4	22.3	11.4	15.1	20.5	10.5	14.2	20.7	9.0	13.2	19.3	8.3	15.3	21.2	10.3
月平均	12.0	18.2	6.3	14.9	21.7	9.0	16.3	22.7	10.6	15.2	21.7	9.5	14.5	21.7	8.4	13.4	20.3	7.5	15.3	21.7	9.4
0℃未満日数	0	0	1	0	0	0	0	0	0	0	0	0	0	0	0	0	0	1	0	0	0
25℃以上日数	0	1	0	0	7	0	0	9	0	0	6	0	0	5	0	0	2	0	0	5	0
30℃以上日数		0			0			0			0			0			0			0	
35℃以上日数		0			0			0			0			0			0			0	

## 地域気象観測気温月報

山梨県(49)      2026年4月  
単位:℃    2/2頁

観測所名 日付	河口湖			山中			南部		
	平均	最高	最低	平均	最高	最低	平均	最高	最低
1	10.4	15.8	6.9	9.7	14.8	6.2	14.8	17.6	11.9
2	8.4	14.1	2.3	6.9	12.5	-0.7	13.6	19.4	7.7
3	7.8	17.2	-0.6	5.9	14.7	-2.4	12.5	21.1	5.1
4	8.8	13.9	3.9	7.6	13.4	1.5	12.3	15.3	8.7
5	15.6	20.3	9.9	13.4	18.6	6.0	15.6	20.8	12.4
6	12.9	19.2	5.4	10.9	17.9	3.5	16.4	22.9	10.7
7	11.6	17.5	3.3	10.4	18.1	2.2	16.0	20.3	9.4
8	7.3	15.7	0.0	5.5	13.9	-0.4	12.0	19.2	5.1
9	9.8	17.7	1.3	7.9	15.3	-1.5	13.5	19.7	5.1
10	14.7	17.6	10.7	13.6	20.7	10.6	16.7	18.8	14.1
11	17.6	25.1	10.9	17.3	24.4	8.1	18.8	27.7	12.4
12	13.8	21.1	9.4	10.4	18.0	4.6	16.2	23.7	9.8
13	12.5	19.6	5.1	10.4	17.5	2.5	16.1	23.0	9.8
14	13.7	21.2	6.3	12.4	18.8	5.3	17.9	25.1	11.6
15	12.5	16.7	9.9	11.4	16.1	8.4	16.4	21.1	13.8
16	14.2	21.3	8.8	12.4	20.3	6.1	18.5	26.4	13.7
17	12.1	20.0	6.4	10.7	19.5	4.7	15.4	22.7	9.3
18	12.7	21.6	3.5	10.5	19.2	2.4	16.1	24.3	8.6
19	14.4	22.3	6.0	12.7	20.8	4.3	18.2	26.3	10.8
20	13.6	20.2	7.3	12.0	18.8	5.1	18.0	25.4	12.6
21	14.3	21.5	7.4	13.4	21.4	5.5	18.8	26.9	12.9
22	11.6	19.2	3.4	10.3	17.8	1.4	15.9	22.2	8.4
23	10.2	13.5	8.1	9.4	13.1	7.1	14.3	17.0	12.3
24	10.4	14.5	7.6	9.6	14.4	6.8	15.6	20.4	12.3
25	10.1	14.6	7.3	8.8	13.8	6.5	15.7	20.5	11.7
26	11.7	18.0	7.2	10.2	15.9	4.5	16.6	23.3	11.7
27	11.5	18.3	6.2	9.9	17.0	3.2	14.9	20.1	11.0
28	13.1	21.8	3.9	11.1	18.4	1.7	16.5	23.4	9.4
29	13.3	17.7	9.2	12.5	17.1	9.3	17.5	21.5	14.5
30	8.4	10.4	7.0	7.7	10.0	6.4	14.2	15.9	12.6
31									
月極値		25.1	-0.6		24.4	-2.4		27.7	5.1
起日		11	3		11	3		11	9
上旬平均	10.7	16.9	4.3	9.2	16.0	2.5	14.3	19.5	9.0
中旬平均	13.7	20.9	7.4	12.0	19.3	5.2	17.2	24.6	11.2
下旬平均	11.5	17.0	6.7	10.3	15.9	5.2	16.0	21.1	11.7
月平均	12.0	18.3	6.1	10.5	17.1	4.3	15.8	21.7	10.6
0℃未満日数	0	0	1	0	0	4	0	0	0
25℃以上日数	0	1	0	0	0	0	0	6	0
30℃以上日数		0			0			0	
35℃以上日数		0			0			0	
積算気温	309			226			475		

# 地域気象観測相対湿度月報

山梨県(49) 2026年4月  
 蒸気圧単位:hPa 相対湿度単位:% 1/2頁

観測所名	大泉			葑崎			甲府			勝沼			大月			古閑			切石			
	平均 蒸気圧	平均 湿度	最小 湿度	平均 蒸気圧	平均 湿度	最小 湿度	平均 蒸気圧	平均 湿度	最小 湿度	平均 蒸気圧	平均 湿度	最小 湿度	平均 蒸気圧	平均 湿度	最小 湿度	平均 蒸気圧	平均 湿度	最小 湿度	平均 蒸気圧	平均 湿度	最小 湿度	
1	11.5	90	61	13.2	89	67	14.5	90	67	13.0	84	69	13.8	96	61	12.8	90	72	14.8	91	78	
2	7.5	69	46	8.8	65	36	9.5	66	33	9.1	69	30	10.9	87	39	9.1	75	39	9.5	69	35	
3	5.6	49	22	7.3	60	20	7.6	56	20	6.5	52	17	8.1	68	22	6.9	59	20	7.6	61	18	
4	9.6	85	66	11.2	82	61	11.8	80	63	11.2	82	48	12.2	94	56	10.8	86	47	11.6	83	60	
5	13.6	86	64	15.1	85	65	15.8	83	62	14.8	83	58	16.6	92	72	13.8	82	56	15.1	84	66	
6	10.2	70	35	12.8	74	43	13.6	72	40	12.9	70	43	13.7	81	51	11.3	71	48	13.3	74	40	
7	8.5	71	39	10.4	70	45	10.9	64	28	10.1	63	20	10.8	66	24	9.6	67	41	10.7	65	37	
8	4.7	50	17	5.6	45	13	5.6	41	12	4.9	41	15	5.0	44	11	5.6	53	20	6.3	50	20	
9	7.6	64	38	8.7	60	31	8.9	56	29	8.0	54	25	8.2	60	18	8.2	63	24	8.8	59	25	
10	13.5	93	52	15.5	91	68	16.8	90	66	15.6	86	64	17.0	90	59	14.9	86	66	16.7	91	67	
11	6.5	35	18	10.5	52	19	10.4	49	15	9.7	49	15	9.9	52	14	10.1	61	18	12.0	59	7	
12	6.0	38	16	8.4	47	23	8.0	38	19	7.3	38	16	9.4	55	32	8.1	51	20	9.4	54	31	
13	8.9	61	31	10.7	62	39	11.5	62	40	10.7	61	36	12.9	78	46	10.7	68	47	11.0	67	40	
14	9.0	55	21	11.4	59	30	12.4	61	26	11.2	57	29	13.4	74	44	10.5	60	25	12.1	64	27	
15	11.1	78	35	13.2	75	40	13.9	74	44	12.3	69	34	13.8	80	44	12.1	76	40	13.8	78	44	
16	7.6	54	22	8.4	46	16	9.2	49	14	10.0	57	14	11.6	67	16	9.5	63	19	10.8	62	16	
17	5.6	42	13	7.6	47	15	8.6	51	18	7.2	45	16	9.8	65	31	7.5	51	24	9.3	60	24	
18	7.2	53	23	9.9	59	24	10.5	57	26	9.4	54	28	11.1	69	35	9.2	59	34	10.8	63	37	
19	8.6	53	10	10.8	57	16	11.8	58	20	10.7	55	25	12.1	67	23	10.7	62	23	11.5	61	18	
20	10.2	66	35	11.8	62	31	12.8	61	36	11.1	57	30	13.0	73	36	11.3	64	42	12.2	62	26	
21	6.8	46	9	7.5	43	6	8.3	42	6	8.1	45	7	10.4	61	7	9.0	53	8	9.1	49	7	
22	7.4	52	30	8.6	49	27	9.2	49	27	8.2	47	30	10.0	61	31	9.0	60	32	9.5	57	26	
23	10.4	85	64	12.2	82	60	13.6	84	67	12.5	83	65	13.9	93	68	12.2	89	69	13.6	89	71	
24	8.8	67	25	12.6	79	50	13.0	76	48	11.9	73	51	12.8	84	60	11.9	82	46	12.6	77	49	
25	8.6	64	41	9.7	61	38	10.4	59	37	9.5	58	44	10.5	71	47	10.1	72	46	10.6	66	42	
26	8.8	63	30	10.6	62	33	10.9	58	34	10.4	58	36	11.3	73	39	10.5	68	41	10.5	61	28	
27	10.5	80	55	12.2	74	50	13.0	74	42	12.8	80	63	15.1	94	64	12.8	91	72	13.9	86	63	
28	9.6	64	39	12.1	69	45	12.7	66	40	11.6	67	40	12.6	72	30	11.7	74	51	13.2	74	44	
29	9.7	65	25	12.2	68	30	13.0	65	27	13.2	72	51	15.1	89	66	12.9	79	51	14.6	75	53	
30	10.4	86	71	11.5	75	59	11.6	68	56	10.9	71	64	12.6	97	84	11.4	83	69	13.3	82	64	
31																						
月極値			9			6			6			7			7			8			7	
起日			21			21			21			21			21			21			21	
上旬平均	9.2	73		10.9	72		11.5	70		10.6	68		11.6	78		10.3	73		11.4	73		
中旬平均	8.1	54		10.3	57		10.9	56		10.0	54		11.7	68		10.0	62		11.3	63		
下旬平均	9.1	67		10.9	66		11.6	64		10.9	65		12.4	80		11.2	75		12.1	72		
月平均	8.8	64		10.7	65		11.3	63		10.5	63		11.9	75		10.5	70		11.6	69		

## 地域気象観測相対湿度月報

山梨県(49) 2026年4月  
蒸気圧単位:hPa 相対湿度単位:% 2/2頁

観測所名	河口湖			山中			南部		
	平均 蒸気圧	平均 湿度	最小 湿度	平均 蒸気圧	平均 湿度	最小 湿度	平均 蒸気圧	平均 湿度	最小 湿度
1	11.9	94	68	11.3	94	71	16.6	98	90
2	8.1	75	42	7.6	77	44	10.4	69	33
3	6.9	68	24	6.3	70	27	8.8	65	27
4	10.0	88	55	9.3	88	49	13.4	93	64
5	14.1	80	64	12.8	84	31	16.6	93	82
6	11.0	76	48	9.9	78	45	14.8	81	47
7	9.1	63	37	8.8	68	37	13.2	70	35
8	4.7	46	15	4.2	48	12	6.6	46	25
9	7.5	64	13	6.9	68	22	10.3	70	30
10	14.8	88	76	13.8	88	59	18.4	96	87
11	7.8	41	18	6.1	32	15	15.2	73	37
12	7.2	46	21	7.3	58	33	11.4	66	34
13	10.3	73	43	9.4	75	49	12.1	70	37
14	9.9	67	26	9.4	68	30	13.8	70	39
15	11.5	81	45	10.4	79	39	15.0	81	53
16	9.7	66	22	9.3	70	22	12.3	63	16
17	8.0	61	19	7.0	61	9	11.2	67	33
18	9.2	65	21	8.4	68	43	12.0	69	40
19	9.9	65	30	9.6	69	35	12.8	66	30
20	10.7	72	28	9.7	72	24	13.7	70	31
21	8.6	56	6	8.6	60	6	14.0	66	17
22	9.2	67	36	8.3	65	38	11.1	62	30
23	11.2	90	71	10.4	89	70	14.7	90	74
24	11.0	88	71	10.1	85	60	13.7	78	54
25	9.4	77	58	8.6	76	54	12.2	71	43
26	9.8	73	45	8.9	73	47	11.6	64	31
27	11.6	86	59	11.0	89	70	15.5	91	67
28	11.7	79	41	10.8	82	54	15.2	82	56
29	12.9	85	65	11.7	81	58	16.6	83	65
30	10.7	97	92	10.1	97	90	14.8	92	76
31									
月極値			6			6			16
起日			21			21			16
上旬平均	9.8	74		9.1	76		12.9	78	
中旬平均	9.4	64		8.7	65		13.0	70	
下旬平均	10.6	80		9.9	80		13.9	78	
月平均	9.9	73		9.2	74		13.3	75	

### 地域気象観測風向・風速月報

山梨県(49) 2026年4月

単位:(m/s) 1/2頁

観測所名	大泉						韮崎						甲府						勝沼						大月						
	平均	最大	最大風向	最大瞬間	最大瞬間風向	最多	平均	最大	最大風向	最大瞬間	最大瞬間風向	最多	平均	最大	最大風向	最大瞬間	最大瞬間風向	最多	平均	最大	最大風向	最大瞬間	最大瞬間風向	最多	平均	最大	最大風向	最大瞬間	最大瞬間風向	最多	
1	1.9	6.1	NW	10.0	NW	SE	1.5	5.3	ESE	7.4	ESE	SSE	1.9	6.0	SW	8.7	ESE	SSW	2.0	5.3	SE	10.9	NE	ESE	1.7	5.0	NE	9.6	NE	NE	
2	2.9	8.8	W	14.8	W	NW	4.3	12.3	NW	18.6	NW	NNW	3.6	10.8	NNW	17.8	N	NNW	1.9	8.0	NW	14.3	NW	NW	1.4	4.5	SW	10.0	SW	NE	
3	2.2	4.9	SSE	8.3	NW	SSE	1.5	4.2	ESE	8.4	ESE	ESE	2.2	8.7	SW	12.4	SW	SW	1.4	4.2	ESE	7.8	ESE	SE	1.4	3.9	NE	8.3	ENE	S	
4	2.2	6.8	ESE	12.2	SE	ESE	3.0	9.3	ESE	13.5	ESE	ESE	1.6	4.1	SE	8.5	SW	W	1.0	4.0	SE	7.0	SE	SE	1.0	2.0	S	4.9	NE	S	
5	1.4	2.8	S	5.1	SSE	SSE	1.5	4.6	ESE	7.1	ESE	ESE	1.7	4.5	SW	6.7	WSW	W	1.1	3.2	SE	5.9	SSE	SSE	1.5	3.6	NE	6.8	NE	NE	
6	1.7	4.7	SSE	8.3	SSE	NNE	1.7	4.8	SE	9.0	SE	ESE	2.1	5.7	SW	8.8	SW	SW	1.2	3.0	W	5.7	W	SSE	1.7	3.4	NE	6.7	NE	S	
7	2.7	10.3	WNW	17.2	NW	NNW	4.0	12.7	NW	19.2	NW	NW	4.2	13.3	NNW	21.8	NW	WNW	1.7	5.4	SW	11.8	SSW	SSW	2.0	5.7	SSW	11.2	WSW	SSW	
8	2.0	4.8	SSE	8.2	S	SE	3.5	7.5	NW	11.7	NW	NW	3.5	8.2	SW	13.2	SW	SW	1.5	3.6	SE	7.3	SSE	ESE	2.4	5.3	SSW	10.3	NE	SW	
9	1.6	3.5	SE	6.7	SSE	SSE	1.6	4.8	ESE	7.2	ESE	ESE	1.9	5.9	SW	8.9	SW	SW	1.1	2.7	SW	5.5	SW	W	1.9	5.8	SW	13.6	WSW	SSW	
10	1.7	4.7	NNW	9.2	NNW	ENE	2.2	6.1	ESE	10.3	ESE	NW	1.8	3.6	WNW	5.7	W	WNW	1.1	3.5	N	6.8	NNE	NNW	1.3	4.4	S	9.6	WSW	SSW	
11	5.9	9.0	NW	18.0	NW	NW	3.6	9.1	NW	15.5	NW	NW	3.6	10.8	NNW	17.8	N	NNW	1.5	3.6	N	10.5	N	NNW	2.0	4.4	S	9.3	WSW	SW	
12	3.4	8.7	NW	14.3	NW	NW	1.9	5.0	ESE	8.5	WNW	ESE	3.4	9.2	SW	13.2	N	SW	1.6	4.1	SE	6.9	WSW	W	2.0	5.0	S	8.7	ENE	NE	
13	1.7	3.8	SSE	6.8	SE	NNE	1.7	4.6	ESE	8.2	ESE	ESE	1.7	6.0	SW	8.7	SW	SW	1.0	3.0	SE	4.9	ESE	WSW	1.4	2.9	NE	5.5	NE	NE	
14	2.3	5.4	SSE	9.6	SE	SSE	2.1	4.9	ESE	9.6	ESE	ESE	2.6	7.9	SSW	11.8	SW	SW	2.7	6.8	ESE	13.3	ESE	ESE	2.0	4.5	NE	10.3	NE	NE	
15	1.2	4.3	SSE	7.8	SSE	SSE	1.3	4.3	ESE	7.3	ESE	ESE	1.9	6.6	SSW	9.3	S	SW	1.4	4.2	SE	7.8	ESE	SE	1.1	3.0	NE	5.6	NE	NE	
16	2.1	5.4	W	14.3	SW	WSW	4.7	10.1	NW	17.2	NNW	NNW	4.2	10.0	NW	17.5	NW	NNW	2.4	6.8	ESE	10.7	SE	NNE	1.6	4.6	ENE	10.4	ENE	NE	
17	1.8	3.5	SSE	6.2	SSE	N	2.0	4.7	ESE	8.6	ESE	ESE	1.9	7.3	SW	10.3	SW	WNW	2.9	7.6	ESE	12.9	ESE	SE	1.6	4.3	NE	8.1	ENE	NE	
18	1.5	3.2	SSE	6.5	SSW	NNE	1.4	3.8	ESE	6.6	ESE	ESE	2.1	6.2	SW	9.5	SW	W	1.4	4.4	SE	8.0	ESE	SE	1.6	4.3	NE	9.2	NE	NE	
19	2.0	5.7	E	11.1	E	ESE	1.6	3.9	SE	8.9	ESE	ESE	2.6	8.7	SW	12.2	SW	SW	2.4	7.7	ESE	12.6	ESE	SE	1.5	4.1	NE	7.9	NE	NE	
20	2.7	6.8	SE	11.4	SSE	SE	2.8	6.7	ESE	13.6	ESE	ESE	2.6	7.6	SSW	11.5	SSW	SSW	1.9	5.8	ESE	10.6	SE	SE	1.5	4.4	S	10.0	S	S	
21	3.2	8.6	NW	16.1	NW	NW	3.2	8.2	NNW	15.2	NW	NW	3.6	11.7	NW	18.5	NNW	WNW	1.7	5.4	WNW	13.5	NW	WNW	1.9	6.0	SW	13.5	SW	SW	
22	2.1	5.2	SE	10.3	S	NNE	2.0	4.7	ESE	9.4	SE	WNW	2.1	6.9	SW	10.2	SW	SW	1.3	2.9	W	5.9	WNW	SSW	1.9	5.3	S	9.5	SSE	S	
23	1.0	2.9	SE	5.1	S	NNE	1.3	3.9	NW	6.1	NNW	WNW	1.4	3.3	WNW	5.1	WNW	WNW	0.7	1.8	SSE	3.3	WSW	WSW	0.9	2.4	ENE	5.1	NE	NNE	
24	1.4	3.2	W	7.4	N	N	1.5	4.2	ESE	7.2	SE	SE	1.9	6.3	SW	9.7	SW	SW	2.5	5.6	ESE	9.3	SE	SE	1.2	4.0	ENE	7.4	ENE	NE	
25	1.9	4.8	SSE	8.6	SE	SSE	2.0	4.0	ESE	8.1	ESE	ESE	2.5	7.6	SW	14.0	SSW	SSE	5.0	8.2	ESE	13.1	SE	SE	1.4	3.1	ENE	7.0	ENE	NE	
26	1.8	4.4	S	7.8	S	SSE	1.5	3.8	ESE	8.4	ESE	ESE	2.3	8.1	SW	10.7	SSW	SW	1.9	5.7	SE	9.0	SE	SE	1.5	4.1	NE	7.4	NE	NE	
27	1.4	3.6	E	6.6	NNE	NNE	3.2	9.3	NW	14.5	NNW	W	2.8	8.2	NW	13.0	NW	NW	1.1	3.0	W	6.4	W	W	1.1	3.5	SSW	8.7	SW	SW	
28	2.0	4.8	SSE	10.0	SSE	N	1.6	5.2	ESE	8.5	ESE	WNW	1.8	5.2	WSW	7.9	SW	NW	1.1	3.0	SE	5.2	SW	NW	1.5	4.1	SW	9.5	WSW	S	
29	2.2	7.3	NNW	12.1	NW	N	1.5	5.1	NW	8.4	NW	NW	1.9	5.8	WNW	7.9	WNW	WNW	2.4	6.2	ESE	10.0	SE	SE	1.8	3.9	NE	8.3	NE	NE	
30	1.0	2.4	SSE	5.5	SE	SSE	1.7	2.9	ESE	5.5	SE	ESE	2.2	5.3	E	7.3	E	ESE	4.1	7.0	ESE	12.2	SE	SE	1.3	3.2	ENE	6.8	NE	NE	
31																															
月最大		10.3	WNW	18.0	NW			12.7	NW	19.2	NW			13.3	NNW	21.8	NW			8.2	ESE	14.3	NW			6.0	SW	13.6	WSW		
起日		7		11				7		7				7		7				25		2				21		9			
上旬平均	2.0					SSE	2.5						ESE	2.5				SW	1.4				SSE	1.6						NE	
中旬平均	2.5					NNE	2.3						ESE	2.7				SW	1.9				SE	1.6						NE	
下旬平均	1.8					N	2.0						NW	2.3				SW	2.2				SE	1.5						NE	
月平均	2.1					NNE	2.2						ESE	2.5				SW	1.8				SE	1.6						NE	
10m/s以上日数		1						3						5													0				
15m/s以上日数		0						0						0													0				
20m/s以上日数		0						0						0													0				
30m/s以上日数		0						0						0													0				

### 地域気象観測風向・風速月報

山梨県(49) 2026年4月

単位:(m/s) 2/2頁

観測所名 日付	古関						切石						河口湖						山中						南部						
	平均	最大	最大風向	最大瞬間	最大瞬間風向	最多	平均	最大	最大風向	最大瞬間	最大瞬間風向	最多	平均	最大	最大風向	最大瞬間	最大瞬間風向	最多	平均	最大	最大風向	最大瞬間	最大瞬間風向	最多	平均	最大	最大風向	最大瞬間	最大瞬間風向	最多	
1	1.3	3.5	WNW	6.8	NE	ENE	1.6	4.7	SSW	8.6	S	NNE	2.0	4.8	ESE	10.1	ENE	ESE	1.5	4.4	SE	7.6	SE	SE	1.2	3.1	ESE	6.0	S	SSE	
2	1.8	5.1	W	12.0	WSW	WSW	2.5	8.3	NE	14.3	NE	NE	3.2	8.3	WNW	15.3	WNW	NW	1.8	5.6	NW	12.2	NNW	NW	2.2	5.0	WNW	10.5	WNW	WNW	
3	2.0	4.1	SSE	8.4	SSW	SE	2.6	6.2	SSW	12.2	SSW	SSW	1.9	5.5	ESE	9.3	ESE	ESE	1.6	5.5	SE	10.2	SE	SE	2.0	4.3	SE	7.9	SSE	NNW	
4	1.6	4.5	NNE	11.7	NNE	ENE	2.4	6.6	SSW	12.4	S	SSW	2.5	7.7	WSW	15.0	WNW	S	2.4	6.8	SE	14.8	SE	ESE	1.6	4.9	SSE	9.0	SSE	S	
5	2.0	5.0	ENE	9.8	SSW	ENE	2.0	5.5	S	10.6	S	SSW	3.4	6.5	NW	11.0	W	WNW	1.8	5.0	SE	9.0	WNW	SE	1.3	3.5	SSE	6.9	SSW	SE	
6	1.8	4.1	NE	9.0	SSE	E	2.7	8.1	S	13.6	S	SSW	2.3	5.6	WNW	10.1	WNW	NW	1.5	4.6	ESE	8.9	ESE	SE	2.0	4.5	SSE	7.7	SSE	SSE	
7	2.3	5.2	NE	11.5	WSW	W	3.1	7.4	NE	13.4	NNE	NE	4.1	7.9	NW	13.9	NW	NW	1.9	4.2	SE	10.1	ESE	SSW	3.0	7.4	WNW	15.2	WNW	SSE	
8	1.8	4.3	ENE	9.3	S	ENE	2.6	8.4	SSW	14.0	SSW	SSW	2.9	6.0	NW	10.6	NW	WNW	2.1	4.8	SE	9.5	NW	NW	2.7	5.6	WNW	13.3	WNW	SSE	
9	2.5	6.0	ENE	13.1	NE	E	2.9	6.4	SSW	14.1	S	SSW	3.7	7.3	W	15.6	WNW	WNW	1.6	4.5	SE	8.2	SE	ESE	2.2	5.3	SSE	11.4	SSE	SSE	
10	3.0	7.2	NE	15.0	NE	ENE	2.1	5.2	SSW	10.8	SSW	SSW	5.6	10.1	W	19.7	NW	WNW	2.5	8.8	SE	16.1	SE	ESE	2.9	5.3	SSE	11.5	SSE	S	
11	1.6	4.1	SE	9.6	W	SE	2.0	5.7	NE	10.0	NE	NNW	3.1	6.1	WNW	11.0	WSW	WNW	2.5	5.5	NW	13.9	NW	NW	1.6	4.0	SSE	7.9	SSE	SSE	
12	1.8	3.8	NE	8.7	SSE	SE	2.5	7.2	SSW	13.6	S	SSW	2.5	5.7	WSW	9.8	WSW	WNW	1.8	5.5	SE	9.9	ESE	SE	1.7	5.0	SE	10.2	SSE	SE	
13	1.8	3.1	WNW	7.2	N	SSE	2.0	6.2	SSW	10.8	SSW	SSW	1.5	4.0	SSE	7.3	SE	SE	1.5	4.3	SE	8.3	SE	SE	1.3	3.7	SE	7.0	ESE	SSE	
14	1.6	3.4	ENE	10.0	SSE	ESE	3.0	7.8	SSW	13.3	S	SSW	2.6	5.7	SE	9.4	SE	SE	2.2	5.2	SE	9.3	SE	SE	1.8	4.6	SE	8.6	ESE	SE	
15	1.0	3.1	W	5.5	WNW	WNW	1.1	5.6	S	7.6	S	S	1.8	4.4	SE	7.4	ESE	SE	1.5	4.0	ESE	6.9	ESE	ESE	1.3	3.7	WNW	6.8	WNW	NW	
16	1.7	5.0	WSW	12.4	WNW	SE	2.5	8.1	NE	12.9	NNE	NNE	2.6	6.9	W	13.9	W	WNW	1.8	4.1	NW	8.6	NW	NW	2.5	5.5	SSE	10.9	WNW	WNW	
17	1.9	3.3	SSE	8.2	SSE	SE	2.7	7.0	SSW	11.9	S	SSW	1.8	3.8	SE	6.5	ENE	ESE	1.4	3.9	SE	7.0	SE	SE	2.1	4.5	SSE	8.9	SSE	SSE	
18	1.6	3.5	W	7.2	WNW	SE	2.1	5.6	SSW	10.7	S	SSW	1.7	5.0	ESE	8.0	SE	SE	1.7	5.3	SE	8.4	ESE	SE	1.7	4.2	SE	7.7	SE	SSE	
19	1.6	3.1	E	8.5	S	ESE	2.8	7.3	SSW	13.2	SSW	SSW	2.1	6.7	ESE	10.9	E	ESE	1.4	4.6	SE	8.2	ESE	SE	2.1	4.8	SE	9.2	SE	SE	
20	2.1	6.0	ENE	11.1	NW	ENE	2.9	6.7	SSW	12.3	S	SSW	2.6	6.4	SE	10.5	ESE	ESE	2.1	5.1	SE	9.7	SE	SE	1.8	5.1	SE	8.3	SSE	SE	
21	2.1	4.6	NE	9.5	W	ENE	2.2	5.3	NE	10.1	NE	NE	3.1	7.1	WNW	14.8	WNW	NW	1.9	6.2	NW	11.4	N	NW	1.7	3.9	SE	7.2	SE	NNW	
22	2.0	5.8	ENE	11.2	ENE	E	2.8	7.6	SSW	12.9	S	SSW	2.6	6.4	WSW	11.6	WSW	W	1.8	5.8	SE	11.1	SE	SE	2.2	5.9	ESE	9.8	ESE	SSE	
23	0.8	2.3	WNW	4.2	WNW	SE	1.0	3.0	NE	5.6	NE	N	1.5	4.0	SE	6.3	ENE	SE	0.8	2.5	WNW	5.8	WNW	WNW	1.5	4.4	W	8.8	WNW	W	
24	1.0	3.1	ESE	7.2	ESE	W	1.8	4.9	SSW	9.4	SSW	N	2.2	3.8	SE	6.2	ESE	ESE	1.5	3.4	NW	6.2	WNW	NW	2.0	4.7	WNW	8.9	W	SSE	
25	1.4	3.2	NNE	8.5	S	ESE	2.5	7.4	S	13.3	S	SSW	2.3	4.1	SE	7.4	SE	ESE	1.5	4.3	SE	7.2	SE	SE	1.7	4.6	ESE	7.5	SE	SE	
26	1.4	3.8	ENE	8.4	ESE	E	2.3	6.6	S	12.2	SSW	SSW	2.1	5.6	SE	8.4	SE	SE	1.8	4.7	SE	9.0	SE	SE	1.6	4.3	SE	8.3	SSE	SE	
27	1.1	3.7	SSE	6.8	SSE	ESE	1.2	5.0	NE	8.4	NE	N	2.0	6.1	NW	11.3	NNW	WNW	1.1	3.9	SE	7.0	SE	NW	1.5	3.2	W	7.0	W	NNW	
28	2.0	4.2	ENE	9.9	SSW	SE	3.0	7.3	SSW	14.1	SSW	SSW	2.9	8.4	WNW	13.9	W	WNW	1.8	5.5	SE	9.5	SE	SE	1.9	4.3	SSE	8.5	SE	SSE	
29	1.0	3.4	WNW	5.8	WNW	ESE	1.6	4.1	S	6.9	S	SSW	1.9	4.5	SE	6.4	ESE	ESE	1.7	4.2	SE	7.5	ESE	SE	1.1	3.1	SSW	6.5	SSW	S	
30	1.1	2.4	ESE	5.6	SSE	ESE	1.8	5.9	S	10.3	S	SSW	1.8	3.2	SE	6.1	ESE	SE	1.1	2.6	SE	4.7	SE	SE	1.6	3.9	SE	7.6	SSE	SE	
31																															
月最大		7.2	NE	15.0	NE			8.4	SSW	14.3	NE			10.1	W	19.7	NW			8.8	SE	16.1	SE			7.4	WNW	15.2	WNW		
起日		10		10				8		2				10		10				10		10				7		7			
上旬平均	2.0					ENE	2.5					SSW	3.2					WNW	1.9				SE	2.1						SSE	
中旬平均	1.7					SE	2.4					SSW	2.2					SE	1.8				SE	1.8						SE	
下旬平均	1.4					ESE	2.0					SSW	2.2					ESE	1.5				SE	1.7						SSE	
月平均	1.7					ESE	2.3					SSW	2.5					ESE	1.7				SE	1.9						SSE	
10m/s以上日数		0						0						1						0						0					
15m/s以上日数		0						0						0						0						0					
20m/s以上日数		0						0						0						0						0					
30m/s以上日数		0						0						0						0						0					

# 地域気象観測降水量月報

山梨県(49) 2026年4月  
単位:mm 1/1頁

観測所名 日付	大泉	乙女湖	韮崎	甲府	勝沼	大月	上野原	富士川	古関	切石	河口湖	山中	南部
1	34.5	26.5	35.5	27.5	19.5	25.5	31.0	30.5	23.5	35.0	25.0	45.5	40.0
2	8.0	11.0	8.0	14.0	18.0	15.5	19.0	14.5	23.0	19.0	19.0	49.0	31.0
3	0.0	0.0	0.0	0.0	0.0	0.0	0.0	0.0	0.0	0.0	0.0	0.0	0.0
4	8.0	15.0	12.0	14.0	15.0	10.5	14.0	14.0	39.0	24.5	30.0	61.5	48.0
5	2.5	0.5	0.5	0.0	0.0	1.0	1.0	0.5	0.5	0.5	1.0	3.5	5.0
6	0.0	0.0	0.0	0.0	0.0	0.0	0.0	0.0	0.0	0.0	0.0	0.0	0.0
7	0.0	0.0	0.0	0.0	0.0	0.0	0.0	0.0	0.0	0.0	0.0	0.0	0.0
8	0.0	0.0	0.0	0.0	0.0	0.0	0.0	0.0	0.0	0.0	0.0	0.0	0.0
9	0.0	0.0	0.0	0.0	0.0	0.0	0.0	0.0	0.0	0.0	0.0	0.0	0.0
10	23.5	17.5	17.0	10.5	11.5	9.5	7.5	19.0	21.5	30.0	20.0	16.5	68.0
11	0.5	0.0	0.0	0.0	0.0	0.0	0.0	0.0	0.0	0.0	0.0	0.0	0.0
12	0.0	0.0	0.0	0.0	0.0	0.0	0.0	0.0	0.0	0.0	0.0	0.0	0.0
13	0.0	0.0	0.0	0.0	0.0	0.0	0.0	0.0	0.0	0.0	0.0	0.0	0.0
14	0.0	0.0	0.0	0.0	0.0	0.0	0.0	0.0	0.0	0.0	0.0	0.0	0.0
15	6.0	8.0	5.0	7.0	9.5	11.0	11.0	4.5	12.5	9.5	11.5	15.0	10.0
16	0.5	0.5	0.5	0.5	0.5	1.5	1.0	0.5	1.0	1.0	0.5	0.5	0.0
17	0.0	0.0	0.0	0.0	0.0	0.0	0.0	0.0	0.0	0.0	0.0	0.0	0.0
18	0.0	0.0	0.0	0.0	0.0	0.0	0.0	0.0	0.0	0.0	0.0	0.0	0.0
19	0.0	0.0	0.0	0.0	0.0	0.0	0.0	0.0	0.0	0.0	0.0	0.0	0.0
20	0.0	0.0	0.0	0.0	0.0	0.0	0.0	0.0	0.0	0.0	0.0	0.0	0.0
21	1.5	1.0	0.0	0.0	0.5	0.0	0.0	0.0	0.5	0.0	0.0	0.0	0.0
22	0.0	0.0	0.0	0.0	0.0	0.0	0.0	0.0	0.0	0.0	0.0	0.0	0.0
23	22.0	28.0	19.5	24.0	24.0	21.5	23.0	21.5	30.5	26.5	24.5	36.0	28.5
24	1.5	2.0	1.0	2.0	1.5	1.0	1.5	1.0	1.0	0.5	0.5	1.5	0.0
25	0.0	0.0	0.0	0.0	0.0	0.0	0.0	0.0	0.0	0.0	0.0	0.0	0.0
26	0.0	0.0	0.0	0.0	0.0	0.0	0.0	0.0	0.0	0.0	0.0	0.0	0.0
27	16.0	19.0	18.0	18.0	19.5	26.5	37.5	17.0	28.0	28.0	40.5	47.5	41.0
28	0.0	0.0	0.0	0.0	0.0	0.0	0.0	0.0	0.0	0.0	0.0	0.0	0.0
29	0.0	0.0	0.0	0.0	0.0	0.0	0.5	0.0	0.0	0.0	0.0	0.0	0.0
30	1.0	3.0	0.5	0.5	0.0	4.0	4.5	0.5	0.5	2.5	2.5	12.5	8.5
31													
最大日降水量	34.5	28.0	35.5	27.5	24.0	26.5	37.5	30.5	39.0	35.0	40.5	61.5	68.0
起日	1	23	1	1	23	27	27	1	4	1	27	4	10
最大1時間降水	6.0	6.5	7.5	8.0	5.5	7.0	10.5	8.5	9.5	8.5	11.0	14.5	12.0
起日 時分	27 05:20	27 05:58	1 22:49	1 23:10	27 08:23	27 06:03	27 08:35	1 23:04	4 21:16	1 22:52	27 06:28	2 04:18	27 06:56
最大10分間降水	2.0	2.0	2.0	2.0	2.0	1.5	2.5	2.0	2.5	2.5	2.5	5.5	4.5
起日 時分	5 00:58	1 22:59	1 22:14	2 05:44	2 07:00	27 05:52	27 08:21	1 22:56	4 21:08	27 06:20	27 06:06	2 03:51	10 18:13
上旬合計	76.5	70.5	73.0	66.0	64.0	62.0	72.5	78.5	107.5	109.0	95.0	176.0	192.0
中旬合計	7.0	8.5	5.5	7.5	10.0	12.5	12.0	5.0	13.5	10.5	12.0	15.5	10.0
下旬合計	42.0	53.0	39.0	44.5	45.5	53.0	67.0	40.0	60.5	57.5	68.0	97.5	78.0
月合計	125.5	132.0	117.5	118.0	119.5	127.5	151.5	123.5	181.5	177.0	175.0	289.0	280.0
1mm以上日数	11	10	8	8	8	11	11	8	9	9	9	10	9
10mm以上日数	4	6	5	6	6	6	6	6	7	6	7	8	7
30mm以上日数	1	0	1	0	0	0	2	1	2	2	2	5	5
50mm以上日数	0	0	0	0	0	0	0	0	0	0	0	1	1
70mm以上日数	0	0	0	0	0	0	0	0	0	0	0	0	0
100mm以上日数	0	0	0	0	0	0	0	0	0	0	0	0	0

## 地域気象観測日照時間月報

山梨県(49) 2026年4月

単位:h 1/1頁

観測所名 日付	大泉	韮崎	甲府	勝沼	大月	古閑	切石	河口湖	山中	南部
1	1.0	0.0	0.0	0.0	0.2	0.0	0.4	0.9	0.1	0.0
2	4.6	4.9	5.8	4.7	4.0	4.8	4.5	4.8	3.8	3.8
3	11.8	11.4	11.7	11.0	11.2	11.0	11.1	10.6	11.4	10.0
4	0.0	0.1	0.1	0.0	0.0	0.0	0.0	0.5	0.0	0.0
5	5.0	2.5	2.1	3.7	3.4	3.4	0.5	3.3	2.7	0.0
6	9.0	7.5	5.5	6.7	6.5	7.1	6.6	6.7	7.6	6.0
7	0.0	0.0	1.4	0.6	0.9	0.1	0.0	2.5	0.3	0.0
8	11.9	11.6	11.8	11.7	12.0	11.5	11.4	11.3	11.7	8.9
9	4.4	5.9	6.1	6.4	6.9	6.1	6.6	6.5	6.4	5.9
10	0.0	0.0	0.5	0.0	0.2	0.0	0.0	0.4	0.4	0.0
11	12.3	10.6	10.8	11.9	12.1	11.8	9.8	11.6	12.2	11.1
12	12.1	9.5	9.4	8.9	9.0	9.6	9.2	9.3	9.4	9.7
13	7.3	4.8	4.5	4.0	3.9	3.2	3.8	2.3	3.9	3.7
14	11.0	10.2	9.3	9.2	9.6	9.9	9.6	9.1	10.0	9.0
15	0.0	0.0	0.0	0.0	0.2	0.0	0.0	0.2	0.1	0.0
16	11.7	11.4	11.2	11.4	10.4	10.5	11.1	10.5	10.3	10.8
17	8.5	9.1	8.8	8.9	8.0	9.4	9.4	8.8	9.0	8.7
18	10.2	12.0	11.2	11.8	12.3	11.0	11.2	11.1	11.9	10.9
19	8.0	9.1	8.8	9.6	9.6	9.4	9.2	8.7	9.7	10.0
20	10.1	7.4	8.0	9.8	8.2	5.2	8.3	5.9	10.6	6.9
21	6.6	5.5	6.2	5.8	7.8	5.4	5.0	8.9	7.9	5.7
22	8.4	7.8	6.8	6.5	7.3	6.6	6.4	6.7	6.6	3.8
23	0.0	0.0	0.0	0.0	0.0	0.0	0.0	0.0	0.0	0.0
24	4.6	1.9	2.1	1.2	0.3	0.5	0.9	0.3	0.5	0.4
25	10.5	10.6	9.8	9.7	4.6	9.2	8.4	5.6	4.8	4.1
26	6.2	8.2	7.8	8.5	11.1	8.8	9.0	9.4	10.2	8.7
27	2.3	2.3	3.0	2.3	2.6	1.7	2.6	2.7	0.7	1.7
28	12.4	9.5	11.5	11.7	11.6	11.7	11.2	11.2	11.0	6.5
29	0.0	0.0	1.1	0.0	0.0	0.0	0.0	0.7	0.0	0.2
30	0.0	0.0	0.0	0.0	0.0	0.0	0.0	0.0	0.0	0.0
31										
旬合計 上旬	47.7	43.9	45.0	44.8	45.3	44.0	41.1	47.5	44.4	34.6
旬合計 中旬	91.2	84.1	82.0	85.5	83.3	80.0	81.6	77.5	87.1	80.8
旬合計 下旬	51.0	45.8	48.3	45.7	45.3	43.9	43.5	45.5	41.7	31.1
月合計	189.9	173.8	175.3	176.0	173.9	167.9	166.2	170.5	173.2	146.5
0.1時間未満日数	7	7	4	7	4	7	7	2	4	8

(注) 甲府・河口湖以外における観測地点の日照時間値は推計気象分布（日照時間）の推計値。  
 平年値は推計値へ補正した値を使用しています。

## 4月の気象メモ

### ◎ 気象官署・特別地域気象観測所の4月の極値・順位の更新（第3位まで）

【甲府】	月平均気温の高い方から	統計開始年：1895年4月～2026年4月
第1位	17.2℃	2024年（令和6年）
第2位	16.6℃	1998年（平成10年）
第3位	16.3℃	<b>2026年（令和8年）</b>

【河口湖】	日最小相対湿度	統計開始年：1950年4月～2026年4月
第1位	4%	2014年（平成26年）4月28日
第2位	<b>6%</b>	<b>2026年（令和8年）4月21日</b>
第3位	7%	2005年（平成17年）4月8日

### ◎ 地域気象観測所の4月の極値（第1位）の更新

なし

### ◎ 季節現象（甲府）

なし

特別警報・警報・注意報発表状況

山梨県（甲府地方气象台発表）

発表時刻	警報・注意報	甲府市	富士吉田市	都留市	山梨市	大月市	韭崎市	南アルプス市	北杜市	甲斐市	笛吹市	上野原市	甲州市	中央市	市川三郷町	早川町	身延町	南都町	富士川町	昭和町	道志村	西桂町	忍野村	山中湖村	鳴沢村	富士河口湖町	小菅村	丹波山村
2026/ 4/ 1 10:13	濃霧注意報	解	解	解	解	解	解	解	解	解	解	解	解	解	解	解	解	解	解	解	解	解	解	解	解	解	解	解
2026/ 4/ 1 14:35	なだれ注意報		●																						●			
2026/ 4/ 2 04:09	雷注意報	●	●	●	●	●	●	●	●	●	●	●	●	●	●	●	●	●	●	●	●	●	●	●	●	●	●	●
	強風注意報	●			●		●	●	●	●	●		●	●	●	●	●	●	●	●								
2026/ 4/ 2 14:25	なだれ注意報		○																						○			
	雷注意報	解	解	解	解	解	解	解	解	解	解	解	解	解	解	解	解	解	解	解	解	解	解	解	解	解	解	
	強風注意報	○			○		○	○	○	○	○		○	○	○	○	○	○	○	○								
2026/ 4/ 2 17:55	なだれ注意報		解																						解			
	霜注意報	●	●	●	●	●	●	●	●	●	●	●	●	●	●	●	●	●	●	●	●	●	●	●	●	●	●	●
2026/ 4/ 3 07:15	霜注意報	解	解	解	解	解	解	解	解	解	解	解	解	解	解	解	解	解	解	解	解	解	解	解	解	解	解	
2026/ 4/ 3 15:05	霜注意報	●	●	●	●	●	●	●	●	●	●	●	●	●	●	●	●	●	●	●	●	●	●	●	●	●	●	●
2026/ 4/ 3 21:18	なだれ注意報		●																							●		
	霜注意報	○	○	○	○	○	○	○	○	○	○	○	○	○	○	○	○	○	○	○	○	○	○	○	○	○	○	○
2026/ 4/ 4 07:05	なだれ注意報		○																						○			
	霜注意報	解	解	解	解	解	解	解	解	解	解	解	解	解	解	解	解	解	解	解	解	解	解	解	解	解	解	
2026/ 4/ 4 16:05	雷注意報	●	●	●	●	●	●	●	●	●	●	●	●	●	●	●	●	●	●	●	●	●	●	●	●	●	●	●
	なだれ注意報		○																							○		
2026/ 4/ 5 01:30	雷注意報	○	○	○	○	○	○	○	○	○	○	○	○	○	○	○	○	○	○	○	○	○	○	○	○	○	○	○
	濃霧注意報	●	●	●	●	●	●	●	●	●	●	●	●	●	●	●	●	●	●	●	●	●	●	●	●	●	●	●
	なだれ注意報		○																							○		
2026/ 4/ 5 04:01	雷注意報	解	解	解	解	解	解	解	解	解	解	解	解	解	解	解	解	解	解	解	解	解	解	解	解	解	解	
	濃霧注意報	○	○	○	○	○	○	○	○	○	○	○	○	○	○	○	○	○	○	○	○	○	○	○	○	○	○	○
	なだれ注意報		解																							解		
2026/ 4/ 5 10:05	濃霧注意報	解	解	解	解	解	解	解	解	解	解	解	解	解	解	解	解	解	解	解	解	解	解	解	解	解	解	
2026/ 4/ 6 04:09	濃霧注意報	●	●	●	●	●	●	●	●	●	●	●	●	●	●	●	●	●	●	●	●	●	●	●	●	●	●	●
2026/ 4/ 6 09:23	濃霧注意報	解	解	解	解	解	解	解	解	解	解	解	解	解	解	解	解	解	解	解	解	解	解	解	解	解	解	
2026/ 4/ 7 10:03	強風注意報	●		●		●	●	●	●	●	●	●	●	●	●	●	●	●	●	●	●	●	●	●	●	●	●	●
2026/ 4/ 7 15:02	強風注意報	○				○	○	○	○	○	○	○	○	○	○	○	○	○	○	○								
	霜注意報	●	●	●	●	●	●	●	●	●	●	●	●	●	●	●	●	●	●	●	●	●	●	●	●	●	●	●
2026/ 4/ 7 22:07	強風注意報	解		解		解	解	解	解	解	解	解	解	解	解	解	解	解	解	解								
	霜注意報	○	○	○	○	○	○	○	○	○	○	○	○	○	○	○	○	○	○	○	○	○	○	○	○	○	○	○
2026/ 4/ 8 07:17	霜注意報	解	解	解	解	解	解	解	解	解	解	解	解	解	解	解	解	解	解	解	解	解	解	解	解	解	解	
2026/ 4/ 8 15:08	霜注意報	●	●	●	●	●	●	●	●	●	●	●	●	●	●	●	●	●	●	●	●	●	●	●	●	●	●	●
2026/ 4/ 9 07:13	霜注意報	解	解	解	解	解	解	解	解	解	解	解	解	解	解	解	解	解	解	解	解	解	解	解	解	解	解	
2026/ 4/ 9 20:12	なだれ注意報		●																							●		
2026/ 4/10 18:33	雷注意報	●	●	●	●	●	●	●	●	●	●	●	●	●	●	●	●	●	●	●	●	●	●	●	●	●	●	●
	なだれ注意報		○																							○		
2026/ 4/10 21:25	雷注意報	解	解	解	解	解	解	解	解	解	解	解	解	解	解	解	解	解	解	解	解	解	解	解	解	解	解	
	なだれ注意報		解																							解		
2026/ 4/11 10:08	強風注意報	●			●	●	●	●	●	●	●	●	●	●	●	●	●	●	●	●	●	●	●	●	●	●	●	●
2026/ 4/12 02:37	強風注意報	解		解		解	解	解	解	解	解	解	解	解	解	解	解	解	解	解								
2026/ 4/15 16:39	なだれ注意報		●																							●		
2026/ 4/16 04:04	なだれ注意報		解																							解		
2026/ 4/16 15:10	霜注意報	●	●	●	●	●	●	●	●	●	●	●	●	●	●	●	●	●	●	●	●	●	●	●	●	●	●	●
2026/ 4/17 07:11	霜注意報	解	解	解	解	解	解	解	解	解	解	解	解	解	解	解	解	解	解	解	解	解	解	解	解	解	解	
2026/ 4/17 15:05	霜注意報	●	●	●	●	●	●	●	●	●	●	●	●	●	●	●	●	●	●	●	●	●	●	●	●	●	●	●
2026/ 4/18 07:04	霜注意報	解	解	解	解	解	解	解	解	解	解	解	解	解	解	解	解	解	解	解	解	解	解	解	解	解	解	
2026/ 4/19 16:04	濃霧注意報	●	●	●	●																							
2026/ 4/20 09:24	濃霧注意報		解	解	解							解									解	解	解	解	解	解	解	
2026/ 4/21 15:07	霜注意報	●	●	●	●	●	●	●	●	●	●	●	●	●	●	●	●	●	●	●	●	●	●	●	●	●	●	●
2026/ 4/22 04:12	乾燥注意報	●			●	●	●	●	●	●	●	●	●	●	●	●	●	●	●	●	●	●	●	●	●	●	●	●
	霜注意報	○	○	○	○	○	○	○	○	○	○	○	○	○	○	○	○	○	○	○	○	○	○	○	○	○	○	○
2026/ 4/22 07:03	乾燥注意報	○			○	○	○	○	○	○	○	○	○	○	○	○	○	○	○	○	○	○	○	○	○	○	○	○
	霜注意報	解	解	解	解	解	解	解	解	解	解	解	解	解	解	解	解	解	解	解	解	解	解	解	解	解	解	
2026/ 4/22 19:54	乾燥注意報	解		解		解	解	解	解	解	解	解	解	解	解	解	解	解	解	解	解	解	解	解	解	解	解	
2026/ 4/23 04:11	なだれ注意報		●																							●		
2026/ 4/24 07:09	なだれ注意報		解																							解		

発表時刻	警報・注意報	甲府市	富士吉田市	都留市	山梨市	大月市	斐崎市	南アルプス市	北杜市	甲斐市	笛吹市	上野原市	甲州市	中央市	市川三郷町	早川町	身延町	南部町	富士川町	昭和町	道志村	西桂町	忍野村	山中湖村	鳴沢村	富士河口湖町	小菅村	丹波山村
2026/ 4/25 15:06	霜注意報	●	●	●	●	●	●	●	●	●	●	●	●	●	●	●	●	●	●	●	●	●	●	●	●	●	●	●
2026/ 4/26 07:08	霜注意報	解	解	解	解	解	解	解	解	解	解	解	解	解	解	解	解	解	解	解	解	解	解	解	解	解	解	解
2026/ 4/26 20:09	なだれ注意報		●																						●			
2026/ 4/27 10:11	雷注意報	●	●	●	●	●	●	●	●	●	●	●	●	●	●	●	●	●	●	●	●	●	●	●	●	●	●	●
	なだれ注意報		○																						○			
2026/ 4/27 16:26	雷注意報	解	解	解	解	解	解	解	解	解	解	解	解	解	解	解	解	解	解	解	解	解	解	解	解	解	解	解
	なだれ注意報		○																						○			
2026/ 4/27 18:26	なだれ注意報	解																							解			
2026/ 4/29 16:03	濃霧注意報	●	●		●							●									●	●	●	●	●	●	●	●
2026/ 4/30 10:17	濃霧注意報	○	解		解							解									解	○	○	○	○	○	○	解
2026/ 4/30 16:20	濃霧注意報	○																					○	○	○	○	○	
2026/ 4/30 18:12	濃霧注意報	○																					○	○	○	○	○	
	なだれ注意報	●																							●			
2026/ 4/30 21:31	雷注意報	●	●	●	●	●	●	●	●	●	●	●	●	●	●	●	●	●	●	●	●	●	●	●	●	●	●	●
	濃霧注意報	○																					○	○	○	○	○	
	なだれ注意報		○																						○			

記号の説明  
●：発表    ◇：特別警報から警報    ▽：特別警報から注意報    ▼：警報から注意報    ○：継続    解：解除  
浸：浸水害    土：土砂災害    土浸：土砂災害、浸水害    **斜体字**：発表    下線：特別警報から警報

#### 気象情報の発表状況

情報の種類	発表時刻
黄砂に関する山梨県気象情報 第1号	04月20日 10時28分

情報の種類	発表時刻
雷と突風及び降ひょうに関する山梨県気象情報 第1号	04月30日 16時24分

#### 竜巻注意情報の発表状況

なし

#### 土砂災害警戒情報の発表状況

なし

#### 記録的短時間大雨情報の発表状況

なし

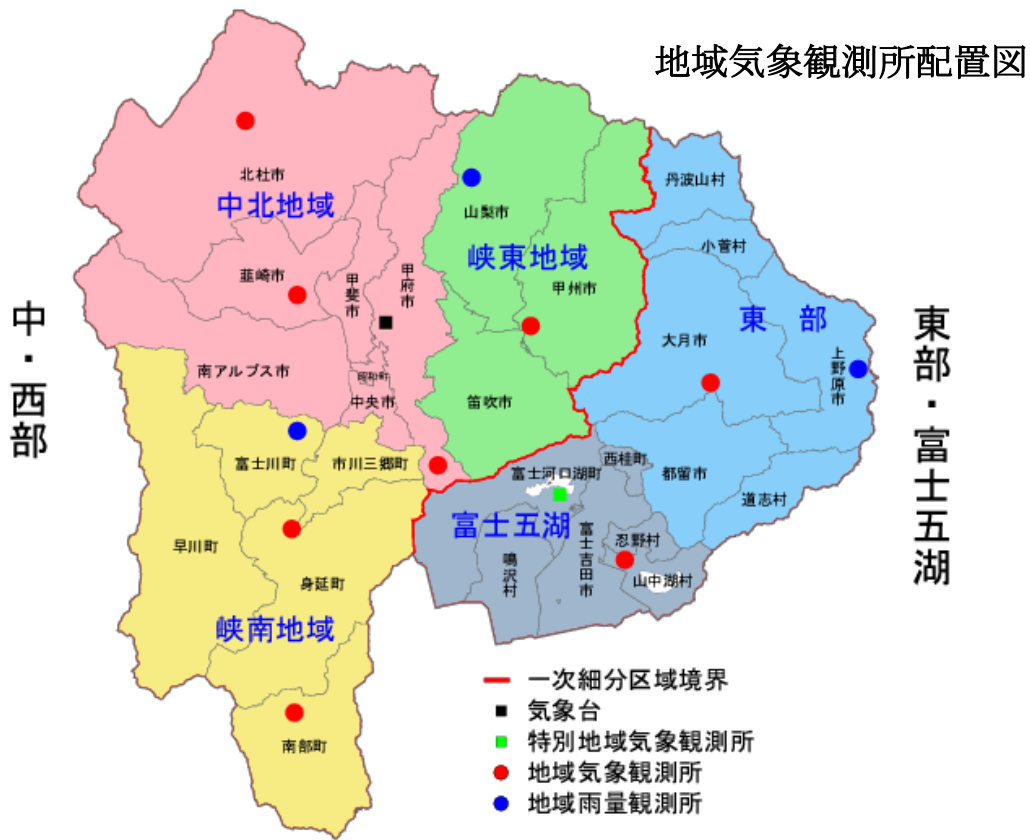
#### 熱中症警戒アラートの発表状況（2026年度の運用は4/22～10/21まで）

なし

# 甲府地方気象台が発表する特別警報・警報・注意報や天気予報の細分区域

放送等で用いられる名称			二次細分区域の名称
府県	一次細分区域	市町村等をまとめた地域	
山梨県	ちゅうせいぶ 中・西部	ちゅうほくちいき 中北地域	甲府市、韮崎市、南アルプス市、北杜市、甲斐市、中央市、中巨摩郡（昭和町）
		きやうとうちいき 峡東地域	山梨市、笛吹市、甲州市
		きやうなんちいき 峡南地域	西八代郡（市川三郷町）、南巨摩郡（富士川町、早川町、身延町、南部町）
	とうぶふじこ 東部・富士五湖	とうぶ 東部	都留市、大月市、上野原市、南都留郡（道志村）、北都留郡（小菅村、丹波山村）
		ふじごこ 富士五湖	富士吉田市、南都留郡（西桂町、忍野村、山中湖村、鳴沢村、富士河口湖町）

注：大雨や洪水などの警報が発表された場合、テレビやラジオによる放送などでは重要な内容を簡素かつ効果的に伝えられるよう、これまでどおり市町村等をまとめた地域の名称を用いる場合があります。



地域気象観測所一覧表

(緯度・経度は、世界測地系による)

観測所名	降水量	風向 風速	気温	湿度	日照	積雪	所在地	緯度 (度分)	経度 (度分)	標高 (m)	風速計 地上高 (m)
大泉	○	○	○	○			北杜市大泉町谷戸	35 51.7	138 23.2	867	9.9
韮崎	○	○	○	○			韮崎市大草町若尾	35 41.6	138 26.9	341	6.5
甲府	○	○	○	○	○	○	甲府市飯田4-7-29	35 40.0	138 33.2	273	26.9
勝沼	○	○	○	○			甲州市勝沼町勝沼	35 39.8	138 43.5	394	9.4
大月	○	○	○	○			大月市大月	35 36.5	138 56.3	364	9.9
古関	○	○	○	○			甲府市古関町	35 31.7	138 36.9	552	10.2
切石	○	○	○	○			南巨摩郡身延町切石	35 28.0	138 26.5	226	9.9
河口湖	○	○	○	○	○	○	南都留郡富士河口湖町勝津1108-1	35 30.0	138 45.6	860	15.1
山中	○	○	○	○			南都留郡山中湖村山中存梨ヶ原	35 26.2	138 50.2	992	6.4
南部	○	○	○	○			南巨摩郡南都留町南部	35 17.3	138 26.7	141	9.2
上野原	○						上野原市公留	35 37.2	139 06.3	187	
富士川	○						南巨摩郡富士川町最勝寺	35 33.7	138 26.9	295	
乙女湖	○						山梨市牧丘町柳平	35 48.4	138 39.3	1465	

### データ等の利用及び再配布について

この資料は速報値です。後日、内容の訂正・追加を行うことがあります。

©甲府地方気象台 2026

本資料は、気象庁ホームページの利用規約（下記 URL）に準拠します。

<https://www.jma.go.jp/jma/kishou/info/coment.html>

山梨県の気象概況

令和8年 4月号

第27巻 第4号（通巻313号）

発行日 令和8年5月1日

編集・発行 甲府地方気象台

甲府市飯田四丁目7-29

電話 055-222-9101