

山梨県の気象概況

令和5年（2023年）5月

目 次

○資料についての説明	i
○気象概況(平均気温・降水量・日照時間と平年との比較)	1
○月平均気温・月降水量・月間日照時間分布図・表	2
○アメダス気象経過図	4
○気象月表(甲府)	6
○気象月表(河口湖)	7
○地域気象観測月報(集計値)	8
○地域気象観測気温月報	9
○地域気象観測風向・風速月報	11
○地域気象観測降水量月報	13
○地域気象観測日照時間月報	14
○気象メモ(季節現象、累年極値の更新、警報・注意報・気象情報等の発表状況)	15
○気象台が発表する警報・注意報や天気予報の細分区域、地域気象観測所配置図、地域気象観測所一覧表	18

甲 府 地 方 気 象 台

資料についての説明

この「山梨県の気象概況」は、山梨県内の気象官署、特別地域気象観測所及び地域気象（雨量）観測所（アメダス）の観測成果から作成しました。速報値であることから、後日修正されることがあります。

1. 気象官署、特別地域気象観測所の平均気温・降水量・日照時間の平年との比較

要素	単位	解 説
平均気温	℃	日平均気温の旬及び月平均値
降水量	mm	日降水量の旬及び月合計値、(－)は降水なし
日照時間	h	日照時間の日合計値の旬及び月合計値

平年差(比)：30年間の平均値（1991年～2020年）との比較。

階級区分：「かなり低い(少ない)」、「低い(少ない)」、「平年並」、「高い(多い)」、「かなり高い(多い)」の5階級。

2. 地域気象観測月報（集計値）

要素	単位	解 説	
気 温	平 均	℃	日平均気温の月平均値
	最 高	℃	日最高気温の月最高値及び月平均値
	最 低	℃	日最低気温の月最低値及び月平均値
	積 算	℃	日平均気温 10℃以上の日の月合計値で 1/10℃を四捨五入する
日照時間	月 計	h	日合計値の月合計値 2021年3月2日よりアメダス観測所の日照計による日照時間の観測を終了し、「推計気象分布（日照時間）」から得る推計値をアメダスの日照時間データとして提供。
	平 均	m/s	日平均風速の月平均値
風 速	最 大	m/s	日最大風速の月最大値
	風 向	16方位	月最大風速出現時の風向
	最 大 瞬 間	m/s	日最大瞬間風速の月最大値
	風 向	16方位	月最大瞬間風速出現時の風向
	最 多	16方位	毎正時風向の月最多の風向
降 水 量	月 計	mm	日合計値の月合計値(0.5未満及び無降水は「0.0」)
	最 大 日 量	mm	日降水量の月最大値
	最 大 1 時 間	mm	任意の1時間降水量の月最大値
	最 大 10 分 間	mm	任意の10分間降水量の月最大値

データに付加する記号の意味

表示例	意 味	解 説
値	正常値	品質に問題がなく、かつ統計値を求める期間内の資料が全て揃っている場合。（一部不足していても、日の最大値などを求める際に影響がない場合も含みます）
値)	準正常値	品質に軽微な問題があるか、または統計値を求める対象となる資料の一部が許容する範囲内で欠けている場合。
値]	資料不足値	統計値を求める対象となる資料が許容する資料数を満たさない場合。資料不足値には十分な信頼性がないため、ご利用に際しては十分留意願います。
－	現象なし	統計値を求める期間内に現象が発生しなかった場合。
×	資料なし（欠測）	測器の故障などで値が得られなかった場合。
空白	統計しない	統計値を求める期間に観測を行っていない場合。（気象官署）
//	資料なし（欠測）・ 統計しない	測器の故障などで値が得られない、または統計値を求める期間に観測を行っていない場合。（アメダス）

5月の山梨県の気象

◎概況

5月は高気圧に覆われ晴れた日が多くなりましたが、低気圧や湿った空気の影響で曇りや雨の日もありました。

月平均気温は、韮崎で平年より低く、山中で平年より高くなったほかは、平年並となりました。

月降水量は、大泉、乙女湖、大月、古関で平年より多くなったほかは、平年並となりました。月間日照時間は、大月、山中、南部で平年並となったほかは、平年より多くなりました。

上旬：平均気温は、勝沼、大月、山中、南部で平年より高くなったほかは、平年並となりました。

降水量は、大泉で平年よりかなり多く、甲府、勝沼で平年並となったほかは、平年より多くなりました。

日照時間は、切石で平年より多くなったほかは、平年よりかなり多くなりました。

中旬：平均気温は、山中で平年より高くなったほかは、平年並となりました。

降水量は、乙女湖、大月、古関、切石で平年より多くなったほかは、平年並となりました。

日照時間は、大月、河口湖、山中で平年より少なくなったほかは、平年並となりました。

下旬：平均気温は、韮崎で平年より低くなったほかは、平年並となりました。

降水量は、全ての地点で平年並となりました。

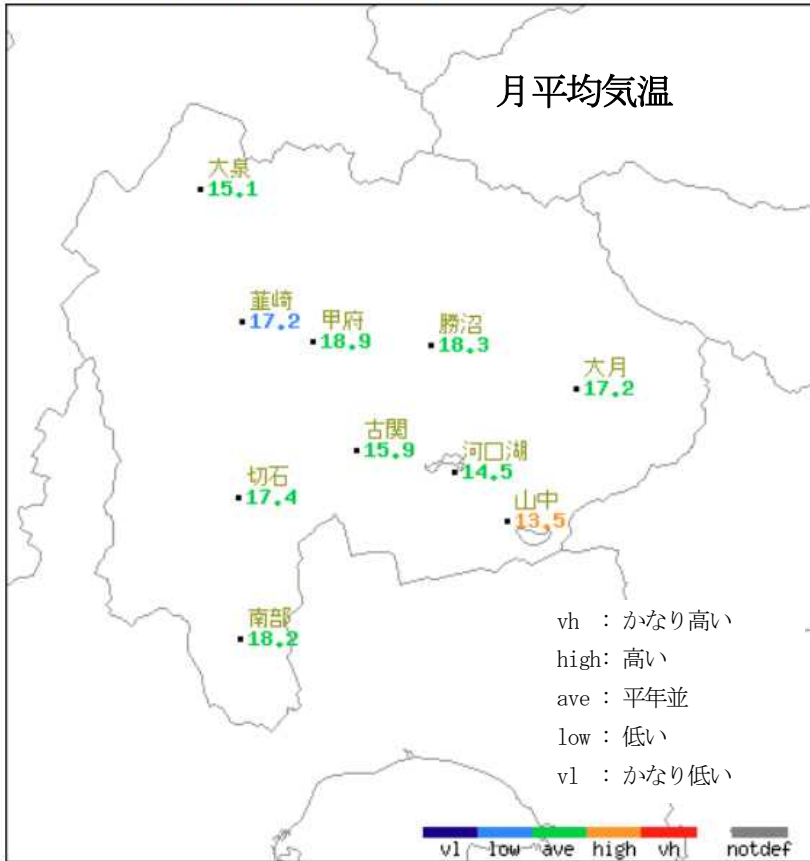
日照時間は、古関で平年並となったほかは、平年より少なくなりました。

平均気温・降水量・日照時間と平年との比較（5月）

官署	旬・月	平均気温(°C)			降水量(mm)			日照時間(h)		
		本年	平年差	階級区分	本年	平年比	階級区分	本年	平年比	階級区分
甲府	上	18.2	0.5	平年並	20.0	93%	平年並	95.3	142%	かなり多い
	中	18.6	0.0	平年並	32.0	116%	平年並	64.1	100%	平年並
	下	19.8	-0.2	平年並	21.0	58%	平年並	66.8	92%	少ない
	月	18.9	0.1	平年並	73.0	85%	平年並	226.2	111%	多い
河口湖	上	13.9	0.6	平年並	47.0	137%	多い	89.8	146%	かなり多い
	中	14.2	0.1	平年並	44.5	110%	平年並	51.3	90%	少ない
	下	15.2	-0.2	平年並	33.0	88%	平年並	55.2	88%	少ない
	月	14.5	0.2	平年並	124.5	101%	平年並	196.3	108%	多い

月平均気温・月降水量・月間日照時間分布図・表

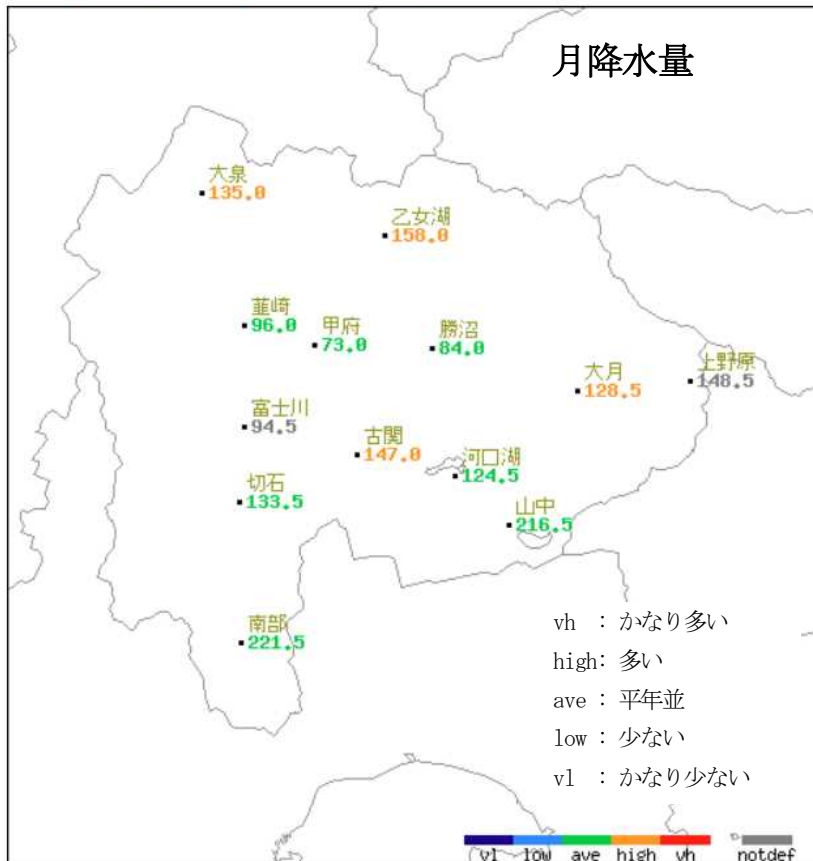
アメダス月別値 2023年5月 平均気温(°C)



地点名	実況値	平年値	平年差
大泉	15.1	14.8	+0.3
葦崎	17.2	17.5	-0.3
甲府	18.9	18.8	+0.1
勝沼	18.3	18.0	+0.3
大月	17.2	16.9	+0.3
古閑	15.9	16.0	-0.1
切石	17.4	17.7	-0.3
河口湖	14.5	14.3	+0.2
山中	13.5	12.8	+0.7
南部	18.2	18.2	0.0

記号	統計値区分
D	正常値
--	現象なし
D)	準正常値
D]	資料不足値
X	欠測
//	平年値なし

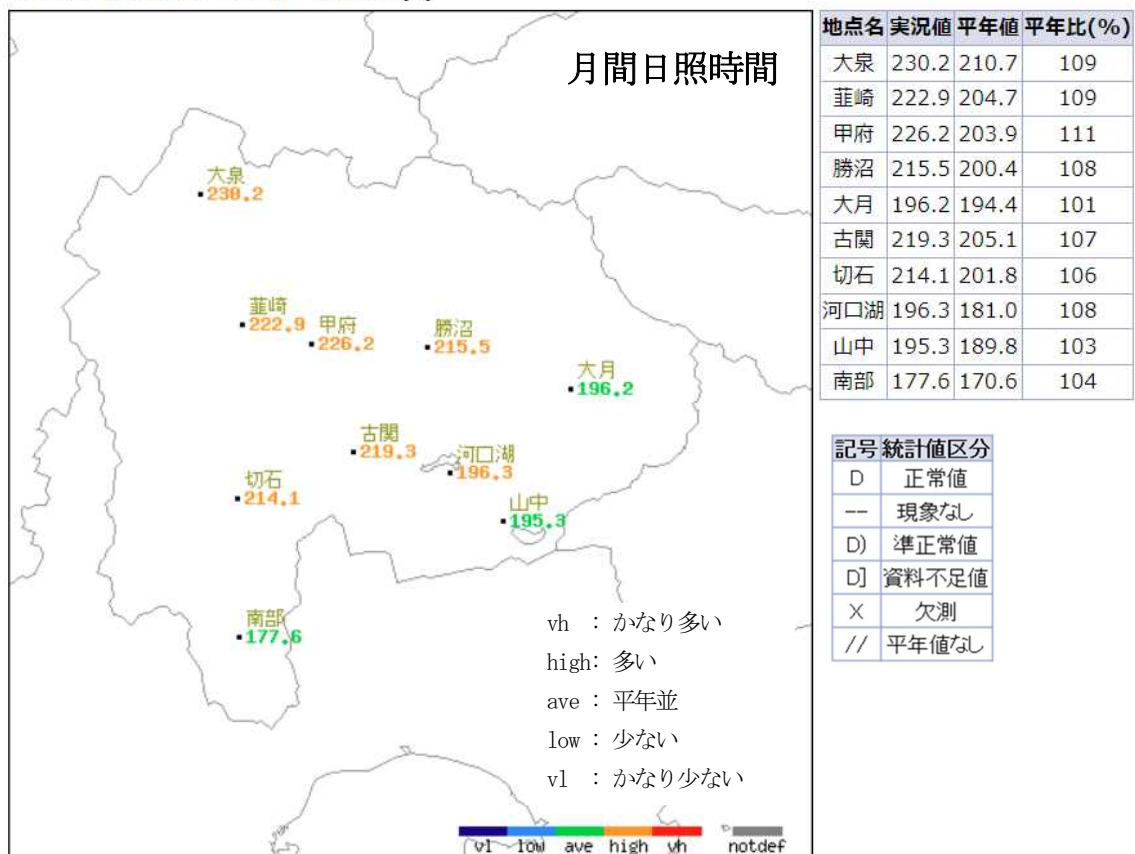
アメダス月別値 2023年5月 降水量(mm)



地点名	実況値	平年値	平年比(%)
大泉	135.0	96.5	140
乙女湖	158.0	118.3	134
葦崎	96.0	96.6	99
甲府	73.0	85.4	85
勝沼	84.0	84.3	100
大月	128.5	101.5	127
上野原	148.5	//	//
富士川	94.5	73.3	129
古閑	147.0	128.1	115
切石	133.5	134.7	99
河口湖	124.5	123.2	101
山中	216.5	188.0	115
南部	221.5	214.2	103

記号	統計値区分
D	正常値
--	現象なし
D)	準正常値
D]	資料不足値
X	欠測
//	平年値なし

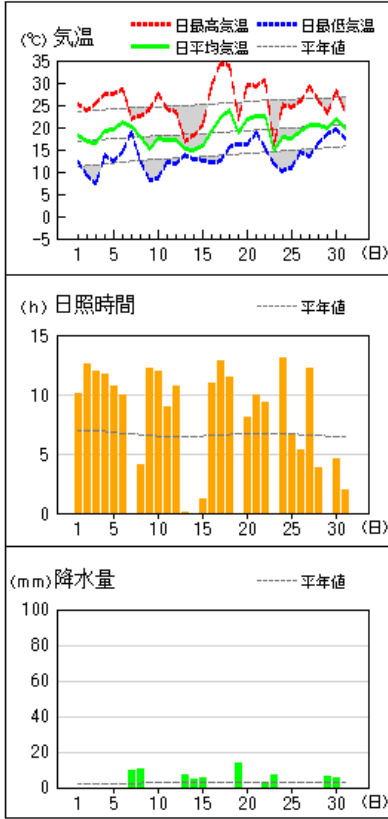
アメダス月別値 2023年5月 日照時間(h)



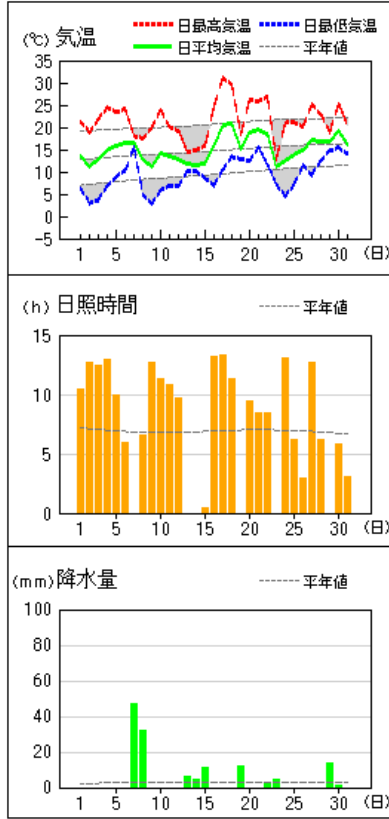
(注) 甲府・河口湖以外における観測地点の日照時間値は推計気象分布（日照時間）の推計値。平年値は推計値へ補正した値を使用しています。

アメダス 気象経過図：2023年05月01日-2023年05月31日

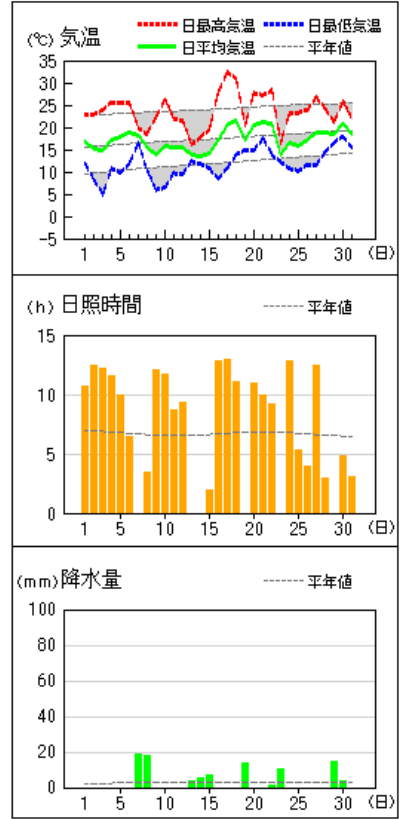
甲府



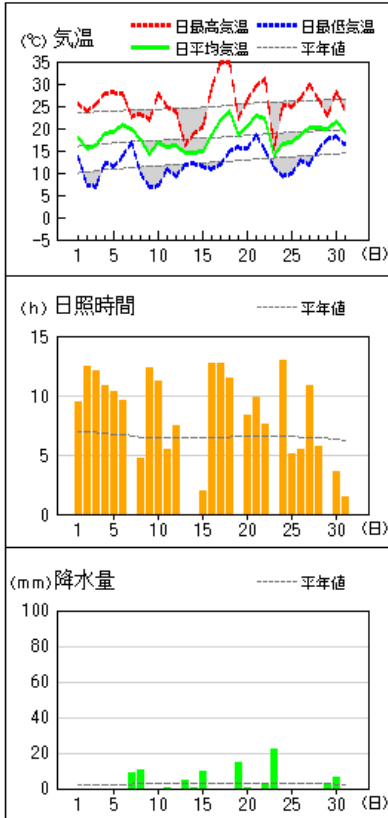
大泉



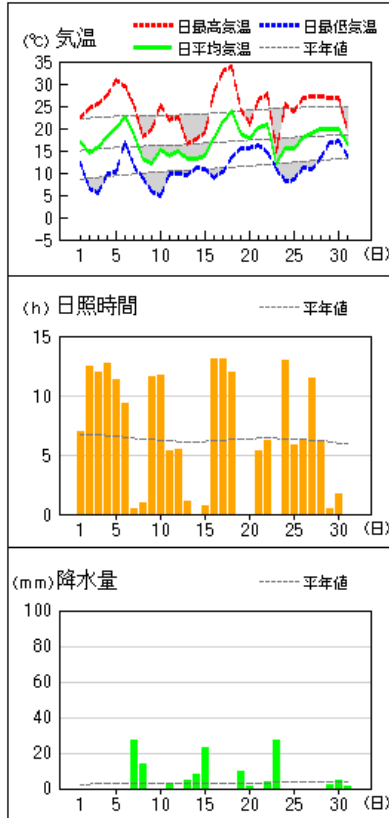
韮崎



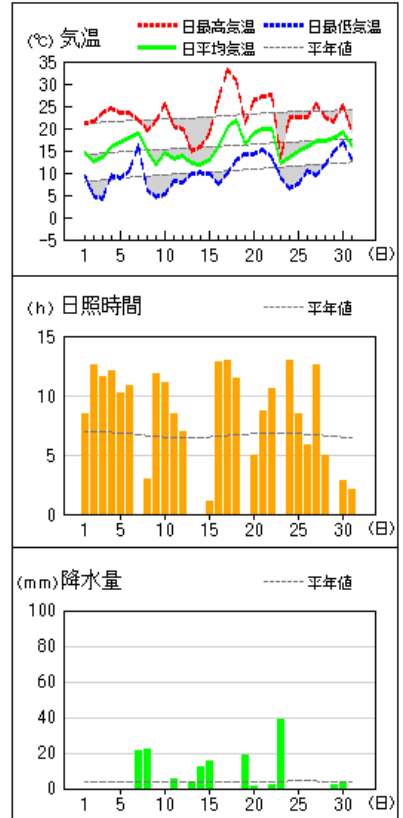
勝沼



大月



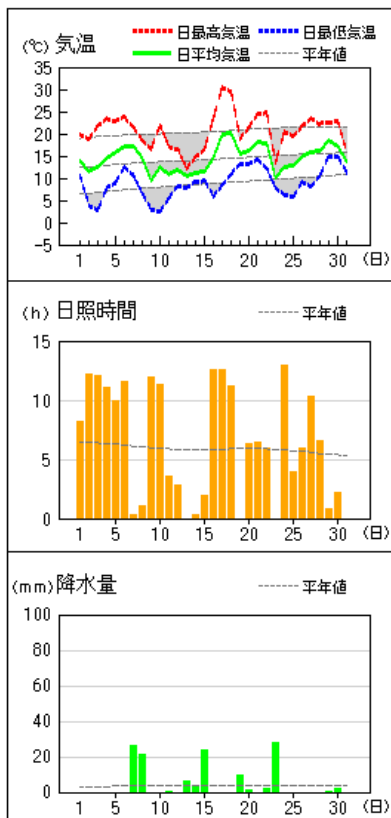
古閑



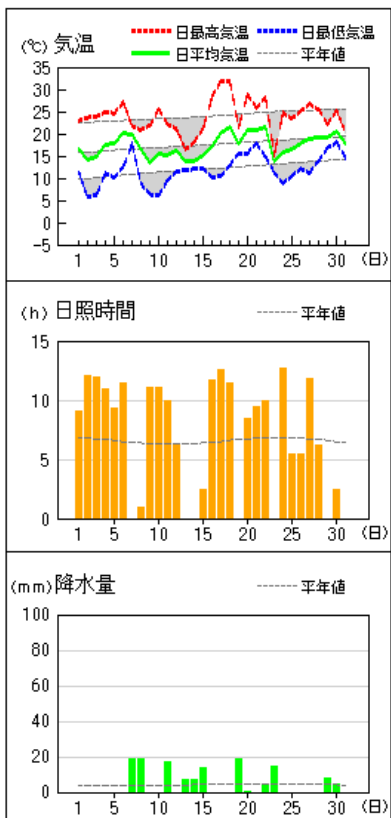
(注) 甲府・河口湖以外における観測地点の日照時間値は推計気象分布(日照時間)の推計値。年平均値は推計値へ補正した値を使用しています。

アメダス 気象経過図：2023年05月01日-2023年05月31日

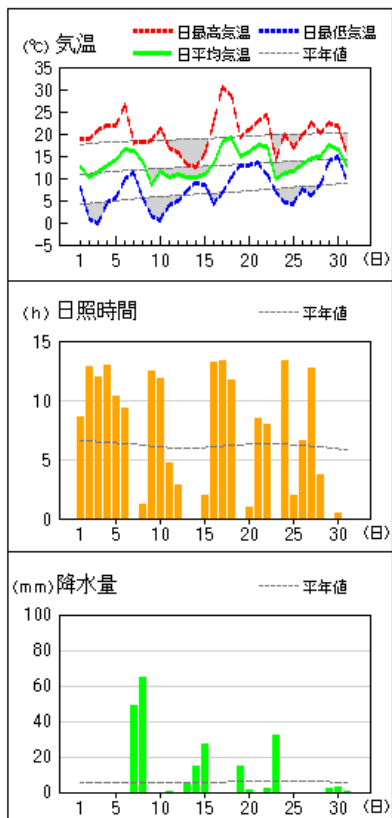
河口湖



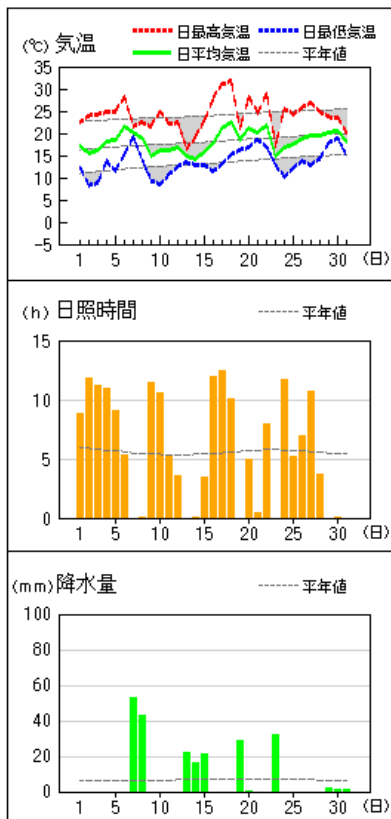
切石



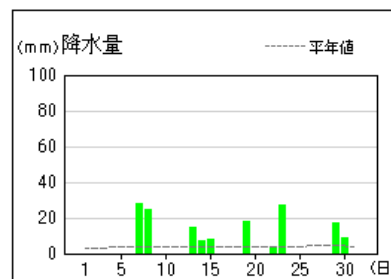
山中



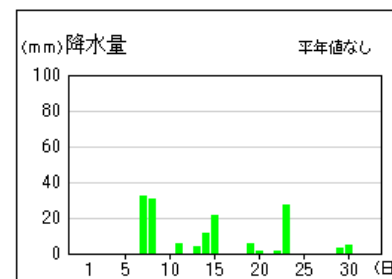
南部



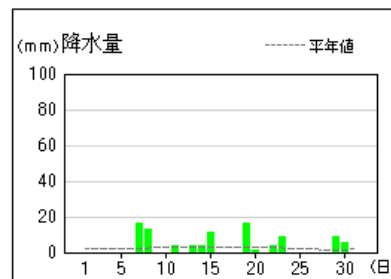
乙女湖



上野原



富士川



(注) 甲府・河口湖以外における観測地点の日照時間値は推計気象分布 (日照時間) の推計値。平年値は推計値へ補正した値を使用しています。

気 象 月 表

地点番号 47638		地点名 甲府 (山梨県)		気象官署名 甲府地方気象台											2023年5月												
日付	平均気圧		気温			平均蒸気圧		相対湿度		平均	日照	全天	降水量			最深	降雪	風速			天気概況		大気現象	日付			
	現地	海面	平均	最高	最低	平均	最小	10分	時間	日時	mm	最大		積雪	深さ	合計	平均	最大		最大瞬間							
	hPa	hPa	℃	℃	℃	hPa	%	%	h	MJ/m ²	mm	1時間	10分	cm	cm	m/s	m/s	風向	風向	風向	風向	層			夜		
06:00~18:00	18:00~06:00			層		夜		層		夜		層		夜		層		夜		層		夜					
1	977.5	1010.0	18.2	25.2	12.1	10.7	52	16	10.1	26.17	-	-	-	-	-	3.5	9.6	NNW	16.2	NNW	晴	晴時々曇		1			
2	987.5	1020.5	16.8	23.7	9.2	4.9	27	10	12.6	28.63	-	-	-	-	-	4.2	11.1	NNW	19.1	NNW	晴	晴後一時曇		2			
3	991.5	1024.7	16.5	25.6	7.4	10.1	54	18	11.9	26.92	-	-	-	-	-	2.2	7.2	SW	10.6	SSW	晴後一時曇	晴時々曇		3			
4	987.0	1019.6	19.1	27.4	13.7	13.5	63	25	11.7	27.70	-	-	-	-	-	2.6	8.0	SW	11.9	SW	晴	晴		4			
5	982.3	1014.7	19.5	27.5	12.5	14.2	64	40	10.7	25.62	-	-	-	-	-	2.2	6.2	SW	9.6	SSW	晴時々曇	曇		5			
6	976.6	1008.7	21.1	28.6	14.6	15.0	61	41	10.0	23.94	0.0	0.0	0.0	-	-	2.5	7.8	SW	13.5	SW	晴時々曇	雨時々曇		● =	6		
7	972.4	1004.5	20.2	21.9	18.9	21.1	89	69	0.0	5.50	9.5	2.5	0.5	-	-	1.4	3.3	NW	5.1	WSW	雨	雨		●	7		
8	970.9	1003.2	18.0	22.6	12.1	12.1	58	27	4.1	19.83	10.5	3.5	1.0	-	-	6.3	12.4	NNW	21.2	WNW	晴時々雨後曇	曇時々晴		●	8		
9	981.7	1014.7	15.3	23.8	8.1	8.1	49	24	12.2	27.98	-	-	-	-	-	2.1	7.4	SW	10.3	SSW	晴	晴			9		
10	981.1	1013.7	17.5	27.6	8.5	10.1	54	18	12.0	28.40	-	-	-	-	-	2.2	9.4	SSW	13.3	SW	晴後一時曇	曇時々晴			10		
11	984.2	1017.1	17.2	24.2	12.1	11.0	57	36	8.9	24.46	0.0	0.0	0.0	-	-	2.6	8.1	ESE	12.2	ESE	晴後曇一時雨、雷を伴う	曇一時雨後時々晴		● K	11		
12	986.7	1019.6	17.3	23.5	11.9	11.6	60	38	10.7	27.02	-	-	-	-	-	2.8	8.4	SW	12.1	SSW	晴	曇			12		
13	986.7	1019.9	15.3	16.8	13.9	14.8	85	72	0.1	6.43	7.5	2.5	1.5	-	-	1.3	3.4	WSW	5.1	SW	雨一時曇	曇時々雨		●	13		
14	982.8	1015.9	14.7	18.2	13.0	14.0	85	55	0.0	6.55	5.0	1.5	0.5	-	-	1.7	5.4	SSW	8.1	SW	曇後時々雨	雨		●	14		
15	978.3	1011.1	15.7	20.5	12.6	14.8	85	50	1.2	11.26	5.5	2.0	0.5	-	-	1.6	5.0	NW	7.6	WNW	雨後時々曇、雷を伴う	曇一時雨後曇、雷を伴う		● K	15		
16	979.1	1011.5	19.3	29.4	12.1	12.3	61	20	10.9	27.77	-	-	-	-	-	2.7	8.2	SW	13.8	SW	晴	晴			16		
17	981.7	1013.9	22.3	34.4	12.4	13.7	55	19	12.8	27.95	-	-	-	-	-	1.9	8.6	SW	12.4	SW	晴	晴		∞	17		
18	982.5	1014.5	23.7	34.0	15.5	15.8	58	18	11.4	27.08	-	-	-	-	-	2.2	7.1	SSE	12.4	SSE	晴後一時曇	曇			18		
19	978.3	1010.8	18.8	22.0	16.3	17.6	82	54	0.0	4.59	14.0	4.0	1.5	-	-	1.9	5.2	ESE	7.9	ESE	雨一時曇	雨時々曇		●	19		
20	974.8	1006.8	21.8	29.5	16.2	19.1	75	46	8.1	25.32	0.0	0.0	0.0	-	-	2.2	6.6	ESE	9.6	晴	晴時々曇	曇後一時雨		● =	20		
21	974.8	1006.6	22.5	29.3	18.7	19.5	73	44	10.0	26.71	0.0	0.0	0.0	-	-	3.0	8.6	SW	12.1	SW	晴時々曇	曇後時々晴		●	21		
22	971.3	1003.0	22.6	30.5	15.2	18.8	70	45	9.3	25.85	2.0	1.5	0.5	-	-	3.4	9.3	NW	14.2	NW	晴時々曇、雷を伴う	雨時々曇		● K ∞	22		
23	970.4	1003.1	14.7	16.1	11.8	15.2	91	80	0.0	3.88	7.0	1.5	0.5	-	-	2.1	4.8	NW	6.6	WNW	雨	晴一時雨		●	23		
24	977.9	1010.5	17.8	25.1	10.1	8.2	45	16	13.1	30.69	-	-	-	-	-	4.5	8.5	NNW	13.1	NNW	晴	晴後時々曇			24		
25	989.2	1022.1	17.4	24.5	11.0	12.1	61	40	6.6	21.04	-	-	-	-	-	2.3	7.5	SW	11.2	SW	曇時々晴	晴時々曇			25		
26	990.7	1023.5	19.3	25.8	14.4	12.8	60	26	5.3	19.97	-	-	-	-	-	2.2	6.8	SW	10.4	WSW	曇時々晴	曇後一時晴			26		
27	989.7	1022.2	20.6	29.2	13.6	14.3	61	36	12.2	28.12	-	-	-	-	-	2.8	9.1	SSW	12.1	SSW	晴時々曇	曇一時晴			27		
28	985.5	1017.9	20.4	26.0	16.4	16.4	69	45	3.8	16.52	0.0	0.0	0.0	-	-	2.2	6.5	SW	10.1	WSW	曇後一時雨	曇時々雨		●	28		
29	978.1	1010.3	20.0	23.1	18.4	20.9	89	76	0.0	8.42	6.5	1.5	0.5	-	-	1.1	2.2	W	3.3	SSW	雨	雨		●	29		
30	975.2	1007.1	22.0	28.3	19.4	20.4	79	50	4.6	19.36	5.5	4.0	1.0	-	-	2.4	8.7	SW	13.2	SSW	曇一時雨後時々晴	曇後一時雨		●	30		
31	978.1	1010.4	20.0	23.4	17.5	15.5	66	49	1.9	12.89	0.0	0.0	0.0	-	-	2.5	6.3	SW	8.8	E	曇一時雨後一時晴	曇		●	31		
上月	980.9	1013.4	18.2	25.4	11.7	12.0	57		95.3	24.1	20.0					-	2.9	9.4	6.0	4.2	3.0	1.9	月最大24時間降水量		最低海面気圧		
中旬	981.5	1014.1	18.6	25.3	13.6	14.5	70		64.1	18.9	32.0					-	2.1	11.3		4.2	2.4	mm		期間			
下旬	980.1	1012.4	19.8	25.6	15.1	15.8	69		66.8	19.4	21.0					-	2.6	7.7		4.2	2.6	20.0)		7日11時 ~8日7時	hPa	起日	
月	980.8	1013.3	18.9	25.4	13.5	14.1	66		226.2	20.7	73.0					-	2.5	6.5		4.0	4.0	起日		7	994.6	8	
平年	978.7	1011.1	18.8	25.3	13.7	13.1	62		7.2@	203.9	19.4	85.4				-	2.4	15.7		4.4	4.6	4.3	日照時間		h	日照率	52%

階級別	気温 °C								日降水量 mm					日最深積雪 cm					日最大風速 m/s		日平均曇量	日照	不照	大気現象			霧	現象	初	終	11/8			
	最高	平均	最低	最高	平均	最低	最高	最高	≥0.0	≥0.5	≥1.0	≥10	≥30	≥0	≥10	≥20	≥50	≥100	≥10	≥15	≥30			<1.5	≥8.5	日数						霧	霽	霽
	<0	<0	<0	≥25	≥25	≥25	≥30	≥35	≥0.0	≥0.5	≥1.0	≥10	≥30	≥0	≥10	≥20	≥50	≥100	≥10	≥15	≥30			<1.5	≥8.5							5	0)	0)
日数	0	0	0	17	0	0	3	0	16	10	10	2	0	0	0	0	0	0	0	2	0	0												
平年	0.0	0.0	0.0	17.4	0.2	0.0	3.0	0.0	16.1	8.9	7.8	2.7	0.5	0.0@	0.0	0.0	0.0	0.0	1.8	0.0	0.0	1.3@	14.0@		3.8	0.0	0.1@	1.6@				3/23		

気 象 月 表

地点番号 47640		地点名 河口湖 (山梨県)		気象官署名 甲府地方気象台		2023年5月																												
日付	平均気圧		気 温			平均	相対	平均	日照	全天	降 水 量			最深	降雪	風 速				天 気 概 況		大気現象	日付											
	現地	海面	平均	最高	最低	蒸気	湿度	曇量	時間	日射量	mm	最大		積雪	深さ	平均	最大		最大瞬間	昼	夜													
	hPa	hPa	℃	℃	℃	hPa	%	%	10分	h	MJ/m ²	mm	1時間	10分	cm	m/s	最大	最大瞬間	風向	風向	06:00~18:00			18:00~06:00										
1	912.9		13.8	20.0	10.5	10.8	68	33	8.2		-	-	-	-	-	2.6	6.4	W	10.6	W				1										
2	921.7		11.6	18.9	4.0	5.8	45	17	12.2		-	-	-	-	-	2.9	5.3	WNW	9.9	W				2										
3	925.4		12.4	21.7	2.8	9.3	68	21	12.1		-	-	-	-	-	2.6	6.0	WNW	11.0	W				3										
4	921.7		14.4	23.4	7.9	11.7	74	35	11.1		-	-	-	-	-	2.7	6.5	WNW	10.3	W			=	4										
5	917.3		15.8	22.7	9.0	11.5	66	28	10.0		-	-	-	-	-	3.8	8.5	WNW	14.8	WNW				5										
6	912.3		17.3	23.7	12.6	13.7	70	45	11.6		0.0	0.0	0.0	-	-	5.2	7.3	W	14.7	WNW			●	6										
7	909.2		17.2	21.4	10.7	17.5	89	72	0.3		26.0	5.0	2.0	-	-	3.0	4.9	WNW	10.5	WSW			●	7										
8	906.6		14.4	18.6	6.5	11.2	65	34	1.1		21.0	5.5	1.5	-	-	4.2	8.8	SW	19.3	WSW			●	8										
9	916.4		9.6	16.6	3.0	6.7	58	34	11.9		-	-	-	-	-	2.1	6.0	ESE	9.6	E				9										
10	916.1		12.6	21.9	2.4	8.3	62	24	11.3		-	-	-	-	-	2.1	5.6	SE	8.8	E				10										
11	919.2		10.9	17.2	5.5	10.3	80	51	3.6		0.5	0.5	0.5	-	-	1.9	5.0	SE	9.4	E			●	11										
12	921.4		11.7	16.4	8.3	10.8	80	53	2.8		0.0	0.0	0.0	-	-	1.8	5.7	SE	8.5	ESE			● =	12										
13	921.0		10.6	12.2	7.7	11.7	92	85	0.0		6.0	2.5	1.0	-	-	1.4	3.7	E	6.8	E			●	13										
14	917.2		11.1	14.8	9.2	11.8	90	68	0.3		3.0	1.5	0.5	-	-	2.3	6.2	ESE	10.5	ESE			●	14										
15	913.3		11.5	16.4	9.4	12.3	91	61	1.9		24.0	4.5	1.0	-	-	1.4	3.5	E	6.2	ESE			●	15										
16	914.6		14.5	23.6	5.9	10.1	67	26	12.6		-	-	-	-	-	2.1	5.0	WNW	9.4	WNW				16										
17	917.9		19.8	30.5	8.5	10.6	54	14	12.6		-	-	-	-	-	2.0	5.1	NW	9.6	NW				17										
18	919.1		20.3	29.6	11.0	11.8	54	18	11.2		-	-	-	-	-	3.2	7.0	WSW	12.1	WSW				18										
19	913.9		15.5	19.0	13.1	13.1	77	35	0.0		10.0	4.0	1.5	-	-	2.6	5.7	WSW	10.3	NE			● = ∞	19										
20	911.6		16.3	21.4	13.1	16.5	90	69	6.3		1.0	1.0	0.5	-	-	2.9	5.2	ESE	9.3	E			● =	20										
21	911.4		18.1	24.4	14.3	17.2	84	57	6.5		-	-	-	-	-	2.2	5.0	WNW	8.3	SE			=	21										
22	908.3		17.9	24.7	12.1	16.9	84	52	5.9		2.5	2.5	1.0	-	-	2.1	6.2	ESE	9.9	SE			● =	22										
23	906.0		10.1	13.5	7.7	12.1	98	92	0.0		28.0	6.5	2.0	-	-	2.2	4.8	ESE	8.6	ESE			●	23										
24	913.1		12.6	20.4	6.3	8.9	65	28	13.0		-	-	-	-	-	2.6	5.8	NW	9.9	WNW				24										
25	923.8		12.7	19.4	5.7	11.4	79	53	3.9		-	-	-	-	-	2.2	5.8	ESE	8.5	SE			=	25										
26	925.6		14.7	21.8	9.2	10.3	65	22	6.0		-	-	-	-	-	2.0	5.3	ESE	9.7	SE				26										
27	924.8		15.7	23.4	8.2	12.8	74	40	10.3		-	-	-	-	-	2.1	5.3	SE	8.7	SSE			=	27										
28	920.7		16.1	22.3	10.6	13.8	77	39	6.6		0.0	0.0	0.0	-	-	2.6	6.6	WNW	11.2	NW			●	28										
29	913.6		18.4	22.5	15.0	18.4	86	73	0.8		0.5	0.5	0.5	-	-	2.5	5.9	NW	11.4	WNW			●	29										
30	911.9		17.2	22.9	14.9	17.4	89	65	2.2		2.0	1.0	0.5	-	-	1.9	4.8	WNW	9.2	WNW			● =	30										
31	914.3		14.0	16.0	11.1	12.8	80	61	0.0		0.0	0.0	0.0	-	-	2.4	4.6	ESE	7.5	E			● =	31										
上旬	916.0		13.9	20.9	6.9	10.7	67		89.8		47.0					3.1	10.1	5.4	4.2	2.7	1.6	月最大24時間降水量		最低海面気圧										
中旬	916.9		14.2	20.1	9.2	11.9	78		51.3		44.5					2.2	15.9			1.9	mm		期間											
下旬	915.8		15.2	21.0	10.5	13.8	80		55.2		33.0					2.3	11.2	(北) (西) 風向別頻度% (東)		5.9	47.0)		7日11時 ~8日7時	hPa	起日									
月	916.2		14.5	20.7	8.9	12.2	75		196.3		124.5					2.5	4.3	(南) (0.1)		12.2	起日	7												
平均	914.3		14.3	20.6	8.9	11.6	73		7.4@181.0		123.2					2.1	3.0	3.2	2.7	4.6	11.0	日照時間	h	日照率	45%									
階級別	気 温 °C								日降水量 mm					日最深積雪 cm					日最大風速 m/s					日平均曇量		大気現象			現象		平均			
	最高	平均	最低	最高	平均	最低	最高	最高	≥0.0	≥0.5	≥1.0	≥10	≥30	≥0	≥10	≥20	≥50	≥100	≥10	≥15	≥30	<1.5	≥8.5	日照	不照	霜	霧	雷	霜	初	終	11/3@	4/8@	
日数	0	0	0	2	0	0	1	0	16	12	10	5	0	0	0	0	0	0	0	0	0	0	0	0	4	0	0	0	0	0	0	0	11/29	4/8
平均	0.0	0.0	0.2	3.8	0.0	0.0	0.2	0.0	17.1	10.8	9.4	3.9	0.9	0.0@	0.0	0.0	0.0	0.0	0.1	0.0	0.0	0.0	2.3@	16.8@	4.3	0.0	2.1	0.6@	0	0	0	0	4/8	

地域気象観測月報(集計値)

山梨県(49) 2023年5月
1/1頁

観測所名		大泉	韮崎	甲府	勝沼	大月	古関	切石	河口湖	山中	南部	
気	平均	15.1	17.2	18.9	18.3	17.2	15.9	17.4	14.5	13.5	18.2	
	平年差	0.3	-0.3	0.1	0.3	0.3	-0.1	-0.3	0.2	0.7	0.0	
	最高	31.1	32.5	34.4	34.9	33.7	33.1	32.0	30.5	30.6	31.7	
	起日	17	17	17	18	18	17	18	17	17	18	
	最低	2.9	5.0	7.4	6.8	4.7	4.3	5.7	2.4	-0.3	8.3	
	起日	2	3	3	9	10	3	2	10	3	2	
	最高平均	21.6	23.6	25.4	25.5	24.5	22.7	23.9	20.7	20.0	24.1	
	最高平年差	0.8	-0.5	0.1	0.5	0.9	-0.1	-0.2	0.1	0.9	0.0	
	最低平均	9.4	11.8	13.5	12.5	11.2	10.1	11.9	8.9	7.3	13.5	
	最低平年差	-0.1	-0.3	-0.2	0.0	0.1	-0.3	-0.3	0.0	0.6	0.1	
	積算気温	468	535	586	568	533	493	541	439	411	565	
	温	平均0°C未満日数	0	0	0	0	0	0	0	0	0	0
		平均25°C以上日数	0	0	0	0	0	0	0	0	0	0
		最高0°C未満日数	0	0	0	0	0	0	0	0	0	0
最高25°C以上日数		7	12	17	18	17	9	13	2	3	11	
最高30°C以上日数		1	2	3	4	3	2	2	1	1	2	
最高35°C以上日数		0	0	0	0	0	0	0	0	0	0	
最低0°C未満日数		0	0	0	0	0	0	0	0	1	0	
最低25°C以上日数		0	0	0	0	0	0	0	0	0	0	
日照	月計	230.2	222.9	226.2	215.5	196.2	219.3	214.1	196.3	195.3	177.6	
	平年比	109	109	111	108	101	107	106	108	103	104	
	0.1時間未満日数	6	6	5	6	5	6	7	4	7	6	
風向・風速	平均風速	1.7	2.1	2.5	1.5	1.5	1.7	2.3	2.5	1.2	1.8	
	最大風速	7.4	12.7	12.4	8.6	6.5	6.8	9.7	8.8	7.0	7.5	
	最大風速風向	W	NW	NNW	ESE	S	ENE	SSW	SW	SE	SE	
	起日	24	8	8	20	5	6	5	8	7	8	
	最大瞬間風速	14.6	22.5	21.2	14.6	11.6	15.6	17.3	19.3	13.0	17.9	
	最大瞬間風速風向	W	NW	WNW	SE	SW	NE	S	WSW	ESE	ESE	
	起日	24	8	8	20	6	6	5	8	7	8	
	最多風向	SE	ESE)	SW	ESE	NE	SE)	SSW)	WNW)	SE	SE	
	10m/s以上日数	0	1	2	0	0	0	0	0	0	0	
	15m/s以上日数	0	0	0	0	0	0	0	0	0	0	
20m/s以上日数	0	0	0	0	0	0	0	0	0	0		
30m/s以上日数	0	0	0	0	0	0	0	0	0	0		
降水量	月計	135.0	96.0	73.0	84.0	128.5	147.0	133.5	124.5	216.5	221.5	
	平年比	140	99	85	100	127	115	99	101	115	103	
	最大日降水量	47.0	18.5	14.0	22.0	27.0	38.5	19.0	28.0	65.0	53.0	
	起日	7	7	19	23	23	23	19	23	8	7	
	最大1時間降水量	9.5	5.5	4.0	7.5	8.5	15.5	10.0	6.5	16.0	12.0	
	起日 時分	8 06:12	8 05:36	30 01:57	23 01:39	7 22:50	23 01:35	11 20:01	23 01:46	8 03:06	8 02:49	
	最大10分間降水量	3.0	1.5	1.5	2.5	3.0	4.5	3.0	2.0	4.0	4.0	
	起日 時分	15 18:05	19 17:20	19 17:28	23 01:27	22 23:52	23 01:07	11 19:55	23 01:42	8 02:16	8 01:56	
	1mm以上日数	10	10	10	9	13	12	11	10	11	10	
	10mm以上日数	5	5	2	3	5	6	6	5	6	7	
	30mm以上日数	2	0	0	0	0	1	0	0	3	3	
	50mm以上日数	0	0	0	0	0	0	0	0	1	1	
70mm以上日数	0	0	0	0	0	0	0	0	0	0		
100mm以上日数	0	0	0	0	0	0	0	0	0	0		

(注) 甲府・河口湖以外における観測地点の日照時間値は推計気象分布(日照時間)の推計値。平年値は推計値へ補正した値を使用しています。

地域気象観測気温月報

山梨県(49) 2023年5月
単位:℃ 1/2頁

観測所名 日付	大泉			斐崎			甲府			勝沼			大月			古閑			切石		
	平均	最高	最低	平均	最高	最低	平均	最高	最低	平均	最高	最低	平均	最高	最低	平均	最高	最低	平均	最高	最低
1	13.6	21.3	6.3	16.7	22.9	11.7	18.2	25.2	12.1	18.0	25.5	13.4	16.8	22.4	12.1	14.5	21.2	9.2	16.4	22.8	11.3
2	11.1	19.0	2.9	15.2	22.7	8.2	16.8	23.7	9.2	15.6	23.9	7.3	14.6	24.6	6.4	12.5	21.5	4.7	14.3	23.6	5.7
3	12.7	22.0	3.6	14.8	23.9	5.0	16.5	25.6	7.4	16.1	25.5	7.0	16.0	25.5	5.5	13.6	23.5	4.3	15.0	23.9	6.2
4	15.0	24.4	6.9	17.1	25.6	10.9	19.1	27.4	13.7	18.8	27.9	12.3	18.3	27.5	9.7	15.8	24.6	9.5	17.6	25.0	11.3
5	15.7	23.4	8.9	17.7	25.6	10.0	19.5	27.5	12.5	19.1	28.1	11.6	20.1	30.9	10.3	17.0	23.4	8.8	17.9	24.6	10.3
6	16.6	24.2	10.3	18.8	25.5	12.0	21.1	28.6	14.6	20.7	27.8	13.7	22.6	29.4	16.9	18.0	23.4	10.6	20.2	27.2	12.4
7	16.6	18.3	15.4	18.3	20.0	16.5	20.2	21.9	18.9	19.9	22.6	16.9	18.4	25.2	11.5	18.8	21.9	16.1	19.8	21.7	17.8
8	12.7	17.4	4.9	15.5	18.5	10.2	18.0	22.6	12.1	17.4	23.3	9.9	13.2	18.1	8.8	14.9	19.6	6.3	16.6	20.7	8.7
9	11.3	20.0	3.0	13.8	22.3	5.9	15.3	23.8	8.1	14.1	22.0	6.8	12.3	19.7	6.0	12.0	21.7	4.4	13.4	21.7	6.4
10	14.1	23.7	5.7	15.8	26.3	6.5	17.5	27.6	8.5	16.9	27.8	7.1	15.2	25.3	4.7	14.6	25.4	5.3	15.5	25.6	6.1
11	13.4	20.1	7.0	15.5	21.9	9.7	17.2	24.2	12.1	15.7	24.9	10.8	13.8	21.8	9.7	13.3	20.4	8.2	15.3	22.2	9.4
12	12.8	19.3	6.8	15.6	21.4	9.5	17.3	23.5	11.9	16.3	23.8	9.2	14.7	22.6	9.8	13.8	20.0	7.8	16.1	21.1	11.5
13	11.7	14.5	10.2	13.9	16.1	12.5	15.3	16.8	13.9	14.5	16.2	11.9	13.3	16.5	9.6	12.3	14.7	9.8	14.0	16.4	11.8
14	11.5	15.0	10.2	13.5	17.8	11.7	14.7	18.2	13.0	14.4	18.7	12.1	13.2	17.6	11.2	12.0	15.9	10.1	13.7	18.1	12.1
15	11.7	15.9	8.6	14.2	19.6	10.7	15.7	20.5	12.6	14.9	20.3	11.6	14.0	19.2	10.7	13.0	18.8	9.8	15.1	21.1	12.2
16	15.7	24.9	6.9	17.1	27.9	8.5	19.3	29.4	12.1	18.5	29.3	10.8	17.7	28.3	9.0	15.9	26.5	7.5	17.1	28.2	10.1
17	20.6	31.1	10.4	20.5	32.5	11.0	22.3	34.4	12.4	22.0	34.8	11.9	21.4	32.8	10.3	20.2	33.1	10.0	20.1	31.9	10.5
18	21.0	29.5	13.5	21.6	31.0	13.8	23.7	34.0	15.5	23.9	34.9	14.9	23.8	33.7	13.4	21.7	30.9	12.7	21.6	32.0	13.0
19	15.2	18.4	12.8	17.2	20.5	14.9	18.8	22.0	16.3	18.6	22.2	15.7	18.7	24.2	15.5	16.5	21.2	14.2	17.8	21.5	15.6
20	18.7	26.1	12.6	20.6	27.9	14.9	21.8	29.5	16.2	20.4	26.4	15.6	18.0	21.0	15.4	19.0	26.4	14.1	20.7	28.8	15.6
21	19.4	25.8	15.6	21.3	27.2	17.5	22.5	29.3	18.7	22.8	29.6	18.5	20.1	26.5	16.3	20.0	27.1	15.3	20.8	25.7	18.0
22	18.5	26.7	11.5	20.8	28.4	13.8	22.6	30.5	15.2	22.3	31.2	15.0	20.8	27.7	14.6	19.8	27.6	13.4	21.5	28.3	14.9
23	11.2	13.0	7.2	14.0	16.5	12.2	14.7	16.1	11.8	13.9	15.6	11.1	12.3	14.9	10.9	12.2	13.6	9.0	14.0	15.2	11.1
24	12.5	21.0	4.6	16.4	23.3	10.9	17.8	25.1	10.1	16.5	25.3	9.2	15.6	25.4	8.2	13.5	22.5	6.5	15.8	24.7	8.9
25	13.8	21.1	7.1	15.7	23.2	10.1	17.4	24.5	11.0	16.9	25.0	9.8	15.6	23.7	8.4	14.8	22.6	7.6	16.6	23.4	10.5
26	15.0	20.1	11.4	17.1	24.0	11.6	19.3	25.8	14.4	18.6	26.7	12.8	17.8	26.8	11.3	15.8	22.5	10.5	17.8	25.1	12.1
27	17.3	25.3	9.3	18.9	26.9	11.5	20.6	29.2	13.6	20.1	30.0	11.9	18.7	27.2	10.7	17.2	25.6	9.5	19.0	26.7	11.3
28	16.9	22.7	12.6	19.0	24.2	14.6	20.4	26.0	16.4	20.1	26.4	15.3	20.0	27.3	13.4	17.3	22.6	12.0	19.3	25.4	14.0
29	16.9	19.0	14.8	18.6	21.2	16.6	20.0	23.1	18.4	19.8	22.7	17.6	19.7	26.7	16.7	17.7	21.5	14.9	19.1	22.3	16.8
30	19.1	25.3	15.4	20.9	25.9	17.9	22.0	28.3	19.4	21.6	28.2	18.1	20.0	26.8	17.1	19.1	25.1	16.8	20.5	25.2	18.1
31	16.1	20.5	14.2	18.4	21.7	15.5	20.0	23.4	17.5	19.3	23.9	16.4	16.6	19.2	13.9	16.3	19.3	13.1	18.0	20.3	14.5
月極値		31.1	2.9		32.5	5.0		34.4	7.4		34.9	6.8		33.7	4.7		33.1	4.3		32.0	5.7
起日		17	2		17	3		17	3		18	9		18	10		17	3		18	2
上旬平均	13.9	21.4	6.8	16.4	23.3	9.7	18.2	25.4	11.7	17.7	25.4	10.6	16.8	24.9	9.2	15.2	22.6	7.9	16.7	23.7	9.6
中旬平均	15.2	21.5	9.9	17.0	23.7	11.7	18.6	25.3	13.6	17.9	25.2	12.5	16.9	23.8	11.5	15.8	22.8	10.4	17.2	24.1	12.2
下旬平均	16.1	21.9	11.2	18.3	23.9	13.8	19.8	25.6	15.1	19.3	25.9	14.2	17.9	24.7	12.9	16.7	22.7	11.7	18.4	23.8	13.7
月平均	15.1	21.6	9.4	17.2	23.6	11.8	18.9	25.4	13.5	18.3	25.5	12.5	17.2	24.5	11.2	15.9	22.7	10.1	17.4	23.9	11.9
0℃未満日数	0	0	0	0	0	0	0	0	0	0	0	0	0	0	0	0	0	0	0	0	0
25℃以上日数	0	7	0	0	12	0	0	17	0	0	18	0	0	17	0	0	9	0	0	13	0
30℃以上日数		1			2			3			4			3			2			2	
35℃以上日数		0			0			0			0			0			0			0	
積算気温	468			535			586			568			533			493			541		

地域気象観測気温月報

山梨県(49) 2023年5月
単位:℃ 2/2頁

観測所名 日付	河口湖			山中			南部		
	平均	最高	最低	平均	最高	最低	平均	最高	最低
1	13.8	20.0	10.5	12.6	19.0	7.7	17.1	22.5	12.2
2	11.6	18.9	4.0	10.1	18.7	0.9	15.5	24.0	8.3
3	12.4	21.7	2.8	11.4	20.8	-0.3	16.3	24.1	8.8
4	14.4	23.4	7.9	13.0	21.8	4.4	18.3	24.9	13.7
5	15.8	22.7	9.0	14.1	21.7	5.5	18.4	25.0	11.6
6	17.3	23.7	12.6	16.6	26.5	9.7	21.4	28.1	15.3
7	17.2	21.4	10.7	16.3	18.0	11.2	20.2	21.6	19.1
8	14.4	18.6	6.5	13.9	18.1	5.5	18.9	22.5	13.9
9	9.6	16.6	3.0	8.6	18.4	1.5	14.8	21.6	9.3
10	12.6	21.9	2.4	11.6	21.3	0.6	16.3	25.0	8.5
11	10.9	17.2	5.5	10.2	16.8	4.0	16.3	22.1	10.7
12	11.7	16.4	8.3	10.8	15.8	4.8	17.0	22.4	12.4
13	10.6	12.2	7.7	10.2	13.1	7.3	14.7	16.6	13.5
14	11.1	14.8	9.2	10.3	12.6	8.9	14.2	19.2	12.9
15	11.5	16.4	9.4	10.8	15.5	8.5	15.9	22.7	12.9
16	14.5	23.6)	5.9)	13.2	22.6	4.3	18.0	28.0	11.4
17	19.8	30.5	8.5	18.3	30.6	6.8	21.1	31.1	13.1
18	20.3	29.6	11.0	19.3	28.6	10.3	22.5	31.7	15.3
19	15.5	19.0	13.1	15.0	19.2	12.9	18.5	21.1	16.2
20	16.3	21.4	13.1	15.9	21.0	13.0	21.3	28.3	16.9
21	18.1	24.4	14.3	17.4	22.8	13.4	20.3	24.4	18.6
22	17.9	24.7	12.1	17.3	24.1	10.8	22.0	28.9	17.0
23	10.1	13.5	7.7	10.0	14.1	6.9	14.9	17.2	12.9
24	12.6	20.4	6.3	11.3	20.0	4.4	16.9	25.5	10.1
25	12.7	19.4	5.7	11.5	17.0	4.3	17.6	24.3	12.2
26	14.7	21.8	9.2	13.2	19.7	7.5	18.9	25.7	13.8
27	15.7	23.4	8.2	14.5	22.5	6.1	19.6	27.0	13.0
28	16.1	22.3	10.6	14.9	20.2	8.5	19.6	24.9	14.3
29	18.4	22.5	15.0	17.4	22.6	13.8	20.2	23.7	17.9
30	17.2	22.9	14.9	16.6	21.7	14.7	20.4	23.5	18.9
31	14.0	16.0	11.1	12.8	15.3	9.4	18.3	20.2	14.7
月極値		30.5	2.4		30.6	-0.3		31.7	8.3
起日		17	10		17	3		18	2
上旬平均	13.9	20.9	6.9	12.8	20.4	4.7	17.7	23.9	12.1
中旬平均	14.2	20.1	9.2	13.4	19.6	8.1	18.0	24.3	13.5
下旬平均	15.2	21.0	10.5	14.3	20.0	9.1	19.0	24.1	14.9
月平均	14.5	20.7	8.9	13.5	20.0	7.3	18.2	24.1	13.5
0℃未満日数	0	0	0	0	0	1	0	0	0
25℃以上日数	0	2	0	0	3	0	0	11	0
30℃以上日数		1			1			2	
35℃以上日数		0			0			0	
積算気温	439			411			565		

地域気象観測風向・風速月報

山梨県(49) 2023年5月

単位:(m/s) 1/2頁

観測所名	大泉						韮崎						甲府						勝沼						大月						
	平均	最大	最大風向	最大瞬間	最大瞬間風向	最多	平均	最大	最大風向	最大瞬間	最大瞬間風向	最多	平均	最大	最大風向	最大瞬間	最大瞬間風向	最多	平均	最大	最大風向	最大瞬間	最大瞬間風向	最多	平均	最大	最大風向	最大瞬間	最大瞬間風向	最多	
1	2.8	6.6	NNW	12.0	NW	NW	3.1	8.5	NW	13.7	NW	NNW	3.5	9.6	NNW	16.2	NNW	NNW	1.3	4.6	ESE	7.9	E	WNW	1.8	3.9	NE	8.2	NE	NE	
2	2.4	6.8	WNW	11.7	WNW	N	4.2	8.6	NW	13.1	NW	NNW	4.2	11.1	NNW	19.1	NNW	NW	1.9	5.8	ESE	9.7	ESE	WSW	1.7	4.6	SW	9.2	SW	S	
3	1.7	3.4	SSE	6.0	SSE	N	1.7	4.2	ESE	7.6	SE	ESE	2.2	7.2	SW	10.6	SSW	WNW	1.1	3.2	W	5.5	SE	SE	1.7	4.3	NE	8.5	NE	NE	
4	1.7	3.8	SSE	6.6	SSE	N	1.8	4.1	ESE	7.4	SE	ESE	2.6	8.0	SW	11.9	SW	SW	1.3	4.1	W	7.2	W	W	1.5	4.3	NE	8.6	NE	NE	
5	1.6	4.3	SSE	8.0	SE	N	1.6	4.9	ESE	9.6	ESE	ESE	2.2	6.2	SW	9.6	SSW	SSW	1.2	3.4	W	6.2	W	W	1.9	6.5	S	10.9	SSE	S	
6	1.7	4.9	SE	9.3	S	S	1.7	5.7	ESE	9.1	SE	NW	2.5	7.8	SW	13.5	SW	SW	1.3	3.9	SW	9.1	SSW	SE	3.3	6.2	SW	11.6	SW	SW	
7	1.2	4.1	SE	9.3	ESE	SE	2.1	5.4	ESE	8.3	ESE	SE	1.4	3.3	NW	5.1	WSW	W	1.1	7.0	ESE	12.1	ESE	W	1.9	4.3	NE	8.6	NE	NE	
8	2.3	4.8	NE	12.4	W	NE	7.1	12.7	NW	22.5	NW	NW	6.3	12.4	NNW	21.2	WNW	NW	2.1	6.3	WNW	13.2	S	SSW	1.9	3.5	NE	7.3	NNW	NE	
9	1.8	3.6	SE	6.6	SSE	N	2.0	7.2	NW	11.8	NNW	ESE	2.1	7.4	SW	10.3	SSW	SSW	2.7	7.5	ESE	12.5	ESE	ESE	1.4	3.4	NE	7.8	NE	NE	
10	1.6	4.7	SSE	8.8	SE	NE	1.7	5.7	NW	8.9	NW	ESE	2.2	9.4	SSW	13.3	SW	SW	1.6	6.1	SE	11.0	SE	SE	1.7	4.5	NE	8.5	ENE	NE	
11	1.7	3.7	SE	9.0	E	N	2.0	6.4	ESE	9.5	SE	SE	2.6	8.1	ESE	12.2	ESE	SSW	1.9	7.9	ESE	13.4	ESE	ESE	1.5	4.2	ENE	8.4	NE	S	
12	2.0	5.1	SE	9.3	SE	SE	2.0	4.2	ESE	8.8	SE	ESE	2.8	8.4	SW	12.1	SSW	SSW	1.4	4.4	ESE	7.4	SE	ESE	1.3	3.5	NE	7.5	NE	NE	
13	1.7	4.1	E	7.1	ESE	SE	1.6	3.9	ESE	7.0	ESE	ESE	1.3	3.4	WSW	5.1	SW	WNW	0.7	2.7	SE	4.7	SE	ESE	0.9	2.3	ENE	4.2	ENE	N	
14	2.4	4.2	E	8.0	SSE	ESE	1.9	5.9	SE	9.4	ESE	ESE	1.7	5.4	SSW	8.1	SW	SSW	0.8	4.2	ESE	7.3	SE	ESE	0.8	2.8	SW	4.7	SW	NNE	
15	1.3	3.1	E	5.9	ESE	ESE	1.3	4.6	NW	7.6	WNW	ESE	1.6	5.0	NW	7.6	WNW	SW	0.9	4.0	ESE	6.8	ESE	ESE	0.8	2.5	NE	5.3	NE	NNE	
16	2.1	6.7	WSW	12.3	WNW	N	1.8	6.4	NW	10.2	NW	NW	2.7	8.2	SW	13.8	SW	WNW	1.2	3.5	SE	7.0	ESE	SE	1.4	3.4	NE	6.5	ENE	S	
17	1.8	5.1	WNW	9.8	W	N	1.3	2.9	ESE	5.7	ESE	ESE	1.9	8.6	SW	12.4	SW	W	0.9	3.3	SE	6.5	SE	WNW	1.7	4.5	NE	7.4	ENE	SSW	
18	2.0	6.6	SE	11.7	SSE	SE	2.0	5.0	ESE	10.5	SE	ESE	2.2	7.1	SSE	12.4	SSE	W	1.2	4.0	SSW	9.0	S	ESE	1.9	4.1	SSW	8.8	WSW	SSW	
19	1.3	4.4	SSE	8.8	E	SE	1.6	6.8	ESE	10.1	ESE	SE	1.9	5.2	ESE	7.9	ESE	WNW	0.8	3.1	NW	7.9	NW	WSW	1.1	4.7	S	9.8	SSW	NNW	
20	1.6	3.9	SE	6.7	SSE	S	1.6	5.3	ESE	8.2	ESE	SE	2.2	6.6	ESE	9.6	E	W	3.1	8.6	ESE	14.6	SE	ESE	1.1	3.3	NE	6.5	NE	NE	
21	1.6	3.7	SSE	6.9	S	SSE	1.6	3.9	ESE	8.0	ESE	ESE	3.0	8.6	SW	12.1	SW	SW	1.6	4.1	ESE	6.8	SE	SW	1.5	3.9	NE	7.8	ENE	NE	
22	2.0	4.3	S	8.5	NNE	SSE	3.1	8.1	NW	11.9	NW	ESE	3.4	9.3	NW	14.2	NW	SW	1.6	5.6	ESE	10.7	ESE	ESE	1.8	4.4	NE	9.5	NE	NE	
23	1.2	3.2	WNW	5.3	WNW	W	2.6	5.5	NW	8.5	NNW	NW	2.1	4.8	NW	6.6	WNW	WNW	1.4	4.5	ESE	8.4	SE	ESE	1.4	3.4	NE	7.6	ENE	NE	
24	2.0	7.4	W	14.6	W	NE	4.8	8.9	NW	13.6	NW	NW	4.5	8.5	NNW	13.1	NNW	NW	1.7	6.1	ESE	10.6	ESE	ESE	1.9	4.4	NE	8.9	SW	NE	
25	1.7	4.1	SE	8.5	SSE	SE	1.8	3.7	ESE	7.7	E	ESE	2.3	7.5	SW	11.2	SW	SSW	1.3	3.8	SE	7.4	E	SE	1.4	4.4	NE	8.4	NE	S	
26	1.3	3.5	SE	6.7	SSE	ESE	1.3	4.0	ESE	7.7	ESE	WNW	2.2	6.8	SW	10.4	WSW	SW	1.2	3.7	SW	8.2	SW	SSE	1.4	5.0	S	9.6	SSW	S	
27	1.6	4.3	SE	8.4	SSE	SSE	1.6	3.7	ESE	7.5	ESE	ESE	2.8	9.1	SSW	12.1	SSW	SW	1.5	5.1	ESE	9.0	ESE	SSE	1.6	3.9	NE	8.4	NE	NE	
28	1.1	3.2	SSE	6.0	SE	SSE	1.2	3.6	SE	7.8	ESE	SE	2.2	6.5	SW	10.1	WSW	WNW	1.0	2.8	W	5.2	W	WSW	1.4	3.8	ENE	6.3	NE	NE	
29	0.6	1.8	SSW	3.2	NE	SSW	0.6	1.6	SE	2.8	SE	SW	1.1	2.2	W	3.3	SSW	SW	0.5	1.8	W	3.2	W	W	1.3	3.1	NE	6.9	NE	NE	
30	1.5	4.1	SE	7.5	S	SSE	2.3	5.2	ESE	9.1	NW	ESE	2.4	8.7	SW	13.2	SSW	SW	1.4	4.1	W	8.2	WNW	SE	0.9	2.8	NE	6.0	NE	S	
31	1.4	4.2	SE	6.8	S	SSE	1.5	4.1	ESE	8.8	SE	ESE	2.5	6.3	SW	8.8	E	WNW	3.5	6.7	ESE	11.1	SE	ESE	1.0	3.0	NE	6.1	ENE	NE	
月最大		7.4	W	14.6	W			12.7	NW	22.5	NW			12.4	NNW	21.2	WNW			8.6	ESE	14.6	SE			6.5	S	11.6	SW		
起日		24		24				8		8				8		8					20		20				5		6		
上旬平均	1.9					N	2.7					NW	2.9					NW	1.6					W	1.9					NE	
中旬平均	1.8					SE	1.7					ESE	2.1					SW	1.3					ESE	1.3					NE	
下旬平均	1.5					SSE	2.0					NW	2.6					SW	1.5					ESE	1.4					NE	
月平均	1.7					SE	2.1					ESE	2.5					SW	1.5					ESE	1.5					NE	
10m/s以上日数		0						1						2						0						0					
15m/s以上日数		0						0						0						0						0					
20m/s以上日数		0						0						0						0						0					
30m/s以上日数		0						0						0						0						0					

地域気象観測風向・風速月報

山梨県(49) 2023年5月

単位:(m/s) 2/2頁

観測所名	古閑						切石						河口湖						山中						南部						
	平均	最大	最大風向	最大瞬間	最大瞬間風向	最多	平均	最大	最大風向	最大瞬間	最大瞬間風向	最多	平均	最大	最大風向	最大瞬間	最大瞬間風向	最多	平均	最大	最大風向	最大瞬間	最大瞬間風向	最多	平均	最大	最大風向	最大瞬間	最大瞬間風向	最多	
1	1.6	4.3	ENE	10.3	SSW	E	2.5	7.3	S	13.5	S	SSW	2.6	6.4	W	10.6	W	SE	1.5	5.4	SE	10.0	ESE	ESE	2.0	5.6	ESE	10.3	ESE	SE	
2	2.0	4.0	WNW	9.6	WSW	SSE	2.2	5.1	SSW	10.9	SSW	NNE	2.9	5.3	WNW	9.9	W	WNW	1.3	4.0	NW	8.6	NW	NW	1.8	4.4	ESE	8.8	W	NNW	
3	2.1	4.0	WNW	7.2	WNW	SE	2.7	7.6	S	13.2	S	SSW	2.6	6.0	WNW	11.0	W	W	1.2	4.1	ESE	8.4	ESE	SE	2.0	4.7	SE	8.2	ESE	SSE	
4	1.7	3.6	SE	8.7	NNW	SE	2.6	8.0	SSW	13.3	SSW	SSW	2.7	6.5	WNW	10.3	W	WNW	1.2	4.9	SE	9.1	ESE	SE	1.9	5.1	SE	9.7	SSE	NNW	
5	2.3	5.4	ESE	12.0	N	ENE	3.9	9.7	SSW	17.3	S	SSW	3.8	8.5	WNW	14.8	WNW	WNW	1.6	5.4	SE	9.3	SE	SE	2.3	5.2	SE	9.4	ESE	SE	
6	2.8	6.8	ENE	15.6	NE	E	4.1	8.8	SSW	16.4	S	SSW	5.2	7.3	W	14.7	WNW	WNW	1.4	5.8	SE	9.3	SE	ESE	3.0	6.8	ESE	13.7	ESE	SE	
7	2.9	5.8	ENE	12.5	NE	ENE	2.0	5.8	S	11.2	S	SW	3.0	4.9	WNW	10.5	WSW	WNW	2.5	7.0	SE	13.0	ESE	SE	2.9	4.5	SE	10.1	ESE	S	
8	2.5	5.3	NE	13.2	ENE	W	2.1	8.3	NE	14.5	NNE	NE	4.2	8.8	SW	19.3	WSW	NW	2.0	5.4	ESE	11.2	SE	NW	2.9	7.5	SE	17.9	ESE	WNW	
9	1.8	3.2	SSE	5.8	S	SE	2.5	6.5	S	11.1	S	SSW	2.1	6.0	ESE	9.6	E	ESE	0.8	3.9	SE	7.5	ESE	SE	2.1	4.8	SE	10.2	WNW	SE	
10	1.8	3.6	ENE	8.1	SW	SE	2.4	7.6	SSW	13.5	S	SSW	2.1	5.6	SE	8.8	E	ESE	1.0	4.7	SE	8.6	ESE	SE	1.9	4.7	SE	8.9	ESE	SE	
11	1.7	4.2	ENE	9.0	E	ESE	2.4	7.0	S	11.8	S	SSW	1.9	5.0	SE	9.4	E	SSE	1.1	4.2	SE	10.8	SE	SE	2.1	5.0	ESE	10.2	ESE	SE	
12	1.7	3.9	ENE	9.0	NE	E	2.4	6.1	S	10.6	S	SSW	1.8	5.7	SE	8.5	ESE	ESE	1.3	4.4	SE	9.3	ESE	SE	1.9	4.4	ESE	7.4	ESE	SE	
13	1.5	4.5	NE	10.0	S	ENE	1.6	3.8	S	6.6	S	SSW	1.4	3.7	E	6.8	E	N	1.4	3.9	SE	9.7	ESE	SE	0.8	3.0	SSW	5.0	ESE	SSE	
14	0.8	3.1	ENE	6.2	NE	W	1.1	4.7	SSW	7.1	SSW	S	2.3	6.2	ESE	10.5	ESE	E	1.4	3.1	SE	6.8	ESE	SE	0.6	2.0	SE	4.4	ESE	NNW	
15	1.0	2.9	SSE	6.4	WNW	SSE	1.3	5.4	NE	7.8	NE	WNW	1.4	3.5	E	6.2	ESE	E	0.6	2.3	SE	4.6	NW	SE	1.0	2.7	WNW	7.3	NW	NW	
16	1.8	4.6	NE	9.1	NE	SE	2.1	6.2	SSW	13.7	S	NW	2.1	5.0	WNW	9.4	WNW	W	1.1	4.3	SE	8.4	ESE	NW	1.8	4.4	SE	8.5	SSE	NNW	
17	1.7	3.7	SE	6.6	SSE	SE	2.0	5.2	SSW	10.3	S	SSW	2.0	5.1	NW	9.6	NW	NW	0.8	3.7	ESE	8.4	NNW	NW	1.9	4.2	SSE	8.1	SSE	NW	
18	1.8	3.5	ENE	8.1	ENE	E	3.2	7.1	SSW	13.2	S	SSW	3.2	7.0	WSW	12.1	WSW	W	1.6	5.8	ESE	11.2	SE	SE	2.5	5.2	SSE	10.0	ESE	SSE	
19	1.6	5.6	NE	14.1	NE	ENE	2.0	6.4	S	10.1	S	SSW	2.6	5.7	WSW	10.3	NE	NNE	1.3	6.4	SE	11.4	SE	SE	1.8	4.0	SSE	8.0	SSE	SSE	
20	1.1	2.2	ESE	6.5	S	SSE	2.5	5.5	S	9.2	S	SSW	2.9	5.2	ESE	9.3	E	ESE	0.4	1.9	NW	3.8	ESE	NNW	2.4	4.0	SSE	8.9	NW	WNW	
21	1.5	2.8	ENE	8.3	S	SE	3.2	7.7	S	12.0	S	SSW	2.2	5.0	WNW	8.3	SE	SE	1.1	4.0	SE	7.6	ESE	SE	1.6	3.3	SE	6.5	SSW	SSE	
22	1.5	3.4	E	9.4	SSE	SE	2.7	7.6	SSW	15.1	S	SSW	2.1	6.2	ESE	9.9	SE	ESE	1.3	5.1	SE	9.5	SE	SE	1.9	4.9	ESE	8.8	SSE	SE	
23	1.0	2.7	WNW	5.2	WNW	WNW	1.0	2.4	NNE	4.6	NNE	NNW	2.2	4.8	ESE	8.6	ESE	SE	0.7	2.4	NW	4.1	WNW	NW	0.9	3.2	NW	7.0	NNW	WNW	
24	1.8	4.3	SE	8.2	WSW	SE	2.2	5.4	SSW	11.9	NE	NW	2.6	5.8	NW	9.9	WNW	NW	1.3	4.3	SE	7.9	NW	NW	1.6	4.3	WNW	10.9	WNW	NW	
25	1.7	4.2	ENE	8.1	NE	ENE	2.3	6.0	SSW	10.6	S	SSW	2.2	5.8	ESE	8.5	SE	SSW	1.0	4.3	SE	7.9	ESE	SE	1.7	4.2	ESE	7.7	ESE	NNW	
26	2.0	5.1	ENE	11.7	NE	ENE	2.0	5.4	SSW	10.5	S	SSW	2.0	5.3	ESE	9.7	SE	WNW	1.3	5.3	SE	11.0	ESE	SE	1.8	5.9	ESE	9.9	ESE	SE	
27	1.8	3.4	WNW	7.4	SE	ESE	2.6	6.8	SSW	11.6	S	SSW	2.1	5.3	SE	8.7	SSE	SE	1.0	4.0	SE	7.9	ESE	SE	1.9	4.4	SE	8.1	SE	SE	
28	1.6	3.7	ESE	7.3	E	E	2.4	6.6	SSW	11.2	S	SSW	2.6	6.6	WNW	11.2	NW	WNW	1.0	4.5	SE	7.7	ESE	SE	1.7	4.9	SE	8.8	SSE	SE	
29	1.0	3.3	WNW	6.1	WNW	WNW	0.7	1.6	ENE	2.9	NE	NE	2.5	5.9	NW	11.4	WNW	SE	1.0	4.1	SE	8.5	SE	SE	0.7	1.8	NW	4.4	NNW	W	
30	1.1	4.0	NE	9.3	SSE	WNW	2.2	7.8	S	13.0	S	SSW	1.9	4.8	WNW	9.2	WNW	SE	0.6	4.2	SE	7.3	ESE	SE	1.5	4.5	ESE	7.9	ESE	SE	
31	1.2	2.5	S	6.9	S	ESE	1.6	4.6	S	8.1	S	SSW	2.4	4.6	ESE	7.5	E	ESE	0.2	1.7	NW	3.2	NW	NW	1.2	3.6	SE	6.7	ESE	SSE	
月最大		6.8	ENE	15.6	NE			9.7	SSW	17.3	S			8.8	SW	19.3	WSW			7.0	SE	13.0	ESE			7.5	SE	17.9	ESE		
起日		6		6				5		5				8		8				7		7				8		8			
上旬平均	2.2					SE	2.7					SSW	3.1					WNW	1.5					SE	2.3					SE	
中旬平均	1.5					SE	2.1					SSW	2.2					ESE	1.1					SE	1.7					SSE	
下旬平均	1.5					WNW	2.1					SSW	2.3					SE	1.0					SE	1.5					SE	
月平均	1.7					SE	2.3					SSW	2.5				WNW	1.2					SE	1.8						SE	
10m/s以上日数		0						0					0							0						0					
15m/s以上日数		0						0					0							0						0					
20m/s以上日数		0						0					0							0						0					
30m/s以上日数		0						0					0							0						0					

地域気象観測降水量月報

山梨県(49) 2023年5月

単位:mm 1/1頁

観測所名 日付	大泉	乙女湖	韮崎	甲府	勝沼	大月	上野原	富士川	古閑	切石	河口湖	山中	南部
1	0.0	0.0	0.0	0.0	0.0	0.0	0.0	0.0	0.0	0.0	0.0	0.0	0.0
2	0.0	0.0	0.0	0.0	0.0	0.0	0.0	0.0	0.0	0.0	0.0	0.0	0.0
3	0.0	0.0	0.0	0.0	0.0	0.0	0.0	0.0	0.0	0.0	0.0	0.0	0.0
4	0.0	0.0	0.0	0.0	0.0	0.0	0.0	0.0	0.0	0.0	0.0	0.0	0.0
5	0.0	0.0	0.0	0.0	0.0	0.0	0.0	0.0	0.0	0.0	0.0	0.0	0.0
6	0.0	0.0	0.0	0.0	0.0	0.0	0.0	0.0	0.0	0.0	0.0	0.0	0.0
7	47.0	28.0	18.5	9.5	8.5	27.0	32.5	16.0	21.5	19.0	26.0	48.5	53.0
8	32.5	25.0	18.0	10.5	10.5	13.5	30.5	13.0	22.0	19.0	21.0	65.0	43.0
9	0.0	0.0	0.0	0.0	0.0	0.0	0.0	0.0	0.0	0.0	0.0	0.0	0.0
10	0.0	0.0	0.0	0.0	0.0	0.0	0.0	0.0	0.0	0.0	0.0	0.0	0.0
11	0.0	0.0	0.0	0.0	0.5	2.0	5.5	4.0	5.5	17.0	0.5	0.5	0.0
12	0.0	0.0	0.0	0.0	0.0	0.0	0.0	0.0	0.0	0.0	0.0	0.0	0.0
13	6.5	15.0	3.5	7.5	5.0	4.5	4.0	3.5	3.5	7.5	6.0	5.0	22.0
14	4.5	7.0	5.5	5.0	0.5	8.0	11.5	3.5	12.5	7.0	3.0	14.5	16.0
15	11.0	8.0	7.5	5.5	9.5	23.0	21.5	11.0	15.5	13.5	24.0	27.5	21.5
16	0.0	0.0	0.0	0.0	0.0	0.0	0.0	0.0	0.0	0.0	0.0	0.0	0.0
17	0.0	0.0	0.0	0.0	0.0	0.0	0.0	0.0	0.0	0.0	0.0	0.0	0.0
18	0.0	0.0	0.0	0.0	0.0	0.0	0.0	0.0	0.0	0.0	0.0	0.0	0.0
19	12.5	18.0	13.5	14.0	15.0	10.0	5.5	16.0	19.0	19.0	10.0	14.5	29.0
20	0.0	0.0	0.0	0.0	0.5	1.5	1.0	1.0	1.0	0.5	1.0	1.0	0.5
21	0.0	0.0	0.0	0.0	0.0	0.0	0.0	0.0	0.0	0.0	0.0	0.0	0.0
22	2.0	4.0	1.0	2.0	2.5	4.0	1.5	3.5	2.5	3.5	2.5	2.0	0.0
23	4.5	27.0	10.5	7.0	22.0	27.0	27.5	9.0	38.5	14.5	28.0	32.5	32.0
24	0.0	0.0	0.0	0.0	0.0	0.0	0.0	0.0	0.0	0.0	0.0	0.0	0.0
25	0.0	0.0	0.0	0.0	0.0	0.0	0.0	0.0	0.0	0.0	0.0	0.0	0.0
26	0.0	0.0	0.0	0.0	0.0	0.0	0.0	0.0	0.0	0.0	0.0	0.0	0.0
27	0.0	0.0	0.0	0.0	0.0	0.0	0.0	0.0	0.0	0.0	0.0	0.0	0.0
28	0.0	0.0	0.0	0.0	0.0	0.0	0.0	0.0	0.0	0.0	0.0	0.0	0.0
29	13.5	17.0	14.5	6.5	3.0	2.0	3.0	8.5	2.0	8.0	0.5	2.0	2.5
30	1.0	9.0	3.5	5.5	6.5	5.0	4.5	5.5	3.5	5.0	2.0	3.0	1.0
31	0.0	0.0	0.0	0.0	0.0	1.0	0.0	0.0	0.0	0.0	0.0	0.5	1.0
最大日降水量	47.0	28.0	18.5	14.0	22.0	27.0	32.5	16.0	38.5	19.0	28.0	65.0	53.0
起日	7	7	7	19	23	23	7	19	23	19	23	8	7
最大1時間降水量	9.5	8.5	5.5	4.0	7.5	8.5	9.5	4.0	15.5	10.0	6.5	16.0	12.0
起日 時分	8 06:12	8 06:15	8 05:36	30 01:57	23 01:39	7 22:50	8 03:12	19 15:55	23 01:35	11 20:01	23 01:46	8 03:06	8 02:49
最大10分間降水量	3.0	2.0	1.5	1.5	2.5	3.0	4.0	2.5	4.5	3.0	2.0	4.0	4.0
起日 時分	15 18:05	8 06:50	19 17:20	19 17:28	23 01:27	22 23:52	8 02:40	11 20:25	23 01:07	11 19:55	23 01:42	8 02:16	8 01:56
上旬合計	79.5	53.0	36.5	20.0	19.0	40.5	63.0	29.0	43.5	38.0	47.0	113.5	96.0
中旬合計	34.5	48.0	30.0	32.0	31.0	49.0	49.0	39.0	57.0	64.5	44.5	63.0	89.0
下旬合計	21.0	57.0	29.5	21.0	34.0	39.0	36.5	26.5	46.5	31.0	33.0	40.0	36.5
月合計	135.0	158.0	96.0	73.0	84.0	128.5	148.5	94.5	147.0	133.5	124.5	216.5	221.5
1mm以上日数	10	10	10	10	9	13	12	12	12	11	10	11	10
10mm以上日数	5	6	5	2	3	5	5	4	6	6	5	6	7
30mm以上日数	2	0	0	0	0	0	2	0	1	0	0	3	3
50mm以上日数	0	0	0	0	0	0	0	0	0	0	0	1	1
70mm以上日数	0	0	0	0	0	0	0	0	0	0	0	0	0
100mm以上日数	0	0	0	0	0	0	0	0	0	0	0	0	0

地域気象観測日照時間月報

山梨県(49) 2023年5月

単位:h 1/1頁

観測所名 日付	大泉	斐崎	甲府	勝沼	大月	古閑	切石	河口湖	山中	南部
1	10.4	10.7	10.1	9.5	7.0	8.5	9.1	8.2	8.6	8.8
2	12.7	12.5	12.6	12.5	12.5	12.6	12.1	12.2	12.8	11.8
3	12.5	12.2	11.9	12.1	11.9	11.6	11.9	12.1	12.0	11.2
4	13.0	11.6	11.7	10.8	12.7	12.1	10.9	11.1	13.0	10.9
5	10.0	10.0	10.7	10.3	11.3	10.2	9.3	10.0	10.3	9.1
6	6.0	6.5	10.0	9.6	9.3	10.8	11.4	11.6	9.3	5.3
7	0.0	0.0	0.0	0.0	0.4	0.0	0.0	0.3	0.0	0.0
8	6.6	3.4	4.1)	4.7	0.9	3.0	1.0	1.1	1.2	0.1
9	12.7	12.1	12.2	12.3	11.6	11.8	11.1	11.9	12.4	11.4
10	11.3	11.7	12.0	11.2	11.7	11.1	11.1	11.3	11.8	10.6
11	10.8	8.7	8.9	5.5	5.3	8.5	9.9	3.6	4.7	5.2
12	9.7	9.3	10.7	7.4	5.4	6.9	6.2	2.8	2.8	3.6
13	0.0	0.0	0.1	0.0	1.1	0.0	0.0	0.0	0.0	0.0
14	0.0	0.0	0.0	0.0	0.0	0.0	0.0	0.3	0.0	0.1
15	0.5	1.9	1.2	2.0	0.7	1.1	2.5	1.9	2.0	3.4
16	13.2	12.8	10.9	12.7	13.1	12.8	11.7	12.6	13.2	12.0
17	13.3	12.9	12.8	12.7	13.1	12.9	12.6	12.6	13.3	12.4
18	11.3	11.1	11.4	11.5	11.9	11.4	11.4	11.2	11.7	10.1
19	0.0	0.0	0.0	0.0	0.0	0.0	0.0	0.0	0.0	0.0
20	9.4	10.9	8.1	8.3	0.0	5.0	8.4	6.3	0.9	5.0
21	8.4	10.0	10.0	9.8	5.3	8.7	9.5	6.5	8.5	0.4
22	8.4	9.2	9.3	7.6	6.2	10.6	10.0	5.9	8.0	7.9
23	0.0	0.0	0.0	0.0	0.0	0.0	0.0	0.0	0.0	0.0
24	13.1	12.8	13.1	12.9	13.0	13.0	12.7	13.0	13.3	11.7
25	6.2	5.3	6.6	5.1	5.8	8.4	5.4	3.9	2.0	5.2
26	2.9	4.0	5.3	5.5	6.2	5.8	5.5	6.0	6.6	6.9
27	12.7	12.4	12.2	10.8	11.5	12.6	11.8	10.3	12.7	10.7
28	6.2	3.0	3.8	5.7	6.2	5.0	6.2	6.6	3.7	3.7
29	0.0	0.0	0.0	0.0	0.4	0.0	0.0	0.8	0.0	0.0
30	5.8	4.8	4.6	3.6	1.7	2.8	2.4	2.2	0.5	0.1
31	3.1	3.1	1.9	1.4	0.0	2.1	0.0	0.0	0.0	0.0
旬合計 上旬	95.2	90.7	95.3	93.0	89.3	91.7	87.9	89.8	91.4	79.2
旬合計 中旬	68.2	67.6	64.1	60.1	50.6	58.6	62.7	51.3	48.6	51.8
旬合計 下旬	66.8	64.6	66.8	62.4	56.3	69.0	63.5	55.2	55.3	46.6
月合計	230.2	222.9	226.2	215.5	196.2	219.3	214.1	196.3	195.3	177.6
0.10時間未満日数	6	6	5	6	5	6	7	4	7	6

(注) 甲府・河口湖以外における観測地点の日照時間値は推計気象分布(日照時間)の推計値。
 平年値は推計値へ補正した値を使用しています。

5月の気象メモ

◎ 気象官署・特別地域気象観測所の5月の極値・順位の更新（第3位まで）

【甲府】	日最高気温の高いほうから	統計開始年：1895年5月～2023年5月
第1位	35.2℃	2019年（令和1年） 27日
第2位	34.5℃	2015年（平成27年） 31日
第3位	34.4℃	2023年（令和5年） 17日

【河口湖】	日最高気温の高いほうから	統計開始年：1933年5月～2023年5月
第1位	30.5℃	2023年（令和5年） 17日
第2位	30.5℃	2009年（平成21年） 10日
第3位	30.3℃	2019年（令和1年） 27日

◎ 地域気象観測所の5月の極値の更新

日最高気温の高い方から

観測所名	値	期日	統計期間
大泉	31.1	17日	1978年5月～2023年5月
勝沼	34.9	18日	1978年5月～2023年5月
古関	33.1	17日	1979年5月～2023年5月
山中	30.6	17日	1978年5月～2023年5月

月降水量の多い方から

観測所名	値	統計期間
上野原	148.5	2015年5月～2023年5月

日最大瞬間風向・風速

観測所名	値	期日	統計期間
葎崎	NW 22.5	8日	2008年5月～2023年5月

◎ 季節現象(甲府)

なし

特別警報・警報・注意報発表状況

山梨県（甲府地方气象台発表）

発表時刻	警報・注意報	甲府市	富士吉田市	都留市	山梨市	大月市	葦崎市	南アルプス市	北杜市	甲斐市	笛吹市	上野原市	甲州市	中央市	市川三郷町	早川町	身延町	南都町	富士川町	昭和町	道志村	西桂町	忍野村	山中湖村	鳴沢村	富士河口湖町	小菅村	丹波山村
2023/5/1 15:08	雷注意報	●	●	●	●	●	●	●	●	●	●	●	●	●	●	●	●	●	●	●	●	●	●	●	●	●	●	●
	霜注意報	●	●	●	●	●	●	●	●	●	●	●	●	●	●	●	●	●	●	●	●	●	●	●	●	●	●	●
2023/5/1 21:05	雷注意報	解	解	解	解	解	解	解	解	解	解	解	解	解	解	解	解	解	解	解	解	解	解	解	解	解	解	解
	霜注意報	○	○	○	○	○	○	○	○	○	○	○	○	○	○	○	○	○	○	○	○	○	○	○	○	○	○	○
2023/5/2 06:40	乾燥注意報	●	●	●	●	●	●	●	●	●	●	●	●	●	●	●	●	●	●	●	●	●	●	●	●	●	●	●
	霜注意報	解	解	解	解	解	解	解	解	解	解	解	解	解	解	解	解	解	解	解	解	解	解	解	解	解	解	解
2023/5/2 15:03	乾燥注意報	○	○	○	○	○	○	○	○	○	○	○	○	○	○	○	○	○	○	○	○	○	○	○	○	○	○	○
	霜注意報	●	●	●	●	●	●	●	●	●	●	●	●	●	●	●	●	●	●	●	●	●	●	●	●	●	●	●
2023/5/3 06:35	乾燥注意報	○	○	○	○	○	○	○	○	○	○	○	○	○	○	○	○	○	○	○	○	○	○	○	○	○	○	○
	霜注意報	解	解	解	解	解	解	解	解	解	解	解	解	解	解	解	解	解	解	解	解	解	解	解	解	解	解	解
2023/5/3 15:20	乾燥注意報	○	○	○	○	○	○	○	○	○	○	○	○	○	○	○	○	○	○	○	○	○	○	○	○	○	○	○
	霜注意報	●	●	●	●	●	●	●	●	●	●	●	●	●	●	●	●	●	●	●	●	●	●	●	●	●	●	●
2023/5/4 04:17	濃霧注意報	●	●	●	●	●	●	●	●	●	●	●	●	●	●	●	●	●	●	●	●	●	●	●	●	●	●	●
	乾燥注意報	○	○	○	○	○	○	○	○	○	○	○	○	○	○	○	○	○	○	○	○	○	○	○	○	○	○	○
	霜注意報	○	○	○	○	○	○	○	○	○	○	○	○	○	○	○	○	○	○	○	○	○	○	○	○	○	○	○
2023/5/4 07:49	濃霧注意報	解	解	解	解	解	解	解	解	解	解	解	解	解	解	解	解	解	解	解	解	解	解	解	解	解	解	解
	乾燥注意報	○	○	○	○	○	○	○	○	○	○	○	○	○	○	○	○	○	○	○	○	○	○	○	○	○	○	○
2023/5/5 06:07	霜注意報	解	解	解	解	解	解	解	解	解	解	解	解	解	解	解	解	解	解	解	解	解	解	解	解	解	解	解
	乾燥注意報	○	○	○	○	○	○	○	○	○	○	○	○	○	○	○	○	○	○	○	○	○	○	○	○	○	○	○
2023/5/5 21:46	乾燥注意報	解	解	解	解	解	解	解	解	解	解	解	解	解	解	解	解	解	解	解	解	解	解	解	解	解	解	解
2023/5/6 20:20	なだれ注意報	●	●	●	●	●	●	●	●	●	●	●	●	●	●	●	●	●	●	●	●	●	●	●	●	●	●	●
2023/5/7 04:35	雷注意報	●	●	●	●	●	●	●	●	●	●	●	●	●	●	●	●	●	●	●	●	●	●	●	●	●	●	●
	なだれ注意報	○	○	○	○	○	○	○	○	○	○	○	○	○	○	○	○	○	○	○	○	○	○	○	○	○	○	○
2023/5/7 14:15	雷注意報	○	○	○	○	○	○	○	○	○	○	○	○	○	○	○	○	○	○	○	○	○	○	○	○	○	○	○
	洪水注意報							●																				
	なだれ注意報	○	○	○	○	○	○	○	○	○	○	○	○	○	○	○	○	○	○	○	○	○	○	○	○	○	○	○
2023/5/7 20:20	大雨注意報						●	●																				
	雷注意報	○	○	○	○	○	○	○	○	○	○	○	○	○	○	○	○	○	○	○	○	○	○	○	○	○	○	○
	洪水注意報						○	●																				
	なだれ注意報	○	○	○	○	○	○	○	○	○	○	○	○	○	○	○	○	○	○	○	○	○	○	○	○	○	○	○
2023/5/8 04:45	大雨注意報	●	●	●	●	●	●	●	●	●	●	●	●	●	●	●	●	●	●	●	●	●	●	●	●	●	●	●
	雷注意報	○	○	○	○	○	○	○	○	○	○	○	○	○	○	○	○	○	○	○	○	○	○	○	○	○	○	○
	強風注意報	●	●	●	●	●	●	●	●	●	●	●	●	●	●	●	●	●	●	●	●	●	●	●	●	●	●	●
	洪水注意報	●	●	●	●	●	○	○																				
	なだれ注意報	○	○	○	○	○	○	○	○	○	○	○	○	○	○	○	○	○	○	○	○	○	○	○	○	○	○	○
2023/5/8 06:26	大雨注意報	○	○	○	○	○	○	○	○	○	○	○	○	○	○	○	○	○	○	○	○	○	○	○	○	○	○	○
	雷注意報	解	解	解	解	解	解	解	解	解	解	解	解	解	解	解	解	解	解	解	解	解	解	解	解	解	解	解
	強風注意報	○	○	○	○	○	○	○	○	○	○	○	○	○	○	○	○	○	○	○	○	○	○	○	○	○	○	○
	洪水注意報	○	○	○	○	○	○	○	○	○	○	○	○	○	○	○	○	○	○	○	○	○	○	○	○	○	○	○
2023/5/8 08:12	なだれ注意報	○	○	○	○	○	○	○	○	○	○	○	○	○	○	○	○	○	○	○	○	○	○	○	○	○	○	○
	大雨注意報	解	解	解	解	解	解	解	解	解	解	解	解	解	解	解	解	解	解	解	解	解	解	解	解	解	解	解
	強風注意報	○	○	○	○	○	○	○	○	○	○	○	○	○	○	○	○	○	○	○	○	○	○	○	○	○	○	○
	洪水注意報	解	解	解	解	解	解	解	解	解	解	解	解	解	解	解	解	解	解	解	解	解	解	解	解	解	解	解
2023/5/8 10:25	なだれ注意報	○	○	○	○	○	○	○	○	○	○	○	○	○	○	○	○	○	○	○	○	○	○	○	○	○	○	○
	強風注意報	○	○	○	○	○	○	○	○	○	○	○	○	○	○	○	○	○	○	○	○	○	○	○	○	○	○	○
	大雨注意報						解	解																				
2023/5/8 15:06	強風注意報	○	○	○	○	○	○	○	○	○	○	○	○	○	○	○	○	○	○	○	○	○	○	○	○	○	○	○
	霜注意報	●	●	●	●	●	●	●	●	●	●	●	●	●	●	●	●	●	●	●	●	●	●	●	●	●	●	●
2023/5/8 20:27	強風注意報	解	解	解	解	解	解	解	解	解	解	解	解	解	解	解	解	解	解	解	解	解	解	解	解	解	解	解
	霜注意報	○	○	○	○	○	○	○	○	○	○	○	○	○	○	○	○	○	○	○	○	○	○	○	○	○	○	○
2023/5/9 07:16	霜注意報	解	解	解	解	解	解	解	解	解	解	解	解	解	解	解	解	解	解	解	解	解	解	解	解	解	解	解
2023/5/9 15:09	霜注意報	●	●	●	●	●	●	●	●	●	●	●	●	●	●	●	●	●	●	●	●	●	●	●	●	●	●	●
2023/5/10 06:24	霜注意報	解	解	解	解	解	解	解	解	解	解	解	解	解	解	解	解	解	解	解	解	解	解	解	解	解	解	解

記号の説明
 ●：発表 ▼：警報から注意報 ○：継続 解：解除 浸：浸水害
 土：土砂災害 土浸：土砂、浸水 斜体字：発表

発表時刻	警報・注意報	甲府市	富士吉田市	都留市	山梨市	大月市	韮崎市	南アルプス市	北杜市	甲斐市	笛吹市	上野原市	甲州市	中央市	市川三郷町	早川町	身延町	南部町	富士川町	昭和町	道志村	西桂町	忍野村	山中湖村	鳴沢村	富士河口湖町	小菅村	丹波山村
2023/ 5/11 10:15	雷注意報	●	●	●	●	●	●	●	●	●	●	●	●	●	●	●	●	●	●	●	●	●	●	●	●	●	●	●
2023/ 5/11 23:52	雷注意報	解	解	解	解	解	解	解	解	解	解	解	解	解	解	解	解	解	解	解	解	解	解	解	解	解	解	解
2023/ 5/12 04:35	濃霧注意報		●	●		●						●									●	●	●	●	●	●	●	●
2023/ 5/12 07:50	濃霧注意報		解	解		解						解									解	解	解	解	解	解	解	解
2023/ 5/15 04:42	雷注意報	●	●	●	●	●	●	●	●	●	●	●	●	●	●	●	●	●	●	●	●	●	●	●	●	●	●	●
2023/ 5/15 20:42	雷注意報	解	解	解	解	解	解	解	解	解	解	解	解	解	解	解	解	解	解	解	解	解	解	解	解	解	解	解
2023/ 5/21 03:19	濃霧注意報		●	●		●						●									●	●	●	●	●	●	●	●
2023/ 5/21 07:55	濃霧注意報		解	解		解						解									解	解	解	解	解	解	解	解
2023/ 5/22 04:20	雷注意報	●	●	●	●	●	●	●	●	●	●	●	●	●	●	●	●	●	●	●	●	●	●	●	●	●	●	●
2023/ 5/22 23:28	雷注意報	解	解	解	解	解	解	解	解	解	解	解	解	解	解	解	解	解	解	解	解	解	解	解	解	解	解	解
2023/ 5/23 15:02	霜注意報	●	●	●	●	●	●	●	●	●	●	●	●	●	●	●	●	●	●	●	●	●	●	●	●	●	●	●
2023/ 5/24 07:21	霜注意報	解	解	解	解	解	解	解	解	解	解	解	解	解	解	解	解	解	解	解	解	解	解	解	解	解	解	解
2023/ 5/25 03:11	濃霧注意報		●	●		●						●									●	●	●	●	●	●	●	●
2023/ 5/25 07:31	濃霧注意報		解	解		解						解									解	解	解	解	解	解	解	解

記号の説明
●：発表 ▼：警報から注意報 ○：継続 解：解除 浸：浸水害
土：土砂災害 土浸：土砂、浸水 **斜体字：発表**

気象情報の発表状況

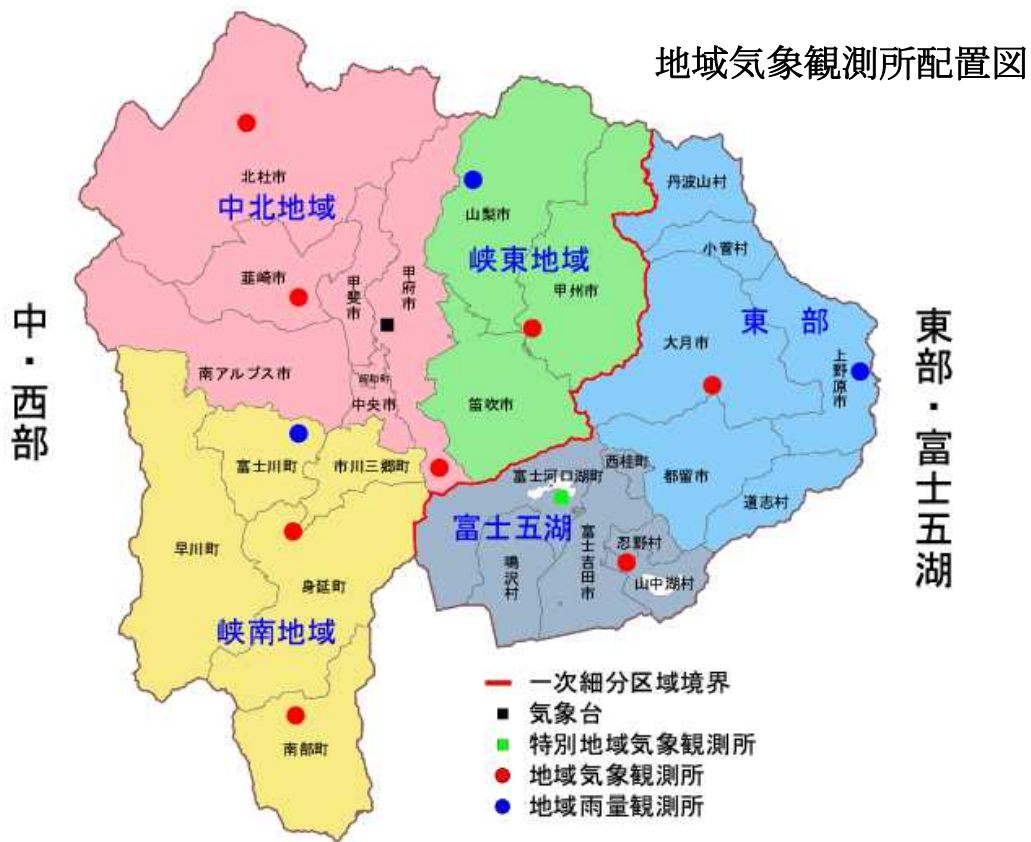
情報の種類	発表時刻
大雨に関する山梨県気象情報 第1号	05月06日17時25分
大雨に関する山梨県気象情報 第2号	05月07日06時30分
大雨に関する山梨県気象情報 第3号	05月07日16時54分
大雨に関する山梨県気象情報 第4号	05月08日06時29分
大雨に関する山梨県気象情報 第5号	05月08日11時52分

情報の種類	発表時刻
黄砂に関する山梨県気象情報 第1号	05月21日16時20分

甲府地方気象台が発表する特別警報・警報・注意報や天気予報の細分区域

放送等で用いられる名称			二次細分区域の名称
府県	一次細分区域	市町村等をまとめた地域	
山梨県	ちゅう せいぶ 中・西部	ちゅうほくちいき 中北地域	甲府市、韮崎市、南アルプス市、北杜市、甲斐市、中央市、中巨摩郡（昭和町）
		きょうとうちいき 峡東地域	山梨市、笛吹市、甲州市
		きょうなんちいき 峡南地域	西八代郡（市川三郷町）、南巨摩郡（富士川町、早川町、身延町、南部町）
	とうぶ ふじごこ 東部・富士五湖	とうぶ 東部	都留市、大月市、上野原市、南都留郡（道志村）、北都留郡（小菅村、丹波山村）
		ふじごこ 富士五湖	富士吉田市、南都留郡（西桂町、忍野村、山中湖村、鳴沢村、富士河口湖町）

注：大雨や洪水などの警報が発表された場合、テレビやラジオによる放送などでは重要な内容を簡素かつ効果的に伝えられるよう、これまでどおり市町村等をまとめた地域の名称を用いる場合があります。



地域気象観測所一覧表

（緯度・経度は、世界測地系による）

観測所名	降水量	風向 風速	気温	日照	積雪	所在地	緯度 (度分)	経度 (度分)	標高 (m)	風速計 地上高 (m)
大泉	○	○	○			北杜市大泉町谷戸	35 51.7	138 23.2	867	10.0
韮崎	○	○	○			韮崎市大草町若尾	35 41.6	138 26.9	341	6.6
甲府	○	○	○	○	○	甲府市飯田4-7-29	35 40.0	138 33.2	273	26.9
勝沼	○	○	○			甲州市勝沼町勝沼	35 39.8	138 43.5	394	9.5
大月	○	○	○			大月市大月	35 36.5	138 56.3	364	9.9
切石	○	○	○			南巨摩郡身延町切石	35 28.0	138 26.5	226	10.0
古関	○	○	○			甲府市古関町	35 31.7	138 36.9	552	10.3
河口湖	○	○	○	○	○	南都留郡富士河口湖町勝津1108-1	35 30.0	138 45.6	860	15.1
山中	○	○	○			南都留郡山中湖村山中	35 26.2	138 50.2	992	6.5
南部	○	○	○			南巨摩郡南都留町南部	35 17.3	138 26.7	141	9.2
上野原	○					上野原市松留	35 37.2	139 06.3	187	
富士川	○					南巨摩郡富士川町最勝寺	35 33.7	138 26.9	295	
乙女湖	○					山梨市牧野町柳平	35 48.4	138 39.3	1465	

データ等の利用及び再配布について

この資料は速報値です。後日、内容の訂正・追加を行うことがあります。

©甲府地方気象台 2023

本資料は、気象庁ホームページの利用規約（下記 URL）に準拠します。

<https://www.jma.go.jp/jma/kishou/info/coment.html>

山梨県の気象概況

令和5年 5月号

第24巻 第5号（通巻278号）

発行日 令和5年6月1日

編集・発行 甲府地方気象台

甲府市飯田四丁目7-29

電話 055-222-9101