

# 令和5年6月1日から2日にかけての大雨について

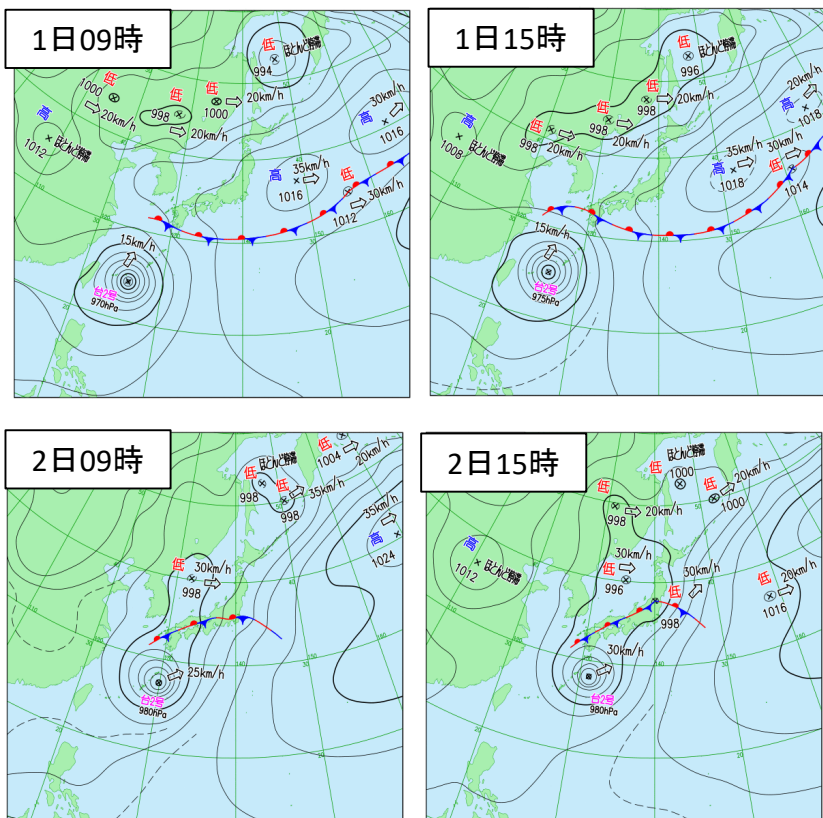
令和5年6月2日17時現在  
神戸地方気象台

## 【気象の概要】

西日本付近に停滞した前線に向かって、台風第2号からの暖かく湿った空気が流れ込み、大気の状態が非常に不安定となりました。このため、兵庫県では、南部を中心に大雨となり、神戸市、明石市、西宮市、南あわじ市に土砂災害警戒情報を発表しました。

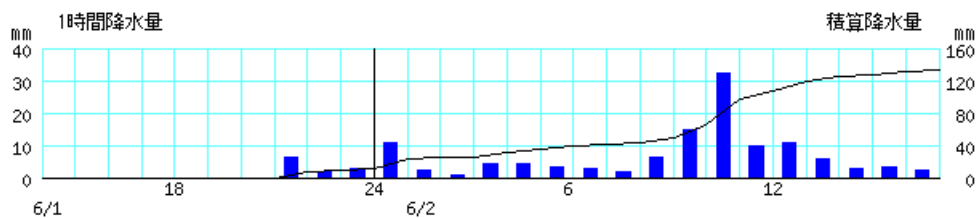
この大雨により、2日17時までの24時間降水量が、西宮で133.5ミリ、神戸市中央区で123.5ミリ、神戸空港で116.5ミリとなり、いずれも6月の24時間降水量の極値を更新しました。

## ○天気図(6月1日～2日)

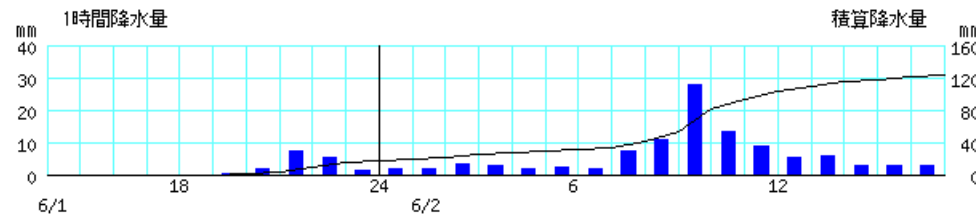


## ○降水量(6月1日14時～2日17時)

### 西宮



### 南淡



※棒グラフは1時間降水量(左軸)、折れ線グラフは積算降水量(右軸)を示す。  
横軸は時刻を示す。

## ○降り始めからのアメダス総雨量(速報値) 兵庫県

6月1日14時から2日17時まで(雨量の多い順:5位まで)

1位	西宮	133.5mm
2位	神戸市中央区	123.5mm
2位	南あわじ市南淡	123.5mm
4位	洲本	119.0mm
5位	神戸空港	116.5mm

この資料は速報として取り急ぎまとめたものです。  
そのため、後日内容の一部訂正や追加をすることがあります。

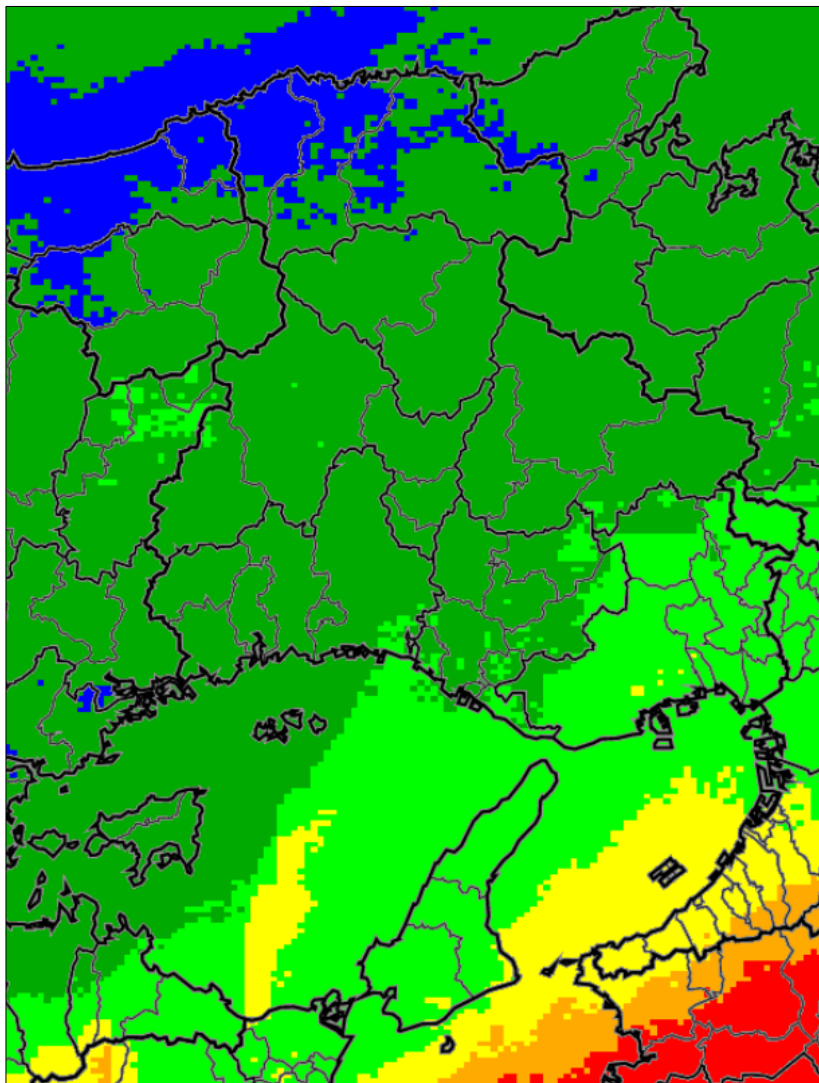
○兵庫県内の24時間降水量（mm）  
（6月1日17時～2日17時）

地点名	24時間降水量	地点名	24時間降水量
香住	36.0	後川	87.0
温泉	41.0	上郡	66.5
豊岡	61.0	姫路	88.0
兔和野高原	60.0	三田	96.0
大屋	54.0	三木	90.0
八鹿	50.0	西宮	133.5
和田山	54.5	家島	73.0
生野	76.5	明石	95.0
柏原	79.0	神戸空港	116.5
佐用	71.0	神戸	123.5
一宮	97.0	郡家	108.0
福崎	86.5	洲本	119.0
西脇	81.0	南淡	123.5

西宮、神戸空港  
6月の24時間降水量  
観測史上1位  
（統計開始2006年）

神戸 6月の24時間降水量  
観測史上1位（統計開始1999年）

○解析雨量 分布図(6月2日17時までの24時間積算雨量)



0.4- 5- 25- 50- 100- 150- 200- 250- 400-

単位:mm

この分布の値は雨量計で観測された値ではなくレーダーの資料等から解析した数値です。実際の雨量と異なる場合がありますので留意願います。

○土砂災害警戒情報発表履歴

- ・兵庫県土砂災害警戒情報 第1号  
6月2日 9時38分 南あわじ市
- ・兵庫県土砂災害警戒情報 第2号  
6月2日 10時40分 西宮市、南あわじ市
- ・兵庫県土砂災害警戒情報 第3号  
6月2日 11時24分 神戸市、明石市、西宮市、南あわじ市
- ・兵庫県土砂災害警戒情報 第4号  
6月2日 14時00分 全ての市で解除