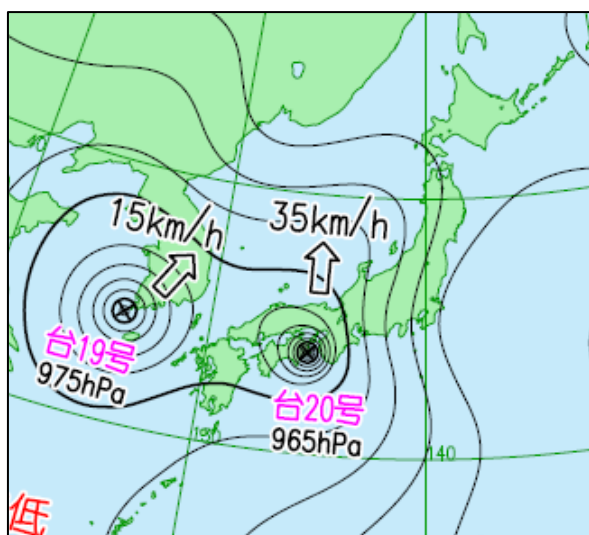




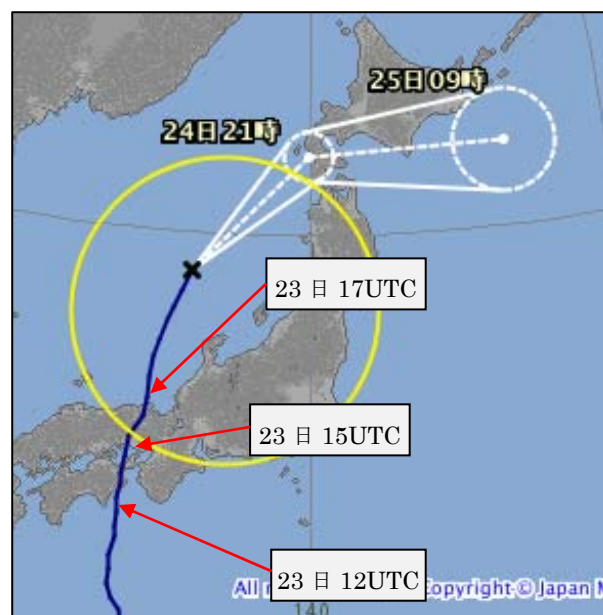
台風第20号による暴風について ～観測史上第一位の値を更新しました～

1 概況

8月18日12UTCにトラック諸島近海で発生した台風第20号は、発達しながら北西に進み、23日01UTC頃に、北緯30度付近に到達しました。その後は、次第に進路を北に変え、23日12UTC頃に強い勢力で徳島県南部に上陸しました。その後、播磨灘を通り23日15UTC前に兵庫県姫路市付近に再び上陸し、17UTC前に日本海に抜け、その後も北上しています。(第1図、第2図)。



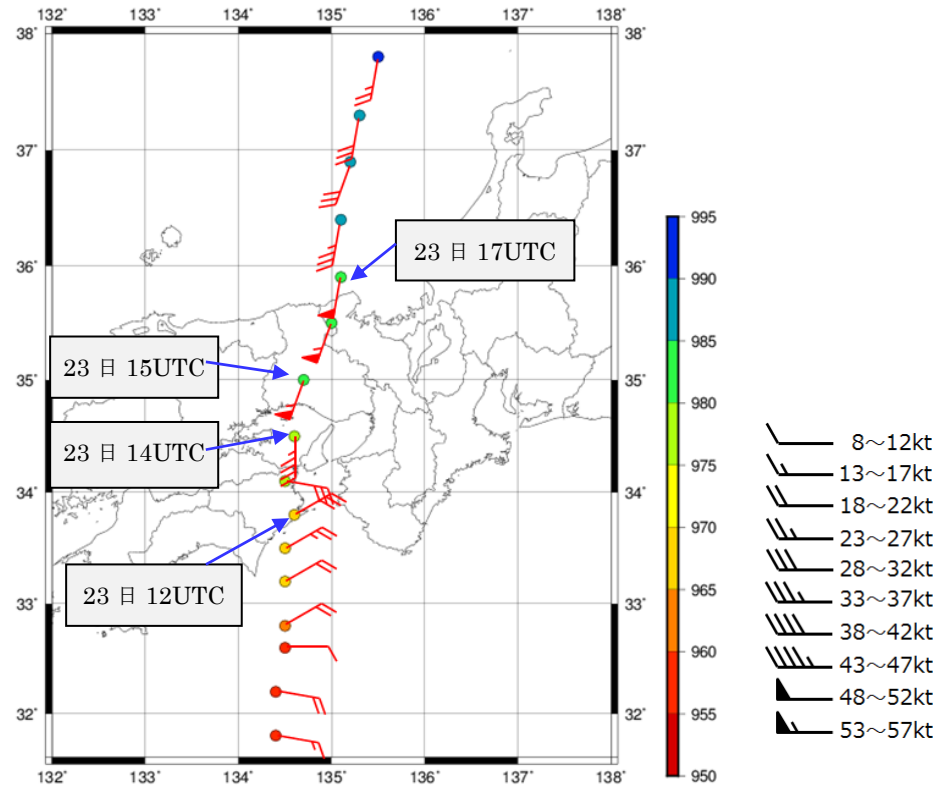
第1図 速報天気図 (8月23日12UTC)



第2図 台風経路図 (8月24日00UTC)

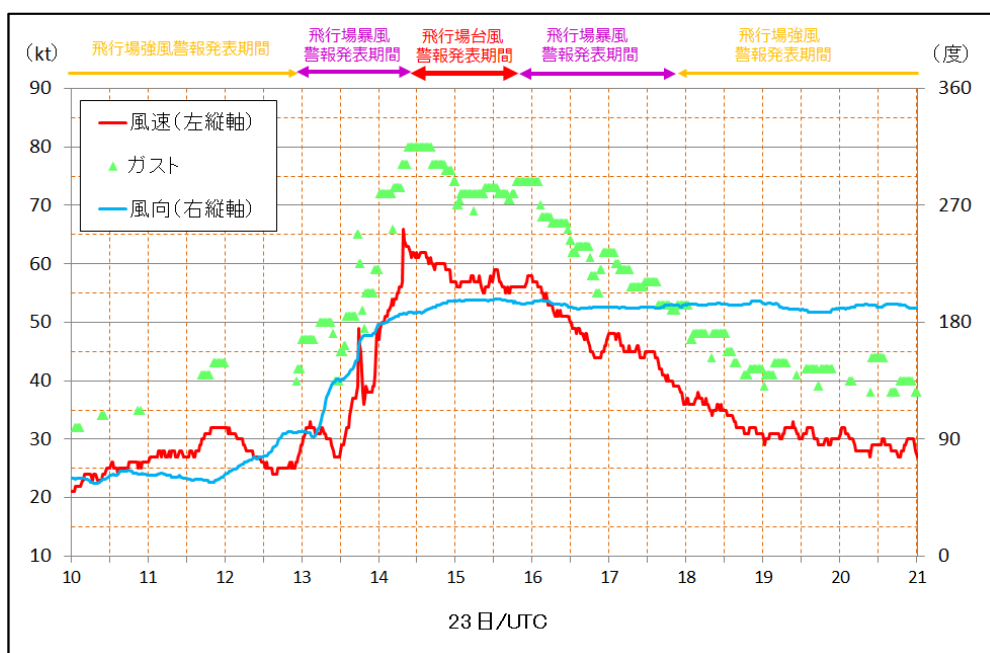
2 関西国際空港における風の実況

関西国際空港では、台風第 20 号の接近に伴い、風向が北東から南よりに変化した 23 日 14UTC 過ぎから 50kt を超える暴風となりました。関西国際空港の代表風 (06L) での最大風速は 23 日 1419UTC に 190°66kt、最大瞬間風速は 23 日 1432UTC に 180°80kt(共に、観測史上一位の値を更新)を観測しました (第 3 図、第 4 図)。(この観測値は速報値ですので、後日変更になる場合があります)



第 3 図 23 日 06UTC から 21UTC までの 1 時間毎の台風位置、中心気圧、関西国際空港の風向風速(RWY06L)

(この台風の位置は速報値に基づくものですので、後日変更になる場合があります)



第 4 図 関西国際空港代表風 (06L) の風向と風速および飛行場警報発表期間 (23 日 10UTC~21UTC)

3 関西航空地方気象台が関西国際空港を対象に発表した飛行場予報・警報等

(1) 運航用飛行場予報 (TAF) 【22日 11UTC~23日 22UTC 発表】

TAF RJBB 221107Z 2212/2318 07008KT 9999 FEW025 SCT050

BECMG 2303/2306 08018KT

BECMG 2309/2312 11035G50KT

TEMPO 2309/2315 4000 SHRA BR

BECMG 2315/2318 20040G55KT

TEMPO 2315/2318 3000 +SHRA BR FEW010 SCT020 FEW025CB BKN035=

TAF RJBB 221705Z 2218/2400 07012KT 9999 FEW020

BECMG 2306/2309 08022KT

BECMG 2309/2312 11035G50KT

BECMG 2312/2315 20040G55KT

TEMPO 2312/2318 3000 +SHRA BR FEW008 SCT015 FEW020CB BKN030

BECMG 2318/2321 20028G42KT=

TAF RJBB 222307Z 2300/2406 08018KT 9999 FEW020 BKN045

BECMG 2308/2310 11035G50KT

BECMG 2312/2315 20040G55KT

TEMPO 2312/2318 3000 +SHRA BR FEW008 SCT015 FEW020CB BKN030

BECMG 2318/2321 20026G40KT=

TAF RJBB 230505Z 2306/2412 06018KT 9000 -SHRA FEW010 SCT020 BKN035

BECMG 2309/2311 08036G48KT

TEMPO 2312/2318 2000 +SHRA BR FEW002 BKN008 FEW020CB BKN025

BECMG 2313/2315 20044G60KT

BECMG 2318/2321 20026G40KT=

TAF RJBB 231108Z 2312/2418 08036G48KT 7000 -SHRA FEW010 SCT015 BKN030

TEMPO 2312/2318 2000 +SHRA BR FEW002 BKN008 FEW020CB BKN025

BECMG 2313/2315 20046G64KT

BECMG 2317/2319 20034G52KT

BECMG 2321/2323 20022KT=

TAF AMD RJBB 231439Z 2314/2418 20054G70KT 7000 -SHRA FEW010 SCT015

BKN030

TEMPO 2314/2316 20064G78KT 2000 +SHRA BR FEW002 BKN008

FEW020CB BKN025

TEMPO 2316/2318 2000 +SHRA BR FEW002 BKN008 FEW020CB BKN025

BECMG 2317/2319 20036G52KT

BECMG 2321/2323 20026KT=

TAF AMD RJBB 231554Z 2315/2418 20054G70KT 7000 -SHRA FEW010 SCT015
BKN030
TEMPO 2315/2318 2000 +SHRA BR FEW002 BKN008 FEW020CB BKN025
BECMG 2317/2319 20036G52KT
BECMG 2321/2323 20026KT=

TAF RJBB 231706Z 2318/2500 20046G62KT 8000 FEW010 SCT015 BKN030
BECMG 2319/2321 20034G48KT
BECMG 2406/2409 20024KT
BECMG 2421/2500 20014KT=

TAF AMD RJBB 231806Z 2318/2500 20034G48KT 9999 FEW015 BKN040
BECMG 2323/2401 20022KT=

TAF AMD RJBB 232216Z 2322/2500 20024KT 9999 FEW015 BKN040
TEMPO 2322/2406 20028G40KT=

(2) 飛行場警報

23日 0826UTC 飛行場強風警報 (発表)
23日 1253UTC 飛行場暴風警報 (切替)
23日 1425UTC 飛行場台風警報 (切替)
23日 1549UTC 飛行場暴風警報 (切替)
23日 1749UTC 飛行場強風警報 (切替)
23日 2210UTC 飛行場強風警報 (解除)

(3) 飛行場気象情報【24日 0000UTC まで】

23日 0530UTC ウィンドシアーに関する飛行場気象情報 (発表)
23日 0832UTC ウィンドシアーに関する飛行場気象情報 (解除)
23日 2207UTC ウィンドシアーに関する飛行場気象情報 (発表)

(4) 飛行場気象解説情報 (臨時)

22日 0300UTC 関西国際空港 気象解説情報 (台風臨時)
23日 0300UTC 関西国際空港 気象解説情報 (台風臨時)

注) この資料は速報としてまとめたもので、
後日訂正や追加を行う場合があります。

発行日：平成30年8月24日
発行元：関西航空地方気象台
編集：航空気象懇談会事務局