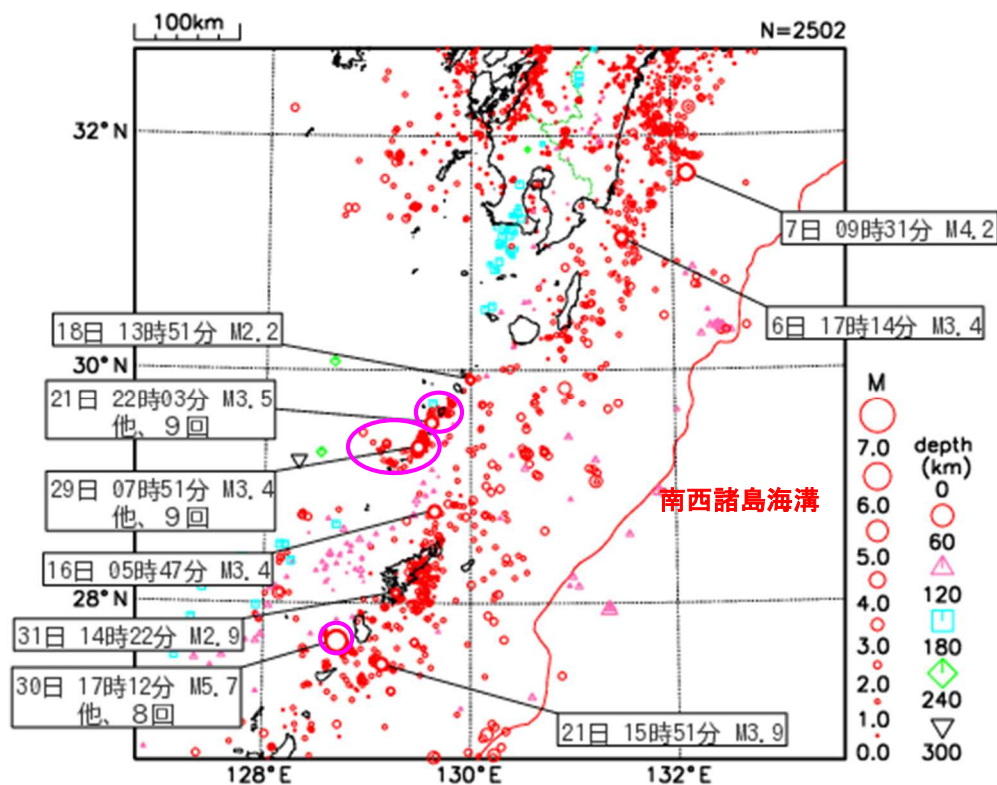


鹿児島県の地震活動概況（2025年12月）

令和 8 年 1 月 22 日
鹿児島地方気象台

概 要

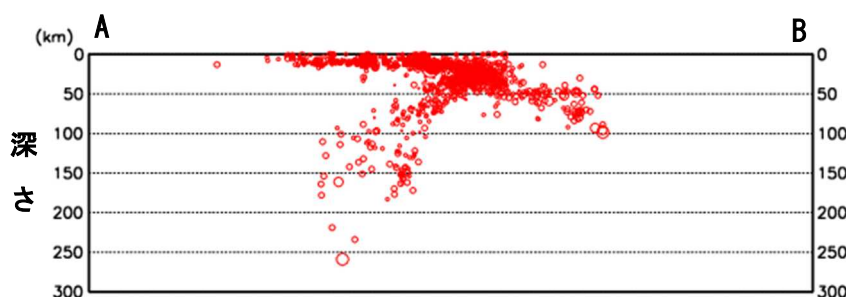
12月に鹿児島県内の震度観測点で震度1以上を観測した地震の回数は35回でした（11月は43回）。このうち、21日22時03分にトカラ列島近海（諏訪之瀬島付近）で発生した M3.5の地震により、十島村（悪石島）で震度3を観測しました。また、29日07時51分にトカラ列島近海（小宝島付近）で発生した M3.4の地震により、十島村（悪石島）で震度3を観測しました。更に、30日17時12分に奄美大島近海で発生した M5.7の地震により、徳之島町、天城町、伊仙町で震度4を観測しました。



震央分布図（2025年12月1日～31日、深さ0～300km、M0.0以上）

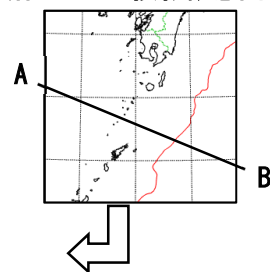
地震の規模（マグニチュード M）は記号の大きさを、震源の深さを記号と色で示しています。

図中の枠内は、県内で最大震度1以上を観測した地震の発生日時とマグニチュード（M）を示しています。



断面図（右図の A-B 投影、深さ 300 km 以浅）

断面の A-B 投影概念図



本資料は、国立研究開発法人防災科学技術研究所、北海道大学、弘前大学、東北大学、東京大学、名古屋大学、京都大学、高知大学、九州大学、鹿児島大学、国立研究開発法人産業技術総合研究所、国土地理院、国立研究開発法人海洋研究開発機構、公益財団法人地震予知総合研究振興会、青森県、東京都、静岡県、神奈川県温泉地学研究所及び気象庁のデータを用いて作成しています。また、2016 年熊本地震合同観測グループのオンライン臨時観測点（河原、熊野座）、2022 年能登半島における合同地震観測グループによるオンライン臨時観測点（よしが浦温泉、飯田小学校）、2025 年トカラ列島近海における合同地震観測グループによるオンライン臨時観測点（平島、小宝島）、EarthScope Consortium の観測点（台北、玉峰、寧安橋、玉里、台東）のデータを用いて作成しています。

トカラ列島近海（小宝島付近）の地震活動について

トカラ列島近海（小宝島付近）では、2025 年 6 月 21 日 05 時頃から地震活動が活発となり、12 月 31 日までに震度 1 以上を観測した地震が 2405 回（震度 6 弱：1 回、震度 5 強：3 回、震度 5 弱：4 回、震度 4：52 回、震度 3：165 回、震度 2：586 回、震度 1：1594 回）発生しました。

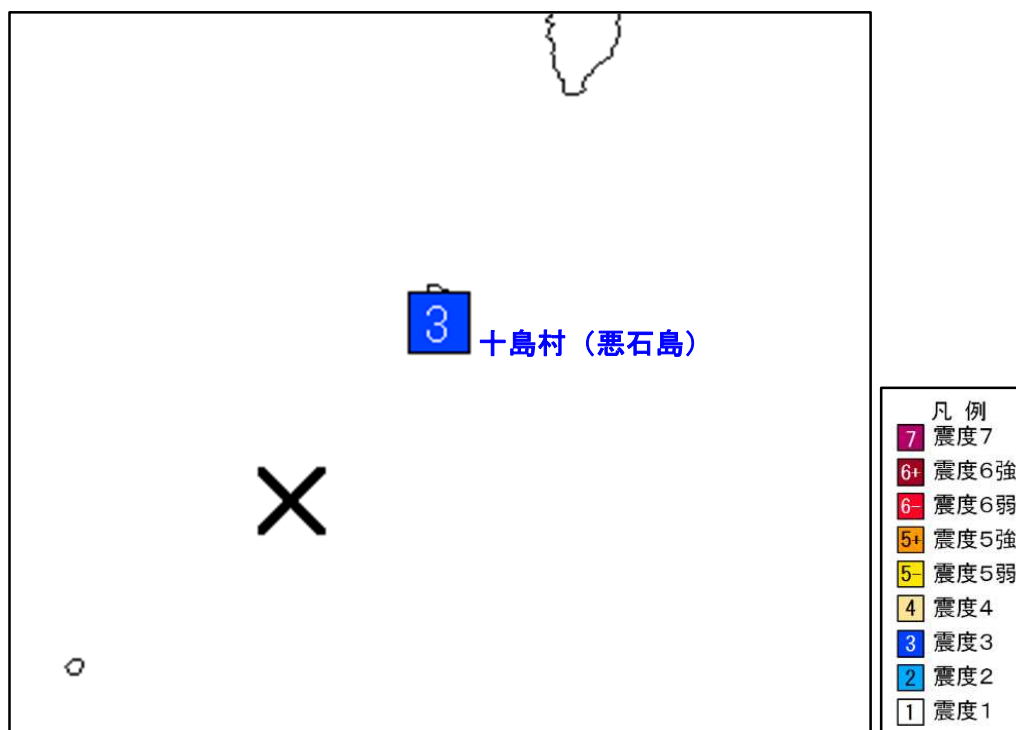
12 月は震度 1 以上を観測した地震が 10 回（震度 3：1 回、震度 1：9 回）発生しています。このうち、最大規模の地震は 29 日 07 時 51 分に発生した M3.4 の地震で、十島村（悪石島）で震度 3 を観測しました。

6 月 21 日からの地震活動で最大震度を観測した地震は、7 月 3 日 16 時 13 分に発生した M5.5 の地震で、十島村（悪石島）で震度 6 弱を観測したほか、トカラ列島から奄美群島にかけて震度 3 ～ 1 を観測しました。また、最大規模の地震は、7 月 2 日 15 時 26 分に発生した M5.6 の地震で、十島村（悪石島）で震度 5 弱を観測しました。

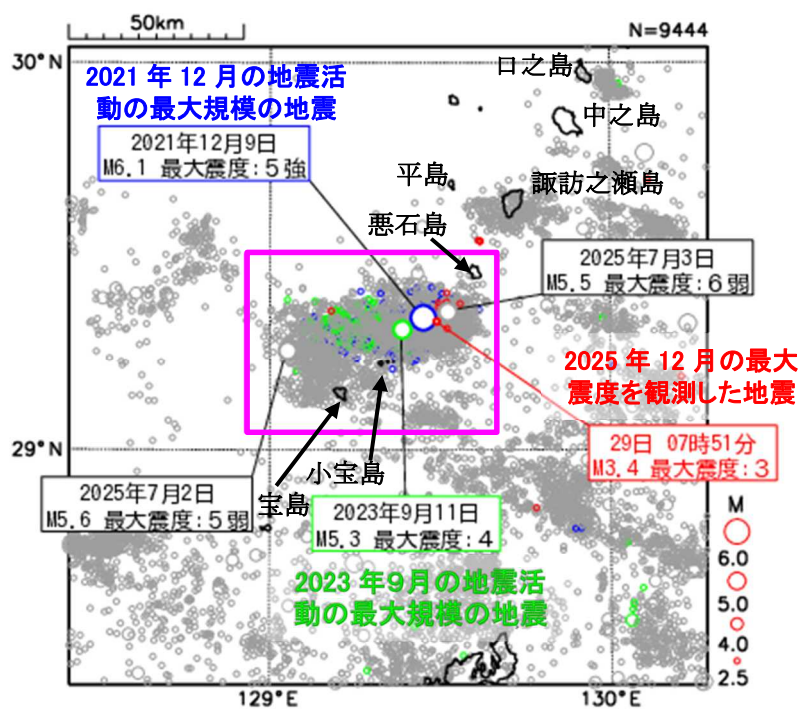
地震活動は、7 月 20 日頃から低下してきており規模が大きな地震の回数も減少していますが、活動は継続しています（2025 年 12 月末時点）。また、今回の地震活動域の周辺では、過去にも活発な地震活動が数か月継続したことがあり、例えば、2021 年の活動では、4 月から数か月活動が継続し一度低下した後に、さらに数か月経って再度 12 月に活発になりました。

今回の一連の地震による人的・住家被害は報告されていません（2025 年 8 月 13 日 11 時 00 分現在、総務省消防庁による）。

これらの地震の震央付近（3 ページ震央分布図矩形領域）では、時々まとまった地震活動があり、2023 年 9 月 8 日から活発になった地震活動では、9 月 30 日までに震度 1 以上を観測した地震が 346 回（震度 4：2 回、震度 3：25 回、震度 2：82 回、震度 1：237 回）発生しました。また、2021 年 12 月 4 日から活発になった地震活動では、12 月 31 日までに震度 1 以上を観測した地震が 308 回（震度 5 強：1 回、震度 4：2 回、震度 3：15 回、震度 2：85 回、震度 1：205 回）発生しました。その内、2021 年 12 月 9 日に発生した M6.1 の地震により、十島村（悪石島）で震度 5 強を観測し、十島村（悪石島）でがけ崩れなどの被害が生じています（被害は鹿児島県による）。

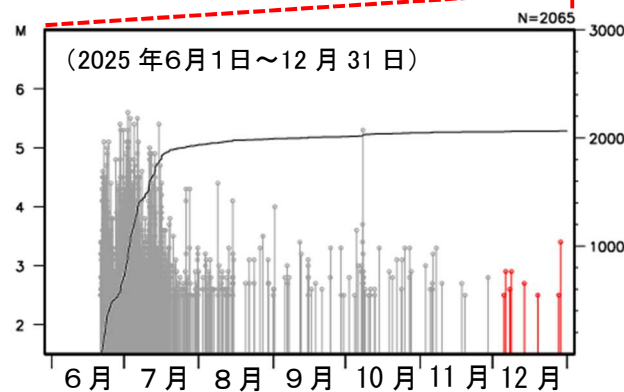
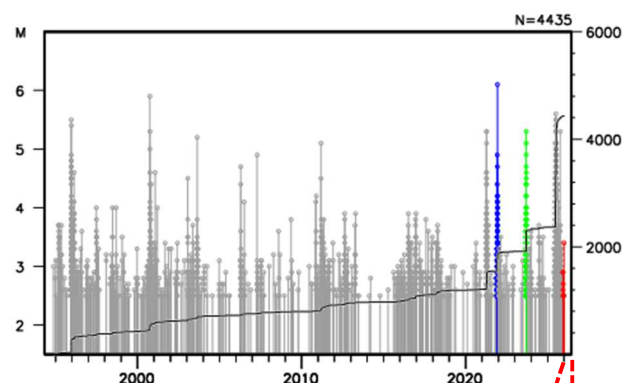


12 月の最大震度を観測した地震の震度分布図（観測点別、×：震央）
29 日 07 時 51 分 M3.4



震央分布図
(1994年10月1日～2025年12月31日、
深さ0～60km、M2.5以上)

青色は2021年12月に発生した地震、
緑色は2023年9月に発生した地震、
赤色は2025年12月に発生した地震



左図矩形領域内の地震活動経過図
及び回数積算図

※2025年7月8日15時から、通常用いている
観測点に加えて、鹿児島大学設置の臨時観
測点 悪石島を使用している。

震度 1 以上を観測した地震の月・日別・最大震度別地震回数表
(2025 年 6 月 21 日～12 月 31 日)

(4/185)

【 2025年6月21日以降の月別地震回数】

日別	最大震度別回数									震度 1 以上を観測した 回数	
	1	2	3	4	5弱	5強	6弱	6強	7	回数	累計
6/21-30	471	173	43	10	1	0	0	0	0	698	698
7/1-31	1002	382	108	41	3	3	1	0	0	1540	2238
8/1-31	49	12	5	0	0	0	0	0	0	66	2304
9/1-9/30	30	8	3	1	0	0	0	0	0	42	2346
10/1-10/31	25	8	4	0	0	0	0	0	0	37	2383
11/1-11/30	8	3	1	0	0	0	0	0	0	12	2395
12/1-12/31	9	0	1	0	0	0	0	0	0	10	2405
総計(6月21日～)	1594	586	165	52	4	3	1	0	0		2405

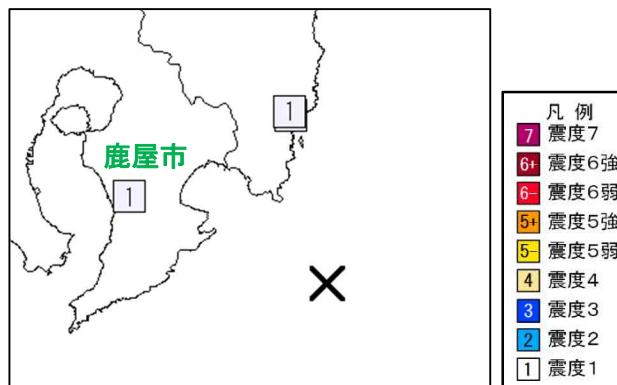
【 2025年12月1日以降の日別地震回数】

日別	最大震度別回数									震度 1 以上を観測した 回数	
	1	2	3	4	5弱	5強	6弱	6強	7	回数	累計
12/1 00時-24時	1	0	0	0	0	0	0	0	0	1	1
12/2 00時-24時	0	0	0	0	0	0	0	0	0	0	1
12/3 00時-24時	1	0	0	0	0	0	0	0	0	1	2
12/4 00時-24時	0	0	0	0	0	0	0	0	0	0	2
12/5 00時-24時	2	0	0	0	0	0	0	0	0	2	4
12/6 00時-24時	1	0	0	0	0	0	0	0	0	1	5
12/7 00時-24時	0	0	0	0	0	0	0	0	0	0	5
12/8 00時-24時	2	0	0	0	0	0	0	0	0	2	7
12/9 00時-24時	0	0	0	0	0	0	0	0	0	0	7
12/10 00時-24時	0	0	0	0	0	0	0	0	0	0	7
12/11 00時-24時	0	0	0	0	0	0	0	0	0	0	7
12/12 00時-24時	0	0	0	0	0	0	0	0	0	0	7
12/13 00時-24時	0	0	0	0	0	0	0	0	0	0	7
12/14 00時-24時	1	0	0	0	0	0	0	0	0	1	8
12/15 00時-24時	0	0	0	0	0	0	0	0	0	0	8
12/16 00時-24時	0	0	0	0	0	0	0	0	0	0	8
12/17 00時-24時	0	0	0	0	0	0	0	0	0	0	8
12/18 00時-24時	0	0	0	0	0	0	0	0	0	0	8
12/19 00時-24時	1	0	0	0	0	0	0	0	0	1	9
12/20 00時-24時	0	0	0	0	0	0	0	0	0	0	9
12/21 00時-24時	0	0	0	0	0	0	0	0	0	0	9
12/22 00時-24時	0	0	0	0	0	0	0	0	0	0	9
12/23 00時-24時	0	0	0	0	0	0	0	0	0	0	9
12/24 00時-24時	0	0	0	0	0	0	0	0	0	0	9
12/25 00時-24時	0	0	0	0	0	0	0	0	0	0	9
12/26 00時-24時	0	0	0	0	0	0	0	0	0	0	9
12/27 00時-24時	0	0	0	0	0	0	0	0	0	0	9
12/28 00時-24時	0	0	0	0	0	0	0	0	0	0	9
12/29 00時-24時	0	0	1	0	0	0	0	0	0	1	10
12/30 00時-24時	0	0	0	0	0	0	0	0	0	0	10
12/31 00時-24時	0	0	0	0	0	0	0	0	0	0	10
総計(12月1日～)	9	0	1	0	0	0	0	0	0		10

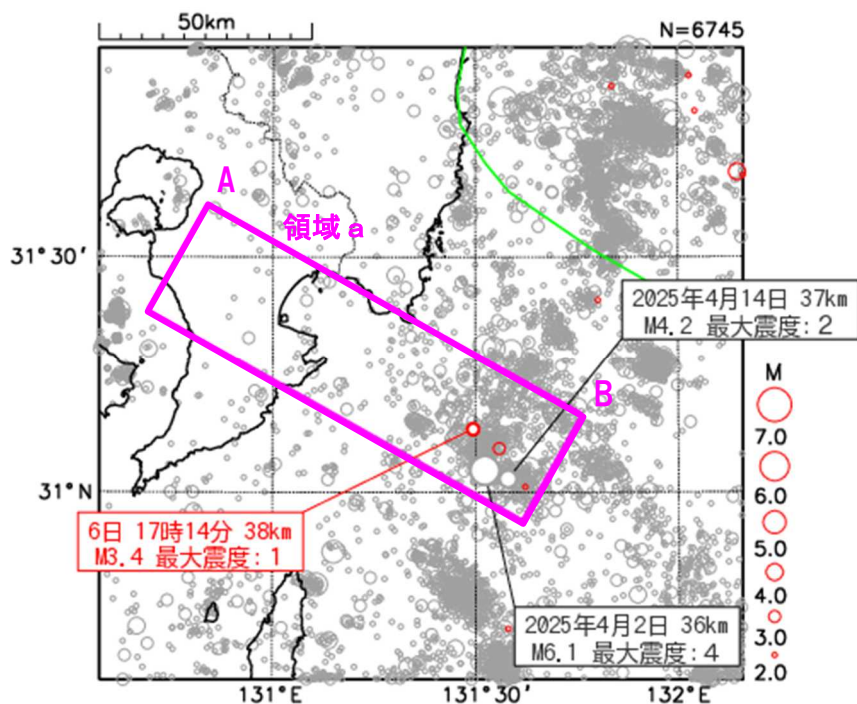
大隅半島東方沖の地震について

6日17時14分に発生したM3.4の地震（深さ38km）により、鹿児島県鹿屋市、宮崎県日南市で震度1を観測しました。

この地震の震源付近（断面図領域b）は、普段から地震活動が見られる領域で、2025年4月14日に発生したM4.2の地震（深さ37km、最大震度2）により、県内では鹿屋市、志布志市、大崎町、錦江町で震度1を観測しています。更に過去には2025年4月2日に発生したM6.1の地震（深さ36km、最大震度4）により、県内では鹿屋市、志布志市、東串良町、錦江町などで震度4を観測しています。



震度分布図（観測点別、×：震央）
6日17時14分 M3.4

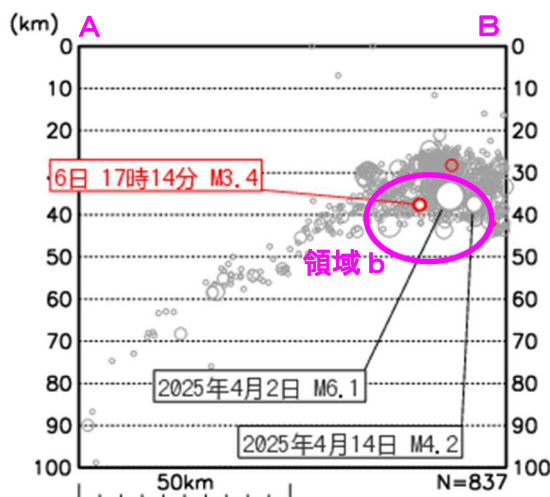


震央分布図

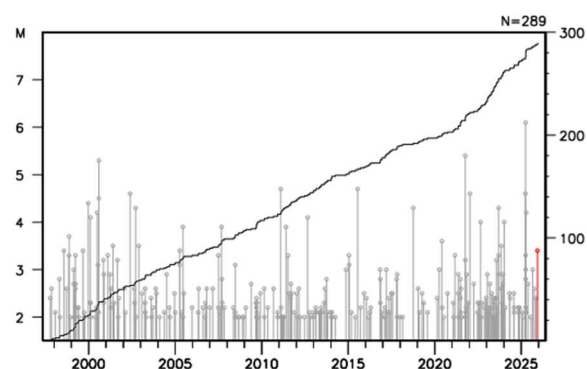
(1997年10月1日～2025年12月31日、
深さ0～100km、M2.0以上)

赤色は12月に発生した地震

緑色の実線は、南海トラフ巨大地震の震源想定域



震央分布図領域a内の断面図（A-B投影）

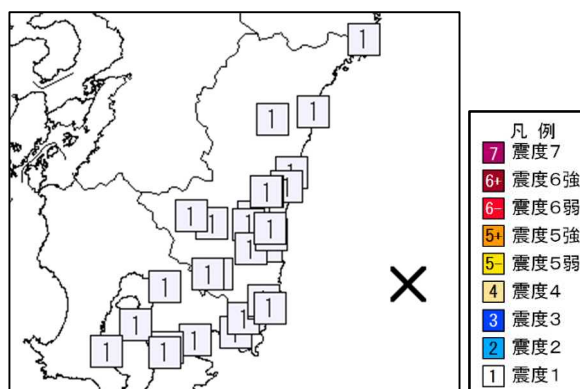


断面図領域b内の地震活動経過図
及び回数積算図

日向灘の地震について

7日09時31分に発生した M4.2の地震（深さ43km）により、宮崎県の宮崎市、日南市、串間市、大分県佐伯市、鹿児島県の鹿児島市、霧島市、鹿屋市などで震度1を観測しました。

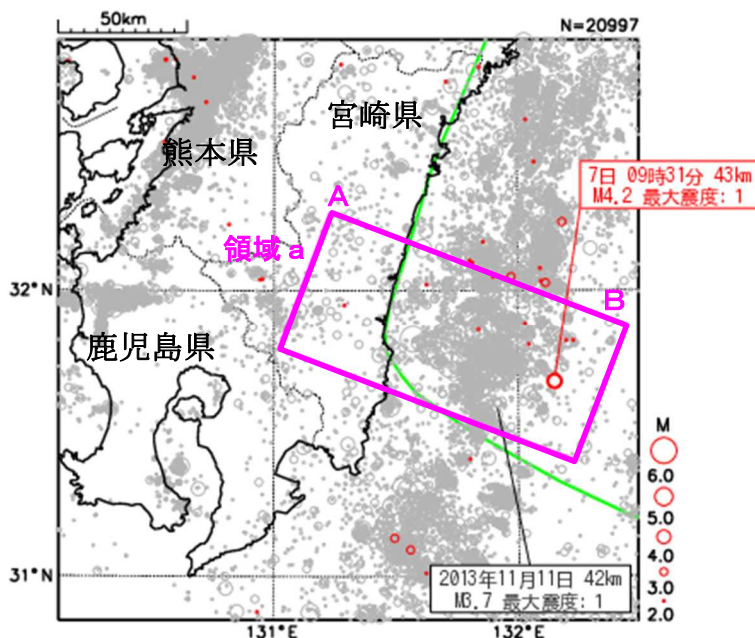
この地震の震源付近（断面図領域b）は、普段から地震活動が見られる領域で、2013年11月11日に発生した M3.7の地震（深さ42km、最大震度1）により、県内では鹿屋市、大崎町で震度1を観測しています。



【鹿児島県内市町村別震度】

震度1:鹿児島市、霧島市、鹿屋市、垂水市、大崎町

震度分布図（観測点別、×：震央）
7日09時31分 M4.2

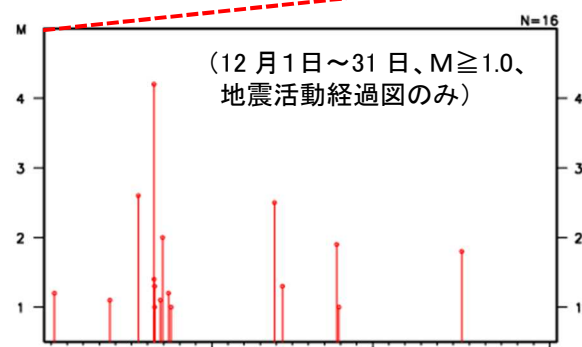
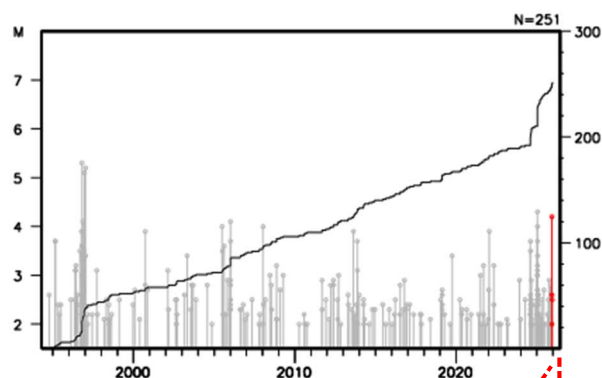


震央分布図

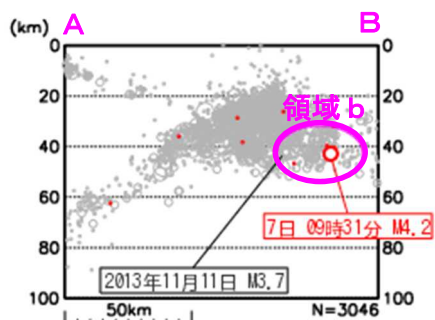
(1994年10月1日～2025年12月31日、
深さ0～100km、M2.0以上)

赤色は12月に発生した地震

緑色の実線は、南海トラフ巨大地震の想定震源域



12月
断面図領域b内の地震活動経過図
及び回数積算図



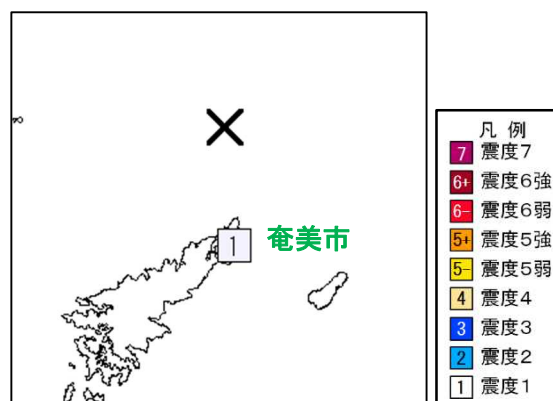
震央分布図領域a内の断面図（A-B 投影）

奄美大島近海の地震について

【16日05時47分の地震】

16日05時47分に発生した M3.4の地震により、奄美市で震度1を観測しました。

この地震の震央付近（震央分布図領域 a）は普段から地震活動が見られる領域で、2024年6月20日に発生した M3.7の地震により、奄美市、喜界町、瀬戸内町（加計呂麻島、与路島）、大和村、宇検村で震度1を観測しています。

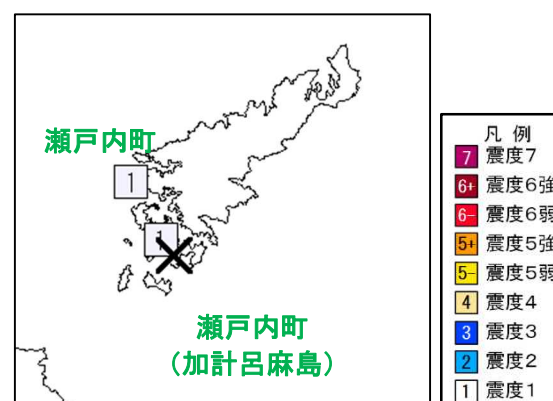


震度分布図（観測点別、×：震央）
16日05時47分 M3.4

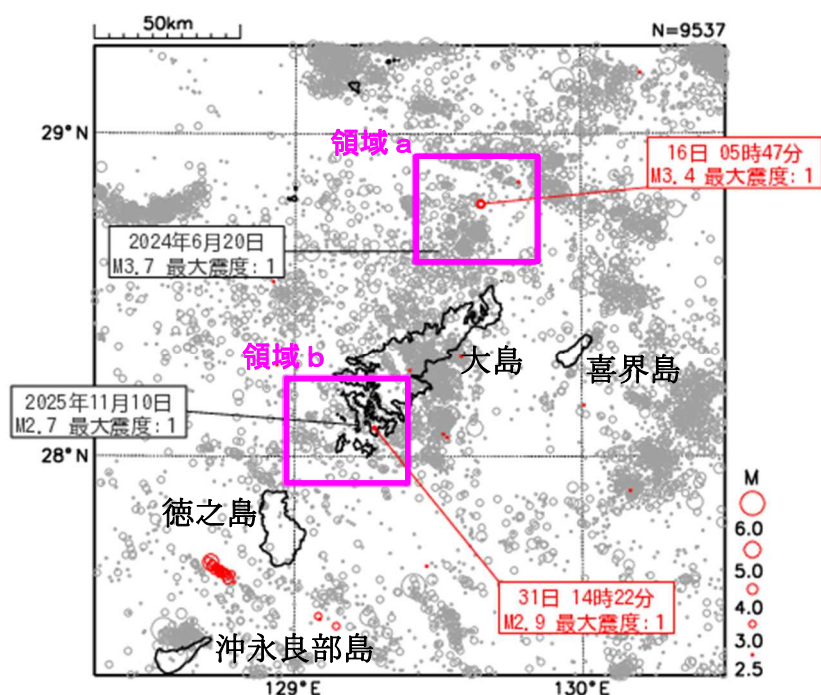
【31日14時22分の地震】

31日14時22分に発生した M2.9の地震により、瀬戸内町（加計呂麻島含む）で震度1を観測しました。

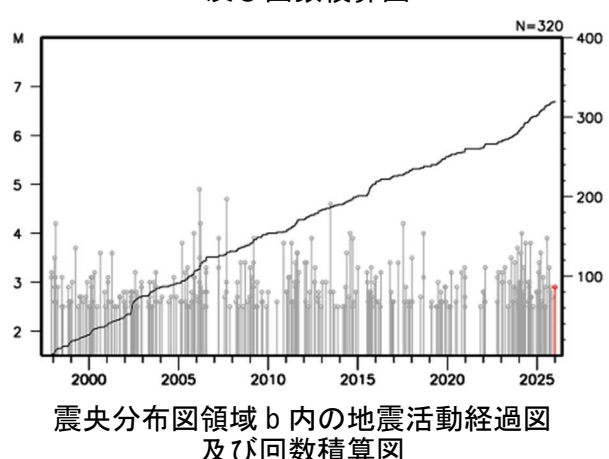
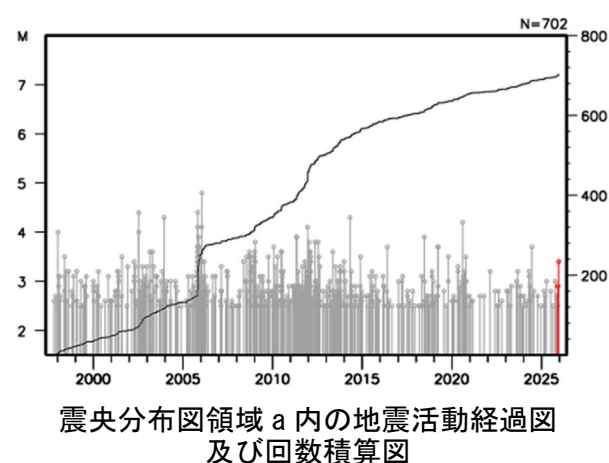
この地震の震央付近（震央分布図領域 b）は普段から地震活動が見られる領域で、2025年11月10日に発生した M2.7の地震により、瀬戸内町（請島）で震度1を観測しています。



震度分布図（観測点別、×：震央）
31日14時22分 M2.9



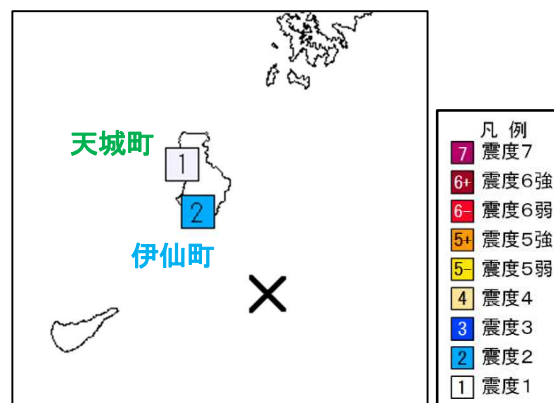
震央分布図
(1997年10月1日～2025年12月31日、
深さ0～80km、M2.5以上)
赤色は12月に発生した地震



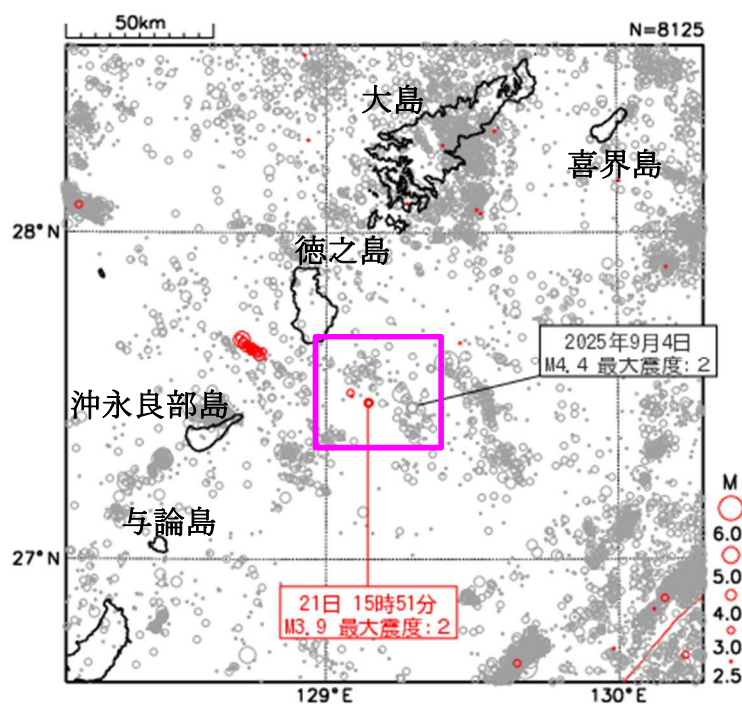
【21日15時51分の地震】

21日15時51分に発生した M3.9の地震により、伊仙町で震度2を観測したほか、天城町で震度1を観測しました。

この地震の震央付近（震央分布図矩形領域）は、普段から地震活動が見られる領域で、2025年9月4日に発生した M4.4の地震により、瀬戸内町（請島）で震度2を観測しています。

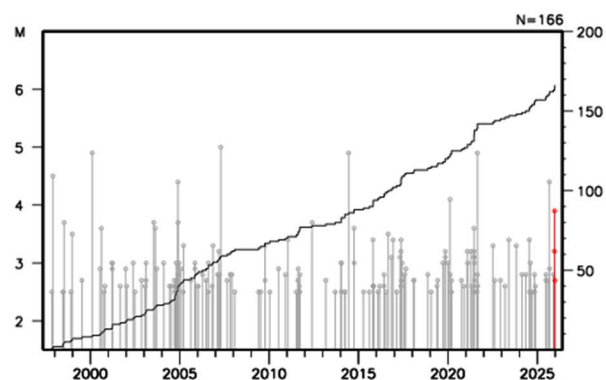


震度分布図 (観測点別、×: 震央)
21日15時51分 M3.9



震央分布図

(1997年10月1日～2025年12月31日、
深さ0～80km、M2.5以上)
赤色は12月に発生した地震

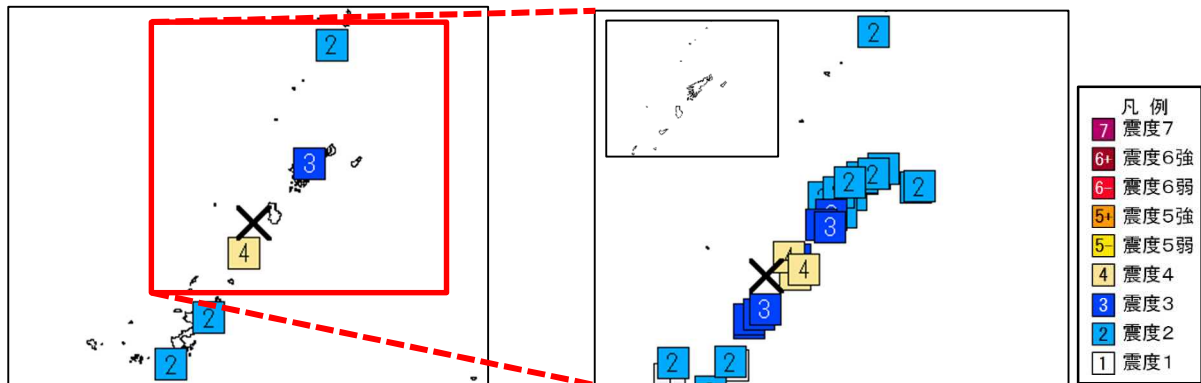


震央分布図矩形領域内の地震活動経過図
及び回数積算図

【30日17時12分の地震】

30日17時12分に発生したM5.7の地震（深さ19km）により、鹿児島県の日城町、伊仙町、徳之島町で震度4を観測したほか、鹿児島県の奄美市、瀬戸内町、喜界町、沖縄県の沖縄市、名護市、那覇市などで震度3～1を観測しました。今回の地震の震央付近では、12月中に、この地震を含め震度1以上を観測した地震が9回（震度4：1回、震度2：2回、震度1：6回）発生しました。

これらの地震の震央付近（10 ページ震央分布図矩形領域）は、普段から地震活動が見られる領域で、2023年5月1日に発生したM3.3の地震（深さ16km）により、伊仙町で震度2を観測しています。



【鹿児島県内市町村別震度】

震度4：天城町、伊仙町、徳之島町

震度3：瀬戸内町（請島、与路島、加計呂麻島）、和泊町、知名町

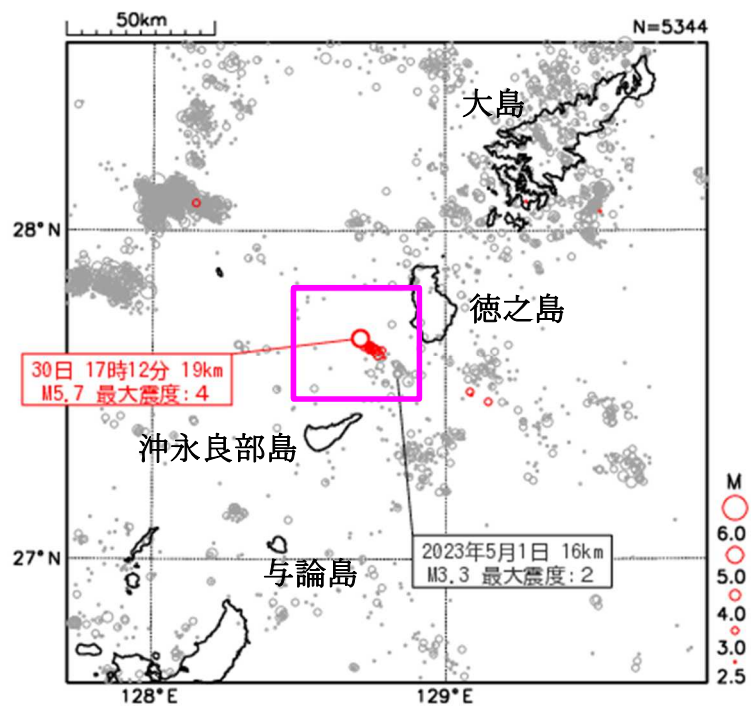
震度2：奄美市、瀬戸内町、与論町、喜界町、大和村、宇検村、十島村（悪石島）

震度1：龍郷町

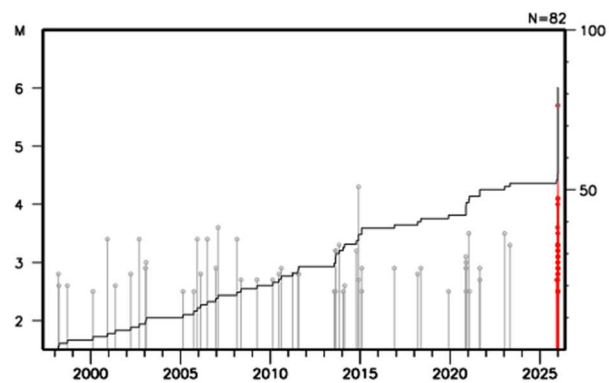
震度分布図（左図：地域別、右図：観測点別、×：震央）
30日17時12分 M5.7

10 ページ震央分布図（矩形領域内）で震度1以上を観測した地震の回数表

No.	発生日時		深さ (km)	規模 (M)	最大 震度
1	24 日	05 時 55 分	18	3.6	1
2	26 日	03 時 18 分	18	3.3	1
3	30 日	17 時 12 分	19	5.7	4
4	30 日	17 時 16 分	16	3.2	1
5	30 日	17 時 23 分	15	4.1	1
6	30 日	17 時 32 分	17	3.3	1
7	30 日	17 時 48 分	16	4.0	2
8	31 日	04 時 03 分	19	3.5	1
9	31 日	16 時 43 分	17	4.1	2



震央分布図
(1997年10月1日～2025年12月31日、
深さ0～30km、M2.5以上)
赤色は12月に発生した地震



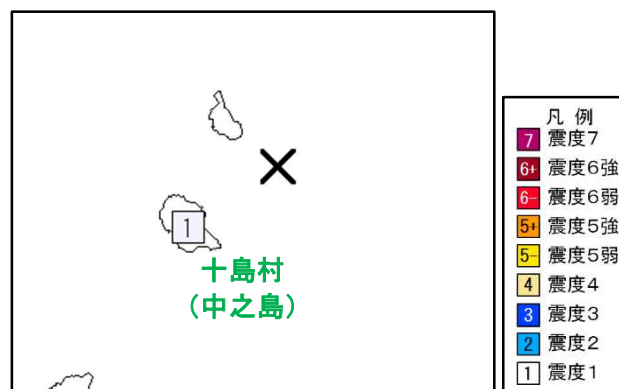
震央分布図矩形領域内の地震活動経過図
及び回数積算図

トカラ列島近海（口之島・中之島付近）の地震活動について

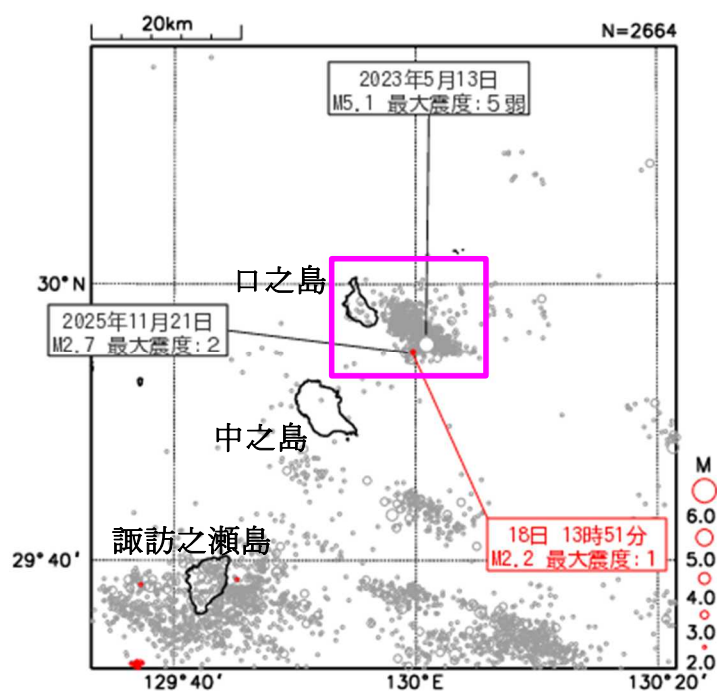
18日13時51分に発生した M2.2 の地震により、十島村（中之島）で震度1を観測しました。

この地震の震央付近（震央分布図矩形領域）では、2023年4月頃からしばらく断続的にややまとまった地震活動がありましたが、2025年12月末現在は発生する地震の規模や地震の発生数も減少しています。直近では2025年11月21日に発生した M2.7 の地震により、十島村（中之島）で震度2を観測しています。

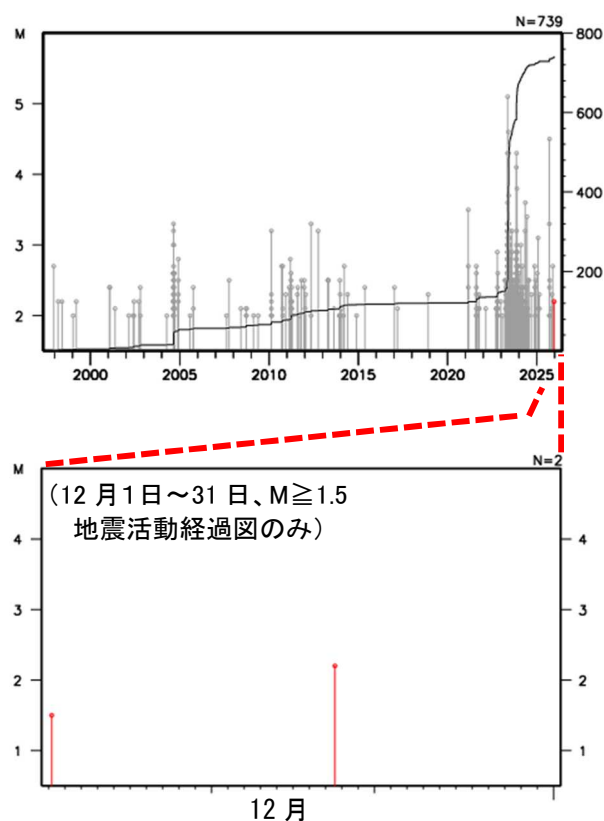
なお、2023年の4月以降の地震活動で最大規模の地震は、2023年5月13日に発生した M5.1 の地震で、十島村（中之島）で震度5弱を観測しています。



震度分布図（観測点別、×：震央）
18日13時51分 M2.2



震央分布図
(1997年10月1日～2025年12月31日、
深さ0～30km、M2.0以上)
赤色は12月に発生した地震

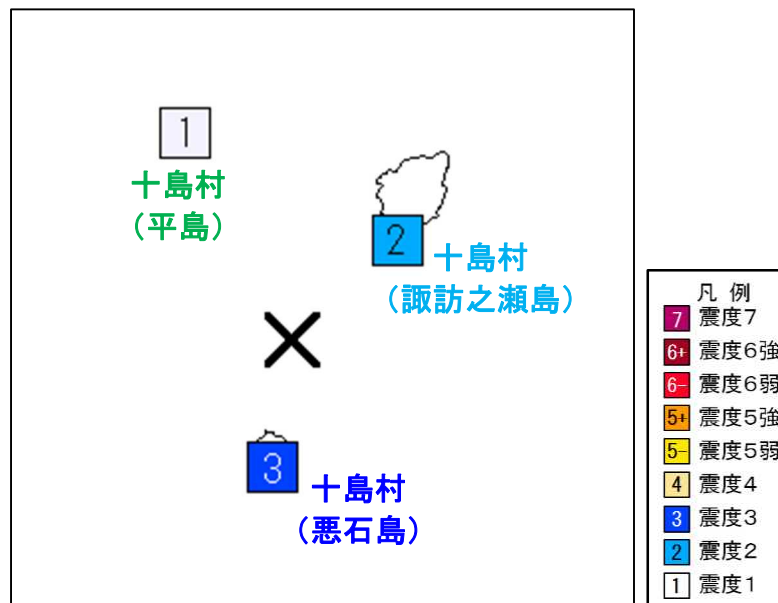


左図矩形領域内の地震活動経過図
および回数積算図

トカラ列島近海（諏訪之瀬島付近）の地震活動について

21 日 22 時 03 分に発生した M3.5 の地震により、十島村（悪石島）で震度 3 を観測したほか、十島村（諏訪之瀬島）で震度 2 を、十島村（平島）で震度 1 を観測しました。この地震のほか、12 月 19 日 05 時頃から同様の領域で地震活動がやや活発化し、この地震を含め震度 1 以上を観測した地震が 10 回（震度 3：1 回、震度 2：2 回、震度 1：7 回）発生しました。

これらの地震活動付近（12 ページ震央分布図矩形領域）では、時々まとまった地震活動があり、2025 年 10 月には震度 1 以上を観測する地震が 14 回（震度 2：5 回、震度 1：9 回）発生しました。また 2025 年 9 月には、震度 1 以上を観測した地震が 118 回（震度 5 弱：1 回、震度 4：3 回、震度 3：17 回、震度 2：26 回、震度 1：71 回）発生しました。これらのうち、最大震度を観測した地震は 2025 年 9 月 17 日に発生した M4.7 の地震で、十島村（諏訪之瀬島）で震度 5 弱を観測しています。




12 月の最大震度を観測した地震の震度分布図（観測点別、×：震央）
21 日 22 時 03 分 M3.5

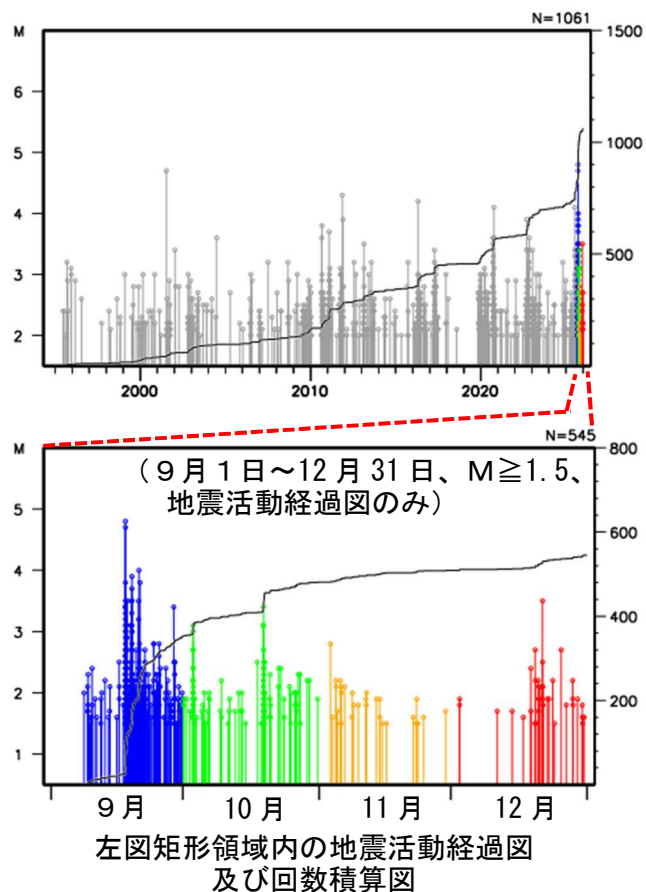
12 ページ震央分布図（矩形領域）で震度 1 以上を観測した地震の回数表

No.	発生日時		規模 (M)	最大 震度
1	19 日	05 時 44 分	2.4	1
2	20 日	05 時 21 分	2.7	2
3	20 日	06 時 37 分	2.2	1
4	21 日	09 時 13 分	2.1	1
5	21 日	21 時 31 分	2.1	1

No.	発生日時		規模 (M)	最大 震度
6	21 日	22 時 03 分	3.5	3
7	21 日	22 時 06 分	2.5	1
8	24 日	05 時 40 分	2.2	1
9	26 日	03 時 29 分	2.7	2
10	28 日	18 時 08 分	2.2	1



震央分布図
(1994年10月1日～2025年12月31日、
深さ0～60km、M2.0以上)
青色は2025年9月に発生した地震、
緑色は2025年10月に発生した地震、
橙色は2025年11月に発生した地震、
赤色は2025年12月に発生した地震



※2025年7月8日15時から、通常用いている観測点に加えて、鹿児島大学設置の臨時観測点 悪石島を使用している。

震度 1 以上を観測した地震の表 (2025 年 12 月 1 日～31 日)

震源時 (年月日時分) 各地の震度	震央地名	緯度	経度	深さ	マグニ チュード
2025 年 12 月 01 日 19 時 42 分 震度 1 : 鹿児島十島村悪石島*	トカラ列島近海	29° 27.0' N	129° 32.0' E	7km	M2.0
2025 年 12 月 03 日 04 時 53 分 震度 1 : 鹿児島十島村悪石島*	トカラ列島近海	29° 23.7' N	129° 33.4' E	9km	M2.4
2025 年 12 月 05 日 19 時 00 分 震度 1 : 鹿児島十島村悪石島*	トカラ列島近海	29° 22.7' N	129° 33.5' E	10km	M2.5
2025 年 12 月 05 日 19 時 19 分 震度 1 : 鹿児島十島村悪石島*	トカラ列島近海	29° 22.9' N	129° 32.7' E	10km	M2.2
2025 年 12 月 06 日 12 時 26 分 震度 1 : 鹿児島十島村悪石島*	トカラ列島近海	29° 18.9' N	129° 31.2' E	9km	M2.9
2025 年 12 月 06 日 17 時 14 分 震度 1 : 鹿屋市新栄町	大隅半島東方沖	31° 08.0' N	131° 29.6' E	38km	M3.4
2025 年 12 月 07 日 09 時 31 分 震度 1 : 鹿児島市喜入町*, 霧島市福山町牧之原*, 鹿屋市新栄町, 鹿屋市札元*, 垂水市田神*, 大崎町仮宿*	日向灘	31° 40.7' N	132° 08.9' E	43km	M4.2
2025 年 12 月 08 日 04 時 55 分 震度 1 : 鹿児島十島村悪石島*	トカラ列島近海	29° 24.4' N	129° 31.1' E	11km	M2.6
2025 年 12 月 08 日 21 時 30 分 震度 1 : 鹿児島十島村悪石島*	トカラ列島近海	29° 21.6' N	129° 10.8' E	15km	M2.9
2025 年 12 月 14 日 06 時 12 分 震度 1 : 鹿児島十島村悪石島*	トカラ列島近海	29° 23.0' N	129° 31.1' E	10km	M2.7
2025 年 12 月 16 日 05 時 47 分 震度 1 : 奄美市笠利町里*	奄美大島近海	28° 46.9' N	129° 39.0' E	27km	M3.4
2025 年 12 月 18 日 13 時 51 分 震度 1 : 鹿児島十島村中之島徳之尾	トカラ列島近海	29° 55.0' N	129° 59.7' E	9km	M2.2
2025 年 12 月 19 日 05 時 44 分 震度 1 : 鹿児島十島村諏訪之瀬島*	トカラ列島近海	29° 38.6' N	129° 45.2' E	0km	M2.4
2025 年 12 月 19 日 19 時 45 分 震度 1 : 鹿児島十島村悪石島*	トカラ列島近海	29° 22.2' N	129° 29.7' E	7km	M2.5
2025 年 12 月 20 日 05 時 21 分 震度 1 : 鹿児島十島村悪石島*	トカラ列島近海	29° 32.5' N	129° 36.7' E	8km	M2.7
2025 年 12 月 20 日 06 時 37 分 震度 1 : 鹿児島十島村悪石島*	トカラ列島近海	29° 32.5' N	129° 36.7' E	7km	M2.2
2025 年 12 月 21 日 09 時 13 分 震度 1 : 鹿児島十島村悪石島*	トカラ列島近海	29° 32.4' N	129° 36.7' E	7km	M2.1
2025 年 12 月 21 日 15 時 51 分 震度 2 : 伊仙町伊仙* 震度 1 : 天城町平土野*	奄美大島近海	27° 28.6' N	129° 08.7' E	13km	M3.9
2025 年 12 月 21 日 21 時 31 分 震度 1 : 鹿児島十島村悪石島*	トカラ列島近海	29° 32.5' N	129° 37.4' E	9km	M2.1
2025 年 12 月 21 日 22 時 03 分 震度 3 : 鹿児島十島村悪石島* 震度 2 : 鹿児島十島村諏訪之瀬島* 震度 1 : 鹿児島十島村平島*	トカラ列島近海	29° 32.4' N	129° 36.9' E	7km	M3.5
2025 年 12 月 21 日 22 時 06 分 震度 1 : 鹿児島十島村悪石島*	トカラ列島近海	29° 32.3' N	129° 37.0' E	8km	M2.5
2025 年 12 月 24 日 05 時 40 分 震度 1 : 鹿児島十島村悪石島*	トカラ列島近海	29° 32.7' N	129° 36.9' E	8km	M2.2
2025 年 12 月 24 日 05 時 55 分 震度 1 : 天城町平土野*	奄美大島近海	27° 40.6' N	128° 42.1' E	18km	M3.6

2025 年 12 月 26 日 03 時 18 分 奄美大島近海 震度 1 : 天城町平土野＊	27 ° 39.3' N 128 ° 43.4' E 18km M3.3
2025 年 12 月 26 日 03 時 29 分 トカラ列島近海 震度 2 : 鹿児島十島村悪石島＊	29 ° 32.4' N 129 ° 36.9' E 8km M2.7
2025 年 12 月 28 日 18 時 08 分 トカラ列島近海 震度 1 : 鹿児島十島村悪石島＊	29 ° 32.5' N 129 ° 36.5' E 7km M2.2
2025 年 12 月 29 日 07 時 51 分 トカラ列島近海 震度 3 : 鹿児島十島村悪石島＊	29 ° 20.0' N 129 ° 29.3' E 9km M3.4
2025 年 12 月 30 日 17 時 12 分 奄美大島近海 震度 4 : 徳之島町亀津＊, 天城町平土野＊, 伊仙町伊仙＊ 震度 3 : 瀬戸内町請島＊, 瀬戸内町与路島＊, 瀬戸内町加計呂麻島＊, 天城町当部, 和泊町国頭 和泊町和泊＊, 知名町瀬利覚, 知名町知名＊ 震度 2 : 鹿児島十島村悪石島＊, 大和村思勝＊, 宇検村湯湾＊, 瀬戸内町西古見, 瀬戸内町古仁屋＊ 龍郷町浦＊, 喜界町滝川, 喜界町湾＊, 奄美市名瀬矢之脇町, 奄美市笠利町里＊ 奄美市住用町西仲間＊, 奄美市名瀬幸町＊, 与論町茶花＊ 震度 1 : 龍郷町屋入, 与論町麦屋	27 ° 40.3' N 128 ° 42.6' E 19km M5.7
2025 年 12 月 30 日 17 時 16 分 奄美大島近海 震度 1 : 伊仙町伊仙＊	27 ° 39.1' N 128 ° 44.6' E 16km M3.2
2025 年 12 月 30 日 17 時 23 分 奄美大島近海 震度 1 : 伊仙町伊仙＊, 和泊町和泊＊, 知名町瀬利覚, 知名町知名＊	27 ° 37.3' N 128 ° 46.2' E 15km M4.1
2025 年 12 月 30 日 17 時 32 分 奄美大島近海 震度 1 : 天城町平土野＊	27 ° 38.3' N 128 ° 44.7' E 17km M3.3
2025 年 12 月 30 日 17 時 48 分 奄美大島近海 震度 2 : 天城町平土野＊, 伊仙町伊仙＊, 知名町瀬利覚 震度 1 : 瀬戸内町請島＊, 瀬戸内町与路島＊, 瀬戸内町加計呂麻島＊, 徳之島町亀津＊, 天城町当部 和泊町国頭, 和泊町和泊＊, 知名町知名＊	27 ° 38.0' N 128 ° 45.7' E 16km M4.0
2025 年 12 月 31 日 04 時 03 分 奄美大島近海 震度 2 : 天城町平土野＊, 伊仙町伊仙＊ 震度 1 : 瀬戸内町西古見, 瀬戸内町請島＊, 瀬戸内町与路島＊, 瀬戸内町加計呂麻島＊, 徳之島町亀津＊ 天城町当部, 和泊町国頭, 和泊町和泊＊, 知名町瀬利覚, 知名町知名＊, 与論町茶花＊	27 ° 38.6' N 128 ° 45.5' E 19km M3.5
2025 年 12 月 31 日 14 時 22 分 奄美大島近海 震度 1 : 瀬戸内町西古見, 瀬戸内町加計呂麻島＊	28 ° 05.3' N 129 ° 16.6' E 20km M2.9
2025 年 12 月 31 日 16 時 43 分 奄美大島近海 震度 1 : 鹿児島十島村悪石島＊	27 ° 39.7' N 128 ° 42.9' E 17km M4.1

- ・「＊」の付いた地点は、鹿児島県または国立研究開発法人防災科学技術研究所の観測点です。
- ・地震の震源要素（緯度・経度・深さ・M）は暫定値であり、データは後日変更することがあります。

2025 年の地震活動概況

○ 鹿児島県内の地震

2025 年に県内で震度 1 以上を観測した地震は 2782 回^(注1)でした（表 1、図 1 参照：2024 年は 212 回、2025 年分は巻末にリストを付表として添付）。最大震度別回数は、震度 6 弱：1 回、震度 5 強：3 回、震度 5 弱：5 回、震度 4：61 回、震度 3：203 回、震度 2：679 回、震度 1：1830 回でした。また、鹿児島県周辺（図 2 の範囲）で発生した M5.0 以上の地震は 33 回でした（2024 年は 10 回）。なお、最大規模の地震は 1 月 13 日に日向灘で発生した M6.6 の地震でした。

以下に鹿児島県周辺の主な地震活動として、県内の震度観測点で震度 4 以上を観測した地震 70 回（2024 年は 5 回）について、簡単にまとめました。

- ◇ 1 月 13 日 21 時 19 分に日向灘の深さ 36km で M6.6 の地震が発生し、宮崎県の宮崎市、高鍋町及び新富町で震度 5 弱を観測したほか、九州地方から中部地方にかけて震度 4～1 を観測しました。県内では、鹿児島市、いちき串木野市、南さつま市、霧島市、伊佐市、姶良市、鹿屋市、垂水市、曾於市、大崎町、東串良町、肝付町で震度 4 を観測しました。
- ◇ 3 月 9 日 03 時 54 分に奄美大島北東沖（情報発表に用いた震央地名は「奄美大島近海」）の深さ 14km（CMT 解による）で M5.8 の地震が発生し、奄美市、喜界町で震度 4 を観測したほか、瀬戸内町（請島）、十島村（悪石島、中之島、諏訪之瀬島）、大和村、宇検村などで震度 3～1 を観測しました。
- ◇ 4 月 2 日 23 時 03 分到大隅半島東方沖の深さ 36km で M6.1 の地震が発生し、宮崎県及び鹿児島県で震度 4 を観測したほか、九州地方、中国地方及び四国地方で震度 3～1 を観測しました。県内では、鹿屋市、志布志市、東串良町、錦江町、肝付町で震度 4 を観測しました。
- ◇ トカラ列島近海（小宝島付近）では、6 月 21 日 05 時頃から地震活動が活発になり、12 月までに震度 1 以上を観測した地震が 2405 回^(注1)（震度 6 弱：1 回、震度 5 強：3 回、震度 5 弱：4 回、震度 4：52 回、震度 3：165 回、震度 2：586 回、震度 1：1594 回）発生しました。これらのうち、最大震度を観測した地震は、7 月 3 日 16 時 13 分に発生した M5.5 の地震で、十島村（悪石島）で震度 6 弱を観測したほか、トカラ列島から奄美群島にかけて震度 3～1 を観測しました。また、最大規模の地震は、7 月 2 日 15 時 26 分に発生した M5.6 の地震で、十島村（悪石島）で震度 5 弱を観測したほか、トカラ列島から奄美群島にかけて震度 3～1 を観測しました。地震活動は 7 月 20 日頃から低下してきており、規模が大きな地震の回数も減少していますが、活動は継続しています。
- ◇ トカラ列島近海（諏訪之瀬島付近）では、7 月から時々まとまった地震活動が見られ、7 月 1 日から 12 月 31 日までに震度 1 以上を観測した地震が 212 回^(注1)（震度 5 弱：1 回、震度 4：3 回、震度 3：27 回、震度 2：47 回、震度 1：134 回）発生しました。これらのうち、最大震度を観測した地震は 9 月 17 日 21 時 55 分に発生した M4.7 の地震で、十島村（諏訪之瀬島）で震度 5 弱を観測したほか、十島村（悪石島、中之島、平島及び口之島）で震度 3～1 を観測しました。また、最大規模の地震は、9 月 17 日 22 時 00 分に発生した M4.8 の地震で、十島村（諏訪之瀬島）で震度 4 を観測したほか、十島村（悪石島、中之島及び平島）で震度 3～1 を観測しました。

- ◇9月13日23時22分にトカラ列島近海（口之島・中之島付近）でM4.5の地震が発生し、十島村（中之島）で震度4を観測したほか、十島村（口之島）、中種子町及び屋久島町で震度3～1を観測しました。
- ◇11月3日19時18分に鹿児島県薩摩地方のごく浅い場所でM3.3の地震が発生し、鹿児島県霧島市で震度4を観測したほか、鹿児島県及び宮崎県で震度3～1を観測しました。県内では、鹿児島市、姶良市及び伊佐市などで震度3～1を観測しました。
- ◇12月30日17時12分に奄美大島近海の深さ19kmでM5.7の地震が発生し、鹿児島県の徳之島町、天城町及び伊仙町で震度4を観測したほか、鹿児島県及び沖縄県で震度3～1を観測しました。県内では、奄美市、瀬戸内町、和泊町及び知名町などで震度3～1を観測しました。

（注1）震度1以上を観測した地震の回数は、後日の調査で変更する場合があります。

表1 鹿児島県内の月別震度別地震回数

最大震度	1月	2月	3月	4月	5月	6月	7月	8月	9月	10月	11月	12月	合計
1	12	7	13	7	11	475	1027	81	110	37	23	27	1830
2	5	3	8	6	2	176	392	19	36	14	13	5	679
3	1	1	3	0	0	43	114	9	20	4	6	2	203
4	1	0	1	1	0	10	41	0	5	0	1	1	61
5弱	0	0	0	0	0	1	3	0	1	0	0	0	5
5強	0	0	0	0	0	0	3	0	0	0	0	0	3
6弱	0	0	0	0	0	0	1	0	0	0	0	0	1
計	19	11	25	14	13	705	1581	109	172	55	43	35	2782

※鹿児島県内で震度1以上を観測した地震の回数を表にしています。

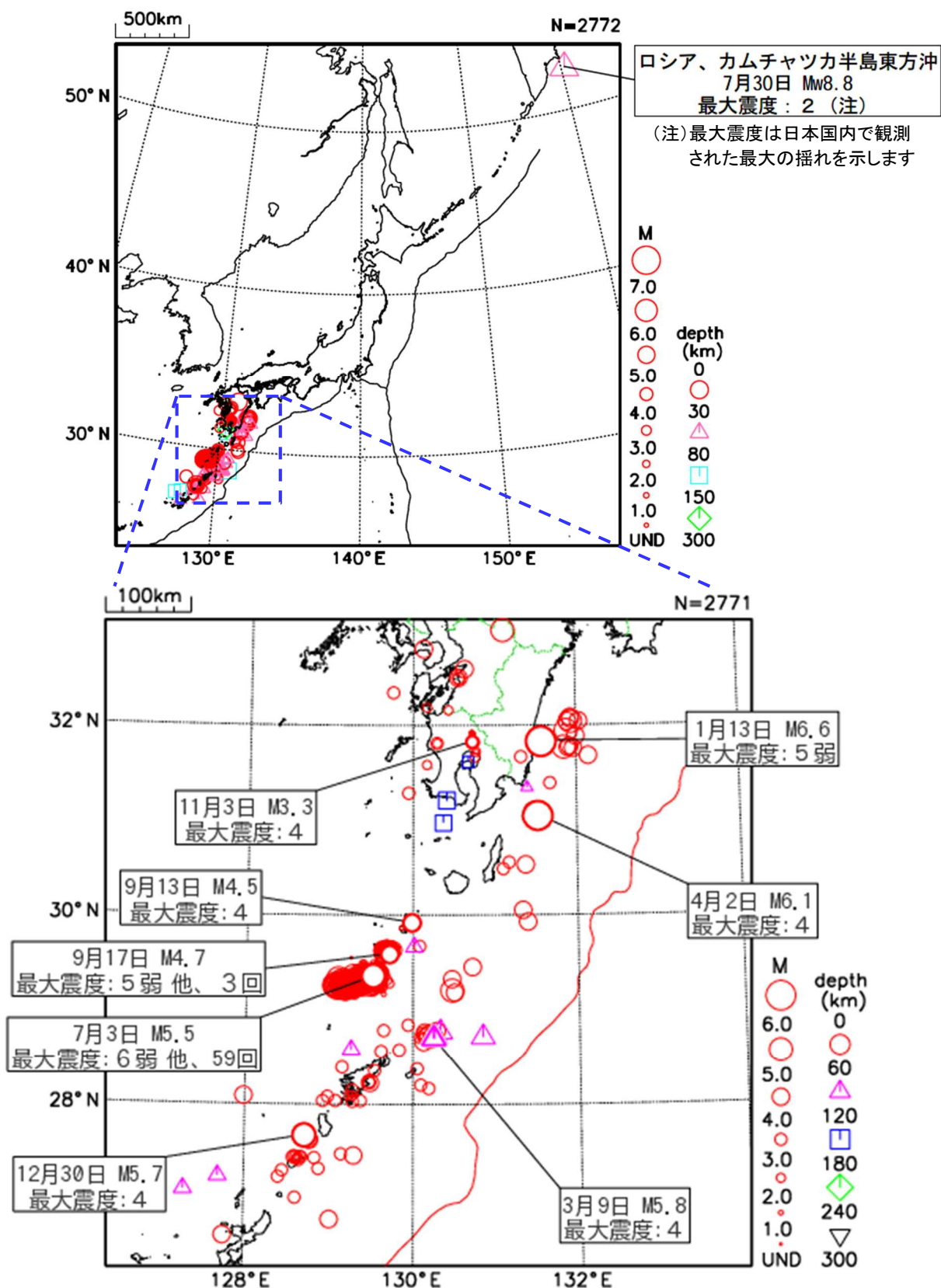


図1 県内で震度1以上を観測した地震の震央分布図

注：2025年1月1日～12月31日、深さ300km以浅

- ・県内で震度4以上を観測した地震に吹き出しを付けています。
（ただし、トカラ列島近海の地震については代表的な地震のみ）
- ・2025年8月～9月の諏訪之瀬島付近で発生したと考えられるが震源が決まらなかった地震10回は除いています。

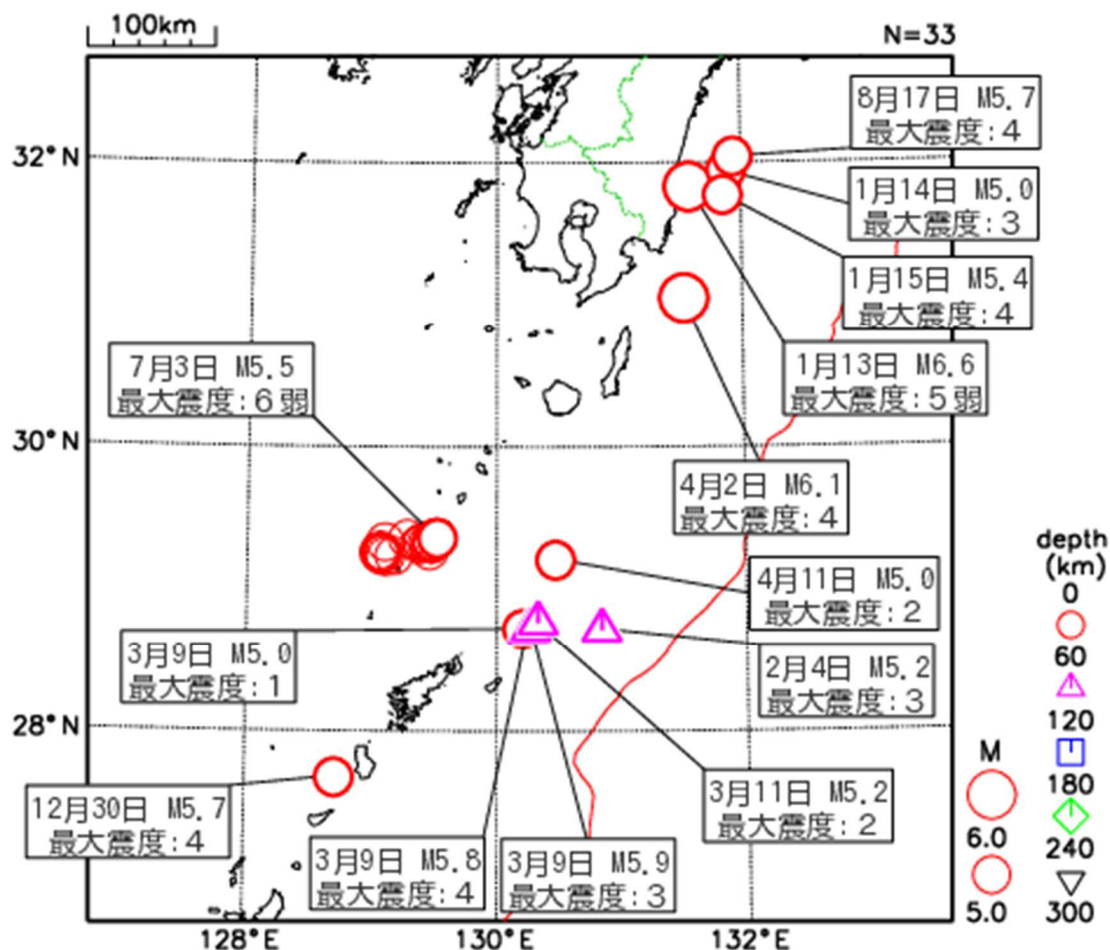


図2 M5.0以上の地震の震央分布図

注：2025年1月1日～12月31日、深さ300km以浅

・震度を観測した地震については、当該地震の最大震度を示しています。
(ただし、トカラ列島近海の地震については代表的な地震のみ)

○九州・山口県で観測した津波

1月13日21時19分に日向灘の深さ36kmでM6.6の地震が発生しました。気象庁はこの地震に伴い、13日21時29分に高知県及び宮崎県に津波注意報を発表しました（13日23時50分に津波注意報を全て解除）。この地震により、宮崎県の宮崎港で23cm、鹿児島県の種子島熊野で11cmの津波を観測するなど、高知県から鹿児島県にかけて津波を観測しました（表2）。

7月30日08時24分（日本時間）にロシア、カムチャツカ半島東方沖の深さ35kmでMw8.8（Mwは気象庁による）の地震（日本国内で観測された最大の揺れは震度2）が発生しました。気象庁はこの地震に伴い、30日08時37分に北海道から近畿地方の太平洋沿岸、宮崎県及び小笠原諸島に津波注意報を発表し、同日09時40分に北海道から近畿地方の太平洋沿岸、伊豆諸島及び小笠原諸島を津波警報に切り替えました。その後、同日18時30分に一部津波注意報に切り替え、同日20時45分に津波注意報に切り替えて、31日10時45分に津波注意報を一部解除し、31日16時30分に解除しました。この地震により、岩手県の久慈港で141cm、鹿児島県の奄美市小湊で64cmの津波を観測するなど、太平洋沿岸を中心に北海道から沖縄県にかけて広い範囲で津波を観測しました（表3）。

表2 1月13日の日向灘の地震による津波観測値

都道府県	観測点名	所属	第一波	最大波	
			到達時刻	発現時刻	高さ (cm)
宮崎県	日向市細島	宮崎県	13日 21:--	14日 00:05	6
	日南市油津	気象庁	13日 21:40	13日 22:05	15
	宮崎港	国土交通省港湾局	13日 21:41	14日 00:00	23
鹿児島県	志布志港	国土交通省港湾局	13日 23:--	14日 00:36	8
	種子島西之表	海上保安庁	13日 --:--	13日 23:31	8
	種子島熊野	気象庁	13日 --:--	13日 23:04	11

九州・山口県で観測した津波を記載。
 - は値が決定できないことを示す。
 ※観測値は後日の精査により変更される場合がある。
 ※所属機関の観測波形データをもとに気象庁が検出した値。

表3 7月30日のロシア、カムチャツカ半島東方沖の地震による津波観測値

都道府県	観測点名	所属	第一波	最大波	
			到達時刻	発現時刻	高さ (cm)
大分県	大分	海上保安庁	30日 13:36	30日 14:35	10
	別府港	国土交通省港湾局	30日 13:40	30日 14:29	14
	佐伯市松浦	気象庁	30日 13:05	30日 21:24	16
宮崎県	日向市細島	宮崎県	30日 12:40	30日 22:30	22
	宮崎港	国土交通省港湾局	30日 13:04	31日 05:40	58
	日南市油津	気象庁	30日 12:59	31日 00:57	42
鹿児島県	南大隅町大泊	海上保安庁	30日 13:17	30日 17:48	44
	志布志港	国土交通省港湾局	30日 13:16	31日 06:39	52
	種子島西之表	海上保安庁	30日 13:13	30日 17:39	33
	種子島熊野	気象庁	30日 12:58	30日 17:13	57
	中之島	海上保安庁	30日 --:--	30日 18:20	42
	奄美市小湊	気象庁	30日 13:19	30日 16:31	64
	奄美市名瀬	海上保安庁	30日 13:--	30日 16:33	37
	枕崎	気象庁	30日 13:54	30日 18:27	42
	阿久根	国土地理院	30日 14:--	30日 18:08	10

九州・山口県で観測した津波を記載。
 - は値が決定できないことを示す。
 ※観測値は後日の精査により変更される場合がある。
 ※所属機関の観測波形データをもとに気象庁が検出した値。

○国内及び海外の地震

国内の地震活動

2025 年における国内の地震活動の状況は表5、図3のとおりです。

表 5 2025 年における国内の地震活動の状況

	2025 年	2024 年
震度 1 以上を観測した地震	4,456 回	3,678 回
震度 5 弱以上を観測した地震	15 回	28 回
震度 6 弱以上を観測した地震	2 回	5 回
津波を観測した地震（海外で発生した地震を含む）	5 回	4 回
被害を生じた地震（図 3）	7 回	9 回
死者・行方不明者を伴った地震	1 回	1 回

※後日の精査により変更される場合がある。

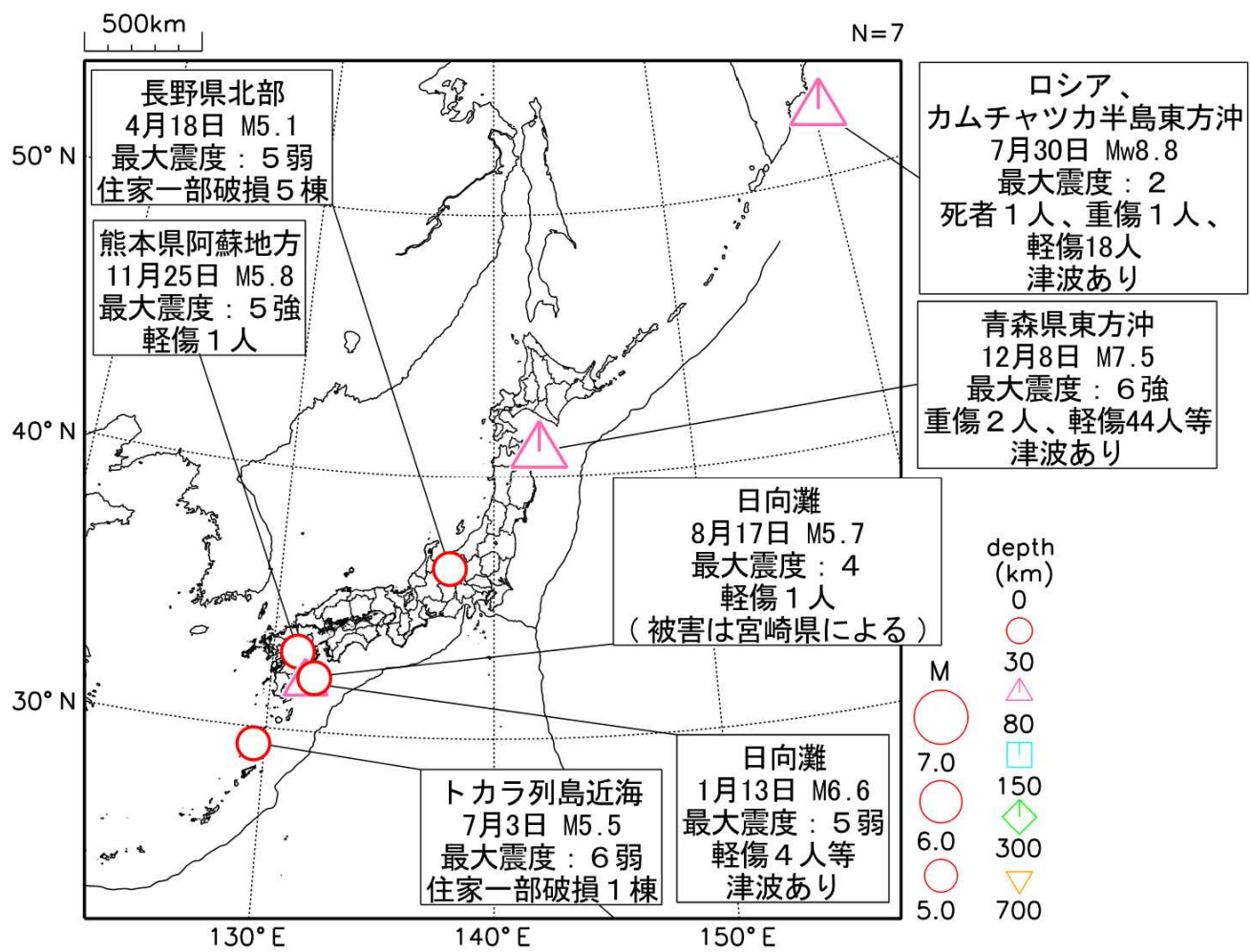


図 3 2025 年に国内で被害を生じた地震の震央分布図

※吹き出し内の被害は出典がないものは総務省消防庁による被害を記載しています。
※情報発表時の値（速報値）とは異なる場合があります。
※2025 年 6 月 21 日以降のトカラ列島近海の地震活動（小宝島付近）の被害については、1 回として扱っています。
※2025 年 12 月 8 日以降の青森県東方沖の地震の被害については、1 回として扱っています。
※7 月 30 日のロシア、カムチャツカ半島東方沖の地震の震源要素は USGS（米国地質調査所）、マグニチュードは気象庁による Mw（モーメントマグニチュード）、最大震度は日本国内で観測された最大の揺れを示します。

海外の地震活動

2025 年に海外で被害が大きかった地震（死者 100 人以上）は 3 回でした（2024 年はなし）。また、M_w（モーメントマグニチュード）8.0 以上の地震は 1 回でした（2024 年はなし）。

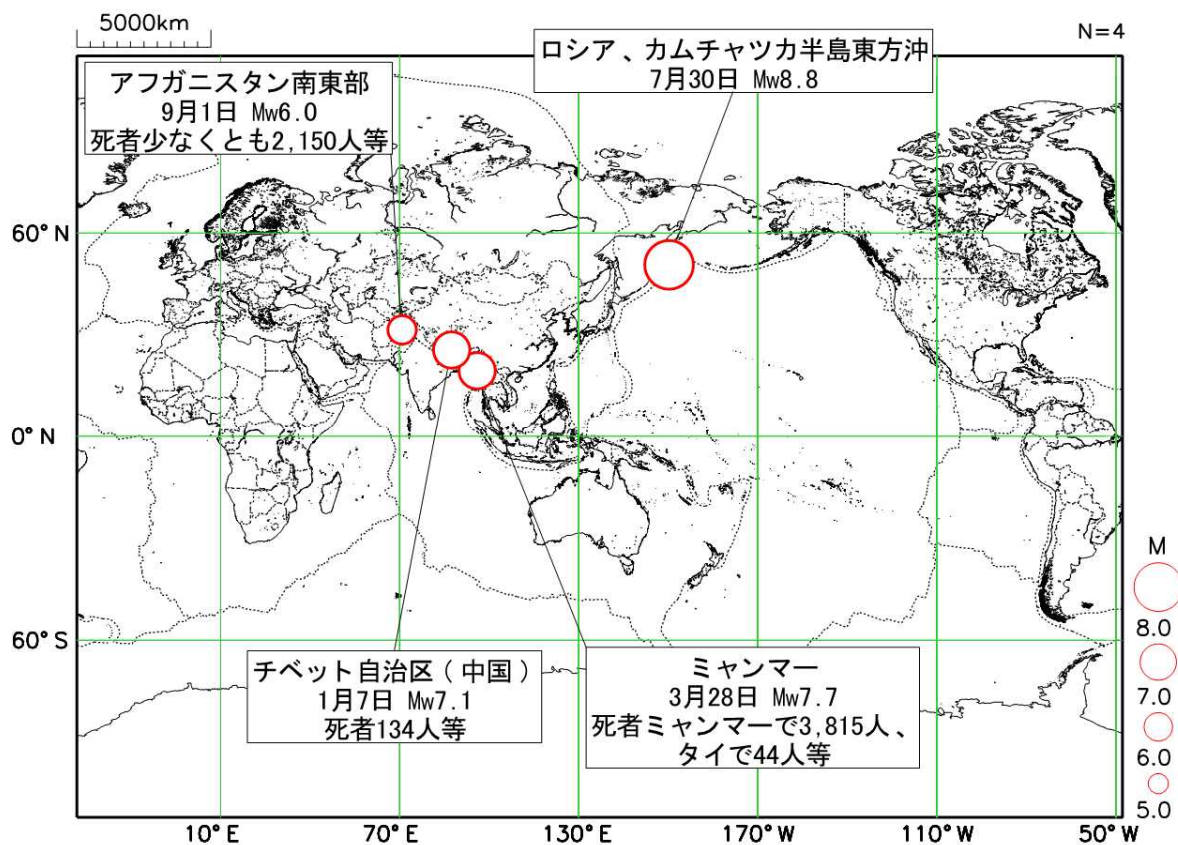


図4 2025 年に海外で被害が大きかった地震（死者 100 人以上）

または Mw8.0 以上の地震の震央分布図

※震源時は日本時間。震源要素は USGS によるものです。ただし、M_w は、チベット自治区（中国）及びミャンマー及びロシア、カムチャツカ半島東方沖の地震は気象庁により、アフガニスタン南東部は Global CMT によるものです。なお、情報発表時の値（速報値）と異なる場合があります。

<付表> 2025 年に鹿児島県内で震度 1 以上を観測した地震のリスト

【留意事項】

※震源データは、暫定値で、今後の精査で変更する場合があります。

※震源データは、通し番号、地震発生日時、震央地名、緯度、経度、深さ、地震の規模（M：マグニチュード）の順です。なお、「M—」は、地震の規模を決定することができなかったことを示しています。

※震度データは、暫定値で、今後の精査で変更する場合があります。なお、鹿児島県分の地点震度のみを、地震情報に使用する地点名称で記載しています。

※震度データは、観測した震度階級毎に観測点名称で表記しています。なお、「*」の付いた震度観測地点は鹿児島県または国立研究開発法人防災科学技術研究所の観測点です（無印は気象庁の観測点）。

※（注）を付した地震は、震源が決まらなかった地震です。

※120 番、126 番、146 番、170 番、178 番、201 番、217 番、220 番、229 番、230 番、274 番、285 番、307 番、311 番、314 番、347 番、364 番、388 番、448 番、449 番、527 番、592 番、632 番、658 番、681 番、686 番、714 番、717 番、774 番、802 番、827 番、853 番、881 番、900 番、911 番、924 番、969 番、986 番、990 番、999 番、1017 番、1024 番、1030 番、1032 番、1033 番、1039 番、1042 番、1043 番、1077 番、1106 番、1118 番、1121 番、1128 番、1143 番、1144 番、1149 番、1150 番、1152 番、1154 番、1156 番、1158 番、1159 番、1161 番、1163 番、1164 番、1166 番、1167 番、1168 番、1173 番、1174 番、1177 番、1178 番、1183 番、1187 番、1191 番、1197 番、1214 番、1216 番、1224 番、1239 番、1242 番、1314 番、1381 番、1388 番、1408 番、1413 番、1418 番、1420 番、1445 番、1467 番、1471 番、1472 番、1490 番、1511 番、1547 番、1550 番、1557 番、1558 番、1560 番、1564 番、1566 番、1575 番、1579 番、1583 番、1584 番、1591 番、1594 番、1598 番、1600 番、1607 番、1617 番、1618 番、1622 番、1631 番、1635 番、1643 番、1674 番、1682 番、1686 番、1689 番、1694 番、1702 番、1704 番、1712 番、1734 番、1774 番、1775 番、1778 番、1780 番、1783 番、1788 番、1846 番、1849 番、1850 番、1856 番、1862 番、1888 番、1893 番、1910 番、1926 番、1927 番、1934 番、1936 番、1941 番、1942 番、1944 番、1948 番、1960 番、1984 番、2021 番、2036 番、2037 番、2048 番、2052 番、2067 番、2070 番、2071 番、2077 番、2079 番、2081 番、2085 番、2088 番、2094 番、2096 番、2097 番、2098 番、2099 番、2100 番、2102 番、2105 番、2117 番、2120 番、2172 番、2182 番、2189 番、2193 番、2203 番、2221 番、2226 番、2229 番、2237 番、2238 番、2241 番、2242 番、2247 番、2250 番、2282 番、2283 番、2331 番、2340 番、2346 番、2500 番、2514 番、2528 番、2536 番、2539 番、2540 番、2544 番、2548 番、2554 番、2584 番、2671 番、2701 番、2718 番、2728 番の地震は震源行が複数行ありますが、近接した場所でほぼ同時に地震が発生したため震度の分離ができなかったため併記しています（解説等で使用する場合は規模の大きな上段の地震を用います）。

【2025 年に鹿児島県内で震度 1 以上を観測した地震のリスト】

1	01 月 04 日 04 時 27 分 鹿児島県薩摩地方 震度 1：霧島市横川町中ノ*	31° 54.7' N 130° 44.1' E 0km M1.3
2	01 月 05 日 08 時 54 分 トカラ列島近海 震度 1：鹿児島十島村諏訪之瀬島*	29° 35.1' N 129° 46.0' E 2km M2.6
3	01 月 06 日 20 時 39 分 奄美大島近海 震度 1：喜界町滝川	28° 10.0' N 130° 11.3' E 23km M3.2
4	01 月 07 日 19 時 19 分 沖縄本島近海 震度 2：伊仙町伊仙*, 知名町瀬利覚 震度 1：瀬戸内町請島*, 瀬戸内町加計呂麻島②*, 徳之島町亀津*, 天城町平土野* 和泊町国頭, 和泊町和泊*, 知名町知名*	27° 26.7' N 128° 39.5' E 43km M3.9
5	01 月 08 日 04 時 18 分 トカラ列島近海 震度 1：鹿児島十島村中之島徳之尾	29° 55.6' N 130° 01.9' E 14km M2.6
6	01 月 08 日 23 時 40 分 種子島南東沖 震度 1：南種子町中之下, 南種子町西之*, 南種子町中之上*	30° 03.0' N 131° 20.0' E 26km M4.3
7	01 月 13 日 21 時 19 分 日向灘 震度 4：鹿児島市喜入町*, 鹿児島市桜島赤水新島*, いちき串木野市湊町*	31° 49.7' N 131° 34.2' E 36km M6.6

南さつま市金峰町尾下＊, 鹿児島空港, 霧島市国分中央＊, 霧島市福山町牧之原＊
伊佐市菱刈前目＊, 始良市蒲生町北＊, 始良市宮島町＊, 始良市加治木町本町＊
鹿屋市新栄町, 鹿屋市札元＊, 垂水市田神＊, 大崎町仮宿＊, 東串良町川西＊
曾於市末吉町二之方＊, 曾於市財部町南俣②＊, 肝付町新富＊

震度 3 : 鹿児島市東郡元, 鹿児島市祇園之洲町＊, 鹿児島市本城＊, 鹿児島市桜島藤野＊
鹿児島市上谷口＊, 阿久根市赤瀬川, 阿久根市鶴見町＊, 鹿児島出水市高尾野町＊
指宿市山川新生町, 指宿市十町＊, 指宿市開聞十町＊, 長島町伊唐島＊, 薩摩川内市中郷
薩摩川内市神田町＊, 薩摩川内市祁答院町＊, 薩摩川内市入来町＊
薩摩川内市東郷町＊, 薩摩川内市樋脇町＊, さつま町宮之城屋地
さつま町宮之城保健センタ＊, さつま町神子＊, さつま町求名＊, 湧水町栗野＊
湧水町吉松＊, 日置市日吉町日置＊, 日置市伊集院町郡＊, いちき串木野市緑町＊
南さつま市大浦町＊, 霧島市横川町中ノ＊, 霧島市溝辺町有川＊, 霧島市霧島田口＊
霧島市牧園町宿窪田＊, 南九州市頴娃町牧之内＊, 南九州市知覧町郡＊
伊佐市大口鳥巢＊, 鹿屋市輝北町上百引＊, 鹿屋市吾平町麓＊, 鹿屋市串良町岡崎＊
錦江町田代麓, 錦江町田代支所＊, 錦江町城元＊, 南大隅町佐多伊座敷＊
南大隅町根占＊, 曾於市大隅町中之内＊, 肝付町北方＊, 志布志市志布志町志布志
志布志市松山町新橋＊, 志布志市有明町野井倉＊

震度 2 : 鹿児島市下福元, 鹿児島市郡山＊, 枕崎市高見町, 枕崎市若葉町＊, 鹿児島出水市緑町＊
鹿児島出水市野田町＊, 長島町鷹巣＊, 長島町獅子島＊, 長島町指江＊
日置市東市来町長里＊, 日置市吹上町中原＊, 南さつま市加世田川畑＊
南九州市川辺町平山＊, 伊佐市大口山野, 薩摩川内市上甕町＊, 薩摩川内市里町＊
西之表市住吉, 西之表市西之表, 西之表市役所＊, 三島村竹島＊, 中種子町野間＊
南種子町西之＊, 南種子町中之上＊, 屋久島町口永良部島公民館＊

震度 1 : 南さつま市笠沙町片浦＊, 鹿児島十島村中之島徳之尾, 鹿児島十島村口之島出張所＊
薩摩川内市下甕町青瀬, 薩摩川内市鹿島町＊, 南種子町中之下
屋久島町口永良部島池田, 屋久島町平内, 屋久島町尾之間＊, 屋久島町宮之浦＊

8 01月13日21時29分 日向灘 31° 45.9' N 131° 54.0' E 28km M4.4
震度 1 : 鹿児島空港

9 01月13日21時42分 日向灘 31° 45.4' N 131° 57.9' E 29km M4.3
震度 1 : 鹿屋市新栄町, 錦江町田代支所＊

10 01月14日01時14分 日向灘 31° 56.5' N 131° 52.8' E 28km M5.0
震度 2 : 鹿児島空港, 始良市蒲生町北＊, 始良市宮島町＊, 始良市加治木町本町＊, 鹿屋市新栄町
曾於市財部町南俣②＊
震度 1 : 鹿児島市喜入町＊, さつま町神子＊, 湧水町吉松＊, 霧島市国分中央＊
霧島市福山町牧之原＊, 伊佐市大口山野, 伊佐市大口鳥巢＊, 伊佐市菱刈前目＊
垂水市田神＊, 大崎町仮宿＊, 錦江町田代支所＊, 曾於市大隅町中之内＊
曾於市末吉町二之方＊, 志布志市志布志町志布志

11 01月15日02時12分 日向灘 31° 46.1' N 131° 50.9' E 29km M5.4
震度 3 : 鹿児島空港, 始良市蒲生町北＊, 始良市加治木町本町＊, 鹿屋市新栄町, 鹿屋市札元＊
大崎町仮宿＊, 曾於市財部町南俣②＊, 肝付町新富＊
震度 2 : 鹿児島市東郡元, 鹿児島市喜入町＊, 鹿児島市桜島赤水新島＊, 鹿児島市本城＊
鹿児島出水市緑町＊, 指宿市山川新生町, 指宿市十町＊, 薩摩川内市祁答院町＊
薩摩川内市入来町＊, さつま町神子＊, 湧水町吉松＊, いちき串木野市緑町＊
いちき串木野市湊町＊, 南さつま市大浦町＊, 南さつま市金峰町尾下＊
霧島市国分中央＊, 霧島市福山町牧之原＊, 霧島市牧園町宿窪田＊
南九州市頴娃町牧之内＊, 伊佐市大口鳥巢＊, 伊佐市菱刈前目＊, 始良市宮島町＊
鹿屋市輝北町上百引＊, 鹿屋市吾平町麓＊, 鹿屋市串良町岡崎＊, 垂水市田神＊
東串良町川西＊, 錦江町田代麓, 錦江町田代支所＊, 錦江町城元＊
南大隅町佐多伊座敷＊, 南大隅町根占＊, 曾於市大隅町中之内＊
曾於市末吉町二之方＊, 肝付町北方＊, 志布志市志布志町志布志
志布志市松山町新橋＊, 志布志市有明町野井倉＊
震度 1 : 鹿児島市上谷口＊, 枕崎市高見町, 阿久根市赤瀬川, 鹿児島出水市高尾野町＊
長島町伊唐島＊, 薩摩川内市中郷, 薩摩川内市東郷町＊, 薩摩川内市樋脇町＊

さつま町宮之城屋地, さつま町宮之城保健センタ*, 南さつま市加世田川畑*
霧島市横川町中ノ*, 霧島市溝辺町有川*, 霧島市霧島田口*, 南九州市川辺町平山*
南九州市知覧町郡*, 伊佐市大口山野, 薩摩川内市上甕町*, 西之表市住吉

12	01月16日04時22分	奄美大島近海	28° 39.6' N 130° 07.6' E	56km	M4.3
	震度 1 :	鹿児島十島村諏訪之瀬島*, 鹿児島十島村悪石島*, 喜界町滝川			
13	01月18日04時57分	沖縄本島近海	26° 47.5' N 129° 00.6' E	34km	M4.0
	震度 1 :	与論町茶花*			
14	01月19日14時42分	トカラ列島近海	29° 51.9' N 129° 51.7' E	0km	M1.6
	震度 2 :	鹿児島十島村中之島徳之尾			
15	01月21日22時31分	日向灘	31° 53.0' N 131° 59.8' E	30km	M4.1
	震度 1 :	鹿児島空港, 霧島市国分中央*, 霧島市福山町牧之原*, 姶良市蒲生町北* 鹿屋市新栄町			
16	01月26日03時14分	トカラ列島近海	29° 54.4' N 129° 59.6' E	10km	M3.1
	震度 2 :	鹿児島十島村中之島徳之尾			
	震度 1 :	鹿児島十島村口之島出張所*			
17	01月27日05時56分	鹿児島湾	31° 39.7' N 130° 45.5' E	5km	M2.8
	震度 2 :	霧島市国分中央*, 霧島市福山町牧之原*			
	震度 1 :	鹿児島市桜島赤水新島*			
18	01月27日14時06分	日向灘	31° 46.7' N 131° 55.3' E	29km	M4.2
	震度 1 :	姶良市蒲生町北*			
19	01月31日23時24分	種子島近海	30° 29.1' N 131° 05.7' E	15km	M3.0
	震度 1 :	中種子町野間*			
20	02月01日07時16分	種子島近海	30° 58.4' N 130° 22.1' E	147km	M4.0
	震度 1 :	鹿屋市串良町岡崎*, 大崎町仮宿*, 錦江町田代支所*			
21	02月02日19時41分	沖縄本島近海	27° 19.3' N 128° 52.8' E	31km	M3.2
	震度 1 :	和泊町国頭			
22	02月04日04時15分	奄美大島北東沖	28° 42.8' N 130° 50.4' E	83km	M5.2
	震度 3 :	鹿児島十島村悪石島*			
	震度 2 :	鹿児島十島村中之島徳之尾, 鹿児島十島村諏訪之瀬島*, 大和村思勝*, 宇検村湯湾* 瀬戸内町請島*, 喜界町滝川, 奄美市名瀬矢之脇町, 奄美市笠利町里* 奄美市名瀬幸町*			
	震度 1 :	鹿児島市喜入町*, 枕崎市高見町, 鹿屋市新栄町, 大崎町仮宿*, 錦江町田代支所* 鹿児島十島村口之島出張所*, 鹿児島十島村中之島出張所*, 南種子町西之* 南種子町中之上*, 屋久島町小瀬田, 屋久島町平内, 屋久島町尾之間* 屋久島町宮之浦*, 屋久島町口永良部島公民館*, 瀬戸内町古仁屋* 瀬戸内町加計呂麻島②*, 瀬戸内町与路島*, 龍郷町屋入, 龍郷町浦*, 喜界町湾* 奄美市住用町西仲間*, 天城町平土野*, 伊仙町伊仙*			
23	02月07日02時53分	鹿児島県薩摩地方	31° 55.8' N 130° 43.7' E	0km	M0.9
	震度 1 :	霧島市横川町中ノ*			
24	02月11日11時31分	奄美大島近海	28° 04.9' N 128° 59.0' E	56km	M3.4
	震度 1 :	大和村思勝*, 瀬戸内町請島*, 瀬戸内町加計呂麻島②*, 瀬戸内町与路島* 天城町平土野*, 伊仙町伊仙*			
25	02月17日13時04分	沖縄本島北西沖	27° 05.8' N 127° 17.2' E	92km	M4.6

震度 1 : 天城町平土野*, 伊仙町伊仙*, 和泊町国頭, 知名町瀬利覚, 与論町茶花*

26 02月17日13時29分 鹿児島県薩摩地方 31° 50.0' N 130° 43.6' E 0km M2.1
 震度 2 : 鹿児島空港
 震度 1 : 霧島市横川町中ノ*, 霧島市牧園町宿窪田*

27 02月18日08時55分 沖縄本島近海 27° 26.4' N 128° 34.4' E 48km M3.2
 震度 1 : 知名町瀬利覚

28 02月19日01時36分 鹿児島県薩摩地方 31° 55.3' N 130° 43.1' E 0km M1.5
 震度 2 : 霧島市横川町中ノ*
 震度 1 : 湧水町栗野*

29 02月19日01時38分 鹿児島県薩摩地方 31° 55.3' N 130° 43.2' E 0km M1.4
 震度 2 : 霧島市横川町中ノ*
 震度 1 : 湧水町栗野*

30 02月19日19時36分 鹿児島県薩摩地方 31° 37.1' N 130° 40.4' E 134km M3.7
 震度 1 : 鹿屋市吾平町麓*, 鹿屋市串良町岡崎*, 大崎町仮宿*, 錦江町田代麓
 錦江町田代支所*, 肝付町北方*

31 03月06日18時55分 沖縄本島近海 27° 25.6' N 128° 37.1' E 43km M2.9
 震度 1 : 知名町瀬利覚

32 03月09日00時37分 奄美大島北東沖 28° 43.0' N 130° 13.5' E 50km M4.0
 震度 1 : 奄美市笠利町里*

33 03月09日03時54分 奄美大島北東沖 28° 42.0' N 130° 15.0' E 62km M5.8
 震度 4 : 喜界町滝川, 奄美市笠利町里*
 震度 3 : 鹿児島十島村悪石島*, 瀬戸内町請島*, 喜界町湾*
 震度 2 : 鹿児島十島村中之島徳之尾, 鹿児島十島村諏訪之瀬島*, 大和村思勝*, 宇検村湯湾*
 瀬戸内町西古見, 瀬戸内町古仁屋*, 瀬戸内町加計呂麻島②*, 瀬戸内町与路島*
 龍郷町屋入, 龍郷町浦*, 奄美市名瀬矢之脇町, 奄美市住用町西仲間*
 奄美市名瀬幸町*, 天城町平土野*
 震度 1 : 屋久島町口永良部島公民館*, 天城町当部, 伊仙町伊仙*, 和泊町和泊*

34 03月09日03時57分 奄美大島北東沖 28° 42.6' N 130° 15.7' E 59km M4.1
 震度 2 : 奄美市笠利町里*
 震度 1 : 喜界町滝川, 喜界町湾*

35 03月09日04時07分 奄美大島近海 28° 41.8' N 130° 11.5' E 52km M3.9
 震度 1 : 喜界町滝川, 奄美市笠利町里*

36 03月09日08時42分 奄美大島北東沖 28° 43.2' N 130° 16.4' E 63km M5.9
 震度 3 : 鹿児島十島村諏訪之瀬島*, 鹿児島十島村悪石島*, 奄美市笠利町里*
 震度 2 : 鹿児島十島村中之島徳之尾, 瀬戸内町西古見, 瀬戸内町請島*, 喜界町滝川, 喜界町湾*
 奄美市名瀬矢之脇町, 奄美市住用町西仲間*
 震度 1 : 錦江町田代支所*, 鹿児島十島村口之島出張所*, 鹿児島十島村中之島出張所*
 南種子町中之下, 南種子町西之*, 屋久島町平内, 屋久島町尾之間*, 屋久島町宮之浦*
 屋久島町口永良部島公民館*, 大和村思勝*, 宇検村湯湾*, 瀬戸内町古仁屋*
 瀬戸内町加計呂麻島②*, 瀬戸内町与路島*, 龍郷町屋入, 龍郷町浦*
 奄美市名瀬幸町*, 天城町平土野*, 伊仙町伊仙*

37 03月09日09時04分 奄美大島近海 28° 45.3' N 130° 07.0' E 35km M3.5
 震度 1 : 奄美市笠利町里*

38 03月09日09時09分 奄美大島近海 28° 45.7' N 130° 08.6' E 37km M4.3

震度 1 : 喜界町滝川, 奄美市笠利町里 *

39 03月09日13時20分 奄美大島北東沖 28° 44.2' N 130° 11.4' E 57km M4.5
震度 2 : 奄美市笠利町里 *
震度 1 : 鹿児島十島村悪石島 *, 喜界町滝川, 喜界町湾 *

40 03月09日13時24分 奄美大島北東沖 28° 43.2' N 130° 12.4' E 58km M5.0
震度 1 : 鹿児島十島村中之島徳之尾, 鹿児島十島村諏訪之瀬島 *, 鹿児島十島村悪石島 *
喜界町滝川, 喜界町湾 *, 奄美市笠利町里 *

41 03月09日14時57分 奄美大島近海 28° 43.1' N 130° 09.6' E 55km M4.9
震度 2 : 鹿児島十島村諏訪之瀬島 *, 鹿児島十島村悪石島 *, 奄美市笠利町里 *
震度 1 : 鹿児島十島村中之島徳之尾, 喜界町滝川, 喜界町湾 *

42 03月11日08時04分 沖縄本島近海 27° 14.1' N 128° 24.2' E 48km M3.5
震度 2 : 知名町瀬利覚
震度 1 : 天城町平土野 *, 伊仙町伊仙 *, 知名町知名 *, 与論町茶花 *

43 03月11日09時26分 奄美大島北東沖 28° 46.6' N 130° 17.0' E 53km M4.6
震度 1 : 鹿児島十島村悪石島 *, 喜界町滝川, 奄美市笠利町里 *

44 03月11日11時10分 奄美大島北東沖 28° 45.9' N 130° 19.8' E 62km M5.2
震度 2 : 鹿児島十島村諏訪之瀬島 *, 鹿児島十島村悪石島 *, 瀬戸内町請島 *
瀬戸内町与路島 *, 喜界町滝川, 奄美市笠利町里 *
震度 1 : 鹿児島十島村中之島徳之尾, 大和村思勝 *, 宇検村湯湾 *, 瀬戸内町西古見
瀬戸内町古仁屋 *, 瀬戸内町加計呂麻島② *, 龍郷町屋入, 喜界町湾 *
奄美市名瀬矢之脇町, 奄美市住用町西仲間 *, 奄美市名瀬幸町 *, 天城町平土野 *

45 03月12日02時19分 トカラ列島近海 29° 35.7' N 129° 43.5' E 0km M2.1
震度 2 : 鹿児島十島村諏訪之瀬島 *

46 03月12日02時23分 トカラ列島近海 29° 35.0' N 129° 40.3' E 5km M1.9
震度 1 : 鹿児島十島村諏訪之瀬島 *

47 03月15日01時44分 奄美大島近海 28° 34.8' N 129° 15.7' E 64km M4.1
震度 1 : 鹿児島十島村悪石島 *, 宇検村湯湾 *, 瀬戸内町西古見

48 03月17日00時54分 奄美大島近海 28° 02.1' N 129° 22.4' E 20km M3.6
震度 2 : 瀬戸内町請島 *
震度 1 : 大和村思勝 *, 宇検村湯湾 *, 瀬戸内町西古見, 瀬戸内町古仁屋 *
瀬戸内町加計呂麻島② *, 瀬戸内町与路島 *, 奄美市名瀬矢之脇町, 天城町平土野 *
伊仙町伊仙 *

49 03月17日18時22分 奄美大島北東沖 29° 19.4' N 130° 28.2' E 40km M4.5
震度 1 : 鹿児島十島村諏訪之瀬島 *, 鹿児島十島村悪石島 *, 奄美市笠利町里 *

50 03月18日05時00分 熊本県熊本地方 32° 29.9' N 130° 33.3' E 10km M4.8
震度 3 : 長島町鷹巣 *, 長島町獅子島 *, 薩摩川内市神田町 *
震度 2 : 枕崎市高見町, 阿久根市赤瀬川, 阿久根市鶴見町 *, 鹿児島出水市緑町 *
鹿児島出水市高尾野町 *, 鹿児島出水市野田町 *, 長島町指江 *, 薩摩川内市中郷
薩摩川内市祁答院町 *, 薩摩川内市入来町 *, 薩摩川内市東郷町 *
薩摩川内市樋脇町 *, さつま町宮之城屋地, さつま町宮之城保健センタ *
さつま町神子 *, 湧水町栗野 *, 湧水町吉松 *, いちき串木野市緑町 *
いちき串木野市湊町 *, 鹿児島空港, 霧島市横川町中ノ *, 伊佐市大口山野
伊佐市大口鳥巣 *, 伊佐市菱刈前目 *, 薩摩川内市上甕町 *, 薩摩川内市鹿島町 *
震度 1 : 鹿児島市東郡元, 鹿児島市下福元, 鹿児島市喜入町 *, 鹿児島市本城 *, 鹿児島市郡山 *
鹿児島市上谷口 *, さつま町求名 *, 日置市日吉町日置 *, 日置市伊集院町郡 *

南さつま市大浦町＊, 南さつま市金峰町尾下＊, 霧島市国分中央＊
 霧島市溝辺町有川＊, 霧島市福山町牧之原＊, 始良市蒲生町北＊, 始良市宮島町＊
 始良市加治木町本町＊, 薩摩川内市里町＊

51	03月18日17時28分	熊本県熊本地方	32° 29.2' N 130° 33.8' E	9km	M3.8
	震度 1	長島町鷹巣＊, 長島町獅子島＊, 長島町伊唐島＊			
52	03月20日10時20分	奄美大島近海	28° 34.5' N 129° 50.1' E	35km	M3.8
	震度 1	喜界町滝川, 奄美市笠利町里＊			
53	03月22日03時02分	鹿児島県薩摩地方	31° 48.6' N 130° 17.6' E	8km	M2.0
	震度 1	薩摩川内市中郷, 薩摩川内市東郷町＊			
54	03月29日04時45分	大隅半島東方沖	31° 05.4' N 131° 30.7' E	33km	M4.6
	震度 3	鹿屋市新栄町, 鹿屋市札元＊, 錦江町田代支所＊			
	震度 2	鹿児島市東郡元, 鹿児島市喜入町＊, 指宿市山川新生町, 指宿市十町＊ 南さつま市大浦町＊, 南さつま市金峰町尾下＊, 霧島市福山町牧之原＊ 南九州市知覧町郡＊, 鹿屋市吾平町麓＊, 鹿屋市串良町岡崎＊, 垂水市田神＊ 大崎町仮宿＊, 東串良町川西＊, 錦江町田代麓, 錦江町城元＊, 南大隅町佐多伊座敷＊ 南大隅町根占＊, 肝付町北方＊, 肝付町新富＊, 志布志市志布志町志布志, 三島村竹島＊			
	震度 1	鹿児島市下福元, 鹿児島市上谷口＊, 枕崎市高見町, 日置市吹上町中原＊ いちき串木野市緑町＊, 鹿児島空港, 霧島市国分中央＊, 南九州市川辺町平山＊ 始良市蒲生町北＊, 鹿屋市輝北町上百引＊, 曾於市大隅町中之内＊ 曾於市末吉町二之方＊, 曾於市財部町南俣②＊, 志布志市有明町野井倉＊			
55	03月31日16時51分	沖縄本島近海	27° 26.6' N 128° 40.4' E	42km	M3.7
	震度 2	知名町瀬利覚			
	震度 1	伊仙町伊仙＊, 和泊町国頭, 和泊町和泊＊			
56	04月02日23時03分	大隅半島東方沖	31° 02.7' N 131° 31.3' E	36km	M6.1
	震度 4	鹿屋市新栄町, 鹿屋市札元＊, 東串良町川西＊, 錦江町田代支所＊, 肝付町新富＊ 志布志市志布志町志布志			
	震度 3	鹿児島市東郡元, 鹿児島市祇園之洲町＊, 鹿児島市喜入町＊, 鹿児島市桜島赤水新島＊ 鹿児島市上谷口＊, 指宿市山川新生町, 指宿市十町＊, 指宿市開聞十町＊ 薩摩川内市祁答院町＊, 湧水町栗野＊, いちき串木野市湊町＊, 南さつま市大浦町＊ 南さつま市金峰町尾下＊, 鹿児島空港, 霧島市横川町中ノ＊, 霧島市国分中央＊ 霧島市福山町牧之原＊, 南九州市知覧町郡＊, 伊佐市菱刈前目＊, 始良市蒲生町北＊ 始良市加治木町本町＊, 鹿屋市輝北町上百引＊, 鹿屋市吾平町麓＊ 鹿屋市串良町岡崎＊, 垂水市田神＊, 大崎町仮宿＊, 錦江町田代麓, 錦江町城元＊ 南大隅町佐多伊座敷＊, 南大隅町根占＊, 曾於市大隅町中之内＊ 曾於市末吉町二之方＊, 曾於市財部町南俣②＊, 肝付町北方＊ 志布志市有明町野井倉＊, 三島村竹島＊			
	震度 2	鹿児島市下福元, 鹿児島市本城＊, 鹿児島市郡山＊, 鹿児島市桜島藤野＊, 枕崎市高見町 阿久根市鶴見町＊, 薩摩川内市中郷, 薩摩川内市神田町＊, 薩摩川内市入来町＊ 薩摩川内市東郷町＊, 薩摩川内市樋脇町＊, さつま町宮之城屋地 さつま町宮之城保健センタ＊, さつま町神子＊, さつま町求名＊, 湧水町吉松＊ 日置市日吉町日置＊, 日置市伊集院町郡＊, 日置市吹上町中原＊ いちき串木野市緑町＊, 南さつま市加世田川畑＊, 南さつま市坊津町久志＊ 霧島市溝辺町有川＊, 霧島市霧島田口＊, 霧島市牧園町宿窪田＊ 南九州市頴娃町牧之内＊, 南九州市川辺町平山＊, 伊佐市大口鳥巣＊, 始良市宮島町＊ 志布志市松山町新橋＊, 西之表市住吉, 西之表市西之表, 西之表市役所＊ 中種子町野間＊, 南種子町中之上＊, 屋久島町口永良部島公民館＊			
	震度 1	枕崎市若葉町＊, 阿久根市赤瀬川, 鹿児島出水市緑町＊, 鹿児島出水市野田町＊ 長島町伊唐島＊, 日置市東市来町長里＊, 南さつま市笠沙町片浦＊, 伊佐市大口山野 薩摩川内市上飯町＊, 薩摩川内市鹿島町＊, 三島村硫黄島＊, 南種子町中之下 南種子町西之＊, 屋久島町平内, 屋久島町尾之間＊, 屋久島町宮之浦＊			

57	04月02日23時13分	大隅半島東方沖	31° 06.5' N 131° 35.1' E	29km	M3.9
	震度	1 : 錦江町田代支所*			
58	04月03日06時42分	大隅半島東方沖	31° 06.7' N 131° 31.5' E	30km	M4.4
	震度	2 : 鹿屋市新栄町, 鹿屋市札元*, 錦江町田代支所*			
	震度	1 : 鹿児島市東郡元, 鹿児島市喜入町*, 指宿市山川新生町, 霧島市福山町牧之原*, 鹿屋市吾平町麓*, 鹿屋市串良町岡崎*, 垂水市田神*, 大崎町仮宿*, 錦江町田代麓, 錦江町城元*, 南大隅町根占*, 曾於市大隅町中之内*, 肝付町北方*, 肝付町新富*, 志布志市志布志町志布志, 志布志市有明町野井倉*			
59	04月08日09時08分	熊本県天草・芦北地方	32° 09.5' N 130° 25.9' E	7km	M2.4
	震度	1 : 伊佐市大口山野			
60	04月11日14時06分	奄美大島北東沖	29° 12.3' N 130° 28.2' E	51km	M5.0
	震度	2 : 鹿児島十島村中之島徳之尾, 鹿児島十島村諏訪之瀬島*, 鹿児島十島村悪石島*			
	震度	1 : 鹿児島十島村口之島出張所*, 鹿児島十島村中之島出張所*, 奄美市笠利町里*			
61	04月11日14時41分	奄美大島北東沖	29° 11.0' N 130° 30.2' E	24km	M4.3
	震度	1 : 鹿児島十島村諏訪之瀬島*, 鹿児島十島村悪石島*, 奄美市笠利町里*			
62	04月14日05時38分	大隅半島東方沖	31° 01.7' N 131° 34.8' E	37km	M4.2
	震度	1 : 鹿屋市新栄町, 大崎町仮宿*, 錦江町田代支所*, 志布志市志布志町志布志			
63	04月16日11時18分	トカラ列島近海	29° 40.3' N 130° 04.8' E	59km	M3.6
	震度	1 : 鹿児島十島村中之島徳之尾, 鹿児島十島村諏訪之瀬島*, 鹿児島十島村悪石島*			
64	04月19日09時58分	奄美大島近海	28° 33.7' N 129° 37.2' E	9km	M3.5
	震度	2 : 奄美市笠利町里*			
	震度	1 : 龍郷町屋入			
65	04月20日00時06分	トカラ列島近海	29° 34.3' N 129° 41.6' E	4km	M2.7
	震度	2 : 鹿児島十島村諏訪之瀬島*			
66	04月20日00時28分	トカラ列島近海	29° 34.5' N 129° 40.0' E	6km	M2.4
	震度	1 : 鹿児島十島村諏訪之瀬島*			
67	04月20日01時13分	トカラ列島近海	29° 34.2' N 129° 40.3' E	5km	M2.3
	震度	1 : 鹿児島十島村諏訪之瀬島*			
68	04月26日12時06分	熊本県熊本地方	32° 35.3' N 130° 38.0' E	11km	M4.2
	震度	2 : 長島町獅子島*, 霧島市横川町中ノ*			
	震度	1 : 阿久根市鶴見町*, 鹿児島出水市緑町*, 鹿児島出水市高尾野町*, 鹿児島出水市野田町*, 長島町鷹巣*, 薩摩川内市中郷, 薩摩川内市神田町*, 薩摩川内市祁答院町*, 薩摩川内市入来町*, 薩摩川内市東郷町*, 薩摩川内市樋脇町*, さつま町宮之城屋地, さつま町宮之城保健センタ*, さつま町神子*, 湧水町吉松*, いちき串木野市緑町*, 鹿児島空港, 伊佐市大口山野, 伊佐市大口鳥巣*, 伊佐市菱刈前目*, 姶良市蒲生町北*, 姶良市加治木町本町*			
69	04月28日16時54分	熊本県天草・芦北地方	32° 30.1' N 130° 33.4' E	11km	M3.8
	震度	2 : 長島町鷹巣*, 長島町獅子島*, 長島町伊唐島*			
	震度	1 : 阿久根市赤瀬川, 鹿児島出水市高尾野町*, 鹿児島出水市野田町*, 長島町指江*, 薩摩川内市中郷, 薩摩川内市神田町*, 薩摩川内市東郷町*, さつま町宮之城保健センタ*, さつま町神子*, 伊佐市大口山野, 伊佐市大口鳥巣*, 薩摩川内市上甕町*			
70	05月01日07時35分	奄美大島近海	28° 50.4' N 129° 56.5' E	29km	M3.5
	震度	1 : 奄美市笠利町里*			

71	05月02日10時44分	大隅半島東方沖	31° 06.0' N 131° 27.7' E	28km	M4.1	震度 1 : 鹿屋市新栄町, 錦江町田代支所*
72	05月06日17時31分	奄美大島近海	28° 01.8' N 129° 16.7' E	21km	M3.1	震度 1 : 瀬戸内町請島*, 瀬戸内町加計呂麻島②*
73	05月07日11時15分	種子島南東沖	29° 55.6' N 131° 23.5' E	30km	M4.4	震度 1 : 中種子町野間*
74	05月10日20時45分	トカラ列島近海	29° 39.8' N 130° 00.9' E	63km	M4.3	震度 2 : 鹿児島十島村中之島徳之尾, 鹿児島十島村諏訪之瀬島*, 鹿児島十島村悪石島* 震度 1 : 鹿児島十島村口之島出張所*, 鹿児島十島村中之島出張所*, 屋久島町平内 屋久島町尾之間*, 屋久島町宮之浦*
75	05月15日06時34分	トカラ列島近海	29° 25.0' N 129° 29.1' E	16km	M3.3	震度 2 : 鹿児島十島村悪石島*
76	05月15日09時04分	トカラ列島近海	29° 22.9' N 129° 32.0' E	10km	M2.4	震度 1 : 鹿児島十島村悪石島*
77	05月15日15時53分	鹿児島県薩摩地方	32° 11.2' N 130° 10.2' E	12km	M2.2	震度 1 : 長島町鷹巣*
78	05月17日10時39分	奄美大島近海	28° 13.9' N 129° 28.6' E	34km	M3.7	震度 1 : 大和村思勝*, 瀬戸内町西古見, 奄美市名瀬矢之脇町, 奄美市笠利町里* 奄美市住用町西仲間*, 奄美市名瀬幸町*
79	05月20日06時12分	トカラ列島近海	29° 23.2' N 129° 31.0' E	10km	M2.4	震度 1 : 鹿児島十島村悪石島*
80	05月20日07時36分	トカラ列島近海	29° 11.3' N 129° 17.5' E	12km	M2.5	震度 1 : 鹿児島十島村小宝島*
81	05月24日07時40分	沖縄本島近海	27° 01.0' N 128° 36.2' E	15km	M3.4	震度 1 : 与論町茶花*
82	05月28日19時52分	奄美大島近海	28° 14.2' N 129° 28.6' E	34km	M3.5	震度 1 : 大和村思勝*, 宇検村湯湾*, 瀬戸内町西古見, 瀬戸内町加計呂麻島②* 奄美市名瀬矢之脇町, 奄美市笠利町里*, 奄美市住用町西仲間*, 奄美市名瀬幸町*
83	06月05日11時27分	天草灘	32° 20.5' N 129° 45.2' E	14km	M3.4	震度 1 : 薩摩川内市上甕町*
84	06月06日03時00分	沖縄本島近海	27° 24.7' N 128° 38.6' E	43km	M3.4	震度 2 : 知名町瀬利覚 震度 1 : 伊仙町伊仙*, 和泊町国頭, 知名町知名*
85	06月12日07時11分	鹿児島県薩摩地方	31° 48.6' N 130° 17.4' E	8km	M3.0	震度 2 : 薩摩川内市中郷, 薩摩川内市東郷町* 震度 1 : 薩摩川内市神田町*, 薩摩川内市祁答院町*, 薩摩川内市入来町* 薩摩川内市樋脇町*, さつま町宮之城保健センタ*, 日置市日吉町日置* いちき串木野市緑町*
86	06月18日21時30分	日向灘	32° 04.8' N 131° 55.8' E	25km	M4.7	震度 1 : 鹿児島市喜入町*, 鹿児島空港, 霧島市国分中央*, 霧島市福山町牧之原* 姶良市蒲生町北*, 鹿屋市新栄町, 鹿屋市札元*, 大崎町仮宿*, 錦江町田代支所*

志布志市志布志町志布志

87	06月19日17時45分	奄美大島近海	28° 13.4' N 129° 29.3' E	33km	M4.0
	震度 2	大和村思勝＊, 宇検村湯湾＊, 瀬戸内町西古見, 瀬戸内町古仁屋＊, 瀬戸内町請島＊ 瀬戸内町加計呂麻島②＊, 奄美市住用町西仲間＊			
	震度 1	瀬戸内町与路島＊, 龍郷町屋入, 龍郷町浦＊, 喜界町滝川, 奄美市名瀬矢之脇町 奄美市笠利町里＊, 奄美市名瀬幸町＊, 天城町平土野＊, 伊仙町伊仙＊			
88	06月21日08時13分	トカラ列島近海	29° 18.1' N 129° 22.9' E	20km	M2.5
	震度 1	鹿児島十島村悪石島＊			
89	06月21日09時02分	トカラ列島近海	29° 18.6' N 129° 22.1' E	21km	M3.2
	震度 2	鹿児島十島村悪石島＊			
90	06月21日09時56分	トカラ列島近海	29° 18.4' N 129° 22.5' E	20km	M3.4
	震度 1	鹿児島十島村悪石島＊			
91	06月21日10時07分	トカラ列島近海	29° 17.7' N 129° 22.8' E	19km	M2.6
	震度 1	鹿児島十島村悪石島＊			
92	06月21日10時33分	トカラ列島近海	29° 18.2' N 129° 22.9' E	20km	M3.4
	震度 1	鹿児島十島村悪石島＊			
93	06月21日10時34分	トカラ列島近海	29° 18.2' N 129° 22.1' E	19km	M2.6
	震度 1	鹿児島十島村悪石島＊			
94	06月21日12時14分	トカラ列島近海	29° 18.2' N 129° 22.5' E	18km	M2.4
	震度 1	鹿児島十島村悪石島＊			
95	06月21日12時23分	トカラ列島近海	29° 18.3' N 129° 22.4' E	19km	M2.8
	震度 1	鹿児島十島村悪石島＊			
96	06月21日13時15分	トカラ列島近海	29° 18.6' N 129° 22.0' E	21km	M3.1
	震度 1	鹿児島十島村悪石島＊			
97	06月21日13時22分	トカラ列島近海	29° 18.9' N 129° 21.2' E	21km	M2.8
	震度 1	鹿児島十島村悪石島＊			
98	06月21日14時11分	トカラ列島近海	29° 18.5' N 129° 22.2' E	21km	M2.8
	震度 1	鹿児島十島村悪石島＊			
99	06月21日14時16分	トカラ列島近海	29° 18.0' N 129° 22.9' E	20km	M2.5
	震度 1	鹿児島十島村悪石島＊			
100	06月21日14時26分	トカラ列島近海	29° 17.7' N 129° 24.0' E	16km	M2.4
	震度 1	鹿児島十島村悪石島＊			
101	06月21日15時28分	トカラ列島近海	29° 18.0' N 129° 23.8' E	17km	M2.8
	震度 1	鹿児島十島村悪石島＊			
102	06月21日15時31分	トカラ列島近海	29° 18.3' N 129° 22.9' E	19km	M2.8
	震度 1	鹿児島十島村悪石島＊			
103	06月21日15時57分	トカラ列島近海	29° 18.1' N 129° 23.0' E	20km	M2.8
	震度 1	鹿児島十島村悪石島＊			
104	06月21日17時31分	トカラ列島近海	29° 17.3' N 129° 24.8' E	16km	M2.7

震度 1 : 鹿児島十島村悪石島*

105	06月21日20時52分 トカラ列島近海 震度 1 : 鹿児島十島村悪石島*	29° 17.6' N 129° 22.3' E	17km	M2.6
106	06月21日21時24分 トカラ列島近海 震度 1 : 鹿児島十島村悪石島*	29° 17.7' N 129° 22.3' E	19km	M2.3
107	06月21日22時00分 トカラ列島近海 震度 1 : 鹿児島十島村悪石島*	29° 18.0' N 129° 22.9' E	19km	M2.8
108	06月21日22時11分 トカラ列島近海 震度 1 : 鹿児島十島村悪石島*	29° 18.2' N 129° 23.5' E	17km	M2.8
109	06月21日22時16分 トカラ列島近海 震度 1 : 鹿児島十島村悪石島*	29° 17.4' N 129° 24.8' E	16km	M2.8
110	06月21日22時23分 トカラ列島近海 震度 2 : 鹿児島十島村悪石島*	29° 19.1' N 129° 22.8' E	20km	M2.8
111	06月21日22時25分 トカラ列島近海 震度 1 : 鹿児島十島村悪石島*	29° 17.5' N 129° 28.5' E	13km	M2.5
112	06月21日22時26分 トカラ列島近海 震度 1 : 鹿児島十島村悪石島*	29° 18.8' N 129° 22.4' E	16km	M2.5
113	06月21日22時55分 トカラ列島近海 震度 1 : 鹿児島十島村悪石島*	29° 18.5' N 129° 24.5' E	17km	M2.2
114	06月21日23時10分 トカラ列島近海 震度 3 : 鹿児島十島村悪石島* 震度 2 : 鹿児島十島村小宝島* 震度 1 : 鹿児島十島村諏訪之瀬島*, 喜界町滝川, 奄美市笠利町里*	29° 17.4' N 129° 24.7' E	17km	M4.3
115	06月21日23時31分 トカラ列島近海 震度 3 : 鹿児島十島村悪石島* 震度 1 : 鹿児島十島村小宝島*	29° 17.2' N 129° 24.6' E	20km	M4.1
116	06月22日00時58分 トカラ列島近海 震度 1 : 鹿児島十島村悪石島*	29° 18.3' N 129° 23.4' E	18km	M2.7
117	06月22日01時02分 トカラ列島近海 震度 1 : 鹿児島十島村悪石島*	29° 19.5' N 129° 17.0' E	27km	M2.5
118	06月22日01時08分 トカラ列島近海 震度 1 : 鹿児島十島村悪石島*	29° 18.5' N 129° 22.5' E	16km	M2.8
119	06月22日01時43分 トカラ列島近海 震度 1 : 鹿児島十島村悪石島*	29° 18.7' N 129° 22.2' E	19km	M2.9
120	06月22日01時44分 トカラ列島近海 06月22日01時44分 トカラ列島近海 震度 1 : 鹿児島十島村悪石島*	29° 17.4' N 129° 27.4' E 29° 19.2' N 129° 16.6' E	8km 22km	M2.6 M2.4
121	06月22日01時48分 トカラ列島近海 震度 2 : 鹿児島十島村悪石島* 震度 1 : 鹿児島十島村小宝島*	29° 16.4' N 129° 25.6' E	11km	M3.1

122	06月22日02時03分 トカラ列島近海 震度 1：鹿児島十島村悪石島＊	29° 18.4' N 129° 20.4' E	21km	M2.4
123	06月22日02時17分 トカラ列島近海 震度 1：鹿児島十島村悪石島＊	29° 18.5' N 129° 22.3' E	17km	M2.6
124	06月22日02時19分 トカラ列島近海 震度 2：鹿児島十島村悪石島＊ 震度 1：鹿児島十島村小宝島＊	29° 18.8' N 129° 22.2' E	21km	M3.6
125	06月22日02時31分 トカラ列島近海 震度 2：鹿児島十島村悪石島＊	29° 18.1' N 129° 24.4' E	17km	M3.4
126	06月22日02時52分 トカラ列島近海 06月22日02時51分 トカラ列島近海 震度 3：鹿児島十島村悪石島＊ 震度 2：鹿児島十島村小宝島＊ 震度 1：奄美市笠利町里＊	29° 19.1' N 129° 22.8' E 29° 18.4' N 129° 21.2' E	20km 20km	M4.5 M---
127	06月22日02時56分 トカラ列島近海 震度 1：鹿児島十島村悪石島＊	29° 18.4' N 129° 21.7' E	21km	M2.8
128	06月22日02時58分 トカラ列島近海 震度 2：鹿児島十島村悪石島＊	29° 19.3' N 129° 23.5' E	18km	M2.9
129	06月22日03時16分 トカラ列島近海 震度 1：鹿児島十島村悪石島＊	29° 16.0' N 129° 21.8' E	17km	M2.9
130	06月22日03時18分 トカラ列島近海 震度 1：鹿児島十島村悪石島＊	29° 17.9' N 129° 23.1' E	16km	M2.8
131	06月22日03時30分 トカラ列島近海 震度 1：鹿児島十島村悪石島＊	29° 16.8' N 129° 26.1' E	12km	M2.6
132	06月22日03時35分 トカラ列島近海 震度 1：鹿児島十島村悪石島＊	29° 18.5' N 129° 14.8' E	24km	M2.9
133	06月22日03時45分 トカラ列島近海 震度 1：鹿児島十島村悪石島＊, 鹿児島十島村小宝島＊	29° 15.5' N 129° 19.9' E	17km	M3.0
134	06月22日03時52分 トカラ列島近海 震度 1：鹿児島十島村悪石島＊	29° 16.2' N 129° 20.5' E	16km	M3.0
135	06月22日04時12分 トカラ列島近海 震度 1：鹿児島十島村悪石島＊	29° 17.1' N 129° 24.0' E	15km	M3.0
136	06月22日04時13分 トカラ列島近海 震度 1：鹿児島十島村悪石島＊	29° 17.3' N 129° 25.6' E	12km	M2.5
137	06月22日04時18分 トカラ列島近海 震度 2：鹿児島十島村悪石島＊	29° 15.6' N 129° 26.6' E	8km	M3.1
138	06月22日04時21分 トカラ列島近海 震度 1：鹿児島十島村悪石島＊	29° 18.1' N 129° 21.4' E	16km	M2.7
139	06月22日04時31分 トカラ列島近海	29° 17.2' N 129° 23.4' E	15km	M3.1

震度 1 : 鹿児島十島村悪石島*

140	06月22日04時37分 トカラ列島近海 震度 2 : 鹿児島十島村悪石島*	29° 18.9' N 129° 21.9' E	20km	M3.4
141	06月22日04時38分 トカラ列島近海 震度 1 : 鹿児島十島村悪石島*	29° 17.1' N 129° 23.5' E	15km	M3.1
142	06月22日04時57分 トカラ列島近海 震度 1 : 鹿児島十島村悪石島*	29° 18.2' N 129° 21.7' E	17km	M2.7
143	06月22日05時08分 トカラ列島近海 震度 1 : 鹿児島十島村悪石島*	29° 17.4' N 129° 25.5' E	12km	M2.7
144	06月22日05時24分 トカラ列島近海 震度 2 : 鹿児島十島村悪石島*, 鹿児島十島村小宝島*	29° 20.2' N 129° 17.1' E	23km	M4.1
145	06月22日05時25分 トカラ列島近海 震度 2 : 鹿児島十島村悪石島*, 鹿児島十島村小宝島*	29° 17.2' N 129° 22.7' E	16km	M3.6
146	06月22日05時32分 トカラ列島近海 06月22日05時32分 トカラ列島近海 震度 1 : 鹿児島十島村悪石島*	29° 19.2' N 129° 13.1' E 29° 19.3' N 129° 20.1' E	25km 17km	M2.8 M---
147	06月22日05時37分 鹿児島県薩摩地方 震度 1 : 霧島市横川町中ノ*	31° 52.7' N 130° 42.8' E	0km	M1.5
148	06月22日05時45分 トカラ列島近海 震度 1 : 鹿児島十島村悪石島*	29° 18.1' N 129° 24.1' E	12km	M3.2
149	06月22日05時48分 トカラ列島近海 震度 1 : 鹿児島十島村悪石島*	29° 18.4' N 129° 21.7' E	18km	M2.7
150	06月22日05時53分 トカラ列島近海 震度 3 : 鹿児島十島村悪石島* 震度 2 : 鹿児島十島村小宝島* 震度 1 : 鹿児島十島村諏訪之瀬島*, 奄美市笠利町里*	29° 18.9' N 129° 22.9' E	21km	M4.6
151	06月22日06時04分 トカラ列島近海 震度 1 : 鹿児島十島村悪石島*	29° 16.3' N 129° 25.2' E	10km	M2.8
152	06月22日06時11分 トカラ列島近海 震度 1 : 鹿児島十島村悪石島*	29° 18.3' N 129° 22.1' E	16km	M2.9
153	06月22日06時28分 トカラ列島近海 震度 1 : 鹿児島十島村悪石島*	29° 14.6' N 129° 22.1' E	16km	M2.8
154	06月22日06時30分 トカラ列島近海 震度 2 : 鹿児島十島村悪石島*	29° 15.6' N 129° 27.3' E	11km	M3.0
155	06月22日06時35分 トカラ列島近海 震度 1 : 鹿児島十島村悪石島*	29° 18.3' N 129° 18.3' E	22km	M2.6
156	06月22日06時39分 トカラ列島近海 震度 1 : 鹿児島十島村悪石島*, 鹿児島十島村小宝島*	29° 17.7' N 129° 25.1' E	18km	M2.7
157	06月22日07時23分 トカラ列島近海	29° 20.4' N 129° 11.8' E	27km	M2.6

震度 1 : 鹿児島十島村悪石島*

158	06月22日07時27分	トカラ列島近海	29° 18.1' N	129° 22.5' E	17km	M3.5
		震度 2 : 鹿児島十島村悪石島*, 鹿児島十島村小宝島*				
159	06月22日08時34分	トカラ列島近海	29° 15.5' N	129° 20.1' E	18km	M3.1
		震度 2 : 鹿児島十島村悪石島*				
160	06月22日09時15分	トカラ列島近海	29° 19.0' N	129° 23.0' E	19km	M4.5
		震度 3 : 鹿児島十島村悪石島*				
		震度 2 : 鹿児島十島村小宝島*				
161	06月22日09時18分	トカラ列島近海	29° 19.8' N	129° 22.4' E	21km	M2.7
		震度 1 : 鹿児島十島村悪石島*				
162	06月22日09時44分	トカラ列島近海	29° 17.8' N	129° 20.1' E	16km	M2.6
		震度 1 : 鹿児島十島村悪石島*				
163	06月22日09時58分	トカラ列島近海	29° 18.8' N	129° 23.1' E	19km	M3.1
		震度 1 : 鹿児島十島村悪石島*				
164	06月22日10時04分	トカラ列島近海	29° 17.5' N	129° 24.8' E	5km	M2.7
		震度 1 : 鹿児島十島村悪石島*				
165	06月22日10時18分	トカラ列島近海	29° 18.1' N	129° 25.1' E	8km	M2.6
		震度 1 : 鹿児島十島村悪石島*				
166	06月22日10時25分	トカラ列島近海	29° 19.8' N	129° 21.7' E	18km	M3.3
		震度 2 : 鹿児島十島村悪石島*				
		震度 1 : 鹿児島十島村小宝島*				
167	06月22日10時32分	トカラ列島近海	29° 17.9' N	129° 24.1' E	16km	M2.8
		震度 1 : 鹿児島十島村悪石島*				
168	06月22日10時35分	トカラ列島近海	29° 17.4' N	129° 25.6' E	13km	M2.7
		震度 1 : 鹿児島十島村悪石島*				
169	06月22日10時37分	トカラ列島近海	29° 18.6' N	129° 19.6' E	21km	M2.6
		震度 1 : 鹿児島十島村悪石島*				
170	06月22日11時06分	トカラ列島近海	29° 15.1' N	129° 19.6' E	21km	M2.8
	06月22日11時06分	トカラ列島近海	29° 19.2' N	129° 19.1' E	24km	M---
		震度 1 : 鹿児島十島村悪石島*				
171	06月22日11時19分	トカラ列島近海	29° 18.4' N	129° 23.4' E	18km	M2.7
		震度 1 : 鹿児島十島村悪石島*				
172	06月22日11時35分	トカラ列島近海	29° 18.2' N	129° 20.7' E	18km	M2.9
		震度 1 : 鹿児島十島村悪石島*				
173	06月22日11時39分	トカラ列島近海	29° 16.7' N	129° 26.1' E	12km	M2.8
		震度 1 : 鹿児島十島村悪石島*				
174	06月22日11時55分	トカラ列島近海	29° 19.2' N	129° 22.9' E	17km	M2.8
		震度 1 : 鹿児島十島村悪石島*				
175	06月22日11時58分	トカラ列島近海	29° 18.2' N	129° 14.2' E	21km	M2.7

震度 1 : 鹿児島十島村悪石島*

176	06月22日12時10分	トカラ列島近海	29° 18.8' N	129° 23.6' E	18km	M---
		震度 1 : 鹿児島十島村悪石島*				
177	06月22日12時12分	トカラ列島近海	29° 19.0' N	129° 22.9' E	19km	M4.5
		震度 4 : 鹿児島十島村悪石島*				
		震度 1 : 鹿児島十島村諏訪之瀬島*, 鹿児島十島村小宝島*, 奄美市笠利町里*				
178	06月22日12時15分	トカラ列島近海	29° 13.9' N	129° 24.5' E	19km	M3.1
	06月22日12時14分	トカラ列島近海	29° 20.7' N	129° 15.7' E	26km	M---
		震度 2 : 鹿児島十島村悪石島*				
179	06月22日12時16分	トカラ列島近海	29° 18.6' N	129° 21.9' E	17km	M3.2
		震度 1 : 鹿児島十島村悪石島*				
180	06月22日12時25分	トカラ列島近海	29° 17.5' N	129° 25.8' E	13km	M3.0
		震度 1 : 鹿児島十島村悪石島*, 鹿児島十島村小宝島*				
181	06月22日12時29分	トカラ列島近海	29° 17.0' N	129° 24.9' E	15km	M2.8
		震度 1 : 鹿児島十島村悪石島*				
182	06月22日12時37分	トカラ列島近海	29° 18.8' N	129° 20.3' E	20km	M4.4
		震度 3 : 鹿児島十島村悪石島*				
		震度 2 : 鹿児島十島村小宝島*				
		震度 1 : 奄美市笠利町里*				
183	06月22日12時39分	トカラ列島近海	29° 15.6' N	129° 26.8' E	1km	M---
		震度 1 : 鹿児島十島村悪石島*				
184	06月22日12時40分	トカラ列島近海	29° 18.5' N	129° 15.1' E	23km	M---
		震度 1 : 鹿児島十島村悪石島*				
185	06月22日12時41分	トカラ列島近海	29° 19.0' N	129° 22.3' E	20km	M3.1
		震度 2 : 鹿児島十島村悪石島*				
186	06月22日12時43分	トカラ列島近海	29° 18.5' N	129° 17.6' E	23km	M3.7
		震度 3 : 鹿児島十島村悪石島*				
		震度 2 : 鹿児島十島村小宝島*				
187	06月22日12時57分	トカラ列島近海	29° 19.4' N	129° 22.0' E	18km	M3.0
		震度 2 : 鹿児島十島村悪石島*				
188	06月22日13時05分	トカラ列島近海	29° 18.7' N	129° 23.1' E	19km	M2.9
		震度 2 : 鹿児島十島村悪石島*				
189	06月22日13時28分	トカラ列島近海	29° 18.3' N	129° 23.4' E	14km	M2.4
		震度 1 : 鹿児島十島村悪石島*				
190	06月22日13時33分	トカラ列島近海	29° 17.2' N	129° 24.8' E	12km	M2.9
		震度 1 : 鹿児島十島村悪石島*				
191	06月22日13時37分	トカラ列島近海	29° 19.8' N	129° 20.7' E	18km	M4.0
		震度 2 : 鹿児島十島村悪石島*				
192	06月22日13時42分	トカラ列島近海	29° 18.2' N	129° 22.8' E	18km	M2.9
		震度 1 : 鹿児島十島村悪石島*				

193	06月22日13時50分	トカラ列島近海 震度 2：鹿児島十島村悪石島＊ 震度 1：鹿児島十島村小宝島＊	29° 18.0' N 129° 13.2' E	23km	M3.5
194	06月22日14時06分	トカラ列島近海 震度 2：鹿児島十島村悪石島＊	29° 18.8' N 129° 21.4' E	18km	M3.0
195	06月22日14時10分	トカラ列島近海 震度 2：鹿児島十島村悪石島＊	29° 18.0' N 129° 22.4' E	17km	M2.9
196	06月22日14時17分	トカラ列島近海 震度 2：鹿児島十島村悪石島＊ 震度 1：鹿児島十島村小宝島＊	29° 20.5' N 129° 20.2' E	21km	M3.3
197	06月22日14時27分	トカラ列島近海 震度 2：鹿児島十島村悪石島＊ 震度 1：鹿児島十島村小宝島＊, 奄美市笠利町里＊	29° 17.6' N 129° 23.0' E	19km	M4.2
198	06月22日14時38分	トカラ列島近海 震度 1：鹿児島十島村悪石島＊, 鹿児島十島村小宝島＊	29° 18.9' N 129° 16.1' E	23km	M2.9
199	06月22日15時01分	トカラ列島近海 震度 1：鹿児島十島村悪石島＊	29° 18.5' N 129° 21.8' E	17km	M2.5
200	06月22日15時12分	トカラ列島近海 震度 1：鹿児島十島村悪石島＊	29° 19.4' N 129° 20.7' E	20km	M2.6
201	06月22日15時22分 06月22日15時21分	トカラ列島近海 トカラ列島近海 震度 1：鹿児島十島村悪石島＊	29° 20.7' N 129° 18.2' E 29° 19.9' N 129° 24.1' E	27km 17km	M2.4 M2.2
202	06月22日15時32分	トカラ列島近海 震度 1：鹿児島十島村悪石島＊	29° 20.1' N 129° 16.5' E	24km	M2.9
203	06月22日16時02分	トカラ列島近海 震度 1：鹿児島十島村悪石島＊	29° 18.5' N 129° 24.9' E	18km	M3.0
204	06月22日16時10分	トカラ列島近海 震度 2：鹿児島十島村悪石島＊ 震度 1：鹿児島十島村小宝島＊	29° 18.0' N 129° 21.2' E	19km	M3.3
205	06月22日16時18分	トカラ列島近海 震度 1：鹿児島十島村悪石島＊	29° 19.2' N 129° 22.3' E	19km	M2.5
206	06月22日16時34分	トカラ列島近海 震度 2：鹿児島十島村悪石島＊	29° 18.6' N 129° 20.4' E	19km	M2.9
207	06月22日16時38分	トカラ列島近海 震度 1：鹿児島十島村悪石島＊	29° 18.3' N 129° 20.9' E	20km	M2.3
208	06月22日17時04分	トカラ列島近海 震度 1：鹿児島十島村悪石島＊	29° 17.4' N 129° 20.6' E	20km	M2.9
209	06月22日17時15分	トカラ列島近海 震度 4：鹿児島十島村悪石島＊ 震度 3：鹿児島十島村小宝島＊	29° 21.3' N 129° 17.0' E	24km	M5.1

震度 2 : 奄美市笠利町里 *

震度 1 : 鹿児島十島村中之島徳之尾, 鹿児島十島村宝島 *, 鹿児島十島村諏訪之瀬島 *
喜界町滝川

210	06 月 22 日 17 時 17 分	トカラ列島近海	29 ° 19.2' N	129 ° 18.5' E	15km	M3.8
		震度 2 : 鹿児島十島村悪石島 *, 鹿児島十島村小宝島 *				
211	06 月 22 日 17 時 29 分	トカラ列島近海	29 ° 19.3' N	129 ° 12.8' E	24km	M4.1
		震度 2 : 鹿児島十島村悪石島 *, 鹿児島十島村小宝島 *				
212	06 月 22 日 17 時 31 分	トカラ列島近海	29 ° 17.0' N	129 ° 20.0' E	17km	M3.4
		震度 2 : 鹿児島十島村悪石島 *				
		震度 1 : 鹿児島十島村小宝島 *				
213	06 月 22 日 17 時 34 分	トカラ列島近海	29 ° 16.7' N	129 ° 19.6' E	21km	M2.9
		震度 1 : 鹿児島十島村悪石島 *				
214	06 月 22 日 17 時 35 分	トカラ列島近海	29 ° 16.5' N	129 ° 24.3' E	12km	M3.2
		震度 2 : 鹿児島十島村悪石島 *				
		震度 1 : 鹿児島十島村小宝島 *				
215	06 月 22 日 17 時 36 分	トカラ列島近海	29 ° 16.6' N	129 ° 22.7' E	13km	M2.4
		震度 1 : 鹿児島十島村悪石島 *				
216	06 月 22 日 17 時 43 分	トカラ列島近海	29 ° 16.5' N	129 ° 20.1' E	14km	M3.2
		震度 1 : 鹿児島十島村悪石島 *, 鹿児島十島村小宝島 *				
217	06 月 22 日 17 時 45 分	トカラ列島近海	29 ° 16.2' N	129 ° 19.9' E	13km	M3.7
	06 月 22 日 17 時 45 分	トカラ列島近海	29 ° 23.0' N	128 ° 59.5' E	19km	M3.5
		震度 2 : 鹿児島十島村悪石島 *				
		震度 1 : 鹿児島十島村小宝島 *				
218	06 月 22 日 17 時 47 分	トカラ列島近海	29 ° 15.5' N	129 ° 19.8' E	20km	M2.7
		震度 1 : 鹿児島十島村悪石島 *				
219	06 月 22 日 17 時 53 分	トカラ列島近海	29 ° 19.7' N	129 ° 18.1' E	22km	M2.5
		震度 1 : 鹿児島十島村悪石島 *				
220	06 月 22 日 17 時 55 分	トカラ列島近海	29 ° 17.5' N	129 ° 19.3' E	12km	M3.1
	06 月 22 日 17 時 55 分	トカラ列島近海	29 ° 18.1' N	129 ° 23.2' E	17km	M2.5
		震度 1 : 鹿児島十島村悪石島 *, 鹿児島十島村小宝島 *				
221	06 月 22 日 17 時 57 分	トカラ列島近海	29 ° 19.7' N	129 ° 18.3' E	21km	M3.8
		震度 2 : 鹿児島十島村悪石島 *				
		震度 1 : 鹿児島十島村小宝島 *				
222	06 月 22 日 17 時 58 分	トカラ列島近海	29 ° 16.6' N	129 ° 22.0' E	15km	M3.7
		震度 3 : 鹿児島十島村悪石島 *				
		震度 1 : 鹿児島十島村小宝島 *				
223	06 月 22 日 18 時 01 分	トカラ列島近海	29 ° 14.3' N	129 ° 24.3' E	16km	M3.0
		震度 1 : 鹿児島十島村悪石島 *				
224	06 月 22 日 18 時 04 分	トカラ列島近海	29 ° 21.8' N	129 ° 24.0' E	26km	M2.4
		震度 1 : 鹿児島十島村悪石島 *				
225	06 月 22 日 18 時 09 分	トカラ列島近海	29 ° 18.0' N	129 ° 20.8' E	19km	M2.4

震度 1 : 鹿児島十島村悪石島*

226	06月22日18時10分 トカラ列島近海 震度 2 : 鹿児島十島村悪石島*	29° 18.3' N 129° 19.5' E 8km M3.0
227	06月22日18時35分 トカラ列島近海 震度 1 : 鹿児島十島村悪石島*	29° 16.3' N 129° 25.0' E 13km M2.3
228	06月22日19時17分 トカラ列島近海 震度 1 : 鹿児島十島村悪石島*	29° 17.8' N 129° 24.2' E 15km M2.6
229	06月22日19時51分 トカラ列島近海 06月22日19時51分 トカラ列島近海 震度 2 : 鹿児島十島村悪石島* 震度 1 : 鹿児島十島村小宝島*	29° 20.2' N 129° 20.9' E 17km M3.5 29° 18.0' N 129° 24.1' E 17km M---
230	06月22日20時08分 トカラ列島近海 06月22日20時07分 トカラ列島近海 震度 3 : 鹿児島十島村悪石島* 震度 1 : 鹿児島十島村小宝島*	29° 19.8' N 129° 11.4' E 14km M4.1 29° 16.8' N 129° 21.3' E 19km M3.7
231	06月22日20時28分 トカラ列島近海 震度 1 : 鹿児島十島村悪石島*	29° 16.7' N 129° 23.4' E 14km M2.5
232	06月22日20時57分 トカラ列島近海 震度 1 : 鹿児島十島村小宝島*	29° 15.5' N 129° 09.4' E 11km M1.7
233	06月22日20時59分 トカラ列島近海 震度 1 : 鹿児島十島村小宝島*	29° 13.8' N 129° 10.2' E 12km M2.2
234	06月22日22時13分 トカラ列島近海 震度 2 : 鹿児島十島村悪石島* 震度 1 : 鹿児島十島村小宝島*	29° 16.0' N 129° 19.2' E 19km M3.3
235	06月22日22時34分 トカラ列島近海 震度 2 : 鹿児島十島村悪石島*	29° 19.0' N 129° 22.5' E 20km M3.1
236	06月23日00時00分 トカラ列島近海 震度 2 : 鹿児島十島村悪石島* 震度 1 : 鹿児島十島村小宝島*	29° 19.0' N 129° 23.0' E 19km M4.0
237	06月23日00時03分 トカラ列島近海 震度 1 : 鹿児島十島村悪石島*	29° 18.7' N 129° 23.1' E 19km M2.7
238	06月23日00時07分 トカラ列島近海 震度 2 : 鹿児島十島村悪石島*	29° 18.6' N 129° 23.9' E 18km M3.3
239	06月23日00時08分 トカラ列島近海 震度 1 : 鹿児島十島村悪石島*	29° 20.1' N 129° 15.7' E 27km M2.9
240	06月23日00時11分 トカラ列島近海 震度 2 : 鹿児島十島村悪石島*	29° 17.6' N 129° 20.7' E 24km M2.7
241	06月23日00時13分 トカラ列島近海 震度 1 : 鹿児島十島村悪石島*	29° 18.5' N 129° 23.5' E 19km M2.7
242	06月23日00時14分 トカラ列島近海	29° 21.1' N 129° 22.0' E 18km M2.4

震度 1 : 鹿児島十島村悪石島*

243	06月23日00時15分 トカラ列島近海 震度 4 : 鹿児島十島村悪石島* 震度 1 : 鹿児島十島村諏訪之瀬島*	29° 18.3' N 129° 26.1' E	12km	M3.6
244	06月23日00時21分 トカラ列島近海 震度 1 : 鹿児島十島村悪石島*	29° 18.1' N 129° 24.4' E	17km	M2.5
245	06月23日00時22分 トカラ列島近海 震度 2 : 鹿児島十島村悪石島* 震度 1 : 鹿児島十島村小宝島*	29° 17.3' N 129° 25.3' E	17km	M3.7
246	06月23日00時25分 トカラ列島近海 震度 1 : 鹿児島十島村悪石島*	29° 19.2' N 129° 24.8' E	19km	M2.6
247	06月23日00時28分 トカラ列島近海 震度 1 : 鹿児島十島村悪石島*	29° 19.8' N 129° 19.5' E	19km	M2.4
248	06月23日01時14分 トカラ列島近海 震度 1 : 鹿児島十島村悪石島*	29° 18.6' N 129° 22.7' E	20km	M2.9
249	06月23日01時25分 トカラ列島近海 震度 1 : 鹿児島十島村悪石島*	29° 18.7' N 129° 24.2' E	18km	M2.3
250	06月23日01時32分 トカラ列島近海 震度 1 : 鹿児島十島村悪石島*	29° 18.6' N 129° 24.0' E	19km	M3.0
251	06月23日02時07分 宮崎県南部平野部 震度 1 : 霧島市福山町牧之原*, 鹿屋市新栄町, 鹿屋市札元*, 大崎町仮宿* 曾於市大隅町中之内*	31° 40.1' N 131° 19.2' E	51km	M3.5
252	06月23日02時12分 トカラ列島近海 震度 1 : 鹿児島十島村悪石島*	29° 19.4' N 129° 22.4' E	23km	M2.4
253	06月23日02時24分 トカラ列島近海 震度 1 : 鹿児島十島村悪石島*	29° 18.7' N 129° 25.6' E	16km	M2.9
254	06月23日02時34分 トカラ列島近海 震度 2 : 鹿児島十島村悪石島* 震度 1 : 鹿児島十島村小宝島*	29° 19.2' N 129° 23.3' E	19km	M3.9
255	06月23日02時36分 トカラ列島近海 震度 2 : 鹿児島十島村悪石島*	29° 17.3' N 129° 26.3' E	10km	M3.4
256	06月23日02時53分 トカラ列島近海 震度 2 : 鹿児島十島村悪石島*	29° 18.9' N 129° 23.4' E	19km	M3.1
257	06月23日03時02分 トカラ列島近海 震度 1 : 鹿児島十島村悪石島*	29° 19.7' N 129° 23.6' E	20km	M2.8
258	06月23日03時20分 トカラ列島近海 震度 2 : 鹿児島十島村悪石島*	29° 18.1' N 129° 24.4' E	18km	M3.0
259	06月23日03時32分 トカラ列島近海 震度 3 : 鹿児島十島村悪石島* 震度 1 : 鹿児島十島村小宝島*	29° 17.2' N 129° 23.7' E	20km	M4.4

260	06 月 23 日 03 時 37 分 トカラ列島近海 震度 1 : 鹿児島十島村悪石島*	29 ° 20.0' N 129 ° 20.2' E	18km	M2.6
261	06 月 23 日 03 時 51 分 トカラ列島近海 震度 1 : 鹿児島十島村悪石島*	29 ° 18.4' N 129 ° 23.6' E	18km	M2.8
262	06 月 23 日 04 時 27 分 トカラ列島近海 震度 1 : 鹿児島十島村悪石島*	29 ° 17.2' N 129 ° 28.7' E	18km	M3.0
263	06 月 23 日 04 時 49 分 トカラ列島近海 震度 1 : 鹿児島十島村悪石島*, 鹿児島十島村小宝島*	29 ° 18.2' N 129 ° 24.6' E	14km	M3.2
264	06 月 23 日 05 時 09 分 トカラ列島近海 震度 2 : 鹿児島十島村悪石島*	29 ° 18.7' N 129 ° 24.7' E	15km	M2.9
265	06 月 23 日 05 時 27 分 トカラ列島近海 震度 1 : 鹿児島十島村悪石島*	29 ° 17.8' N 129 ° 21.8' E	18km	M3.0
266	06 月 23 日 05 時 37 分 トカラ列島近海 震度 1 : 鹿児島十島村悪石島*	29 ° 17.6' N 129 ° 24.0' E	16km	M2.6
267	06 月 23 日 05 時 41 分 トカラ列島近海 震度 2 : 鹿児島十島村悪石島*, 鹿児島十島村小宝島*	29 ° 18.3' N 129 ° 23.5' E	17km	M3.8
268	06 月 23 日 05 時 50 分 トカラ列島近海 震度 1 : 鹿児島十島村悪石島*	29 ° 17.7' N 129 ° 24.7' E	15km	M2.6
269	06 月 23 日 05 時 51 分 トカラ列島近海 震度 1 : 鹿児島十島村悪石島*	29 ° 17.1' N 129 ° 23.2' E	15km	M2.9
270	06 月 23 日 06 時 00 分 トカラ列島近海 震度 1 : 鹿児島十島村悪石島*	29 ° 18.4' N 129 ° 20.7' E	20km	M2.7
271	06 月 23 日 06 時 03 分 トカラ列島近海 震度 1 : 鹿児島十島村悪石島*	29 ° 18.0' N 129 ° 24.6' E	13km	M2.8
272	06 月 23 日 06 時 05 分 トカラ列島近海 震度 1 : 鹿児島十島村悪石島*	29 ° 19.4' N 129 ° 21.8' E	20km	M2.8
273	06 月 23 日 06 時 06 分 トカラ列島近海 震度 3 : 鹿児島十島村悪石島* 震度 1 : 鹿児島十島村小宝島*	29 ° 18.6' N 129 ° 23.5' E	16km	M3.6
274	06 月 23 日 06 時 12 分 トカラ列島近海 06 月 23 日 06 時 11 分 トカラ列島近海 震度 2 : 鹿児島十島村悪石島*	29 ° 17.4' N 129 ° 25.9' E 29 ° 17.9' N 129 ° 24.8' E	12km 15km	M3.2 M2.6
275	06 月 23 日 06 時 16 分 トカラ列島近海 震度 1 : 鹿児島十島村悪石島*	29 ° 17.5' N 129 ° 23.6' E	14km	M2.4
276	06 月 23 日 06 時 19 分 トカラ列島近海 震度 1 : 鹿児島十島村悪石島*	29 ° 17.9' N 129 ° 25.2' E	10km	M3.0
277	06 月 23 日 06 時 22 分 トカラ列島近海 震度 3 : 鹿児島十島村悪石島* 震度 1 : 鹿児島十島村小宝島*, 奄美市笠利町里*	29 ° 18.0' N 129 ° 24.6' E	15km	M4.3

278	06月23日06時41分 トカラ列島近海 震度 1：鹿児島十島村悪石島＊	29° 18.4' N 129° 24.4' E 15km M3.0
279	06月23日06時43分 トカラ列島近海 震度 2：鹿児島十島村悪石島＊	29° 17.4' N 129° 26.2' E 16km M3.0
280	06月23日07時06分 トカラ列島近海 震度 2：鹿児島十島村悪石島＊ 震度 1：鹿児島十島村小宝島＊	29° 18.8' N 129° 20.2' E 19km M3.4
281	06月23日07時07分 トカラ列島近海 震度 2：鹿児島十島村悪石島＊	29° 19.3' N 129° 19.0' E 23km M3.0
282	06月23日07時17分 トカラ列島近海 震度 1：鹿児島十島村悪石島＊	29° 18.1' N 129° 25.5' E 14km M2.8
283	06月23日08時05分 トカラ列島近海 震度 2：鹿児島十島村悪石島＊	29° 18.5' N 129° 24.3' E 19km M3.4
284	06月23日09時00分 トカラ列島近海 震度 1：鹿児島十島村悪石島＊	29° 19.4' N 129° 19.7' E 19km M2.8
285	06月23日09時06分 トカラ列島近海 06月23日09時07分 トカラ列島近海 震度 2：鹿児島十島村悪石島＊ 震度 1：鹿児島十島村小宝島＊	29° 18.7' N 129° 23.5' E 18km M4.0 29° 28.2' N 129° 14.7' E 28km M---
286	06月23日09時10分 トカラ列島近海 震度 1：鹿児島十島村悪石島＊	29° 18.9' N 129° 25.9' E 12km M2.8
287	06月23日09時44分 トカラ列島近海 震度 1：鹿児島十島村悪石島＊	29° 18.0' N 129° 22.3' E 17km M2.8
288	06月23日09時46分 トカラ列島近海 震度 1：鹿児島十島村悪石島＊	29° 17.3' N 129° 26.1' E 14km M2.8
289	06月23日10時05分 トカラ列島近海 震度 1：鹿児島十島村悪石島＊	29° 16.9' N 129° 25.0' E 4km M3.0
290	06月23日10時13分 トカラ列島近海 震度 3：鹿児島十島村悪石島＊, 鹿児島十島村小宝島＊ 震度 1：鹿児島十島村宝島＊	29° 17.0' N 129° 20.0' E 20km M4.5
291	06月23日10時16分 トカラ列島近海 震度 2：鹿児島十島村悪石島＊	29° 18.7' N 129° 21.8' E 15km M3.7
292	06月23日10時17分 トカラ列島近海 震度 1：鹿児島十島村悪石島＊	29° 16.0' N 129° 20.1' E 20km M2.8
293	06月23日10時23分 トカラ列島近海 震度 2：鹿児島十島村悪石島＊ 震度 1：鹿児島十島村小宝島＊	29° 18.8' N 129° 20.6' E 20km M3.1
294	06月23日10時30分 トカラ列島近海 震度 1：鹿児島十島村悪石島＊	29° 18.2' N 129° 24.0' E 19km M2.5

295	06月23日10時32分	トカラ列島近海 震度 1 : 鹿児島十島村悪石島*	29° 22.1' N 129° 20.0' E	18km	M2.1
296	06月23日10時34分	トカラ列島近海 震度 1 : 鹿児島十島村悪石島*, 鹿児島十島村小宝島*	29° 18.9' N 129° 19.8' E	19km	M2.8
297	06月23日10時57分	トカラ列島近海 震度 1 : 鹿児島十島村悪石島*	29° 18.2' N 129° 19.7' E	21km	M2.5
298	06月23日11時07分	トカラ列島近海 震度 2 : 鹿児島十島村悪石島*	29° 18.5' N 129° 23.3' E	17km	M3.5
299	06月23日11時07分	トカラ列島近海 震度 2 : 鹿児島十島村悪石島* 震度 1 : 鹿児島十島村小宝島*	29° 18.5' N 129° 23.8' E	12km	M4.0
300	06月23日11時08分	トカラ列島近海 震度 2 : 鹿児島十島村悪石島*	29° 18.2' N 129° 22.0' E	16km	M3.3
301	06月23日11時10分	トカラ列島近海 震度 3 : 鹿児島十島村悪石島* 震度 1 : 鹿児島十島村小宝島*	29° 19.0' N 129° 24.5' E	20km	M3.4
302	06月23日11時14分	トカラ列島近海 震度 1 : 鹿児島十島村悪石島*	29° 15.4' N 129° 25.5' E	15km	M2.5
303	06月23日11時18分	トカラ列島近海 震度 1 : 鹿児島十島村悪石島*	29° 19.2' N 129° 20.8' E	19km	M3.0
304	06月23日11時20分	トカラ列島近海 震度 1 : 鹿児島十島村悪石島*, 鹿児島十島村小宝島*	29° 18.8' N 129° 21.0' E	21km	M3.1
305	06月23日11時23分	トカラ列島近海 震度 1 : 鹿児島十島村悪石島*	29° 19.0' N 129° 19.7' E	17km	M2.6
306	06月23日11時28分	トカラ列島近海 震度 1 : 鹿児島十島村悪石島*	29° 17.3' N 129° 23.2' E	15km	M2.5
307	06月23日11時32分 06月23日11時33分	トカラ列島近海 トカラ列島近海 震度 2 : 鹿児島十島村悪石島*	29° 18.6' N 129° 23.0' E 29° 17.6' N 129° 20.3' E	18km 21km	M3.1 M3.1
308	06月23日11時34分	トカラ列島近海 震度 1 : 鹿児島十島村悪石島*	29° 18.9' N 129° 22.5' E	18km	M2.5
309	06月23日11時37分	トカラ列島近海 震度 1 : 鹿児島十島村悪石島*	29° 18.6' N 129° 21.8' E	19km	M2.7
310	06月23日11時41分	トカラ列島近海 震度 1 : 鹿児島十島村悪石島*	29° 18.3' N 129° 24.1' E	18km	M2.8
311	06月23日11時45分 06月23日11時45分	トカラ列島近海 トカラ列島近海 震度 2 : 鹿児島十島村小宝島*	29° 12.0' N 129° 09.5' E 29° 22.3' N 129° 19.7' E	14km 20km	M2.5 M---
312	06月23日11時46分	トカラ列島近海 震度 2 : 鹿児島十島村小宝島*	29° 13.2' N 129° 11.9' E	11km	M2.6

313	06月23日11時46分 トカラ列島近海 震度 2：鹿児島十島村悪石島＊ 震度 1：鹿児島十島村小宝島＊	29° 19.1' N 129° 18.9' E 11km M3.3
314	06月23日11時48分 トカラ列島近海 06月23日11時49分 トカラ列島近海 震度 2：鹿児島十島村小宝島＊ 震度 1：鹿児島十島村悪石島＊	29° 18.2' N 129° 21.2' E 18km M2.5 29° 19.6' N 129° 18.7' E 25km M---
315	06月23日11時51分 トカラ列島近海 震度 1：鹿児島十島村悪石島＊	29° 18.4' N 129° 21.0' E 19km M2.7
316	06月23日11時56分 トカラ列島近海 震度 1：鹿児島十島村小宝島＊	29° 14.1' N 129° 08.9' E 13km M2.7
317	06月23日11時59分 トカラ列島近海 震度 1：鹿児島十島村小宝島＊	29° 16.0' N 129° 05.5' E 7km M2.7
318	06月23日12時03分 トカラ列島近海 震度 1：鹿児島十島村悪石島＊	29° 19.1' N 129° 22.5' E 19km M2.8
319	06月23日12時04分 トカラ列島近海 震度 2：鹿児島十島村小宝島＊	29° 13.9' N 129° 08.6' E 14km M3.1
320	06月23日12時09分 トカラ列島近海 震度 1：鹿児島十島村小宝島＊	29° 13.2' N 129° 14.5' E 10km M---
321	06月23日12時12分 トカラ列島近海 震度 1：鹿児島十島村小宝島＊	29° 08.2' N 129° 17.8' E 15km M---
322	06月23日12時14分 トカラ列島近海 震度 3：鹿児島十島村小宝島＊	29° 13.3' N 129° 12.0' E 13km M2.5
323	06月23日12時19分 トカラ列島近海 震度 1：鹿児島十島村小宝島＊	29° 15.1' N 129° 26.5' E 2km M2.9
324	06月23日12時30分 トカラ列島近海 震度 1：鹿児島十島村悪石島＊	29° 18.0' N 129° 18.5' E 21km M2.8
325	06月23日12時30分 トカラ列島近海 震度 1：鹿児島十島村小宝島＊	29° 18.7' N 129° 27.3' E 4km M---
326	06月23日12時32分 トカラ列島近海 震度 2：鹿児島十島村悪石島＊ 震度 1：鹿児島十島村小宝島＊	29° 17.9' N 129° 21.0' E 17km M3.8
327	06月23日12時36分 トカラ列島近海 震度 1：鹿児島十島村悪石島＊	29° 16.7' N 129° 24.1' E 11km M2.7
328	06月23日12時45分 トカラ列島近海 震度 1：鹿児島十島村悪石島＊	29° 17.8' N 129° 24.5' E 11km M2.7
329	06月23日12時48分 トカラ列島近海 震度 1：鹿児島十島村悪石島＊	29° 19.1' N 129° 26.0' E 16km M2.6
330	06月23日13時01分 トカラ列島近海	29° 17.3' N 129° 23.2' E 13km M2.7

震度 1 : 鹿児島十島村悪石島*

331	06月23日13時19分	トカラ列島近海	29° 22.7' N	129° 07.9' E	28km	M2.6
		震度 1 : 鹿児島十島村悪石島*				
332	06月23日13時24分	トカラ列島近海	29° 17.7' N	129° 22.5' E	23km	M3.5
		震度 2 : 鹿児島十島村悪石島*, 鹿児島十島村小宝島*				
333	06月23日13時25分	トカラ列島近海	29° 16.6' N	129° 24.6' E	8km	M---
		震度 1 : 鹿児島十島村悪石島*				
334	06月23日13時45分	トカラ列島近海	29° 19.3' N	129° 21.8' E	20km	M3.5
		震度 2 : 鹿児島十島村悪石島*				
		震度 1 : 鹿児島十島村小宝島*				
335	06月23日13時54分	トカラ列島近海	29° 17.7' N	129° 23.8' E	11km	M2.6
		震度 1 : 鹿児島十島村悪石島*				
336	06月23日13時58分	トカラ列島近海	29° 15.2' N	129° 26.2' E	7km	M2.6
		震度 1 : 鹿児島十島村悪石島*				
337	06月23日13時59分	トカラ列島近海	29° 19.0' N	129° 14.9' E	24km	M2.9
		震度 1 : 鹿児島十島村悪石島*				
338	06月23日14時02分	トカラ列島近海	29° 19.6' N	129° 11.5' E	26km	M2.7
		震度 1 : 鹿児島十島村悪石島*				
339	06月23日14時05分	トカラ列島近海	29° 19.1' N	129° 22.6' E	19km	M2.8
		震度 1 : 鹿児島十島村悪石島*				
340	06月23日14時15分	トカラ列島近海	29° 21.3' N	129° 08.5' E	27km	M2.8
		震度 1 : 鹿児島十島村悪石島*, 鹿児島十島村小宝島*				
341	06月23日14時16分	トカラ列島近海	29° 18.5' N	129° 20.5' E	19km	M2.9
		震度 1 : 鹿児島十島村悪石島*				
342	06月23日14時26分	トカラ列島近海	29° 17.7' N	129° 24.2' E	14km	M2.6
		震度 1 : 鹿児島十島村悪石島*				
343	06月23日14時31分	トカラ列島近海	29° 19.8' N	129° 13.1' E	27km	M2.8
		震度 1 : 鹿児島十島村悪石島*				
344	06月23日14時32分	トカラ列島近海	29° 16.7' N	129° 24.8' E	0km	M2.9
		震度 1 : 鹿児島十島村悪石島*				
345	06月23日14時36分	トカラ列島近海	29° 18.5' N	129° 17.9' E	20km	M3.2
		震度 1 : 鹿児島十島村悪石島*				
346	06月23日14時44分	トカラ列島近海	29° 18.5' N	129° 18.7' E	20km	M2.9
		震度 2 : 鹿児島十島村悪石島*				
347	06月23日15時25分	トカラ列島近海	29° 18.5' N	129° 17.1' E	22km	M2.9
	06月23日15時24分	トカラ列島近海	29° 17.5' N	129° 19.1' E	19km	M2.2
		震度 1 : 鹿児島十島村悪石島*, 鹿児島十島村小宝島*				
348	06月23日15時32分	トカラ列島近海	29° 19.5' N	129° 18.6' E	18km	M2.4
		震度 1 : 鹿児島十島村悪石島*				

349	06月23日15時37分	トカラ列島近海 震度 1 : 鹿児島十島村悪石島*	29° 15.8' N 129° 15.7' E	23km	M2.7
350	06月23日15時42分	トカラ列島近海 震度 2 : 鹿児島十島村悪石島*	29° 18.5' N 129° 19.1' E	19km	M2.9
351	06月23日15時43分	トカラ列島近海 震度 1 : 鹿児島十島村悪石島*	29° 16.1' N 129° 20.5' E	16km	M3.0
352	06月23日15時49分	トカラ列島近海 震度 1 : 鹿児島十島村悪石島*, 鹿児島十島村小宝島*	29° 18.1' N 129° 20.9' E	19km	M2.9
353	06月23日16時00分	トカラ列島近海 震度 1 : 鹿児島十島村悪石島*, 鹿児島十島村小宝島*	29° 18.6' N 129° 17.3' E	21km	M3.0
354	06月23日16時06分	トカラ列島近海 震度 1 : 鹿児島十島村悪石島*	29° 17.7' N 129° 21.1' E	16km	M2.7
355	06月23日16時16分	トカラ列島近海 震度 1 : 鹿児島十島村悪石島*	29° 21.3' N 129° 14.6' E	18km	M2.8
356	06月23日16時19分	トカラ列島近海 震度 2 : 鹿児島十島村悪石島*, 鹿児島十島村小宝島*	29° 17.6' N 129° 22.5' E	15km	M3.6
357	06月23日16時20分	トカラ列島近海 震度 1 : 鹿児島十島村小宝島*	29° 16.2' N 129° 14.9' E	25km	M---
358	06月23日16時26分	トカラ列島近海 震度 1 : 鹿児島十島村悪石島*	29° 19.1' N 129° 22.0' E	20km	M3.1
359	06月23日16時36分	トカラ列島近海 震度 1 : 鹿児島十島村悪石島*, 鹿児島十島村小宝島*	29° 18.7' N 129° 17.5' E	20km	M3.1
360	06月23日16時40分	トカラ列島近海 震度 1 : 鹿児島十島村悪石島*	29° 20.3' N 129° 10.6' E	25km	M2.8
361	06月23日16時41分	トカラ列島近海 震度 1 : 鹿児島十島村悪石島*	29° 18.4' N 129° 16.3' E	21km	M2.5
362	06月23日16時46分	トカラ列島近海 震度 3 : 鹿児島十島村悪石島*, 鹿児島十島村小宝島* 震度 1 : 鹿児島十島村宝島*, 鹿児島十島村諏訪之瀬島*, 奄美市笠利町里*	29° 15.9' N 129° 19.3' E	20km	M4.7
363	06月23日16時48分	トカラ列島近海 震度 1 : 鹿児島十島村悪石島*, 鹿児島十島村小宝島*	29° 18.8' N 129° 17.6' E	16km	M2.9
364	06月23日16時50分 06月23日16時50分	トカラ列島近海 トカラ列島近海 震度 2 : 鹿児島十島村悪石島* 震度 1 : 鹿児島十島村小宝島*	29° 16.8' N 129° 21.0' E 29° 15.5' N 129° 22.6' E	13km 15km	M3.6 M2.6
365	06月23日16時56分	トカラ列島近海 震度 1 : 鹿児島十島村悪石島*, 鹿児島十島村小宝島*	29° 18.0' N 129° 18.6' E	17km	M3.1
366	06月23日17時02分	トカラ列島近海 震度 1 : 鹿児島十島村悪石島*	29° 18.4' N 129° 21.7' E	14km	M2.8

367	06月23日17時02分 トカラ列島近海 震度 1 : 鹿児島十島村小宝島*	29° 13.3' N 129° 20.4' E	9km	M2.5
368	06月23日17時09分 トカラ列島近海 震度 1 : 鹿児島十島村小宝島*	29° 12.9' N 129° 14.4' E	13km	M2.1
369	06月23日17時11分 トカラ列島近海 震度 1 : 鹿児島十島村悪石島*	29° 16.6' N 129° 24.5' E	10km	M2.6
370	06月23日17時12分 トカラ列島近海 震度 2 : 鹿児島十島村悪石島* 震度 1 : 鹿児島十島村小宝島*	29° 18.1' N 129° 20.7' E	16km	M3.3
371	06月23日17時28分 トカラ列島近海 震度 1 : 鹿児島十島村悪石島*, 鹿児島十島村小宝島*	29° 17.4' N 129° 20.0' E	17km	M---
372	06月23日17時45分 トカラ列島近海 震度 2 : 鹿児島十島村小宝島*	29° 12.0' N 129° 16.2' E	14km	M3.3
373	06月23日17時47分 トカラ列島近海 震度 1 : 鹿児島十島村悪石島*	29° 16.1' N 129° 26.2' E	3km	M2.5
374	06月23日17時48分 トカラ列島近海 震度 2 : 鹿児島十島村小宝島*	29° 12.1' N 129° 14.2' E	15km	M3.3
375	06月23日17時50分 トカラ列島近海 震度 1 : 鹿児島十島村小宝島*	29° 11.8' N 129° 15.4' E	11km	M2.4
376	06月23日17時52分 トカラ列島近海 震度 2 : 鹿児島十島村悪石島*	29° 19.0' N 129° 26.6' E	15km	M2.7
377	06月23日18時11分 トカラ列島近海 震度 1 : 鹿児島十島村悪石島*	29° 18.1' N 129° 20.1' E	18km	M3.0
378	06月23日18時15分 トカラ列島近海 震度 1 : 鹿児島十島村悪石島*, 鹿児島十島村小宝島*	29° 17.6' N 129° 21.0' E	18km	M2.6
379	06月23日18時33分 トカラ列島近海 震度 1 : 鹿児島十島村小宝島*	29° 18.2' N 129° 20.5' E	6km	M---
380	06月23日18時34分 トカラ列島近海 震度 1 : 鹿児島十島村小宝島*	29° 13.7' N 129° 08.1' E	10km	M---
381	06月23日18時36分 トカラ列島近海 震度 1 : 鹿児島十島村悪石島*	29° 18.3' N 129° 21.3' E	19km	M2.8
382	06月23日19時09分 トカラ列島近海 震度 1 : 鹿児島十島村小宝島*	29° 13.5' N 129° 07.2' E	10km	M1.9
383	06月23日19時14分 トカラ列島近海 震度 2 : 鹿児島十島村悪石島*, 鹿児島十島村小宝島*	29° 18.1' N 129° 21.7' E	18km	M3.4
384	06月23日19時37分 トカラ列島近海 震度 1 : 鹿児島十島村悪石島*	29° 18.3' N 129° 24.5' E	16km	M2.7
385	06月23日20時05分 トカラ列島近海	29° 16.1' N 129° 24.3' E	15km	M2.5

震度 1 : 鹿児島十島村悪石島*

386	06月23日20時13分	トカラ列島近海	29° 18.2' N	129° 25.9' E	17km	M3.2
	震度 2 : 鹿児島十島村悪石島*					
	震度 1 : 鹿児島十島村小宝島*					
387	06月23日20時19分	トカラ列島近海	29° 18.5' N	129° 25.9' E	18km	M2.6
	震度 1 : 鹿児島十島村悪石島*					
388	06月23日20時33分	トカラ列島近海	29° 16.4' N	129° 23.3' E	11km	M2.6
	06月23日20時32分	トカラ列島近海	29° 17.5' N	129° 21.0' E	17km	M---
	震度 1 : 鹿児島十島村悪石島*					
389	06月23日20時50分	トカラ列島近海	29° 19.9' N	129° 21.8' E	24km	M2.3
	震度 1 : 鹿児島十島村悪石島*					
390	06月23日21時05分	トカラ列島近海	29° 12.9' N	129° 09.3' E	19km	M2.8
	震度 1 : 鹿児島十島村小宝島*					
391	06月23日21時09分	トカラ列島近海	29° 13.0' N	129° 13.5' E	20km	M2.7
	震度 1 : 鹿児島十島村小宝島*					
392	06月23日21時40分	トカラ列島近海	29° 18.4' N	129° 19.4' E	19km	M2.7
	震度 1 : 鹿児島十島村悪石島*					
393	06月23日22時03分	トカラ列島近海	29° 18.1' N	129° 20.1' E	19km	M3.2
	震度 2 : 鹿児島十島村悪石島*, 鹿児島十島村小宝島*					
394	06月23日22時10分	トカラ列島近海	29° 18.5' N	129° 23.6' E	16km	M3.0
	震度 2 : 鹿児島十島村悪石島*					
395	06月23日22時20分	トカラ列島近海	29° 17.9' N	129° 18.9' E	18km	M2.6
	震度 1 : 鹿児島十島村悪石島*					
396	06月23日22時23分	トカラ列島近海	29° 17.7' N	129° 21.1' E	25km	M2.9
	震度 2 : 鹿児島十島村悪石島*					
	震度 1 : 鹿児島十島村小宝島*					
397	06月23日22時28分	トカラ列島近海	29° 16.8' N	129° 23.1' E	20km	M2.3
	震度 1 : 鹿児島十島村悪石島*					
398	06月23日22時30分	トカラ列島近海	29° 19.2' N	129° 26.3' E	14km	M2.5
	震度 1 : 鹿児島十島村悪石島*					
399	06月23日22時35分	トカラ列島近海	29° 18.6' N	129° 18.9' E	18km	M3.0
	震度 1 : 鹿児島十島村悪石島*, 鹿児島十島村小宝島*					
400	06月23日22時39分	トカラ列島近海	29° 18.6' N	129° 19.5' E	19km	M3.1
	震度 1 : 鹿児島十島村悪石島*					
401	06月23日22時40分	トカラ列島近海	29° 19.7' N	129° 23.3' E	20km	M4.0
	震度 3 : 鹿児島十島村悪石島*					
402	06月23日22時45分	トカラ列島近海	29° 18.2' N	129° 18.9' E	20km	M3.5
	震度 2 : 鹿児島十島村悪石島*, 鹿児島十島村小宝島*					
403	06月23日22時52分	トカラ列島近海	29° 19.4' N	129° 24.6' E	20km	M3.2

震度 2 : 鹿児島十島村悪石島＊
震度 1 : 鹿児島十島村小宝島＊

404	06月23日23時05分	トカラ列島近海	29° 18.5' N	129° 18.8' E	19km	M3.1
		震度 1 : 鹿児島十島村悪石島＊, 鹿児島十島村小宝島＊				
405	06月23日23時07分	トカラ列島近海	29° 18.4' N	129° 19.2' E	18km	M2.6
		震度 1 : 鹿児島十島村悪石島＊				
406	06月23日23時11分	トカラ列島近海	29° 18.0' N	129° 20.7' E	16km	M2.7
		震度 1 : 鹿児島十島村悪石島＊				
407	06月23日23時17分	トカラ列島近海	29° 18.8' N	129° 21.4' E	18km	M3.8
		震度 3 : 鹿児島十島村悪石島＊ 震度 2 : 鹿児島十島村小宝島＊				
408	06月23日23時20分	トカラ列島近海	29° 17.6' N	129° 20.2' E	17km	M2.7
		震度 1 : 鹿児島十島村悪石島＊				
409	06月23日23時20分	トカラ列島近海	29° 19.1' N	129° 21.1' E	14km	M3.4
		震度 2 : 鹿児島十島村悪石島＊ 震度 1 : 鹿児島十島村小宝島＊				
410	06月23日23時25分	トカラ列島近海	29° 16.6' N	129° 21.1' E	12km	M3.0
		震度 1 : 鹿児島十島村悪石島＊, 鹿児島十島村小宝島＊				
411	06月23日23時27分	トカラ列島近海	29° 18.7' N	129° 25.7' E	16km	M2.7
		震度 1 : 鹿児島十島村悪石島＊				
412	06月23日23時36分	トカラ列島近海	29° 19.5' N	129° 24.0' E	21km	M5.0
		震度 4 : 鹿児島十島村悪石島＊ 震度 3 : 鹿児島十島村小宝島＊ 震度 2 : 鹿児島十島村諏訪之瀬島＊ 震度 1 : 鹿児島十島村中之島徳之尾, 喜界町滝川, 奄美市笠利町里＊				
413	06月23日23時46分	トカラ列島近海	29° 18.3' N	129° 21.5' E	16km	M3.9
		震度 3 : 鹿児島十島村悪石島＊ 震度 2 : 鹿児島十島村小宝島＊				
414	06月23日23時47分	トカラ列島近海	29° 20.1' N	129° 22.2' E	22km	M---
		震度 2 : 鹿児島十島村悪石島＊				
415	06月23日23時52分	トカラ列島近海	29° 18.9' N	129° 27.5' E	14km	M2.5
		震度 1 : 鹿児島十島村悪石島＊				
416	06月23日23時53分	トカラ列島近海	29° 19.1' N	129° 20.3' E	17km	M2.7
		震度 1 : 鹿児島十島村悪石島＊				
417	06月23日23時54分	トカラ列島近海	29° 18.2' N	129° 20.4' E	17km	M2.7
		震度 1 : 鹿児島十島村悪石島＊, 鹿児島十島村小宝島＊				
418	06月23日23時58分	トカラ列島近海	29° 19.4' N	129° 26.3' E	16km	M2.3
		震度 1 : 鹿児島十島村悪石島＊				
419	06月23日23時59分	トカラ列島近海	29° 17.2' N	129° 28.8' E	9km	M1.8
		震度 1 : 鹿児島十島村悪石島＊				

420	06月24日00時02分 トカラ列島近海 震度 1 : 鹿児島十島村小宝島*	29° 13.5' N 129° 12.5' E 13km	M2.7
421	06月24日00時03分 トカラ列島近海 震度 2 : 鹿児島十島村小宝島*	29° 16.2' N 129° 07.6' E 11km	M2.7
422	06月24日00時08分 トカラ列島近海 震度 3 : 鹿児島十島村悪石島* 震度 1 : 鹿児島十島村小宝島*	29° 20.0' N 129° 24.6' E 20km	M4.1
423	06月24日01時40分 トカラ列島近海 震度 1 : 鹿児島十島村悪石島*	29° 19.1' N 129° 19.6' E 22km	M2.6
424	06月24日02時02分 トカラ列島近海 震度 2 : 鹿児島十島村悪石島*	29° 18.5' N 129° 20.2' E 19km	M3.0
425	06月24日02時12分 トカラ列島近海 震度 1 : 鹿児島十島村悪石島*	29° 18.5' N 129° 21.4' E 19km	M2.8
426	06月24日02時21分 トカラ列島近海 震度 2 : 鹿児島十島村悪石島* 震度 1 : 鹿児島十島村小宝島*	29° 21.1' N 129° 19.5' E 14km	M3.3
427	06月24日02時23分 トカラ列島近海 震度 4 : 鹿児島十島村悪石島* 震度 2 : 鹿児島十島村小宝島* 震度 1 : 鹿児島十島村諏訪之瀬島*, 奄美市笠利町里*	29° 17.4' N 129° 23.0' E 9km	M4.9
428	06月24日02時29分 トカラ列島近海 震度 1 : 鹿児島十島村悪石島*	29° 18.9' N 129° 24.5' E 16km	M2.5
429	06月24日02時38分 トカラ列島近海 震度 2 : 鹿児島十島村小宝島* 震度 1 : 鹿児島十島村悪石島*	29° 18.5' N 129° 19.9' E 18km	M3.1
430	06月24日05時32分 トカラ列島近海 震度 1 : 鹿児島十島村悪石島*	29° 18.5' N 129° 22.5' E 13km	M2.8
431	06月24日06時05分 トカラ列島近海 震度 1 : 鹿児島十島村悪石島*	29° 19.5' N 129° 24.2' E 15km	M2.2
432	06月24日06時26分 トカラ列島近海 震度 1 : 鹿児島十島村悪石島*	29° 18.0' N 129° 22.1' E 15km	M2.4
433	06月24日06時37分 トカラ列島近海 震度 1 : 鹿児島十島村悪石島*	29° 18.5' N 129° 20.7' E 20km	M3.0
434	06月24日06時39分 トカラ列島近海 震度 2 : 鹿児島十島村悪石島*	29° 17.9' N 129° 21.5' E 18km	M3.1
435	06月24日06時47分 トカラ列島近海 震度 2 : 鹿児島十島村悪石島*	29° 17.5' N 129° 22.7' E 16km	M3.3
436	06月24日06時56分 トカラ列島近海 震度 2 : 鹿児島十島村悪石島* 震度 1 : 鹿児島十島村小宝島*	29° 19.2' N 129° 15.0' E 24km	M3.4

437	06月24日07時02分 トカラ列島近海 震度 2 : 鹿児島十島村悪石島*	29° 17.9' N 129° 17.7' E	22km	M2.8
438	06月24日07時09分 トカラ列島近海 震度 1 : 鹿児島十島村悪石島*	29° 14.7' N 129° 27.5' E	13km	M2.6
439	06月24日07時14分 トカラ列島近海 震度 1 : 鹿児島十島村悪石島*	29° 16.4' N 129° 23.5' E	15km	M2.4
440	06月24日07時52分 トカラ列島近海 震度 1 : 鹿児島十島村悪石島*	29° 15.8' N 129° 25.4' E	12km	M2.3
441	06月24日08時08分 トカラ列島近海 震度 1 : 鹿児島十島村悪石島*	29° 19.1' N 129° 13.8' E	24km	M3.2
442	06月24日08時10分 トカラ列島近海 震度 1 : 鹿児島十島村悪石島*	29° 15.2' N 129° 26.6' E	8km	M2.3
443	06月24日08時40分 トカラ列島近海 震度 2 : 鹿児島十島村悪石島* 震度 1 : 鹿児島十島村小宝島*	29° 18.4' N 129° 17.5' E	19km	M3.6
444	06月24日10時33分 トカラ列島近海 震度 1 : 鹿児島十島村悪石島*	29° 17.8' N 129° 20.4' E	18km	M2.5
445	06月24日11時14分 トカラ列島近海 震度 1 : 鹿児島十島村悪石島*, 鹿児島十島村小宝島*	29° 19.8' N 129° 22.2' E	21km	M3.2
446	06月24日11時41分 トカラ列島近海 震度 1 : 鹿児島十島村悪石島*	29° 17.5' N 129° 22.1' E	16km	M2.8
447	06月24日12時42分 トカラ列島近海 震度 2 : 鹿児島十島村悪石島* 震度 1 : 鹿児島十島村小宝島*	29° 18.8' N 129° 19.6' E	20km	M3.4
448	06月24日12時49分 トカラ列島近海 06月24日12時49分 トカラ列島近海 震度 2 : 鹿児島十島村悪石島*	29° 18.8' N 129° 21.2' E 29° 18.7' N 129° 17.8' E	18km 19km	M3.2 M2.4
449	06月24日13時11分 トカラ列島近海 06月24日13時10分 トカラ列島近海 震度 1 : 鹿児島十島村悪石島*	29° 19.2' N 129° 21.0' E 29° 17.8' N 129° 22.2' E	17km 15km	M2.7 M2.6
450	06月24日13時12分 トカラ列島近海 震度 1 : 鹿児島十島村悪石島*	29° 22.8' N 129° 19.2' E	24km	M2.4
451	06月24日13時41分 トカラ列島近海 震度 1 : 鹿児島十島村悪石島*	29° 18.9' N 129° 21.0' E	15km	M2.6
452	06月24日13時51分 トカラ列島近海 震度 2 : 鹿児島十島村悪石島* 震度 1 : 鹿児島十島村小宝島*	29° 18.7' N 129° 21.6' E	18km	M3.3
453	06月24日16時04分 トカラ列島近海 震度 4 : 鹿児島十島村悪石島* 震度 2 : 鹿児島十島村小宝島* 震度 1 : 鹿児島十島村中之島徳之尾, 鹿児島十島村宝島*, 鹿児島十島村諏訪之瀬島*	29° 18.8' N 129° 22.7' E	18km	M5.1

奄美市笠利町里＊

454	06月24日16時05分	トカラ列島近海 震度 1：鹿児島十島村悪石島＊	29° 17.6' N 129° 20.4' E	19km	M---
455	06月24日16時06分	トカラ列島近海 震度 1：鹿児島十島村悪石島＊	29° 16.7' N 129° 18.8' E	21km	M---
456	06月24日16時07分	トカラ列島近海 震度 1：鹿児島十島村悪石島＊	29° 18.5' N 129° 20.5' E	20km	M3.1
457	06月24日16時15分	トカラ列島近海 震度 1：鹿児島十島村悪石島＊, 鹿児島十島村小宝島＊	29° 18.1' N 129° 25.9' E	14km	M3.0
458	06月24日16時53分	トカラ列島近海 震度 1：鹿児島十島村悪石島＊	29° 17.0' N 129° 24.1' E	16km	M2.6
459	06月24日16時54分	トカラ列島近海 震度 2：鹿児島十島村悪石島＊, 鹿児島十島村小宝島＊	29° 17.2' N 129° 17.4' E	19km	M3.9
460	06月24日17時01分	トカラ列島近海 震度 2：鹿児島十島村悪石島＊	29° 17.4' N 129° 18.8' E	19km	M3.1
461	06月24日17時05分	トカラ列島近海 震度 1：鹿児島十島村悪石島＊	29° 17.2' N 129° 19.1' E	19km	M2.7
462	06月24日17時11分	トカラ列島近海 震度 1：鹿児島十島村悪石島＊	29° 19.2' N 129° 18.1' E	18km	M2.6
463	06月24日17時44分	トカラ列島近海 震度 1：鹿児島十島村悪石島＊	29° 19.0' N 129° 25.5' E	15km	M2.5
464	06月24日17時49分	トカラ列島近海 震度 2：鹿児島十島村悪石島＊	29° 18.4' N 129° 22.9' E	20km	M3.1
465	06月24日18時03分	トカラ列島近海 震度 1：鹿児島十島村小宝島＊	29° 17.1' N 129° 17.1' E	0km	M---
466	06月24日18時33分	トカラ列島近海 震度 1：鹿児島十島村悪石島＊	29° 17.3' N 129° 23.4' E	17km	M2.6
467	06月24日18時35分	トカラ列島近海 震度 1：鹿児島十島村悪石島＊	29° 17.9' N 129° 20.6' E	20km	M3.1
468	06月24日18時44分	トカラ列島近海 震度 1：鹿児島十島村悪石島＊	29° 17.1' N 129° 23.8' E	16km	M2.3
469	06月24日19時12分	トカラ列島近海 震度 1：鹿児島十島村悪石島＊	29° 17.8' N 129° 21.3' E	20km	M2.8
470	06月24日19時27分	トカラ列島近海 震度 1：鹿児島十島村小宝島＊	29° 17.1' N 129° 15.4' E	7km	M2.3
471	06月24日19時58分	トカラ列島近海 震度 1：鹿児島十島村悪石島＊	29° 17.6' N 129° 25.3' E	12km	M2.8
472	06月24日20時02分	トカラ列島近海	29° 16.6' N 129° 13.8' E	6km	M1.7

震度 1 : 鹿児島十島村小宝島*

473	06月24日20時18分 トカラ列島近海 震度 2 : 鹿児島十島村小宝島*	29° 15.2' N 129° 11.6' E	12km	M2.3
474	06月24日20時49分 トカラ列島近海 震度 2 : 鹿児島十島村悪石島* 震度 1 : 鹿児島十島村小宝島*	29° 18.4' N 129° 21.3' E	18km	M3.1
475	06月24日21時11分 トカラ列島近海 震度 1 : 鹿児島十島村悪石島*	29° 18.9' N 129° 20.3' E	17km	M2.8
476	06月24日21時13分 トカラ列島近海 震度 1 : 鹿児島十島村悪石島*	29° 18.6' N 129° 20.6' E	18km	M2.6
477	06月24日21時30分 トカラ列島近海 震度 1 : 鹿児島十島村悪石島*	29° 19.2' N 129° 20.5' E	19km	M2.7
478	06月24日21時32分 トカラ列島近海 震度 1 : 鹿児島十島村悪石島*	29° 19.1' N 129° 18.5' E	19km	M2.7
479	06月24日21時38分 トカラ列島近海 震度 1 : 鹿児島十島村悪石島*	29° 18.7' N 129° 15.6' E	18km	M2.7
480	06月24日21時39分 トカラ列島近海 震度 2 : 鹿児島十島村悪石島*	29° 19.1' N 129° 18.2' E	19km	M3.2
481	06月24日22時03分 トカラ列島近海 震度 2 : 鹿児島十島村悪石島*	29° 18.4' N 129° 22.0' E	17km	M3.4
482	06月24日22時15分 トカラ列島近海 震度 1 : 鹿児島十島村悪石島*	29° 18.0' N 129° 21.6' E	16km	M2.5
483	06月24日22時29分 トカラ列島近海 震度 1 : 鹿児島十島村悪石島*	29° 20.9' N 129° 22.6' E	25km	M2.6
484	06月24日22時30分 トカラ列島近海 震度 1 : 鹿児島十島村悪石島*	29° 19.0' N 129° 26.6' E	16km	M2.3
485	06月24日23時43分 トカラ列島近海 震度 1 : 鹿児島十島村小宝島*	29° 19.3' N 129° 14.0' E	12km	M2.0
486	06月24日23時44分 トカラ列島近海 震度 1 : 鹿児島十島村小宝島*	29° 11.8' N 129° 17.3' E	9km	M2.6
487	06月24日23時45分 トカラ列島近海 震度 1 : 鹿児島十島村小宝島*	29° 13.6' N 129° 15.1' E	9km	M2.2
488	06月25日00時11分 トカラ列島近海 震度 2 : 鹿児島十島村悪石島* 震度 1 : 鹿児島十島村小宝島*	29° 19.2' N 129° 20.6' E	20km	M3.6
489	06月25日00時26分 トカラ列島近海 震度 1 : 鹿児島十島村小宝島*	29° 16.8' N 129° 10.5' E	16km	M2.0
490	06月25日00時40分 トカラ列島近海 震度 2 : 鹿児島十島村悪石島*	29° 19.0' N 129° 21.1' E	17km	M3.3

491	06月25日01時06分	トカラ列島近海	29° 18.0' N	129° 20.5' E	19km	M3.3
	震度 1	鹿児島十島村悪石島＊, 鹿児島十島村小宝島＊				
492	06月25日01時08分	トカラ列島近海	29° 17.0' N	129° 15.7' E	23km	M2.8
	震度 1	鹿児島十島村悪石島＊				
493	06月25日01時34分	トカラ列島近海	29° 18.4' N	129° 23.5' E	20km	M3.1
	震度 2	鹿児島十島村悪石島＊				
494	06月25日01時58分	トカラ列島近海	29° 17.6' N	129° 25.1' E	15km	M2.7
	震度 1	鹿児島十島村悪石島＊				
495	06月25日02時30分	トカラ列島近海	29° 18.3' N	129° 20.3' E	18km	M2.8
	震度 1	鹿児島十島村悪石島＊				
496	06月25日03時40分	トカラ列島近海	29° 17.7' N	129° 25.0' E	14km	M3.3
	震度 2	鹿児島十島村悪石島＊				
	震度 1	鹿児島十島村小宝島＊				
497	06月25日03時59分	トカラ列島近海	29° 17.1' N	129° 20.8' E	21km	M2.5
	震度 1	鹿児島十島村悪石島＊				
498	06月25日04時04分	トカラ列島近海	29° 18.6' N	129° 24.1' E	19km	M2.9
	震度 1	鹿児島十島村悪石島＊				
499	06月25日04時29分	トカラ列島近海	29° 18.1' N	129° 23.9' E	17km	M2.6
	震度 1	鹿児島十島村悪石島＊				
500	06月25日05時05分	トカラ列島近海	29° 18.6' N	129° 21.4' E	16km	M3.2
	震度 2	鹿児島十島村悪石島＊				
	震度 1	鹿児島十島村小宝島＊				
501	06月25日05時49分	トカラ列島近海	29° 19.2' N	129° 23.1' E	20km	M3.3
	震度 2	鹿児島十島村悪石島＊				
502	06月25日06時36分	トカラ列島近海	29° 19.5' N	129° 22.1' E	19km	M2.4
	震度 1	鹿児島十島村悪石島＊				
503	06月25日06時48分	トカラ列島近海	29° 16.5' N	129° 25.6' E	9km	M2.3
	震度 1	鹿児島十島村悪石島＊				
504	06月25日07時04分	トカラ列島近海	29° 16.7' N	129° 23.8' E	14km	M2.4
	震度 1	鹿児島十島村悪石島＊				
505	06月25日07時09分	トカラ列島近海	29° 17.7' N	129° 21.9' E	18km	M2.6
	震度 1	鹿児島十島村悪石島＊				
506	06月25日07時21分	トカラ列島近海	29° 21.2' N	129° 28.6' E	13km	M2.5
	震度 1	鹿児島十島村悪石島＊				
507	06月25日08時03分	トカラ列島近海	29° 22.2' N	129° 27.5' E	17km	M3.0
	震度 2	鹿児島十島村悪石島＊				
508	06月25日08時28分	トカラ列島近海	29° 24.4' N	129° 25.8' E	20km	M3.1
	震度 2	鹿児島十島村悪石島＊				

509	06月25日11時16分	トカラ列島近海 震度 1：鹿児島十島村悪石島＊	29° 17.4' N 129° 25.7' E	13km	M2.7
510	06月25日12時00分	トカラ列島近海 震度 1：鹿児島十島村悪石島＊	29° 17.2' N 129° 28.8' E	7km	M2.2
511	06月25日12時19分	トカラ列島近海 震度 2：鹿児島十島村悪石島＊	29° 17.9' N 129° 26.8' E	8km	M2.8
512	06月25日12時30分	トカラ列島近海 震度 1：鹿児島十島村悪石島＊	29° 17.9' N 129° 25.1' E	16km	M2.9
513	06月25日12時36分	トカラ列島近海 震度 1：鹿児島十島村悪石島＊	29° 17.5' N 129° 24.7' E	16km	M2.8
514	06月25日12時39分	トカラ列島近海 震度 1：鹿児島十島村悪石島＊, 鹿児島十島村小宝島＊	29° 18.9' N 129° 19.5' E	23km	M3.1
515	06月25日12時50分	トカラ列島近海 震度 1：鹿児島十島村悪石島＊	29° 18.9' N 129° 21.9' E	20km	M2.8
516	06月25日12時54分	トカラ列島近海 震度 1：鹿児島十島村悪石島＊	29° 14.5' N 129° 29.0' E	6km	M2.6
517	06月25日12時55分	トカラ列島近海 震度 1：鹿児島十島村悪石島＊	29° 16.2' N 129° 24.9' E	13km	M2.6
518	06月25日13時03分	トカラ列島近海 震度 2：鹿児島十島村悪石島＊	29° 18.7' N 129° 22.3' E	20km	M3.2
519	06月25日13時09分	トカラ列島近海 震度 1：鹿児島十島村悪石島＊	29° 18.1' N 129° 23.4' E	18km	M2.4
520	06月25日13時14分	トカラ列島近海 震度 2：鹿児島十島村悪石島＊	29° 18.7' N 129° 22.1' E	21km	M3.5
521	06月25日13時15分	トカラ列島近海 震度 1：鹿児島十島村悪石島＊	29° 20.5' N 129° 17.1' E	24km	M2.5
522	06月25日13時18分	トカラ列島近海 震度 1：鹿児島十島村小宝島＊	29° 15.5' N 129° 12.0' E	10km	M2.1
523	06月25日13時33分	トカラ列島近海 震度 1：鹿児島十島村悪石島＊	29° 18.4' N 129° 20.7' E	21km	M2.7
524	06月25日13時37分	トカラ列島近海 震度 1：鹿児島十島村悪石島＊	29° 17.4' N 129° 23.9' E	17km	M2.7
525	06月25日13時40分	トカラ列島近海 震度 1：鹿児島十島村悪石島＊	29° 17.3' N 129° 22.7' E	21km	M2.5
526	06月25日13時44分	トカラ列島近海 震度 2：鹿児島十島村悪石島＊	29° 17.9' N 129° 24.8' E	16km	M3.1
527	06月25日13時50分	トカラ列島近海	29° 17.8' N 129° 24.6' E	17km	M2.7
	06月25日13時50分	トカラ列島近海 震度 1：鹿児島十島村悪石島＊	29° 17.9' N 129° 22.7' E	18km	M2.6

528	06月25日13時56分 トカラ列島近海 震度 1 : 鹿児島十島村悪石島*	29° 18.0' N 129° 22.3' E	21km	M2.6
529	06月25日14時00分 トカラ列島近海 震度 1 : 鹿児島十島村悪石島*	29° 18.0' N 129° 23.6' E	20km	M2.5
530	06月25日14時09分 トカラ列島近海 震度 1 : 鹿児島十島村悪石島*	29° 19.1' N 129° 22.2' E	18km	M2.4
531	06月25日14時11分 トカラ列島近海 震度 1 : 鹿児島十島村悪石島*	29° 18.0' N 129° 24.7' E	17km	M3.1
532	06月25日14時16分 トカラ列島近海 震度 2 : 鹿児島十島村悪石島*	29° 18.9' N 129° 23.9' E	18km	M3.0
533	06月25日14時47分 トカラ列島近海 震度 3 : 鹿児島十島村悪石島* 震度 2 : 鹿児島十島村小宝島* 震度 1 : 鹿児島十島村諏訪之瀬島*, 奄美市笠利町里*	29° 18.6' N 129° 23.7' E	21km	M4.4
534	06月25日14時55分 トカラ列島近海 震度 1 : 鹿児島十島村悪石島*	29° 17.0' N 129° 26.5' E	14km	M2.4
535	06月25日14時59分 トカラ列島近海 震度 2 : 鹿児島十島村悪石島* 震度 1 : 鹿児島十島村小宝島*	29° 18.3' N 129° 24.1' E	20km	M3.6
536	06月25日15時04分 トカラ列島近海 震度 1 : 鹿児島十島村悪石島*	29° 17.9' N 129° 25.0' E	19km	M2.8
537	06月25日15時11分 トカラ列島近海 震度 2 : 鹿児島十島村悪石島* 震度 1 : 鹿児島十島村小宝島*	29° 18.6' N 129° 23.9' E	17km	M3.0
538	06月25日15時22分 トカラ列島近海 震度 1 : 鹿児島十島村悪石島*	29° 19.0' N 129° 23.3' E	18km	M2.9
539	06月25日17時31分 トカラ列島近海 震度 1 : 鹿児島十島村悪石島*	29° 17.4' N 129° 23.9' E	24km	M2.7
540	06月25日17時42分 トカラ列島近海 震度 1 : 鹿児島十島村悪石島*	29° 19.5' N 129° 25.8' E	17km	M2.7
541	06月25日18時13分 トカラ列島近海 震度 1 : 鹿児島十島村悪石島*	29° 17.4' N 129° 25.3' E	22km	M3.0
542	06月25日19時26分 トカラ列島近海 震度 1 : 鹿児島十島村悪石島*	29° 21.7' N 129° 28.4' E	15km	M2.5
543	06月25日19時35分 トカラ列島近海 震度 3 : 鹿児島十島村小宝島* 震度 1 : 鹿児島十島村宝島*	29° 13.7' N 129° 08.4' E	13km	M3.3
544	06月25日19時37分 トカラ列島近海 震度 3 : 鹿児島十島村小宝島*	29° 15.0' N 129° 06.7' E	12km	M3.0

545	06月25日19時38分	トカラ列島近海 震度 1 : 鹿児島十島村小宝島*	29° 14.7' N 129° 06.3' E	10km	M---
546	06月25日19時39分	トカラ列島近海 震度 3 : 鹿児島十島村小宝島* 震度 1 : 鹿児島十島村宝島*, 鹿児島十島村悪石島*	29° 13.1' N 129° 09.8' E	14km	M3.8
547	06月25日19時43分	トカラ列島近海 震度 1 : 鹿児島十島村小宝島*	29° 14.3' N 129° 12.6' E	15km	M---
548	06月25日19時51分	トカラ列島近海 震度 1 : 鹿児島十島村小宝島*	29° 14.1' N 129° 11.4' E	10km	M1.7
549	06月25日19時52分	トカラ列島近海 震度 1 : 鹿児島十島村小宝島*	29° 14.2' N 129° 10.7' E	11km	M2.1
550	06月25日19時53分	トカラ列島近海 震度 1 : 鹿児島十島村小宝島*	29° 15.7' N 129° 10.5' E	11km	M2.3
551	06月25日20時14分	トカラ列島近海 震度 1 : 鹿児島十島村悪石島*	29° 20.2' N 129° 24.9' E	20km	M2.5
552	06月25日20時34分	トカラ列島近海 震度 2 : 鹿児島十島村悪石島* 震度 1 : 鹿児島十島村小宝島*	29° 18.4' N 129° 23.6' E	22km	M3.8
553	06月25日20時57分	トカラ列島近海 震度 1 : 鹿児島十島村小宝島*	29° 13.6' N 129° 14.6' E	11km	M1.7
554	06月25日23時09分	トカラ列島近海 震度 1 : 鹿児島十島村悪石島*	29° 18.6' N 129° 22.0' E	21km	M2.8
555	06月25日23時17分	トカラ列島近海 震度 1 : 鹿児島十島村悪石島*	29° 17.9' N 129° 23.4' E	20km	M3.0
556	06月25日23時19分	トカラ列島近海 震度 1 : 鹿児島十島村悪石島*	29° 17.8' N 129° 23.7' E	18km	M2.7
557	06月26日02時21分	トカラ列島近海 震度 2 : 鹿児島十島村小宝島* 震度 1 : 鹿児島十島村宝島*	29° 17.0' N 129° 08.2' E	11km	M3.2
558	06月26日02時22分	トカラ列島近海 震度 1 : 鹿児島十島村悪石島*	29° 23.2' N 129° 26.1' E	23km	M---
559	06月26日04時19分	トカラ列島近海 震度 1 : 鹿児島十島村悪石島*, 鹿児島十島村小宝島*	29° 17.1' N 129° 20.2' E	17km	M3.1
560	06月26日05時59分	トカラ列島近海 震度 1 : 鹿児島十島村小宝島*	29° 16.3' N 129° 10.1' E	10km	M2.4
561	06月26日06時13分	トカラ列島近海 震度 1 : 鹿児島十島村小宝島*	29° 15.5' N 129° 08.4' E	9km	M2.9
562	06月26日06時23分	トカラ列島近海 震度 1 : 鹿児島十島村宝島*, 鹿児島十島村小宝島*	29° 14.2' N 129° 09.4' E	10km	M3.2

563	06月26日06時27分	トカラ列島近海 震度 2：鹿児島十島村小宝島＊ 震度 1：鹿児島十島村宝島＊	29° 14.8' N 129° 09.9' E	7km	M3.1
564	06月26日06時28分	トカラ列島近海 震度 2：鹿児島十島村小宝島＊	29° 15.2' N 129° 08.0' E	7km	M2.9
565	06月26日07時05分	トカラ列島近海 震度 2：鹿児島十島村悪石島＊	29° 18.5' N 129° 20.8' E	20km	M2.9
566	06月26日07時20分	トカラ列島近海 震度 1：鹿児島十島村悪石島＊	29° 18.4' N 129° 18.8' E	19km	M2.6
567	06月26日08時37分	トカラ列島近海 震度 2：鹿児島十島村悪石島＊	29° 17.5' N 129° 25.3' E	23km	M3.2
568	06月26日09時10分	トカラ列島近海 震度 2：鹿児島十島村悪石島＊	29° 19.1' N 129° 26.1' E	19km	M3.3
569	06月26日10時48分	トカラ列島近海 震度 2：鹿児島十島村悪石島＊ 震度 1：鹿児島十島村小宝島＊	29° 17.4' N 129° 21.0' E	16km	M3.8
570	06月26日14時18分	トカラ列島近海 震度 1：鹿児島十島村悪石島＊	29° 19.0' N 129° 24.9' E	16km	M2.8
571	06月26日19時58分	トカラ列島近海 震度 1：鹿児島十島村悪石島＊	29° 18.1' N 129° 24.9' E	19km	M2.7
572	06月27日02時32分	トカラ列島近海 震度 1：鹿児島十島村小宝島＊	29° 14.7' N 129° 17.9' E	16km	M2.4
573	06月27日06時07分	トカラ列島近海 震度 2：鹿児島十島村悪石島＊	29° 16.7' N 129° 28.5' E	15km	M2.9
574	06月27日06時30分	トカラ列島近海 震度 1：鹿児島十島村悪石島＊	29° 17.2' N 129° 27.3' E	12km	M2.7
575	06月27日08時00分	トカラ列島近海 震度 1：鹿児島十島村悪石島＊	29° 16.8' N 129° 21.4' E	18km	M2.4
576	06月27日08時15分	トカラ列島近海 震度 1：鹿児島十島村悪石島＊	29° 17.3' N 129° 25.5' E	22km	M2.7
577	06月27日09時04分	トカラ列島近海 震度 1：鹿児島十島村宝島＊	29° 14.0' N 129° 09.6' E	14km	M3.2
578	06月27日11時31分	トカラ列島近海 震度 1：鹿児島十島村悪石島＊	29° 18.8' N 129° 27.1' E	12km	M2.8
579	06月27日12時38分	トカラ列島近海 震度 1：鹿児島十島村悪石島＊	29° 18.1' N 129° 25.0' E	20km	M2.9
580	06月27日13時17分	トカラ列島近海 震度 3：鹿児島十島村悪石島＊ 震度 2：鹿児島十島村小宝島＊, 奄美市笠利町里＊ 震度 1：鹿児島十島村宝島＊, 鹿児島十島村諏訪之瀬島＊, 龍郷町屋入, 喜界町滝川	29° 20.2' N 129° 23.0' E	20km	M4.8

581	06月27日13時19分 トカラ列島近海 震度 1 : 鹿児島十島村悪石島*	29° 21.4' N 129° 15.1' E	28km	M---
582	06月27日13時59分 トカラ列島近海 震度 1 : 鹿児島十島村悪石島*	29° 19.3' N 129° 11.4' E	22km	M2.5
583	06月27日15時00分 トカラ列島近海 震度 1 : 鹿児島十島村悪石島*	29° 17.5' N 129° 28.5' E	11km	M2.3
584	06月27日19時47分 トカラ列島近海 震度 1 : 鹿児島十島村小宝島*	29° 16.5' N 129° 11.1' E	13km	M2.9
585	06月27日19時58分 トカラ列島近海 震度 1 : 鹿児島十島村悪石島*	29° 18.8' N 129° 25.1' E	14km	M2.6
586	06月27日22時16分 トカラ列島近海 震度 1 : 鹿児島十島村悪石島*	29° 18.0' N 129° 18.5' E	20km	M2.6
587	06月27日22時52分 トカラ列島近海 震度 2 : 鹿児島十島村悪石島* 震度 1 : 鹿児島十島村小宝島*	29° 17.3' N 129° 25.7' E	22km	M3.9
588	06月28日02時01分 トカラ列島近海 震度 1 : 鹿児島十島村悪石島*	29° 18.7' N 129° 25.1' E	21km	M2.7
589	06月28日02時38分 トカラ列島近海 震度 1 : 鹿児島十島村悪石島*	29° 18.8' N 129° 25.4' E	20km	M2.6
590	06月28日08時55分 トカラ列島近海 震度 1 : 鹿児島十島村悪石島*, 鹿児島十島村小宝島*	29° 17.9' N 129° 24.9' E	18km	M2.8
591	06月28日09時01分 トカラ列島近海 震度 1 : 鹿児島十島村悪石島*	29° 18.4' N 129° 25.1' E	15km	M2.5
592	06月28日09時04分 トカラ列島近海 06月28日09時04分 トカラ列島近海 震度 1 : 鹿児島十島村悪石島*	29° 18.4' N 129° 24.9' E 29° 18.3' N 129° 24.8' E	15km 17km	M2.6 M2.4
593	06月28日09時07分 トカラ列島近海 震度 1 : 鹿児島十島村悪石島*	29° 18.7' N 129° 24.4' E	19km	M2.9
594	06月28日09時15分 トカラ列島近海 震度 3 : 鹿児島十島村悪石島* 震度 2 : 鹿児島十島村小宝島* 震度 1 : 奄美市笠利町里*	29° 18.3' N 129° 24.7' E	19km	M4.3
595	06月28日09時22分 トカラ列島近海 震度 1 : 鹿児島十島村悪石島*	29° 18.2' N 129° 22.8' E	17km	M2.6
596	06月28日09時28分 トカラ列島近海 震度 1 : 鹿児島十島村悪石島*	29° 18.0' N 129° 23.8' E	17km	M2.5
597	06月28日09時31分 トカラ列島近海 震度 1 : 鹿児島十島村悪石島*	29° 18.4' N 129° 23.9' E	17km	M2.6
598	06月28日09時43分 トカラ列島近海	29° 18.2' N 129° 25.3' E	16km	M2.7

震度 1 : 鹿児島十島村悪石島*

599	06月28日09時53分 トカラ列島近海 震度 1 : 鹿児島十島村悪石島*	29° 17.9' N 129° 25.5' E	16km	M2.8
600	06月28日09時55分 トカラ列島近海 震度 1 : 鹿児島十島村悪石島*	29° 16.6' N 129° 25.5' E	14km	M2.8
601	06月28日10時18分 トカラ列島近海 震度 1 : 鹿児島十島村悪石島*	29° 18.8' N 129° 24.0' E	20km	M2.9
602	06月28日10時20分 トカラ列島近海 震度 2 : 鹿児島十島村悪石島*	29° 18.2' N 129° 24.6' E	18km	M3.0
603	06月28日10時31分 トカラ列島近海 震度 1 : 鹿児島十島村悪石島*	29° 17.7' N 129° 25.7' E	15km	M2.8
604	06月28日10時47分 トカラ列島近海 震度 1 : 鹿児島十島村悪石島*	29° 17.8' N 129° 24.8' E	15km	M3.0
605	06月28日11時12分 トカラ列島近海 震度 3 : 鹿児島十島村悪石島* 震度 2 : 鹿児島十島村小宝島* 震度 1 : 奄美市笠利町里*	29° 19.0' N 129° 24.1' E	23km	M4.4
606	06月28日11時43分 トカラ列島近海 震度 1 : 鹿児島十島村悪石島*	29° 16.5' N 129° 27.6' E	7km	M2.6
607	06月28日11時51分 トカラ列島近海 震度 1 : 鹿児島十島村悪石島*	29° 21.3' N 129° 20.2' E	23km	M2.3
608	06月28日11時54分 トカラ列島近海 震度 1 : 鹿児島十島村悪石島*	29° 18.6' N 129° 23.3' E	19km	M2.6
609	06月28日13時00分 トカラ列島近海 震度 1 : 鹿児島十島村悪石島*, 鹿児島十島村小宝島*	29° 18.8' N 129° 23.1' E	21km	M3.4
610	06月28日13時52分 トカラ列島近海 震度 2 : 鹿児島十島村悪石島*	29° 18.7' N 129° 24.3' E	20km	M3.3
611	06月28日13時54分 トカラ列島近海 震度 2 : 鹿児島十島村悪石島* 震度 1 : 鹿児島十島村小宝島*	29° 19.2' N 129° 24.0' E	21km	M4.3
612	06月28日14時27分 トカラ列島近海 震度 1 : 鹿児島十島村悪石島*	29° 19.9' N 129° 32.8' E	14km	M2.8
613	06月28日14時45分 トカラ列島近海 震度 1 : 鹿児島十島村悪石島*	29° 19.5' N 129° 21.4' E	22km	M2.7
614	06月28日15時11分 トカラ列島近海 震度 1 : 鹿児島十島村悪石島*	29° 17.1' N 129° 25.4' E	13km	M2.9
615	06月28日18時42分 トカラ列島近海 震度 1 : 鹿児島十島村悪石島*	29° 18.2' N 129° 26.1' E	17km	M2.6
616	06月28日18時51分 トカラ列島近海	29° 18.2' N 129° 24.3' E	16km	M2.9

震度 1 : 鹿児島十島村悪石島*

617	06月28日18時58分	トカラ列島近海	29° 17.6' N 129° 24.9' E	19km	M3.1
	震度 2 : 鹿児島十島村悪石島*				
	震度 1 : 鹿児島十島村小宝島*				

618	06月28日19時09分	トカラ列島近海	29° 17.9' N 129° 23.8' E	17km	M2.8
	震度 1 : 鹿児島十島村悪石島*				

619	06月28日19時22分	トカラ列島近海	29° 19.0' N 129° 22.5' E	21km	M2.4
	震度 1 : 鹿児島十島村悪石島*				

620	06月28日22時13分	トカラ列島近海	29° 16.0' N 129° 29.4' E	10km	M2.4
	震度 1 : 鹿児島十島村悪石島*				

621	06月28日23時31分	トカラ列島近海	29° 18.4' N 129° 25.6' E	18km	M2.8
	震度 1 : 鹿児島十島村悪石島*				

622	06月29日00時41分	トカラ列島近海	29° 19.7' N 129° 24.1' E	20km	M2.3
	震度 2 : 鹿児島十島村悪石島*				

623	06月29日04時13分	トカラ列島近海	29° 18.4' N 129° 24.1' E	19km	M2.7
	震度 1 : 鹿児島十島村悪石島*				

624	06月29日05時46分	トカラ列島近海	29° 17.4' N 129° 22.4' E	16km	M2.3
	震度 1 : 鹿児島十島村悪石島*				

625	06月29日06時48分	トカラ列島近海	29° 18.5' N 129° 23.9' E	18km	M3.1
	震度 2 : 鹿児島十島村悪石島*				
	震度 1 : 鹿児島十島村小宝島*				

626	06月29日09時25分	トカラ列島近海	29° 18.3' N 129° 24.9' E	19km	M2.4
	震度 1 : 鹿児島十島村悪石島*				

627	06月29日09時38分	トカラ列島近海	29° 19.4' N 129° 24.3' E	16km	M2.5
	震度 1 : 鹿児島十島村悪石島*				

628	06月29日09時46分	トカラ列島近海	29° 18.7' N 129° 21.0' E	18km	M3.1
	震度 2 : 鹿児島十島村悪石島*				

629	06月29日10時02分	トカラ列島近海	29° 18.3' N 129° 25.2' E	19km	M2.6
	震度 1 : 鹿児島十島村悪石島*				

630	06月29日10時07分	トカラ列島近海	29° 18.4' N 129° 24.8' E	20km	M3.1
	震度 2 : 鹿児島十島村悪石島*				

631	06月29日10時10分	トカラ列島近海	29° 18.4' N 129° 24.7' E	20km	M3.1
	震度 2 : 鹿児島十島村悪石島*				

632	06月29日10時12分	トカラ列島近海	29° 17.7' N 129° 27.3' E	12km	M3.5
	06月29日10時11分	トカラ列島近海	29° 18.1' N 129° 25.8' E	18km	M3.4
	震度 2 : 鹿児島十島村悪石島*				
	震度 1 : 鹿児島十島村小宝島*				

633	06月29日10時13分	トカラ列島近海	29° 18.9' N 129° 24.6' E	22km	M4.8
	震度 3 : 鹿児島十島村悪石島*, 鹿児島十島村小宝島*				
	震度 1 : 鹿児島十島村宝島*, 鹿児島十島村諏訪之瀬島*, 奄美市笠利町里*				

634	06月29日10時15分	トカラ列島近海	29° 19.8' N 129° 24.1' E	20km	M5.4
	震度 4	鹿兒島十島村悪石島*			
	震度 3	鹿兒島十島村小宝島*			
	震度 2	鹿兒島十島村諏訪之瀬島*, 奄美市笠利町里*			
	震度 1	鹿兒島十島村中之島徳之尾, 鹿兒島十島村平島*, 鹿兒島十島村宝島*, 鹿兒島十島村口之島出張所*, 大和村思勝*, 瀬戸内町西古見, 瀬戸内町請島*, 瀬戸内町加計呂麻島②*, 瀬戸内町与路島*, 龍郷町屋入, 龍郷町浦*, 喜界町滝川, 奄美市名瀬矢之脇町, 天城町平土野*			
635	06月29日10時18分	トカラ列島近海	29° 22.8' N 129° 24.4' E	25km	M3.9
	震度 3	鹿兒島十島村悪石島*			
	震度 1	鹿兒島十島村小宝島*, 奄美市笠利町里*			
636	06月29日10時19分	トカラ列島近海	29° 20.1' N 129° 21.1' E	26km	M3.5
	震度 2	鹿兒島十島村悪石島*			
	震度 1	鹿兒島十島村小宝島*			
637	06月29日10時22分	トカラ列島近海	29° 15.1' N 129° 24.3' E	15km	M2.4
	震度 1	鹿兒島十島村悪石島*			
638	06月29日10時28分	トカラ列島近海	29° 20.5' N 129° 22.6' E	26km	M3.9
	震度 3	鹿兒島十島村悪石島*			
	震度 1	鹿兒島十島村小宝島*			
639	06月29日10時33分	トカラ列島近海	29° 20.0' N 129° 20.2' E	26km	M2.7
	震度 1	鹿兒島十島村悪石島*			
640	06月29日10時43分	トカラ列島近海	29° 19.5' N 129° 25.9' E	16km	M2.2
	震度 1	鹿兒島十島村悪石島*			
641	06月29日10時48分	トカラ列島近海	29° 19.2' N 129° 24.2' E	20km	M3.2
	震度 1	鹿兒島十島村悪石島*			
642	06月29日11時29分	トカラ列島近海	29° 17.5' N 129° 27.8' E	19km	M3.0
	震度 1	鹿兒島十島村悪石島*			
643	06月29日11時32分	トカラ列島近海	29° 20.9' N 129° 26.2' E	11km	M2.6
	震度 1	鹿兒島十島村悪石島*			
644	06月29日11時36分	トカラ列島近海	29° 20.0' N 129° 24.9' E	23km	M4.5
	震度 3	鹿兒島十島村悪石島*			
	震度 1	鹿兒島十島村諏訪之瀬島*, 鹿兒島十島村小宝島*, 奄美市笠利町里*			
645	06月29日11時45分	トカラ列島近海	29° 19.6' N 129° 24.1' E	17km	M2.3
	震度 1	鹿兒島十島村悪石島*			
646	06月29日11時55分	トカラ列島近海	29° 18.0' N 129° 26.8' E	20km	M2.5
	震度 1	鹿兒島十島村悪石島*			
647	06月29日11時58分	トカラ列島近海	29° 19.0' N 129° 26.5' E	22km	M2.7
	震度 1	鹿兒島十島村悪石島*			
648	06月29日12時18分	トカラ列島近海	29° 19.4' N 129° 25.9' E	22km	M3.1
	震度 2	鹿兒島十島村悪石島*			
649	06月29日12時30分	トカラ列島近海	29° 19.0' N 129° 25.0' E	20km	M2.5

震度 1 : 鹿児島十島村悪石島*

650	06月29日12時35分 トカラ列島近海 震度 1 : 鹿児島十島村悪石島*	29° 20.6' N 129° 23.2' E	24km	M2.4
651	06月29日12時40分 トカラ列島近海 震度 2 : 鹿児島十島村小宝島*	29° 15.9' N 129° 13.2' E	11km	M2.7
652	06月29日12時42分 トカラ列島近海 震度 1 : 鹿児島十島村小宝島*	29° 12.2' N 129° 20.3' E	27km	M2.6
653	06月29日12時45分 トカラ列島近海 震度 2 : 鹿児島十島村悪石島*	29° 20.9' N 129° 22.0' E	24km	M3.1
654	06月29日12時48分 トカラ列島近海 震度 1 : 鹿児島十島村小宝島*	29° 15.0' N 129° 12.2' E	12km	M2.5
655	06月29日12時51分 トカラ列島近海 震度 1 : 鹿児島十島村悪石島*	29° 21.4' N 129° 22.6' E	23km	M2.5
656	06月29日12時58分 トカラ列島近海 震度 2 : 鹿児島十島村悪石島*	29° 20.0' N 129° 24.3' E	24km	M3.0
657	06月29日13時00分 トカラ列島近海 震度 1 : 鹿児島十島村悪石島*	29° 18.2' N 129° 27.9' E	15km	M2.4
658	06月29日13時03分 トカラ列島近海 06月29日13時03分 トカラ列島近海 震度 1 : 鹿児島十島村悪石島*	29° 18.1' N 129° 22.8' E 29° 19.6' N 129° 24.4' E	21km 18km	M2.5 M2.5
659	06月29日13時13分 トカラ列島近海 震度 1 : 鹿児島十島村悪石島*	29° 18.9' N 129° 26.7' E	19km	M2.6
660	06月29日13時17分 トカラ列島近海 震度 1 : 鹿児島十島村悪石島*	29° 19.0' N 129° 25.8' E	20km	M2.5
661	06月29日13時19分 トカラ列島近海 震度 2 : 鹿児島十島村悪石島*	29° 19.1' N 129° 26.7' E	22km	M2.7
662	06月29日13時30分 トカラ列島近海 震度 3 : 鹿児島十島村悪石島* 震度 1 : 鹿児島十島村小宝島*	29° 19.6' N 129° 25.1' E	24km	M3.7
663	06月29日13時31分 トカラ列島近海 震度 1 : 鹿児島十島村悪石島*	29° 13.3' N 129° 22.4' E	19km	M3.5
664	06月29日13時33分 トカラ列島近海 震度 1 : 鹿児島十島村悪石島*	29° 21.2' N 129° 20.1' E	26km	M2.5
665	06月29日13時45分 トカラ列島近海 震度 1 : 鹿児島十島村悪石島*	29° 23.0' N 129° 21.8' E	22km	M2.7
666	06月29日13時49分 トカラ列島近海 震度 2 : 鹿児島十島村悪石島*	29° 19.3' N 129° 25.3' E	23km	M3.0
667	06月29日13時59分 トカラ列島近海 震度 2 : 鹿児島十島村悪石島*	29° 18.8' N 129° 24.9' E	22km	M2.8

668	06 月 29 日 14 時 00 分 トカラ列島近海 震度 2 : 鹿児島十島村悪石島*	29 ° 20.5' N 129 ° 22.7' E	25km	M3.0
669	06 月 29 日 14 時 10 分 トカラ列島近海 震度 2 : 鹿児島十島村悪石島*	29 ° 20.2' N 129 ° 25.9' E	18km	M2.7
670	06 月 29 日 14 時 35 分 トカラ列島近海 震度 1 : 鹿児島十島村悪石島*	29 ° 18.8' N 129 ° 27.8' E	18km	M2.3
671	06 月 29 日 14 時 38 分 トカラ列島近海 震度 1 : 鹿児島十島村悪石島*	29 ° 19.5' N 129 ° 22.8' E	18km	M2.3
672	06 月 29 日 14 時 42 分 トカラ列島近海 震度 2 : 鹿児島十島村悪石島* 震度 1 : 鹿児島十島村小宝島*	29 ° 19.5' N 129 ° 25.2' E	22km	M3.4
673	06 月 29 日 14 時 44 分 トカラ列島近海 震度 1 : 鹿児島十島村悪石島*	29 ° 17.5' N 129 ° 28.3' E	16km	M2.4
674	06 月 29 日 14 時 46 分 トカラ列島近海 震度 1 : 鹿児島十島村悪石島*	29 ° 17.3' N 129 ° 30.0' E	13km	M2.4
675	06 月 29 日 14 時 47 分 トカラ列島近海 震度 2 : 鹿児島十島村悪石島* 震度 1 : 鹿児島十島村小宝島*	29 ° 19.4' N 129 ° 26.1' E	22km	M3.2
676	06 月 29 日 14 時 48 分 トカラ列島近海 震度 1 : 鹿児島十島村悪石島*	29 ° 19.8' N 129 ° 19.3' E	28km	M2.4
677	06 月 29 日 14 時 49 分 トカラ列島近海 震度 1 : 鹿児島十島村悪石島*	29 ° 14.0' N 129 ° 23.8' E	20km	M2.7
678	06 月 29 日 14 時 51 分 トカラ列島近海 震度 1 : 鹿児島十島村悪石島*	29 ° 18.2' N 129 ° 26.7' E	21km	M2.5
679	06 月 29 日 14 時 52 分 トカラ列島近海 震度 3 : 鹿児島十島村悪石島* 震度 1 : 奄美市笠利町里*	29 ° 19.3' N 129 ° 26.7' E	20km	M3.9
680	06 月 29 日 14 時 56 分 トカラ列島近海 震度 1 : 鹿児島十島村悪石島*	29 ° 19.1' N 129 ° 19.6' E	25km	M2.7
681	06 月 29 日 15 時 05 分 トカラ列島近海 06 月 29 日 15 時 04 分 トカラ列島近海 震度 2 : 鹿児島十島村悪石島*	29 ° 19.2' N 129 ° 27.4' E 29 ° 19.3' N 129 ° 26.7' E	14km 21km	M3.2 M2.6
682	06 月 29 日 15 時 08 分 トカラ列島近海 震度 1 : 鹿児島十島村悪石島*	29 ° 19.4' N 129 ° 26.8' E	19km	M2.6
683	06 月 29 日 15 時 12 分 トカラ列島近海 震度 3 : 鹿児島十島村悪石島* 震度 1 : 鹿児島十島村小宝島*	29 ° 19.3' N 129 ° 26.2' E	21km	M3.7
684	06 月 29 日 15 時 15 分 トカラ列島近海 震度 1 : 鹿児島十島村悪石島*	29 ° 17.8' N 129 ° 28.3' E	18km	M2.6

685	06月29日15時19分	トカラ列島近海 震度 1：鹿児島十島村悪石島＊	29° 18.3' N 129° 27.7' E	17km	M2.3
686	06月29日15時23分	トカラ列島近海	29° 15.0' N 129° 24.1' E	19km	M2.3
	06月29日15時22分	トカラ列島近海 震度 1：鹿児島十島村悪石島＊	29° 18.7' N 129° 28.3' E	14km	M2.2
687	06月29日15時30分	トカラ列島近海 震度 1：鹿児島十島村悪石島＊	29° 18.5' N 129° 28.9' E	14km	M2.7
688	06月29日15時49分	トカラ列島近海 震度 1：鹿児島十島村悪石島＊	29° 18.3' N 129° 28.1' E	15km	M2.7
689	06月29日15時53分	トカラ列島近海 震度 2：鹿児島十島村悪石島＊	29° 19.4' N 129° 24.6' E	23km	M2.9
690	06月29日15時55分	トカラ列島近海 震度 1：鹿児島十島村悪石島＊	29° 17.8' N 129° 29.2' E	17km	M2.5
691	06月29日15時57分	トカラ列島近海 震度 2：鹿児島十島村悪石島＊	29° 19.8' N 129° 24.9' E	23km	M3.2
692	06月29日16時11分	トカラ列島近海 震度 4：鹿児島十島村悪石島＊ 震度 3：鹿児島十島村小宝島＊, 奄美市笠利町里＊ 震度 2：喜界町滝川 震度 1：鹿児島十島村中之島徳之尾, 鹿児島十島村宝島＊, 鹿児島十島村諏訪之瀬島＊ 大和村思勝＊, 瀬戸内町西古見, 瀬戸内町請島＊, 瀬戸内町与路島＊, 龍郷町屋入 龍郷町浦＊, 奄美市名瀬矢之脇町, 奄美市住用町西仲間＊, 奄美市名瀬幸町＊	29° 19.1' N 129° 28.3' E	17km	M5.3
693	06月29日16時32分	トカラ列島近海 震度 2：鹿児島十島村悪石島＊	29° 19.6' N 129° 23.1' E	19km	M4.2
694	06月29日16時56分	トカラ列島近海 震度 4：鹿児島十島村悪石島＊ 震度 1：鹿児島十島村小宝島＊	29° 19.1' N 129° 27.3' E	20km	M4.1
695	06月29日17時57分	トカラ列島近海 震度 1：鹿児島十島村悪石島＊	29° 22.2' N 129° 22.1' E	25km	M3.0
696	06月29日18時00分	トカラ列島近海 震度 1：鹿児島十島村悪石島＊	29° 21.0' N 129° 24.1' E	25km	M3.1
697	06月29日18時03分	トカラ列島近海 震度 1：鹿児島十島村悪石島＊	29° 20.1' N 129° 26.7' E	21km	M2.2
698	06月29日18時06分	トカラ列島近海 震度 2：鹿児島十島村悪石島＊	29° 18.8' N 129° 24.8' E	14km	M2.8
699	06月29日18時07分	トカラ列島近海 震度 2：鹿児島十島村悪石島＊, 鹿児島十島村小宝島＊	29° 17.1' N 129° 19.7' E	20km	M3.5
700	06月29日18時22分	トカラ列島近海 震度 2：鹿児島十島村悪石島＊	29° 19.9' N 129° 26.5' E	22km	M3.4
701	06月29日18時27分	トカラ列島近海 震度 2：鹿児島十島村悪石島＊	29° 19.4' N 129° 27.9' E	18km	M2.9

702	06 月 29 日 19 時 20 分 トカラ列島近海 震度 1 : 鹿児島十島村悪石島*	29 ° 19.3' N 129 ° 26.5' E	20km	M2.4
703	06 月 29 日 19 時 39 分 トカラ列島近海 震度 3 : 鹿児島十島村悪石島*	29 ° 19.0' N 129 ° 26.3' E	22km	M3.8
704	06 月 29 日 19 時 58 分 トカラ列島近海 震度 1 : 鹿児島十島村悪石島*	29 ° 20.3' N 129 ° 24.4' E	26km	M2.4
705	06 月 29 日 20 時 04 分 トカラ列島近海 震度 1 : 鹿児島十島村悪石島*	29 ° 19.2' N 129 ° 25.3' E	25km	M2.2
706	06 月 29 日 20 時 09 分 トカラ列島近海 震度 2 : 鹿児島十島村悪石島*	29 ° 20.1' N 129 ° 26.9' E	25km	M2.9
707	06 月 29 日 20 時 14 分 トカラ列島近海 震度 1 : 鹿児島十島村悪石島*	29 ° 18.1' N 129 ° 31.5' E	12km	M2.5
708	06 月 29 日 20 時 16 分 トカラ列島近海 震度 3 : 鹿児島十島村悪石島* 震度 1 : 奄美市笠利町里*	29 ° 20.1' N 129 ° 26.5' E	22km	M3.9
709	06 月 29 日 20 時 31 分 トカラ列島近海 震度 1 : 鹿児島十島村悪石島*	29 ° 19.6' N 129 ° 26.9' E	23km	M2.8
710	06 月 29 日 20 時 46 分 トカラ列島近海 震度 1 : 鹿児島十島村悪石島*	29 ° 17.3' N 129 ° 29.1' E	18km	M2.3
711	06 月 29 日 21 時 30 分 トカラ列島近海 震度 1 : 鹿児島十島村悪石島*	29 ° 18.8' N 129 ° 28.3' E	17km	M2.7
712	06 月 29 日 21 時 37 分 トカラ列島近海 震度 1 : 鹿児島十島村悪石島*	29 ° 19.0' N 129 ° 28.4' E	20km	M2.5
713	06 月 29 日 22 時 36 分 トカラ列島近海 震度 3 : 鹿児島十島村悪石島* 震度 1 : 鹿児島十島村小宝島*	29 ° 20.1' N 129 ° 26.0' E	23km	M4.2
714	06 月 29 日 22 時 44 分 トカラ列島近海 06 月 29 日 22 時 43 分 トカラ列島近海 震度 2 : 鹿児島十島村悪石島*	29 ° 22.4' N 129 ° 15.6' E 29 ° 18.7' N 129 ° 27.8' E	29km 17km	M3.1 M3.0
715	06 月 29 日 22 時 45 分 トカラ列島近海 震度 1 : 鹿児島十島村悪石島*	29 ° 19.2' N 129 ° 18.0' E	23km	M3.1
716	06 月 29 日 22 時 46 分 トカラ列島近海 震度 1 : 鹿児島十島村悪石島*	29 ° 16.1' N 129 ° 25.0' E	21km	M2.3
717	06 月 29 日 22 時 48 分 トカラ列島近海 06 月 29 日 22 時 47 分 トカラ列島近海 震度 2 : 鹿児島十島村悪石島*	29 ° 17.1' N 129 ° 26.8' E 29 ° 16.3' N 129 ° 27.6' E	18km 15km	M3.3 M2.9
718	06 月 29 日 22 時 49 分 トカラ列島近海 震度 1 : 鹿児島十島村悪石島*	29 ° 21.0' N 129 ° 20.5' E	29km	M---
719	06 月 29 日 22 時 56 分 トカラ列島近海	29 ° 18.2' N 129 ° 22.4' E	24km	M2.6

震度 1 : 鹿児島十島村悪石島*

720	06月29日23時00分 トカラ列島近海 震度 3 : 鹿児島十島村悪石島*	29° 19.5' N 129° 26.8' E 20km	M3.2
721	06月29日23時03分 トカラ列島近海 震度 1 : 鹿児島十島村悪石島*	29° 18.5' N 129° 30.0' E 14km	M2.2
722	06月29日23時37分 トカラ列島近海 震度 1 : 鹿児島十島村悪石島*	29° 19.6' N 129° 28.5' E 21km	M2.8
723	06月29日23時38分 トカラ列島近海 震度 1 : 鹿児島十島村悪石島*	29° 16.1' N 129° 29.5' E 17km	M2.9
724	06月29日23時45分 トカラ列島近海 震度 1 : 鹿児島十島村悪石島*	29° 19.1' N 129° 27.9' E 19km	M2.4
725	06月30日00時29分 トカラ列島近海 震度 1 : 鹿児島十島村悪石島*	29° 17.6' N 129° 30.6' E 8km	M2.7
726	06月30日00時31分 トカラ列島近海 震度 3 : 鹿児島十島村悪石島* 震度 1 : 奄美市笠利町里*	29° 19.4' N 129° 27.6' E 20km	M3.8
727	06月30日01時11分 トカラ列島近海 震度 2 : 鹿児島十島村悪石島*	29° 20.2' N 129° 27.8' E 22km	M3.0
728	06月30日01時39分 トカラ列島近海 震度 1 : 鹿児島十島村悪石島*	29° 19.1' N 129° 28.1' E 21km	M2.4
729	06月30日02時54分 トカラ列島近海 震度 1 : 鹿児島十島村悪石島*	29° 19.1' N 129° 25.2' E 19km	M2.5
730	06月30日02時58分 トカラ列島近海 震度 3 : 鹿児島十島村悪石島* 震度 1 : 鹿児島十島村小宝島*	29° 19.7' N 129° 24.8' E 21km	M4.1
731	06月30日03時05分 トカラ列島近海 震度 1 : 鹿児島十島村悪石島*	29° 19.5' N 129° 26.2' E 23km	M2.8
732	06月30日03時09分 トカラ列島近海 震度 1 : 鹿児島十島村悪石島*	29° 18.4' N 129° 27.7' E 17km	M2.8
733	06月30日04時01分 トカラ列島近海 震度 1 : 鹿児島十島村悪石島*	29° 19.2' N 129° 25.6' E 18km	M2.7
734	06月30日07時02分 トカラ列島近海 震度 1 : 鹿児島十島村悪石島*	29° 19.1' N 129° 28.0' E 19km	M2.5
735	06月30日07時26分 トカラ列島近海 震度 3 : 鹿児島十島村悪石島*	29° 20.9' N 129° 29.4' E 17km	M3.4
736	06月30日08時01分 トカラ列島近海 震度 1 : 鹿児島十島村悪石島*	29° 19.3' N 129° 25.7' E 20km	M2.6
737	06月30日08時08分 トカラ列島近海 震度 2 : 鹿児島十島村悪石島*	29° 19.7' N 129° 24.6' E 22km	M3.3

738	06月30日08時10分 トカラ列島近海 震度 1：鹿児島十島村悪石島＊	29° 18.8' N 129° 25.6' E	21km	M2.7
739	06月30日08時20分 トカラ列島近海 震度 1：鹿児島十島村悪石島＊	29° 18.5' N 129° 25.0' E	21km	M2.6
740	06月30日08時21分 トカラ列島近海 震度 1：鹿児島十島村悪石島＊	29° 19.2' N 129° 25.4' E	21km	M2.8
741	06月30日08時22分 トカラ列島近海 震度 1：鹿児島十島村悪石島＊	29° 17.9' N 129° 26.8' E	21km	M2.7
742	06月30日08時24分 トカラ列島近海 震度 1：鹿児島十島村悪石島＊	29° 17.3' N 129° 27.8' E	15km	M2.7
743	06月30日08時26分 トカラ列島近海 震度 3：鹿児島十島村悪石島＊ 震度 1：鹿児島十島村小宝島＊	29° 19.8' N 129° 25.1' E	22km	M4.0
744	06月30日08時32分 トカラ列島近海 震度 1：鹿児島十島村悪石島＊	29° 19.8' N 129° 18.7' E	29km	M3.1
745	06月30日08時33分 トカラ列島近海 震度 1：鹿児島十島村悪石島＊	29° 16.7' N 129° 20.6' E	23km	M---
746	06月30日08時39分 トカラ列島近海 震度 1：鹿児島十島村悪石島＊	29° 18.7' N 129° 25.4' E	23km	M2.6
747	06月30日08時42分 トカラ列島近海 震度 1：鹿児島十島村悪石島＊	29° 19.1' N 129° 26.5' E	19km	M2.4
748	06月30日08時45分 トカラ列島近海 震度 1：鹿児島十島村悪石島＊	29° 14.3' N 129° 25.0' E	17km	M2.9
749	06月30日09時09分 トカラ列島近海 震度 1：鹿児島十島村悪石島＊	29° 17.6' N 129° 29.2' E	15km	M2.8
750	06月30日09時17分 トカラ列島近海 震度 1：鹿児島十島村悪石島＊	29° 18.5' N 129° 26.6' E	18km	M2.1
751	06月30日09時22分 トカラ列島近海 震度 1：鹿児島十島村悪石島＊	29° 18.2' N 129° 27.5' E	18km	M2.4
752	06月30日10時04分 トカラ列島近海 震度 2：鹿児島十島村悪石島＊	29° 20.3' N 129° 26.6' E	16km	M3.1
753	06月30日10時17分 トカラ列島近海 震度 2：鹿児島十島村悪石島＊	29° 19.3' N 129° 26.7' E	16km	M3.4
754	06月30日10時39分 トカラ列島近海 震度 1：鹿児島十島村悪石島＊	29° 19.0' N 129° 25.9' E	19km	M3.0
755	06月30日11時53分 トカラ列島近海 震度 1：鹿児島十島村悪石島＊	29° 18.5' N 129° 27.7' E	17km	M2.6
756	06月30日12時04分 トカラ列島近海	29° 19.5' N 129° 27.8' E	20km	M3.0

震度 2 : 鹿児島十島村悪石島*

757	06月30日12時20分	トカラ列島近海	29° 18.8' N	129° 25.5' E	15km	M2.6
	震度 1 : 鹿児島十島村悪石島*					

758	06月30日12時36分	トカラ列島近海	29° 21.1' N	129° 23.5' E	26km	M4.5
	震度 4 : 鹿児島十島村悪石島*					
	震度 2 : 鹿児島十島村小宝島*					
	震度 1 : 鹿児島十島村諏訪之瀬島*, 奄美市笠利町里*					

759	06月30日12時57分	トカラ列島近海	29° 20.7' N	129° 26.8' E	12km	M2.3
	震度 1 : 鹿児島十島村悪石島*					

760	06月30日14時04分	トカラ列島近海	29° 18.8' N	129° 28.9' E	18km	M3.0
	震度 2 : 鹿児島十島村悪石島*					

761	06月30日14時53分	トカラ列島近海	29° 18.6' N	129° 27.2' E	8km	M2.6
	震度 1 : 鹿児島十島村悪石島*					

762	06月30日17時11分	トカラ列島近海	29° 18.6' N	129° 25.7' E	21km	M2.6
	震度 1 : 鹿児島十島村悪石島*					

763	06月30日17時17分	トカラ列島近海	29° 19.2' N	129° 27.2' E	21km	M3.3
	震度 2 : 鹿児島十島村悪石島*					
	震度 1 : 鹿児島十島村小宝島*					

764	06月30日17時49分	トカラ列島近海	29° 18.9' N	129° 24.2' E	14km	M2.7
	震度 1 : 鹿児島十島村悪石島*					

765	06月30日17時54分	トカラ列島近海	29° 19.1' N	129° 27.1' E	20km	M2.9
	震度 1 : 鹿児島十島村悪石島*					

766	06月30日17時55分	トカラ列島近海	29° 19.8' N	129° 27.4' E	20km	M2.7
	震度 1 : 鹿児島十島村悪石島*					

767	06月30日18時09分	トカラ列島近海	29° 19.1' N	129° 27.9' E	13km	M2.5
	震度 1 : 鹿児島十島村悪石島*					

768	06月30日18時33分	トカラ列島近海	29° 19.6' N	129° 26.3' E	22km	M5.3
	震度 5弱: 鹿児島十島村悪石島*					
	震度 3 : 奄美市笠利町里*					
	震度 2 : 鹿児島十島村諏訪之瀬島*, 鹿児島十島村小宝島*, 喜界町滝川					
	震度 1 : 鹿児島十島村中之島徳之尾, 鹿児島十島村平島*, 大和村思勝*, 瀬戸内町西古見 瀬戸内町請島*, 龍郷町屋入, 龍郷町浦*, 喜界町湾*, 奄美市名瀬矢之脇町					

769	06月30日18時46分	トカラ列島近海	29° 20.0' N	129° 24.9' E	22km	M2.8
	震度 1 : 鹿児島十島村悪石島*					

770	06月30日18時54分	トカラ列島近海	29° 17.5' N	129° 26.8' E	14km	M2.4
	震度 1 : 鹿児島十島村悪石島*					

771	06月30日18時55分	トカラ列島近海	29° 18.7' N	129° 25.2' E	21km	M2.5
	震度 1 : 鹿児島十島村悪石島*					

772	06月30日18時56分	トカラ列島近海	29° 19.1' N	129° 23.6' E	23km	M2.4
	震度 1 : 鹿児島十島村悪石島*					

773	06月30日18時57分	トカラ列島近海 震度 1 : 鹿児島十島村悪石島*	29° 14.6' N 129° 23.5' E	12km	M2.8
774	06月30日19時04分	トカラ列島近海 06月30日19時04分 トカラ列島近海 震度 1 : 鹿児島十島村悪石島*	29° 18.9' N 129° 23.9' E 29° 15.7' N 129° 24.7' E	23km 11km	M2.6 M---
775	06月30日19時09分	トカラ列島近海 震度 2 : 鹿児島十島村悪石島*	29° 20.8' N 129° 21.7' E	18km	M3.0
776	06月30日19時14分	トカラ列島近海 震度 2 : 鹿児島十島村悪石島*	29° 18.0' N 129° 28.1' E	11km	M3.2
777	06月30日19時15分	トカラ列島近海 震度 1 : 鹿児島十島村悪石島*	29° 17.5' N 129° 25.7' E	16km	M2.5
778	06月30日19時18分	トカラ列島近海 震度 2 : 鹿児島十島村悪石島*	29° 17.7' N 129° 27.5' E	15km	M2.9
779	06月30日19時20分	トカラ列島近海 震度 1 : 鹿児島十島村悪石島*	29° 17.9' N 129° 25.0' E	21km	M2.5
780	06月30日19時22分	トカラ列島近海 震度 1 : 鹿児島十島村悪石島*	29° 19.7' N 129° 23.9' E	24km	M2.7
781	06月30日19時27分	トカラ列島近海 震度 3 : 鹿児島十島村悪石島* 震度 1 : 鹿児島十島村小宝島*	29° 19.3' N 129° 24.9' E	20km	M3.9
782	06月30日19時32分	トカラ列島近海 震度 1 : 鹿児島十島村悪石島*	29° 18.8' N 129° 28.0' E	20km	M2.4
783	06月30日20時09分	トカラ列島近海 震度 1 : 鹿児島十島村悪石島*	29° 18.6' N 129° 26.7' E	18km	M2.4
784	06月30日22時28分	トカラ列島近海 震度 2 : 鹿児島十島村小宝島*	29° 16.4' N 129° 16.3' E	13km	M2.3
785	06月30日22時51分	トカラ列島近海 震度 1 : 鹿児島十島村悪石島*	29° 18.2' N 129° 27.7' E	16km	M2.7
786	06月30日23時46分	トカラ列島近海 震度 2 : 鹿児島十島村悪石島*	29° 20.0' N 129° 27.6' E	9km	M3.0
787	06月30日23時53分	トカラ列島近海 震度 2 : 鹿児島十島村悪石島* 震度 1 : 鹿児島十島村小宝島*	29° 18.9' N 129° 23.7' E	23km	M3.3
788	07月01日00時11分	トカラ列島近海 震度 1 : 鹿児島十島村悪石島*	29° 19.8' N 129° 25.4' E	15km	M2.3
789	07月01日00時13分	トカラ列島近海 震度 1 : 鹿児島十島村悪石島*	29° 19.9' N 129° 25.7' E	23km	M2.3
790	07月01日00時22分	トカラ列島近海 震度 3 : 鹿児島十島村悪石島* 震度 1 : 鹿児島十島村諏訪之瀬島*, 鹿児島十島村小宝島*, 奄美市笠利町里*	29° 19.4' N 129° 26.7' E	17km	M4.3

791	07 月 01 日 01 時 01 分 トカラ列島近海 震度 1 : 鹿児島十島村悪石島*	29 ° 18.6' N 129 ° 26.3' E	18km	M2.8
792	07 月 01 日 01 時 01 分 トカラ列島近海 震度 1 : 鹿児島十島村悪石島*	29 ° 13.7' N 129 ° 26.9' E	11km	M2.8
793	07 月 01 日 01 時 02 分 トカラ列島近海 震度 2 : 鹿児島十島村悪石島* 震度 1 : 鹿児島十島村小宝島*	29 ° 17.4' N 129 ° 28.1' E	11km	M3.5
794	07 月 01 日 01 時 10 分 トカラ列島近海 震度 1 : 鹿児島十島村悪石島*	29 ° 19.6' N 129 ° 24.1' E	22km	M2.8
795	07 月 01 日 05 時 10 分 トカラ列島近海 震度 1 : 鹿児島十島村悪石島*	29 ° 19.4' N 129 ° 26.6' E	24km	M2.6
796	07 月 01 日 06 時 12 分 トカラ列島近海 震度 1 : 鹿児島十島村悪石島*	29 ° 18.5' N 129 ° 26.8' E	17km	M2.3
797	07 月 01 日 06 時 20 分 トカラ列島近海 震度 1 : 鹿児島十島村悪石島*	29 ° 18.8' N 129 ° 26.6' E	20km	M2.5
798	07 月 01 日 06 時 26 分 トカラ列島近海 震度 1 : 鹿児島十島村悪石島*	29 ° 19.3' N 129 ° 21.2' E	20km	M2.3
799	07 月 01 日 06 時 27 分 トカラ列島近海 震度 1 : 鹿児島十島村悪石島*	29 ° 18.1' N 129 ° 27.5' E	15km	M2.5
800	07 月 01 日 06 時 34 分 トカラ列島近海 震度 1 : 鹿児島十島村悪石島*	29 ° 17.9' N 129 ° 26.9' E	12km	M2.6
801	07 月 01 日 06 時 43 分 トカラ列島近海 震度 1 : 鹿児島十島村悪石島*	29 ° 17.2' N 129 ° 29.4' E	18km	M---
802	07 月 01 日 06 時 44 分 トカラ列島近海 07 月 01 日 06 時 43 分 トカラ列島近海 震度 1 : 鹿児島十島村悪石島*	29 ° 23.7' N 129 ° 33.1' E 29 ° 19.1' N 129 ° 18.1' E	7km 27km	M2.6 M---
803	07 月 01 日 06 時 46 分 トカラ列島近海 震度 1 : 鹿児島十島村悪石島*	29 ° 12.4' N 129 ° 22.9' E	24km	M3.1
804	07 月 01 日 06 時 47 分 トカラ列島近海 震度 1 : 鹿児島十島村悪石島*	29 ° 20.2' N 129 ° 26.1' E	22km	M1.9
805	07 月 01 日 06 時 49 分 トカラ列島近海 震度 4 : 鹿児島十島村悪石島* 震度 2 : 鹿児島十島村小宝島* 震度 1 : 鹿児島十島村諏訪之瀬島*, 奄美市笠利町里*	29 ° 18.6' N 129 ° 26.7' E	18km	M4.3
806	07 月 01 日 06 時 51 分 トカラ列島近海 震度 1 : 鹿児島十島村悪石島*	29 ° 20.1' N 129 ° 17.2' E	28km	M---
807	07 月 01 日 06 時 52 分 トカラ列島近海 震度 2 : 鹿児島十島村悪石島*	29 ° 18.8' N 129 ° 25.4' E	18km	M3.1
808	07 月 01 日 06 時 53 分 トカラ列島近海	29 ° 19.8' N 129 ° 25.3' E	22km	M3.0

震度 1 : 鹿児島十島村悪石島*

809	07月01日06時54分 トカラ列島近海 震度 1 : 鹿児島十島村悪石島*	29° 18.0' N 129° 28.6' E	7km	M3.0
810	07月01日06時56分 トカラ列島近海 震度 1 : 鹿児島十島村悪石島*	29° 17.6' N 129° 29.3' E	11km	M2.8
811	07月01日06時57分 トカラ列島近海 震度 1 : 鹿児島十島村悪石島*	29° 19.9' N 129° 30.5' E	10km	M3.0
812	07月01日07時00分 トカラ列島近海 震度 2 : 鹿児島十島村悪石島*	29° 18.7' N 129° 27.5' E	12km	M3.0
813	07月01日07時01分 トカラ列島近海 震度 1 : 鹿児島十島村悪石島*	29° 19.2' N 129° 23.7' E	20km	M3.0
814	07月01日07時02分 トカラ列島近海 震度 2 : 鹿児島十島村悪石島*	29° 19.4' N 129° 25.9' E	18km	M2.9
815	07月01日07時03分 トカラ列島近海 震度 1 : 鹿児島十島村悪石島*	29° 16.4' N 129° 28.8' E	14km	M---
816	07月01日07時05分 トカラ列島近海 震度 1 : 鹿児島十島村悪石島*	29° 18.9' N 129° 27.9' E	14km	M2.4
817	07月01日07時06分 トカラ列島近海 震度 1 : 鹿児島十島村悪石島*	29° 17.8' N 129° 25.4' E	18km	M2.5
818	07月01日07時07分 トカラ列島近海 震度 1 : 鹿児島十島村悪石島*	29° 20.1' N 129° 26.7' E	21km	M2.6
819	07月01日07時09分 トカラ列島近海 震度 1 : 鹿児島十島村悪石島*	29° 18.6' N 129° 19.7' E	24km	M2.6
820	07月01日07時10分 トカラ列島近海 震度 2 : 鹿児島十島村悪石島*	29° 25.7' N 129° 19.3' E	13km	M2.5
821	07月01日07時13分 トカラ列島近海 震度 1 : 鹿児島十島村悪石島*	29° 18.3' N 129° 26.9' E	19km	M2.8
822	07月01日07時15分 トカラ列島近海 震度 2 : 鹿児島十島村悪石島* 震度 1 : 鹿児島十島村小宝島*	29° 19.0' N 129° 26.2' E	18km	M3.3
823	07月01日07時18分 トカラ列島近海 震度 1 : 鹿児島十島村悪石島*	29° 19.1' N 129° 25.9' E	19km	M2.6
824	07月01日07時20分 トカラ列島近海 震度 1 : 鹿児島十島村悪石島*	29° 20.5' N 129° 27.1' E	13km	M2.1
825	07月01日07時23分 トカラ列島近海 震度 1 : 鹿児島十島村悪石島*	29° 19.0' N 129° 25.9' E	7km	M2.6
826	07月01日07時25分 トカラ列島近海 震度 1 : 鹿児島十島村悪石島*	29° 20.0' N 129° 23.7' E	20km	M2.2

827	07月01日07時27分	トカラ列島近海	29° 20.2' N	129° 23.1' E	20km	M2.4
	07月01日07時27分	トカラ列島近海	29° 17.0' N	129° 28.8' E	8km	M---
	震度 1 : 鹿児島十島村悪石島*					
828	07月01日07時30分	トカラ列島近海	29° 20.2' N	129° 23.6' E	23km	M2.3
	震度 1 : 鹿児島十島村悪石島*					
829	07月01日07時33分	トカラ列島近海	29° 18.1' N	129° 26.8' E	17km	M2.9
	震度 1 : 鹿児島十島村悪石島*					
830	07月01日07時33分	トカラ列島近海	29° 17.5' N	129° 25.9' E	16km	M3.4
	震度 2 : 鹿児島十島村悪石島*					
	震度 1 : 鹿児島十島村小宝島*					
831	07月01日07時35分	トカラ列島近海	29° 14.5' N	129° 23.8' E	19km	M---
	震度 1 : 鹿児島十島村悪石島*					
832	07月01日07時37分	トカラ列島近海	29° 18.5' N	129° 28.1' E	7km	M2.6
	震度 1 : 鹿児島十島村悪石島*					
833	07月01日07時42分	トカラ列島近海	29° 18.5' N	129° 26.7' E	18km	M2.4
	震度 1 : 鹿児島十島村悪石島*					
834	07月01日07時45分	トカラ列島近海	29° 19.4' N	129° 26.6' E	15km	M2.2
	震度 1 : 鹿児島十島村悪石島*					
835	07月01日07時46分	トカラ列島近海	29° 19.9' N	129° 25.6' E	18km	M2.3
	震度 1 : 鹿児島十島村悪石島*					
836	07月01日07時52分	トカラ列島近海	29° 17.3' N	129° 28.7' E	6km	M2.8
	震度 1 : 鹿児島十島村悪石島*					
837	07月01日07時55分	トカラ列島近海	29° 19.1' N	129° 26.6' E	15km	M2.5
	震度 1 : 鹿児島十島村悪石島*					
838	07月01日08時14分	トカラ列島近海	29° 21.4' N	129° 25.1' E	23km	M2.4
	震度 1 : 鹿児島十島村悪石島*					
839	07月01日08時17分	トカラ列島近海	29° 23.5' N	129° 18.8' E	30km	M2.4
	震度 1 : 鹿児島十島村悪石島*					
840	07月01日08時26分	トカラ列島近海	29° 18.3' N	129° 26.5' E	19km	M2.2
	震度 1 : 鹿児島十島村悪石島*					
841	07月01日08時28分	トカラ列島近海	29° 20.1' N	129° 26.3' E	19km	M3.3
	震度 2 : 鹿児島十島村悪石島*					
842	07月01日09時09分	トカラ列島近海	29° 17.4' N	129° 29.2' E	13km	M2.6
	震度 1 : 鹿児島十島村悪石島*					
843	07月01日09時16分	トカラ列島近海	29° 20.2' N	129° 22.6' E	19km	M2.9
	震度 1 : 鹿児島十島村悪石島*					
844	07月01日09時22分	トカラ列島近海	29° 19.5' N	129° 24.1' E	15km	M2.3
	震度 1 : 鹿児島十島村悪石島*					
845	07月01日09時29分	トカラ列島近海	29° 19.7' N	129° 26.4' E	18km	M2.7

震度 2 : 鹿児島十島村悪石島*

846	07月01日09時34分 トカラ列島近海 震度 1 : 鹿児島十島村悪石島*	29° 19.3' N 129° 28.7' E 18km M2.7
847	07月01日09時45分 トカラ列島近海 震度 1 : 鹿児島十島村悪石島*	29° 17.7' N 129° 29.1' E 14km M2.7
848	07月01日09時51分 トカラ列島近海 震度 2 : 鹿児島十島村悪石島*	29° 21.4' N 129° 32.3' E 8km M2.5
849	07月01日09時59分 トカラ列島近海 震度 2 : 鹿児島十島村悪石島*	29° 19.5' N 129° 27.1' E 17km M3.1
850	07月01日10時18分 トカラ列島近海 震度 1 : 鹿児島十島村悪石島*	29° 19.6' N 129° 17.6' E 25km M2.4
851	07月01日10時22分 トカラ列島近海 震度 1 : 鹿児島十島村悪石島*	29° 19.4' N 129° 24.9' E 22km M2.9
852	07月01日10時24分 トカラ列島近海 震度 2 : 鹿児島十島村悪石島*	29° 19.5' N 129° 25.9' E 21km M2.7
853	07月01日10時57分 トカラ列島近海 07月01日10時57分 トカラ列島近海 震度 2 : 鹿児島十島村悪石島*	29° 19.9' N 129° 24.7' E 17km M3.2 29° 20.2' N 129° 25.5' E 14km M2.3
854	07月01日11時19分 トカラ列島近海 震度 1 : 鹿児島十島村悪石島*	29° 20.7' N 129° 26.4' E 19km M3.1
855	07月01日11時59分 トカラ列島近海 震度 2 : 鹿児島十島村悪石島*	29° 18.4' N 129° 28.3' E 9km M3.0
856	07月01日12時04分 トカラ列島近海 震度 1 : 鹿児島十島村悪石島*	29° 25.2' N 129° 36.6' E 9km M1.5
857	07月01日12時14分 トカラ列島近海 震度 1 : 鹿児島十島村悪石島*	29° 19.0' N 129° 27.1' E 18km M2.4
858	07月01日13時03分 トカラ列島近海 震度 1 : 鹿児島十島村悪石島*	29° 15.5' N 129° 23.6' E 22km M2.7
859	07月01日13時16分 トカラ列島近海 震度 1 : 鹿児島十島村悪石島*	29° 20.8' N 129° 30.1' E 12km M2.6
860	07月01日13時19分 トカラ列島近海 震度 2 : 鹿児島十島村悪石島*	29° 18.0' N 129° 26.9' E 15km M3.1
861	07月01日13時20分 トカラ列島近海 震度 3 : 鹿児島十島村悪石島* 震度 1 : 鹿児島十島村小宝島*	29° 18.8' N 129° 28.9' E 8km M3.5
862	07月01日13時31分 トカラ列島近海 震度 1 : 鹿児島十島村悪石島*	29° 19.0' N 129° 27.2' E 16km M2.7
863	07月01日13時47分 トカラ列島近海 震度 1 : 鹿児島十島村悪石島*	29° 19.3' N 129° 24.4' E 22km M2.7

864	07 月 01 日 14 時 20 分	トカラ列島近海 震度 2 : 鹿児島十島村悪石島*	29 ° 18.2' N 129 ° 26.0' E	20km	M3.0
865	07 月 01 日 14 時 42 分	トカラ列島近海 震度 2 : 鹿児島十島村悪石島*	29 ° 18.4' N 129 ° 25.9' E	20km	M3.1
866	07 月 01 日 14 時 50 分	トカラ列島近海 震度 1 : 鹿児島十島村悪石島*	29 ° 19.4' N 129 ° 25.2' E	19km	M2.6
867	07 月 01 日 14 時 51 分	トカラ列島近海 震度 1 : 鹿児島十島村悪石島*	29 ° 19.8' N 129 ° 21.5' E	26km	M2.6
868	07 月 01 日 14 時 57 分	トカラ列島近海 震度 1 : 鹿児島十島村悪石島*	29 ° 18.2' N 129 ° 24.8' E	19km	M2.2
869	07 月 01 日 14 時 59 分	トカラ列島近海 震度 1 : 鹿児島十島村悪石島*	29 ° 20.4' N 129 ° 25.5' E	18km	M2.8
870	07 月 01 日 15 時 02 分	トカラ列島近海 震度 1 : 鹿児島十島村悪石島*	29 ° 19.3' N 129 ° 14.9' E	29km	M2.4
871	07 月 01 日 15 時 06 分	トカラ列島近海 震度 1 : 鹿児島十島村悪石島*	29 ° 16.6' N 129 ° 29.2' E	12km	M2.8
872	07 月 01 日 15 時 14 分	トカラ列島近海 震度 1 : 鹿児島十島村悪石島*	29 ° 21.7' N 129 ° 14.2' E	28km	M2.6
873	07 月 01 日 15 時 16 分	トカラ列島近海 震度 1 : 鹿児島十島村悪石島*	29 ° 17.8' N 129 ° 27.5' E	9km	M2.7
874	07 月 01 日 15 時 18 分	トカラ列島近海 震度 1 : 鹿児島十島村悪石島*	29 ° 20.5' N 129 ° 23.1' E	23km	M2.3
875	07 月 01 日 15 時 20 分	トカラ列島近海 震度 2 : 鹿児島十島村悪石島*, 鹿児島十島村小宝島* 震度 1 : 鹿児島十島村宝島*	29 ° 17.2' N 129 ° 08.8' E	13km	M4.0
876	07 月 01 日 15 時 24 分	トカラ列島近海 震度 3 : 鹿児島十島村悪石島* 震度 1 : 鹿児島十島村小宝島*	29 ° 19.6' N 129 ° 25.2' E	20km	M3.7
877	07 月 01 日 15 時 25 分	トカラ列島近海 震度 1 : 鹿児島十島村悪石島*	29 ° 19.2' N 129 ° 25.6' E	18km	M---
878	07 月 01 日 15 時 28 分	トカラ列島近海 震度 1 : 鹿児島十島村悪石島*	29 ° 19.2' N 129 ° 23.4' E	18km	M2.2
879	07 月 01 日 15 時 36 分	トカラ列島近海 震度 1 : 鹿児島十島村悪石島*	29 ° 19.9' N 129 ° 24.9' E	19km	M2.6
880	07 月 01 日 15 時 39 分	トカラ列島近海 震度 2 : 鹿児島十島村悪石島*	29 ° 19.0' N 129 ° 22.4' E	17km	M3.2
881	07 月 01 日 15 時 43 分 07 月 01 日 15 時 42 分	トカラ列島近海 トカラ列島近海 震度 1 : 鹿児島十島村悪石島*	29 ° 19.7' N 129 ° 09.0' E 29 ° 18.3' N 129 ° 27.3' E	28km 12km	M2.6 M2.5

882	07月01日15時50分	トカラ列島近海	29° 19.2' N 129° 26.3' E	16km	M3.4
	震度 1	鹿児島十島村悪石島*, 鹿児島十島村小宝島*			
883	07月01日15時52分	トカラ列島近海	29° 16.9' N 129° 20.9' E	22km	M3.3
	震度 2	鹿児島十島村悪石島*			
884	07月01日16時07分	トカラ列島近海	29° 17.6' N 129° 27.3' E	10km	M2.3
	震度 1	鹿児島十島村悪石島*			
885	07月01日16時09分	トカラ列島近海	29° 18.4' N 129° 26.1' E	12km	M3.0
	震度 2	鹿児島十島村悪石島*			
886	07月01日16時14分	トカラ列島近海	29° 19.7' N 129° 27.1' E	18km	M3.2
	震度 2	鹿児島十島村悪石島*			
887	07月01日16時15分	トカラ列島近海	29° 20.8' N 129° 24.8' E	18km	M2.7
	震度 1	鹿児島十島村悪石島*			
888	07月01日16時16分	トカラ列島近海	29° 20.0' N 129° 26.5' E	16km	M2.2
	震度 1	鹿児島十島村悪石島*			
889	07月01日16時21分	トカラ列島近海	29° 19.4' N 129° 26.8' E	16km	M2.9
	震度 1	鹿児島十島村悪石島*			
890	07月01日17時09分	トカラ列島近海	29° 21.7' N 129° 24.9' E	30km	M2.4
	震度 1	鹿児島十島村悪石島*			
891	07月01日17時10分	トカラ列島近海	29° 19.4' N 129° 25.7' E	16km	M4.9
	震度 4	鹿児島十島村悪石島*			
	震度 3	鹿児島十島村小宝島*			
	震度 2	奄美市笠利町里*			
	震度 1	鹿児島十島村中之島徳之尾, 鹿児島十島村宝島*, 鹿児島十島村諏訪之瀬島*, 喜界町滝川, 奄美市名瀬矢之脇町			
892	07月01日17時15分	トカラ列島近海	29° 18.9' N 129° 24.7' E	15km	M2.8
	震度 1	鹿児島十島村悪石島*			
893	07月01日17時20分	トカラ列島近海	29° 19.2' N 129° 27.0' E	6km	M2.2
	震度 1	鹿児島十島村悪石島*			
894	07月01日17時28分	トカラ列島近海	29° 21.6' N 129° 19.9' E	30km	M2.6
	震度 1	鹿児島十島村悪石島*			
895	07月01日18時00分	トカラ列島近海	29° 18.2' N 129° 26.3' E	12km	M2.8
	震度 1	鹿児島十島村悪石島*			
896	07月01日18時17分	トカラ列島近海	29° 19.4' N 129° 24.7' E	21km	M4.1
	震度 3	鹿児島十島村悪石島*			
	震度 1	鹿児島十島村小宝島*			
897	07月01日18時57分	トカラ列島近海	29° 21.6' N 129° 30.4' E	22km	M2.1
	震度 1	鹿児島十島村悪石島*			
898	07月01日19時18分	トカラ列島近海	29° 18.9' N 129° 25.0' E	19km	M3.0
	震度 1	鹿児島十島村悪石島*			

899	07 月 01 日 20 時 22 分	トカラ列島近海	29 ° 20.4' N	129 ° 26.6' E	18km	M4.4
	震度 4 :	鹿児島十島村悪石島*				
	震度 1 :	鹿児島十島村小宝島*, 奄美市笠利町里*				
900	07 月 01 日 20 時 27 分	トカラ列島近海	29 ° 19.7' N	129 ° 24.9' E	20km	M2.6
	07 月 01 日 20 時 27 分	トカラ列島近海	29 ° 19.2' N	129 ° 19.7' E	23km	M2.6
	震度 1 :	鹿児島十島村悪石島*				
901	07 月 01 日 21 時 03 分	トカラ列島近海	29 ° 19.6' N	129 ° 27.4' E	19km	M2.6
	震度 1 :	鹿児島十島村悪石島*				
902	07 月 01 日 21 時 05 分	トカラ列島近海	29 ° 19.7' N	129 ° 26.9' E	16km	M3.0
	震度 2 :	鹿児島十島村悪石島*				
903	07 月 01 日 21 時 19 分	トカラ列島近海	29 ° 22.0' N	129 ° 19.3' E	29km	M3.0
	震度 1 :	鹿児島十島村悪石島*				
904	07 月 01 日 21 時 21 分	トカラ列島近海	29 ° 16.6' N	129 ° 30.7' E	15km	M2.5
	震度 1 :	鹿児島十島村悪石島*				
905	07 月 01 日 21 時 22 分	トカラ列島近海	29 ° 18.6' N	129 ° 27.8' E	14km	M2.9
	震度 1 :	鹿児島十島村悪石島*				
906	07 月 01 日 21 時 25 分	トカラ列島近海	29 ° 19.4' N	129 ° 24.8' E	13km	M2.6
	震度 1 :	鹿児島十島村悪石島*				
907	07 月 01 日 21 時 27 分	トカラ列島近海	29 ° 19.1' N	129 ° 25.3' E	22km	M2.8
	震度 2 :	鹿児島十島村悪石島*				
908	07 月 01 日 21 時 28 分	トカラ列島近海	29 ° 18.3' N	129 ° 28.9' E	15km	M2.7
	震度 1 :	鹿児島十島村悪石島*				
909	07 月 01 日 21 時 30 分	トカラ列島近海	29 ° 14.9' N	129 ° 25.6' E	17km	M2.7
	震度 1 :	鹿児島十島村悪石島*				
910	07 月 01 日 21 時 31 分	トカラ列島近海	29 ° 18.5' N	129 ° 28.9' E	17km	M2.6
	震度 1 :	鹿児島十島村悪石島*				
911	07 月 01 日 21 時 32 分	トカラ列島近海	29 ° 17.6' N	129 ° 21.9' E	21km	M2.7
	07 月 01 日 21 時 32 分	トカラ列島近海	29 ° 16.9' N	129 ° 24.1' E	24km	M2.7
	震度 2 :	鹿児島十島村悪石島*				
912	07 月 01 日 21 時 34 分	トカラ列島近海	29 ° 19.0' N	129 ° 28.6' E	9km	M2.5
	震度 1 :	鹿児島十島村悪石島*				
913	07 月 01 日 21 時 37 分	トカラ列島近海	29 ° 18.8' N	129 ° 28.1' E	10km	M3.6
	震度 2 :	鹿児島十島村悪石島*				
914	07 月 01 日 21 時 40 分	トカラ列島近海	29 ° 19.2' N	129 ° 21.0' E	27km	M2.8
	震度 1 :	鹿児島十島村悪石島*				
915	07 月 01 日 21 時 41 分	トカラ列島近海	29 ° 19.1' N	129 ° 26.9' E	18km	M2.4
	震度 1 :	鹿児島十島村悪石島*				
916	07 月 01 日 21 時 46 分	トカラ列島近海	29 ° 20.3' N	129 ° 25.9' E	21km	M2.7
	震度 1 :	鹿児島十島村悪石島*				

917	07 月 01 日 21 時 51 分	トカラ列島近海 震度 1 : 鹿児島十島村悪石島*	29 ° 16.6' N 129 ° 27.1' E	20km	M2.7
918	07 月 01 日 21 時 54 分	トカラ列島近海 震度 3 : 鹿児島十島村悪石島*	29 ° 18.1' N 129 ° 32.0' E	10km	M3.2
919	07 月 01 日 21 時 57 分	トカラ列島近海 震度 1 : 鹿児島十島村悪石島*	29 ° 20.3' N 129 ° 21.9' E	30km	M2.5
920	07 月 01 日 21 時 57 分	トカラ列島近海 震度 1 : 鹿児島十島村悪石島*	29 ° 20.0' N 129 ° 20.0' E	27km	M2.4
921	07 月 01 日 21 時 59 分	トカラ列島近海 震度 2 : 鹿児島十島村悪石島*	29 ° 16.3' N 129 ° 24.2' E	18km	M2.7
922	07 月 01 日 22 時 04 分	トカラ列島近海 震度 1 : 鹿児島十島村悪石島*	29 ° 19.5' N 129 ° 30.2' E	10km	M2.8
923	07 月 01 日 22 時 09 分	トカラ列島近海 震度 1 : 鹿児島十島村悪石島*	29 ° 19.1' N 129 ° 28.7' E	16km	M2.7
924	07 月 01 日 22 時 12 分 07 月 01 日 22 時 12 分	トカラ列島近海 トカラ列島近海 震度 2 : 鹿児島十島村悪石島*	29 ° 21.0' N 129 ° 26.5' E 29 ° 22.4' N 129 ° 17.7' E	19km 26km	M3.2 M---
925	07 月 01 日 22 時 13 分	トカラ列島近海 震度 2 : 鹿児島十島村悪石島*	29 ° 17.8' N 129 ° 24.8' E	17km	M3.2
926	07 月 01 日 22 時 18 分	トカラ列島近海 震度 1 : 鹿児島十島村悪石島*	29 ° 24.4' N 129 ° 26.2' E	30km	M2.2
927	07 月 01 日 22 時 47 分	トカラ列島近海 震度 2 : 鹿児島十島村悪石島*	29 ° 25.6' N 129 ° 36.4' E	13km	M2.5
928	07 月 01 日 22 時 58 分	トカラ列島近海 震度 1 : 鹿児島十島村悪石島*	29 ° 27.5' N 129 ° 33.3' E	12km	M1.7
929	07 月 01 日 23 時 02 分	トカラ列島近海 震度 1 : 鹿児島十島村悪石島*	29 ° 20.9' N 129 ° 26.3' E	11km	M2.3
930	07 月 01 日 23 時 03 分	トカラ列島近海 震度 3 : 鹿児島十島村悪石島* 震度 1 : 鹿児島十島村諏訪之瀬島*, 鹿児島十島村小宝島*, 奄美市笠利町里*	29 ° 20.0' N 129 ° 28.0' E	20km	M4.3
931	07 月 01 日 23 時 06 分	トカラ列島近海 震度 1 : 鹿児島十島村悪石島*	29 ° 19.1' N 129 ° 29.2' E	13km	M2.5
932	07 月 01 日 23 時 07 分	トカラ列島近海 震度 1 : 鹿児島十島村悪石島*	29 ° 21.9' N 129 ° 23.3' E	17km	M2.4
933	07 月 01 日 23 時 10 分	トカラ列島近海 震度 1 : 鹿児島十島村悪石島*	29 ° 15.4' N 129 ° 27.9' E	10km	M2.8
934	07 月 01 日 23 時 13 分	トカラ列島近海 震度 1 : 鹿児島十島村悪石島*	29 ° 18.4' N 129 ° 30.0' E	6km	M2.4
935	07 月 01 日 23 時 17 分	トカラ列島近海	29 ° 22.0' N 129 ° 20.4' E	28km	M2.5

震度 1 : 鹿児島十島村悪石島*

936	07月01日23時25分 トカラ列島近海 震度 1 : 鹿児島十島村悪石島*	29° 20.2' N 129° 23.1' E	27km	M2.3
937	07月01日23時27分 トカラ列島近海 震度 1 : 鹿児島十島村悪石島*	29° 18.6' N 129° 31.8' E	13km	M2.6
938	07月01日23時29分 トカラ列島近海 震度 2 : 鹿児島十島村悪石島* 震度 1 : 鹿児島十島村小宝島*	29° 18.6' N 129° 30.8' E	18km	M3.3
939	07月01日23時33分 トカラ列島近海 震度 2 : 鹿児島十島村悪石島*	29° 19.0' N 129° 32.3' E	17km	M3.3
940	07月01日23時43分 トカラ列島近海 震度 1 : 鹿児島十島村悪石島*	29° 19.2' N 129° 28.7' E	17km	M2.7
941	07月01日23時44分 トカラ列島近海 震度 1 : 鹿児島十島村悪石島*	29° 19.4' N 129° 29.1' E	19km	M2.0
942	07月01日23時59分 トカラ列島近海 震度 1 : 鹿児島十島村悪石島*	29° 19.0' N 129° 31.1' E	14km	M2.9
943	07月02日00時06分 トカラ列島近海 震度 1 : 鹿児島十島村悪石島*	29° 14.8' N 129° 33.4' E	14km	M2.5
944	07月02日00時12分 トカラ列島近海 震度 1 : 鹿児島十島村悪石島*	29° 16.8' N 129° 27.3' E	19km	M2.2
945	07月02日00時14分 トカラ列島近海 震度 1 : 鹿児島十島村悪石島*	29° 20.8' N 129° 25.0' E	25km	M2.6
946	07月02日00時16分 トカラ列島近海 震度 2 : 鹿児島十島村悪石島*	29° 18.6' N 129° 31.4' E	11km	M2.8
947	07月02日00時20分 トカラ列島近海 震度 1 : 鹿児島十島村悪石島*	29° 18.7' N 129° 31.3' E	12km	M2.4
948	07月02日00時22分 トカラ列島近海 震度 3 : 鹿児島十島村悪石島* 震度 1 : 鹿児島十島村小宝島*, 奄美市笠利町里*	29° 19.3' N 129° 28.1' E	20km	M3.8
949	07月02日00時24分 トカラ列島近海 震度 3 : 鹿児島十島村悪石島*	29° 19.6' N 129° 30.9' E	20km	M3.7
950	07月02日00時31分 トカラ列島近海 震度 1 : 鹿児島十島村悪石島*	29° 21.4' N 129° 27.9' E	24km	M2.8
951	07月02日01時46分 トカラ列島近海 震度 1 : 鹿児島十島村悪石島*	29° 21.1' N 129° 25.3' E	21km	M2.2
952	07月02日01時59分 トカラ列島近海 震度 2 : 鹿児島十島村悪石島*	29° 20.1' N 129° 31.5' E	19km	M2.6
953	07月02日02時02分 トカラ列島近海 震度 1 : 鹿児島十島村悪石島*	29° 21.6' N 129° 32.6' E	12km	M2.1

954	07月02日02時26分	トカラ列島近海 震度 2 : 鹿児島十島村悪石島*	29° 18.7' N 129° 32.1' E	19km	M2.8
955	07月02日02時36分	トカラ列島近海 震度 1 : 鹿児島十島村悪石島*	29° 20.9' N 129° 28.4' E	20km	M2.4
956	07月02日03時11分	トカラ列島近海 震度 2 : 鹿児島十島村悪石島*	29° 19.4' N 129° 28.0' E	19km	M3.0
957	07月02日03時27分	トカラ列島近海 震度 1 : 鹿児島十島村悪石島*	29° 19.5' N 129° 28.5' E	20km	M2.5
958	07月02日04時32分	トカラ列島近海 震度 5弱: 鹿児島十島村悪石島* 震度 3 : 鹿児島十島村小宝島*, 奄美市笠利町里* 震度 2 : 鹿児島十島村諏訪之瀬島*, 瀬戸内町請島*, 喜界町滝川, 奄美市名瀬矢之脇町 震度 1 : 鹿児島十島村中之島徳之尾, 鹿児島十島村平島*, 大和村思勝*, 宇検村湯湾*, 瀬戸内町西古見, 瀬戸内町加計呂麻島②*, 瀬戸内町与路島*, 龍郷町屋入, 龍郷町浦*, 奄美市住用町西仲間*, 奄美市名瀬幸町*, 天城町平土野*	29° 20.1' N 129° 29.1' E	16km	M5.1
959	07月02日04時35分	トカラ列島近海 震度 2 : 鹿児島十島村悪石島*	29° 20.0' N 129° 28.3' E	12km	M---
960	07月02日04時37分	トカラ列島近海 震度 1 : 鹿児島十島村悪石島*	29° 17.8' N 129° 28.2' E	14km	M2.6
961	07月02日04時43分	トカラ列島近海 震度 2 : 鹿児島十島村悪石島*	29° 21.2' N 129° 24.6' E	18km	M2.8
962	07月02日05時04分	トカラ列島近海 震度 1 : 鹿児島十島村悪石島*	29° 19.9' N 129° 25.3' E	25km	M2.4
963	07月02日05時18分	種子島近海 震度 2 : 中種子町野間*, 屋久島町口永良部島公民館* 震度 1 : 鹿屋市新栄町, 鹿屋市札元*, 大崎町仮宿*, 錦江町田代支所*, 錦江町城元*, 肝付町新富*, 西之表市住吉, 西之表市西之表, 西之表市役所*, 南種子町中之下, 南種子町西之*, 南種子町中之上*	30° 31.7' N 131° 22.1' E	27km	M4.4
964	07月02日05時35分	奄美大島近海 震度 2 : 喜界町滝川 震度 1 : 喜界町湾*	28° 22.5' N 130° 03.0' E	27km	M3.4
965	07月02日06時08分	トカラ列島近海 震度 1 : 鹿児島十島村悪石島*	29° 18.5' N 129° 30.2' E	14km	M2.4
966	07月02日06時31分	トカラ列島近海 震度 3 : 鹿児島十島村悪石島* 震度 1 : 鹿児島十島村小宝島*, 奄美市笠利町里*	29° 20.1' N 129° 28.8' E	13km	M4.3
967	07月02日06時45分	トカラ列島近海 震度 1 : 鹿児島十島村悪石島*	29° 20.0' N 129° 29.2' E	19km	M2.4
968	07月02日06時48分	トカラ列島近海 震度 1 : 鹿児島十島村悪石島*	29° 18.1' N 129° 30.9' E	8km	M2.3
969	07月02日06時52分	トカラ列島近海	29° 19.3' N 129° 26.7' E	28km	M2.3

	07月02日06時53分	トカラ列島近海 震度 1 : 鹿児島十島村悪石島*	29° 17.9' N 129° 28.3' E	14km	M1.8
970	07月02日07時00分	トカラ列島近海 震度 2 : 鹿児島十島村悪石島*	29° 19.8' N 129° 30.5' E	15km	M3.0
971	07月02日07時06分	トカラ列島近海 震度 1 : 鹿児島十島村悪石島*	29° 18.3' N 129° 33.8' E	18km	M2.7
972	07月02日07時12分	トカラ列島近海 震度 1 : 鹿児島十島村悪石島*	29° 18.1' N 129° 31.8' E	12km	M2.6
973	07月02日07時20分	トカラ列島近海 震度 1 : 鹿児島十島村悪石島*	29° 14.6' N 129° 25.3' E	18km	M2.4
974	07月02日07時43分	トカラ列島近海 震度 3 : 鹿児島十島村悪石島*	29° 22.2' N 129° 32.4' E	12km	M3.3
975	07月02日07時45分	トカラ列島近海 震度 2 : 鹿児島十島村悪石島*	29° 20.7' N 129° 34.2' E	13km	M3.1
976	07月02日08時01分	トカラ列島近海 震度 3 : 鹿児島十島村悪石島*	29° 19.5' N 129° 26.1' E	20km	M3.5
977	07月02日08時05分	トカラ列島近海 震度 1 : 鹿児島十島村悪石島*	29° 20.0' N 129° 24.9' E	24km	M2.2
978	07月02日08時10分	トカラ列島近海 震度 2 : 鹿児島十島村悪石島*	29° 19.1' N 129° 26.7' E	14km	M2.5
979	07月02日08時27分	トカラ列島近海 震度 1 : 鹿児島十島村悪石島*	29° 18.9' N 129° 29.2' E	17km	M2.4
980	07月02日08時28分	トカラ列島近海 震度 1 : 鹿児島十島村悪石島*	29° 19.0' N 129° 35.6' E	19km	M2.3
981	07月02日08時33分	トカラ列島近海 震度 2 : 鹿児島十島村悪石島*	29° 20.8' N 129° 33.9' E	6km	M2.6
982	07月02日08時58分	トカラ列島近海 震度 2 : 鹿児島十島村小宝島*	29° 15.8' N 129° 10.6' E	12km	M2.4
983	07月02日09時00分	トカラ列島近海 震度 2 : 鹿児島十島村小宝島*	29° 13.5' N 129° 16.9' E	10km	M2.2
984	07月02日09時06分	トカラ列島近海 震度 4 : 鹿児島十島村小宝島* 震度 2 : 鹿児島十島村悪石島* 震度 1 : 鹿児島十島村宝島*	29° 17.1' N 129° 06.4' E	11km	M4.5
985	07月02日09時07分	トカラ列島近海 震度 3 : 鹿児島十島村小宝島* 震度 1 : 鹿児島十島村宝島*	29° 16.1' N 129° 13.9' E	8km	M---
986	07月02日09時09分 07月02日09時08分	トカラ列島近海 トカラ列島近海 震度 3 : 鹿児島十島村小宝島*	29° 13.0' N 129° 06.1' E 29° 16.0' N 129° 12.8' E	10km 10km	M3.2 M---

987	07月02日09時09分 トカラ列島近海 震度 4：鹿児島十島村小宝島＊ 震度 1：鹿児島十島村宝島＊	29° 14.5' N 129° 04.2' E 7km M3.7
988	07月02日09時11分 トカラ列島近海 震度 1：鹿児島十島村小宝島＊	29° 14.9' N 129° 10.8' E 10km M---
989	07月02日09時12分 トカラ列島近海 震度 1：鹿児島十島村小宝島＊	29° 23.4' N 129° 17.9' E 24km M2.1
990	07月02日09時14分 トカラ列島近海 07月02日09時14分 トカラ列島近海 震度 4：鹿児島十島村小宝島＊ 震度 2：鹿児島十島村悪石島＊ 震度 1：鹿児島十島村宝島＊	29° 16.4' N 129° 07.5' E 13km M3.5 29° 15.3' N 129° 08.3' E 10km M2.1
991	07月02日09時15分 トカラ列島近海 震度 2：鹿児島十島村小宝島＊	29° 19.9' N 129° 20.8' E 6km M3.3
992	07月02日09時16分 トカラ列島近海 震度 1：鹿児島十島村小宝島＊	29° 13.2' N 129° 06.7' E 11km M---
993	07月02日09時17分 トカラ列島近海 震度 1：鹿児島十島村小宝島＊	29° 14.8' N 129° 10.9' E 8km M---
994	07月02日09時22分 トカラ列島近海 震度 1：鹿児島十島村悪石島＊	29° 23.5' N 129° 26.3' E 13km M2.3
995	07月02日09時23分 トカラ列島近海 震度 1：鹿児島十島村小宝島＊	29° 14.1' N 129° 08.7' E 16km M---
996	07月02日09時25分 トカラ列島近海 震度 1：鹿児島十島村小宝島＊	29° 17.3' N 129° 10.3' E 11km M2.3
997	07月02日09時26分 トカラ列島近海 震度 1：鹿児島十島村悪石島＊	29° 19.9' N 129° 25.8' E 20km M2.5
998	07月02日09時39分 トカラ列島近海 震度 1：鹿児島十島村小宝島＊	29° 14.8' N 129° 09.3' E 11km M---
999	07月02日09時43分 トカラ列島近海 07月02日09時43分 トカラ列島近海 震度 2：鹿児島十島村小宝島＊ 震度 1：鹿児島十島村悪石島＊	29° 19.6' N 129° 22.8' E 17km M2.6 29° 16.9' N 129° 12.1' E 13km M---
1000	07月02日09時53分 トカラ列島近海 震度 1：鹿児島十島村小宝島＊	29° 14.8' N 129° 05.6' E 7km M2.1
1001	07月02日09時58分 トカラ列島近海 震度 3：鹿児島十島村小宝島＊	29° 15.2' N 129° 10.5' E 11km M3.0
1002	07月02日10時07分 トカラ列島近海 震度 1：鹿児島十島村小宝島＊	29° 16.1' N 129° 15.5' E 11km M3.0
1003	07月02日10時13分 トカラ列島近海 震度 1：鹿児島十島村小宝島＊	29° 15.1' N 129° 09.3' E 9km M2.2

1004	07 月 02 日 10 時 35 分	トカラ列島近海 震度 1 : 鹿児島十島村悪石島*	29 ° 20.7' N 129 ° 33.6' E	14km	M2.6
1005	07 月 02 日 12 時 34 分	トカラ列島近海 震度 3 : 鹿児島十島村悪石島*	29 ° 23.3' N 129 ° 30.7' E	14km	M3.5
1006	07 月 02 日 12 時 40 分	トカラ列島近海 震度 1 : 鹿児島十島村小宝島*	29 ° 14.2' N 129 ° 10.4' E	8km	M2.9
1007	07 月 02 日 12 時 42 分	トカラ列島近海 震度 1 : 鹿児島十島村小宝島*	29 ° 15.5' N 129 ° 08.4' E	10km	M2.7
1008	07 月 02 日 12 時 55 分	トカラ列島近海 震度 1 : 鹿児島十島村悪石島*	29 ° 21.0' N 129 ° 34.5' E	5km	M---
1009	07 月 02 日 13 時 07 分	トカラ列島近海 震度 1 : 鹿児島十島村小宝島*	29 ° 14.7' N 129 ° 07.6' E	9km	M2.5
1010	07 月 02 日 13 時 16 分	トカラ列島近海 震度 1 : 鹿児島十島村悪石島*	29 ° 19.4' N 129 ° 24.4' E	17km	M2.6
1011	07 月 02 日 13 時 49 分	トカラ列島近海 震度 1 : 鹿児島十島村悪石島*	29 ° 25.6' N 129 ° 26.9' E	18km	M2.5
1012	07 月 02 日 14 時 19 分	トカラ列島近海 震度 1 : 鹿児島十島村悪石島*	29 ° 18.4' N 129 ° 30.1' E	20km	M2.4
1013	07 月 02 日 14 時 22 分	トカラ列島近海 震度 4 : 鹿児島十島村小宝島* 震度 1 : 鹿児島十島村宝島*, 鹿児島十島村悪石島*	29 ° 15.1' N 129 ° 11.6' E	14km	M4.0
1014	07 月 02 日 14 時 23 分	トカラ列島近海 震度 3 : 鹿児島十島村小宝島* 震度 2 : 鹿児島十島村宝島* 震度 1 : 鹿児島十島村悪石島*	29 ° 09.6' N 129 ° 11.3' E	19km	M3.9
1015	07 月 02 日 14 時 24 分	トカラ列島近海 震度 3 : 鹿児島十島村小宝島* 震度 2 : 鹿児島十島村宝島* 震度 1 : 鹿児島十島村悪石島*	29 ° 12.2' N 129 ° 05.5' E	0km	M3.9
1016	07 月 02 日 14 時 25 分	トカラ列島近海 震度 3 : 鹿児島十島村小宝島* 震度 2 : 鹿児島十島村宝島*, 鹿児島十島村悪石島*	29 ° 14.1' N 129 ° 10.5' E	12km	M5.0
1017	07 月 02 日 14 時 28 分 07 月 02 日 14 時 27 分	トカラ列島近海 トカラ列島近海 震度 2 : 鹿児島十島村悪石島* 震度 1 : 鹿児島十島村小宝島*	29 ° 15.9' N 129 ° 06.7' E 29 ° 16.5' N 129 ° 09.8' E	2km 4km	M3.3 M---
1018	07 月 02 日 14 時 29 分	トカラ列島近海 震度 1 : 鹿児島十島村小宝島*	29 ° 10.1' N 129 ° 04.4' E	0km	M---
1019	07 月 02 日 14 時 36 分	トカラ列島近海 震度 1 : 鹿児島十島村悪石島*	29 ° 18.7' N 129 ° 27.5' E	19km	M2.3

1020	07月02日14時41分	トカラ列島近海	29° 15.3' N 129° 07.9' E	7km	M2.9
	震度 1	鹿児島十島村小宝島*			
1021	07月02日14時42分	トカラ列島近海	29° 16.5' N 129° 11.2' E	0km	M---
	震度 1	鹿児島十島村小宝島*			
1022	07月02日14時43分	トカラ列島近海	29° 19.1' N 129° 23.2' E	8km	M2.8
	震度 1	鹿児島十島村悪石島*			
1023	07月02日14時47分	トカラ列島近海	29° 15.7' N 129° 07.3' E	5km	M3.2
	震度 2	鹿児島十島村悪石島*			
1024	07月02日14時51分	トカラ列島近海	29° 15.1' N 129° 05.2' E	2km	M5.0
	07月02日14時51分	トカラ列島近海	29° 11.0' N 129° 07.2' E	18km	M3.5
	震度 3	鹿児島十島村小宝島*			
	震度 2	鹿児島十島村宝島*, 鹿児島十島村悪石島*			
1025	07月02日14時52分	トカラ列島近海	29° 13.9' N 129° 08.7' E	0km	M4.0
	震度 2	鹿児島十島村宝島*, 鹿児島十島村小宝島*			
1026	07月02日14時53分	トカラ列島近海	29° 14.3' N 129° 04.1' E	1km	M5.3
	震度 4	鹿児島十島村小宝島*			
	震度 3	鹿児島十島村宝島*			
	震度 2	鹿児島十島村悪石島*			
	震度 1	奄美市笠利町里*			
1027	07月02日14時54分	トカラ列島近海	29° 13.3' N 129° 04.9' E	1km	M---
	震度 4	鹿児島十島村小宝島*			
	震度 1	鹿児島十島村宝島*			
1028	07月02日14時56分	トカラ列島近海	29° 14.6' N 129° 25.1' E	28km	M3.2
	震度 3	鹿児島十島村小宝島*			
	震度 1	鹿児島十島村悪石島*			
1029	07月02日14時57分	トカラ列島近海	29° 15.7' N 129° 11.4' E	3km	M---
	震度 1	鹿児島十島村宝島*, 鹿児島十島村小宝島*			
1030	07月02日14時59分	トカラ列島近海	29° 15.3' N 129° 04.2' E	8km	M5.1
	07月02日14時58分	トカラ列島近海	29° 15.7' N 129° 11.2' E	5km	M---
	震度 3	鹿児島十島村宝島*, 鹿児島十島村悪石島*, 鹿児島十島村小宝島*			
1031	07月02日15時00分	トカラ列島近海	29° 16.1' N 129° 05.6' E	19km	M3.9
	震度 3	鹿児島十島村小宝島*			
	震度 2	鹿児島十島村宝島*			
	震度 1	鹿児島十島村悪石島*			
1032	07月02日15時01分	トカラ列島近海	29° 12.7' N 129° 20.1' E	8km	M3.5
	07月02日15時01分	トカラ列島近海	29° 10.4' N 129° 21.8' E	22km	M---
	震度 2	鹿児島十島村小宝島*			
	震度 1	鹿児島十島村宝島*			
1033	07月02日15時03分	トカラ列島近海	29° 12.9' N 129° 11.7' E	13km	M3.5
	07月02日15時03分	トカラ列島近海	29° 12.6' N 129° 08.2' E	15km	M3.2
	震度 3	鹿児島十島村小宝島*			
	震度 1	鹿児島十島村宝島*, 鹿児島十島村悪石島*			
1034	07月02日15時07分	トカラ列島近海	29° 12.3' N 129° 14.8' E	18km	M4.6

震度 3 : 鹿児島十島村小宝島*

震度 2 : 鹿児島十島村宝島*, 鹿児島十島村悪石島*

1035	07月02日15時10分	トカラ列島近海	29° 17.2' N	129° 13.2' E	0km	M3.0
		震度 1 : 鹿児島十島村悪石島*				
1036	07月02日15時11分	トカラ列島近海	29° 12.3' N	129° 06.3' E	13km	M3.0
		震度 2 : 鹿児島十島村小宝島*				
1037	07月02日15時13分	トカラ列島近海	29° 13.7' N	129° 09.8' E	8km	M3.1
		震度 1 : 鹿児島十島村宝島*, 鹿児島十島村小宝島*				
1038	07月02日15時16分	トカラ列島近海	29° 13.8' N	129° 05.9' E	8km	M3.4
		震度 1 : 鹿児島十島村宝島*, 鹿児島十島村悪石島*, 鹿児島十島村小宝島*				
1039	07月02日15時18分	トカラ列島近海	29° 14.6' N	129° 09.1' E	3km	M2.9
	07月02日15時19分	トカラ列島近海	29° 15.1' N	129° 03.8' E	0km	M2.8
		震度 1 : 鹿児島十島村小宝島*				
1040	07月02日15時20分	トカラ列島近海	29° 12.7' N	129° 05.6' E	0km	M2.6
		震度 1 : 鹿児島十島村小宝島*				
1041	07月02日15時22分	トカラ列島近海	29° 12.9' N	129° 09.3' E	11km	M3.2
		震度 1 : 鹿児島十島村宝島*, 鹿児島十島村小宝島*				
1042	07月02日15時26分	トカラ列島近海	29° 15.4' N	129° 03.1' E	1km	M5.6
	07月02日15時26分	トカラ列島近海	29° 14.4' N	129° 09.0' E	14km	M3.2
		震度 5弱: 鹿児島十島村小宝島*				
		震度 3 : 鹿児島十島村宝島*, 鹿児島十島村悪石島*				
		震度 1 : 鹿児島十島村中之島徳之尾, 鹿児島十島村諏訪之瀬島*, 瀬戸内町西古見 奄美市名瀬矢之脇町, 奄美市笠利町里*				
1043	07月02日15時29分	トカラ列島近海	29° 14.6' N	129° 08.9' E	2km	M3.5
	07月02日15時29分	トカラ列島近海	29° 14.4' N	129° 14.9' E	0km	M---
		震度 2 : 鹿児島十島村小宝島*				
		震度 1 : 鹿児島十島村宝島*				
1044	07月02日15時30分	トカラ列島近海	29° 14.6' N	129° 08.7' E	6km	M3.5
		震度 2 : 鹿児島十島村小宝島*				
		震度 1 : 鹿児島十島村宝島*				
1045	07月02日15時32分	トカラ列島近海	29° 11.5' N	129° 07.5' E	0km	M2.9
		震度 1 : 鹿児島十島村小宝島*				
1046	07月02日15時33分	トカラ列島近海	29° 09.5' N	129° 08.6' E	18km	M2.9
		震度 2 : 鹿児島十島村小宝島*				
1047	07月02日15時35分	トカラ列島近海	29° 14.2' N	129° 09.4' E	11km	M3.2
		震度 1 : 鹿児島十島村宝島*, 鹿児島十島村小宝島*				
1048	07月02日15時47分	トカラ列島近海	29° 14.5' N	129° 13.4' E	9km	M2.4
		震度 1 : 鹿児島十島村小宝島*				
1049	07月02日15時50分	トカラ列島近海	29° 13.1' N	129° 10.6' E	9km	M2.7
		震度 1 : 鹿児島十島村宝島*, 鹿児島十島村小宝島*				
1050	07月02日16時10分	トカラ列島近海	29° 16.2' N	129° 07.6' E	8km	M3.1

震度 1 : 鹿児島十島村小宝島*

1051	07月02日16時12分	トカラ列島近海	29° 15.9' N	129° 07.9' E	9km	M3.1
		震度 1 : 鹿児島十島村小宝島*				
1052	07月02日16時17分	トカラ列島近海	29° 13.8' N	129° 06.2' E	4km	M5.0
		震度 4 : 鹿児島十島村小宝島*				
		震度 2 : 鹿児島十島村宝島*, 鹿児島十島村悪石島*				
1053	07月02日16時19分	トカラ列島近海	29° 15.8' N	129° 06.2' E	10km	M4.1
		震度 2 : 鹿児島十島村宝島*, 鹿児島十島村悪石島*, 鹿児島十島村小宝島*				
1054	07月02日16時23分	トカラ列島近海	29° 14.1' N	129° 06.5' E	7km	M3.4
		震度 1 : 鹿児島十島村宝島*, 鹿児島十島村悪石島*, 鹿児島十島村小宝島*				
1055	07月02日16時24分	トカラ列島近海	29° 11.7' N	129° 09.5' E	0km	M4.1
		震度 2 : 鹿児島十島村宝島*, 鹿児島十島村小宝島*				
		震度 1 : 鹿児島十島村悪石島*				
1056	07月02日16時26分	トカラ列島近海	29° 10.7' N	129° 06.3' E	0km	M---
		震度 2 : 鹿児島十島村小宝島*				
1057	07月02日16時27分	トカラ列島近海	29° 12.0' N	129° 06.7' E	1km	M3.4
		震度 2 : 鹿児島十島村小宝島*				
		震度 1 : 鹿児島十島村宝島*				
1058	07月02日16時29分	トカラ列島近海	29° 15.2' N	129° 06.1' E	0km	M3.8
		震度 2 : 鹿児島十島村小宝島*				
		震度 1 : 鹿児島十島村宝島*, 鹿児島十島村悪石島*				
1059	07月02日16時31分	トカラ列島近海	29° 14.7' N	129° 05.3' E	3km	M3.7
		震度 2 : 鹿児島十島村小宝島*				
		震度 1 : 鹿児島十島村宝島*, 鹿児島十島村悪石島*				
1060	07月02日16時32分	トカラ列島近海	29° 12.9' N	129° 10.0' E	7km	M3.6
		震度 1 : 鹿児島十島村宝島*, 鹿児島十島村小宝島*				
1061	07月02日16時40分	トカラ列島近海	29° 14.1' N	129° 12.0' E	15km	M2.5
		震度 1 : 鹿児島十島村小宝島*				
1062	07月02日16時42分	トカラ列島近海	29° 16.3' N	129° 03.5' E	1km	M4.1
		震度 2 : 鹿児島十島村悪石島*, 鹿児島十島村小宝島*				
		震度 1 : 鹿児島十島村宝島*				
1063	07月02日16時43分	トカラ列島近海	29° 15.7' N	129° 07.0' E	2km	M4.1
		震度 2 : 鹿児島十島村悪石島*, 鹿児島十島村小宝島*				
		震度 1 : 鹿児島十島村宝島*				
1064	07月02日16時45分	トカラ列島近海	29° 12.5' N	129° 08.1' E	2km	M3.8
		震度 2 : 鹿児島十島村宝島*, 鹿児島十島村小宝島*				
1065	07月02日16時47分	トカラ列島近海	29° 13.3' N	129° 09.5' E	6km	M3.3
		震度 1 : 鹿児島十島村宝島*, 鹿児島十島村小宝島*				
1066	07月02日16時50分	トカラ列島近海	29° 17.3' N	129° 06.5' E	2km	M3.3
		震度 1 : 鹿児島十島村小宝島*				

1067	07月02日16時52分	トカラ列島近海	29° 13.8' N	129° 09.1' E	10km	M3.4
	震度 1 : 鹿児島十島村宝島*, 鹿児島十島村小宝島*					
1068	07月02日16時55分	トカラ列島近海	29° 15.6' N	129° 07.3' E	5km	M3.2
	震度 1 : 鹿児島十島村小宝島*					
1069	07月02日17時16分	トカラ列島近海	29° 13.7' N	129° 05.9' E	3km	M2.9
	震度 1 : 鹿児島十島村小宝島*					
1070	07月02日17時23分	トカラ列島近海	29° 19.9' N	129° 28.6' E	18km	M3.3
	震度 2 : 鹿児島十島村悪石島*					
1071	07月02日17時34分	トカラ列島近海	29° 18.0' N	129° 04.5' E	9km	M3.7
	震度 1 : 鹿児島十島村宝島*, 鹿児島十島村悪石島*, 鹿児島十島村小宝島*					
1072	07月02日17時36分	トカラ列島近海	29° 13.4' N	129° 09.3' E	7km	M3.2
	震度 1 : 鹿児島十島村宝島*, 鹿児島十島村小宝島*					
1073	07月02日17時41分	トカラ列島近海	29° 14.2' N	129° 09.5' E	12km	M3.1
	震度 1 : 鹿児島十島村悪石島*, 鹿児島十島村小宝島*					
1074	07月02日18時00分	トカラ列島近海	29° 13.4' N	129° 10.4' E	11km	M2.7
	震度 1 : 鹿児島十島村宝島*, 鹿児島十島村小宝島*					
1075	07月02日18時03分	トカラ列島近海	29° 12.1' N	129° 17.6' E	6km	M1.8
	震度 1 : 鹿児島十島村小宝島*					
1076	07月02日18時12分	トカラ列島近海	29° 15.5' N	129° 35.5' E	11km	M2.4
	震度 1 : 鹿児島十島村悪石島*					
1077	07月02日18時18分	トカラ列島近海	29° 17.0' N	129° 15.8' E	4km	M2.9
	07月02日18時18分	トカラ列島近海	29° 22.5' N	129° 22.5' E	31km	M2.5
	震度 1 : 鹿児島十島村悪石島*					
1078	07月02日18時41分	トカラ列島近海	29° 18.8' N	129° 07.0' E	11km	M2.3
	震度 1 : 鹿児島十島村小宝島*					
1079	07月02日18時44分	トカラ列島近海	29° 20.3' N	129° 29.7' E	8km	M2.3
	震度 1 : 鹿児島十島村悪石島*					
1080	07月02日18時53分	トカラ列島近海	29° 16.6' N	129° 06.3' E	10km	M3.3
	震度 2 : 鹿児島十島村小宝島*					
1081	07月02日19時09分	トカラ列島近海	29° 18.0' N	129° 04.0' E	8km	M3.1
	震度 1 : 鹿児島十島村小宝島*					
1082	07月02日19時14分	トカラ列島近海	29° 20.3' N	129° 30.7' E	15km	M3.3
	震度 3 : 鹿児島十島村悪石島*					
1083	07月02日21時32分	トカラ列島近海	29° 15.1' N	129° 30.8' E	8km	M2.9
	震度 1 : 鹿児島十島村悪石島*					
1084	07月02日21時52分	トカラ列島近海	29° 13.3' N	129° 11.9' E	12km	M3.1
	震度 1 : 鹿児島十島村宝島*, 鹿児島十島村悪石島*, 鹿児島十島村小宝島*					
1085	07月02日22時08分	トカラ列島近海	29° 22.8' N	129° 20.9' E	17km	M3.2
	震度 1 : 鹿児島十島村悪石島*					

1086	07月02日23時10分	トカラ列島近海 震度 1 : 鹿児島十島村悪石島*	29° 24.8' N 129° 25.1' E	23km	M2.5
1087	07月02日23時55分	トカラ列島近海 震度 1 : 鹿児島十島村悪石島*	29° 18.8' N 129° 41.4' E	12km	M2.5
1088	07月03日00時44分	トカラ列島近海 震度 3 : 鹿児島十島村悪石島*	29° 19.6' N 129° 32.3' E	14km	M3.1
1089	07月03日00時49分	トカラ列島近海 震度 3 : 鹿児島十島村小宝島* 震度 2 : 鹿児島十島村宝島*, 鹿児島十島村悪石島*	29° 16.4' N 129° 03.8' E	6km	M5.1
1090	07月03日01時00分	トカラ列島近海 震度 1 : 鹿児島十島村悪石島*	29° 20.8' N 129° 16.9' E	28km	M3.2
1091	07月03日01時12分	トカラ列島近海 震度 1 : 鹿児島十島村宝島*, 鹿児島十島村小宝島*	29° 14.9' N 129° 06.6' E	7km	M3.4
1092	07月03日01時54分	トカラ列島近海 震度 2 : 鹿児島十島村小宝島* 震度 1 : 鹿児島十島村宝島*, 鹿児島十島村悪石島*	29° 15.4' N 129° 05.3' E	6km	M3.5
1093	07月03日02時29分	トカラ列島近海 震度 1 : 鹿児島十島村宝島*, 鹿児島十島村小宝島*	29° 15.7' N 129° 07.4' E	7km	M3.4
1094	07月03日02時32分	トカラ列島近海 震度 3 : 鹿児島十島村小宝島* 震度 2 : 鹿児島十島村宝島*, 鹿児島十島村悪石島*	29° 15.2' N 129° 05.2' E	10km	M4.7
1095	07月03日02時38分	トカラ列島近海 震度 1 : 鹿児島十島村小宝島*	29° 10.6' N 129° 13.2' E	13km	M2.0
1096	07月03日03時00分	トカラ列島近海 震度 2 : 鹿児島十島村悪石島*	29° 19.4' N 129° 26.8' E	19km	M3.4
1097	07月03日03時11分	トカラ列島近海 震度 1 : 鹿児島十島村悪石島*	29° 20.5' N 129° 22.5' E	17km	M2.7
1098	07月03日04時00分	トカラ列島近海 震度 2 : 鹿児島十島村悪石島*	29° 19.9' N 129° 26.1' E	20km	M3.3
1099	07月03日04時09分	トカラ列島近海 震度 1 : 鹿児島十島村悪石島*	29° 17.3' N 129° 29.2' E	15km	M2.1
1100	07月03日05時46分	トカラ列島近海 震度 1 : 鹿児島十島村悪石島*	29° 19.2' N 129° 32.5' E	19km	M2.7
1101	07月03日06時06分	トカラ列島近海 震度 1 : 鹿児島十島村宝島*, 鹿児島十島村悪石島*, 鹿児島十島村小宝島*	29° 16.5' N 129° 06.0' E	10km	M3.6
1102	07月03日06時10分	トカラ列島近海 震度 1 : 鹿児島十島村悪石島*	29° 21.4' N 129° 17.8' E	20km	M2.5
1103	07月03日06時40分	トカラ列島近海 震度 2 : 鹿児島十島村悪石島*	29° 20.1' N 129° 27.6' E	22km	M2.9

1104	07月03日06時41分	トカラ列島近海	29° 20.5' N 129° 25.6' E	17km	M2.3
	震度 1	鹿児島十島村悪石島*			
1105	07月03日06時49分	トカラ列島近海	29° 20.2' N 129° 27.1' E	22km	M3.5
	震度 3	鹿児島十島村悪石島*			
	震度 1	鹿児島十島村小宝島*			
1106	07月03日06時51分	トカラ列島近海	29° 20.0' N 129° 29.1' E	17km	M4.5
	07月03日06時50分	トカラ列島近海	29° 22.2' N 129° 13.3' E	13km	M3.1
	震度 4	鹿児島十島村悪石島*			
	震度 2	奄美市笠利町里*			
	震度 1	鹿児島十島村諏訪之瀬島*, 鹿児島十島村小宝島*, 瀬戸内町西古見 瀬戸内町加計呂麻島②*, 瀬戸内町与路島*, 龍郷町屋入, 龍郷町浦*, 喜界町滝川 奄美市名瀬矢之脇町, 奄美市住用町西仲間*			
1107	07月03日06時53分	トカラ列島近海	29° 12.0' N 129° 10.3' E	15km	M---
	震度 2	鹿児島十島村小宝島*			
1108	07月03日07時11分	トカラ列島近海	29° 22.9' N 129° 21.1' E	29km	M2.3
	震度 1	鹿児島十島村悪石島*			
1109	07月03日07時13分	トカラ列島近海	29° 21.0' N 129° 27.5' E	24km	M2.4
	震度 1	鹿児島十島村悪石島*			
1110	07月03日07時27分	トカラ列島近海	29° 19.3' N 129° 30.0' E	15km	M2.8
	震度 1	鹿児島十島村悪石島*			
1111	07月03日08時22分	トカラ列島近海	29° 19.3' N 129° 29.1' E	17km	M3.1
	震度 2	鹿児島十島村悪石島*			
1112	07月03日08時33分	トカラ列島近海	29° 18.7' N 129° 30.8' E	20km	M2.8
	震度 2	鹿児島十島村悪石島*			
1113	07月03日10時33分	トカラ列島近海	29° 20.0' N 129° 29.4' E	18km	M4.3
	震度 3	鹿児島十島村悪石島*			
	震度 2	奄美市笠利町里*			
	震度 1	鹿児島十島村諏訪之瀬島*, 鹿児島十島村小宝島*, 龍郷町屋入, 喜界町滝川 奄美市名瀬矢之脇町			
1114	07月03日11時00分	トカラ列島近海	29° 19.6' N 129° 28.7' E	16km	M2.5
	震度 1	鹿児島十島村悪石島*			
1115	07月03日11時13分	トカラ列島近海	29° 20.1' N 129° 24.9' E	14km	M2.8
	震度 1	鹿児島十島村悪石島*			
1116	07月03日11時38分	トカラ列島近海	29° 17.2' N 129° 32.7' E	14km	M2.0
	震度 1	鹿児島十島村悪石島*			
1117	07月03日11時52分	トカラ列島近海	29° 20.1' N 129° 26.0' E	20km	M3.1
	震度 2	鹿児島十島村悪石島*			
1118	07月03日12時18分	トカラ列島近海	29° 19.6' N 129° 28.1' E	21km	M2.3
	07月03日12時19分	トカラ列島近海	29° 17.4' N 129° 24.1' E	26km	M---
	震度 1	鹿児島十島村悪石島*			
1119	07月03日12時48分	トカラ列島近海	29° 18.1' N 129° 31.7' E	18km	M2.4

震度 1 : 鹿児島十島村悪石島*

1120	07月03日12時54分	トカラ列島近海	29° 18.4' N	129° 29.5' E	20km	M2.5
		震度 1 : 鹿児島十島村悪石島*				
1121	07月03日13時32分	トカラ列島近海	29° 19.5' N	129° 29.3' E	29km	M2.6
	07月03日13時32分	トカラ列島近海	29° 21.0' N	129° 33.9' E	10km	M2.5
		震度 1 : 鹿児島十島村悪石島*				
1122	07月03日13時39分	トカラ列島近海	29° 20.5' N	129° 29.5' E	15km	M2.9
		震度 2 : 鹿児島十島村悪石島*				
1123	07月03日14時11分	トカラ列島近海	29° 21.9' N	129° 14.4' E	4km	M2.8
		震度 1 : 鹿児島十島村悪石島*				
1124	07月03日14時14分	トカラ列島近海	29° 17.0' N	129° 32.0' E	14km	M2.9
		震度 2 : 鹿児島十島村悪石島*				
1125	07月03日14時17分	トカラ列島近海	29° 17.1' N	129° 31.6' E	12km	M2.6
		震度 1 : 鹿児島十島村悪石島*				
1126	07月03日14時29分	トカラ列島近海	29° 14.7' N	129° 34.1' E	6km	M2.4
		震度 1 : 鹿児島十島村悪石島*				
1127	07月03日14時31分	トカラ列島近海	29° 18.4' N	129° 30.7' E	19km	M4.6
		震度 4 : 鹿児島十島村悪石島*				
		震度 2 : 鹿児島十島村小宝島*				
		震度 1 : 奄美市笠利町里*				
1128	07月03日14時38分	トカラ列島近海	29° 16.9' N	129° 31.3' E	14km	M2.7
	07月03日14時38分	トカラ列島近海	29° 18.7' N	129° 29.3' E	0km	M---
		震度 1 : 鹿児島十島村悪石島*				
1129	07月03日14時41分	トカラ列島近海	29° 17.9' N	129° 28.4' E	22km	M2.3
		震度 1 : 鹿児島十島村悪石島*				
1130	07月03日14時46分	トカラ列島近海	29° 18.4' N	129° 34.5' E	9km	M2.5
		震度 1 : 鹿児島十島村悪石島*				
1131	07月03日14時54分	トカラ列島近海	29° 17.8' N	129° 33.2' E	15km	M2.6
		震度 1 : 鹿児島十島村悪石島*				
1132	07月03日14時55分	トカラ列島近海	29° 24.7' N	129° 27.9' E	0km	M2.4
		震度 1 : 鹿児島十島村悪石島*				
1133	07月03日15時08分	トカラ列島近海	29° 19.5' N	129° 25.3' E	16km	M2.6
		震度 1 : 鹿児島十島村悪石島*				
1134	07月03日15時09分	トカラ列島近海	29° 18.8' N	129° 31.8' E	17km	M3.5
		震度 2 : 鹿児島十島村悪石島*				
1135	07月03日15時11分	トカラ列島近海	29° 20.5' N	129° 25.8' E	21km	M4.8
		震度 4 : 鹿児島十島村悪石島*				
		震度 2 : 鹿児島十島村小宝島*, 奄美市笠利町里*				
		震度 1 : 鹿児島十島村中之島徳之尾, 鹿児島十島村諏訪之瀬島*, 喜界町滝川				
1136	07月03日15時14分	トカラ列島近海	29° 20.3' N	129° 25.6' E	22km	M---

震度 1 : 鹿児島十島村悪石島*

1137	07月03日15時15分	トカラ列島近海	29° 15.7' N	129° 24.5' E	12km	M2.7
	震度 1 : 鹿児島十島村悪石島*					

1138	07月03日15時18分	トカラ列島近海	29° 20.1' N	129° 28.4' E	9km	M4.6
	震度 4 : 鹿児島十島村悪石島*					
	震度 2 : 鹿児島十島村小宝島*					
	震度 1 : 鹿児島十島村中之島徳之尾, 鹿児島十島村平島*, 鹿児島十島村諏訪之瀬島*, 喜界町滝川, 奄美市笠利町里*					

1139	07月03日15時19分	トカラ列島近海	29° 15.7' N	129° 28.6' E	17km	M---
	震度 1 : 鹿児島十島村悪石島*					

1140	07月03日15時22分	トカラ列島近海	29° 17.4' N	129° 30.2' E	14km	M---
	震度 1 : 鹿児島十島村悪石島*					

1141	07月03日15時24分	トカラ列島近海	29° 17.4' N	129° 28.3' E	20km	M2.3
	震度 1 : 鹿児島十島村悪石島*					

1142	07月03日15時26分	トカラ列島近海	29° 18.3' N	129° 31.4' E	18km	M3.1
	震度 2 : 鹿児島十島村悪石島*					

1143	07月03日15時27分	トカラ列島近海	29° 20.9' N	129° 27.2' E	16km	M---
	07月03日15時27分	トカラ列島近海	29° 22.6' N	129° 26.5' E	3km	M---
	震度 2 : 鹿児島十島村悪石島*					

1144	07月03日15時29分	トカラ列島近海	29° 14.3' N	129° 10.3' E	22km	M---
	07月03日15時29分	トカラ列島近海	29° 19.2' N	129° 22.5' E	32km	M---
	震度 1 : 鹿児島十島村悪石島*					

1145	07月03日15時30分	トカラ列島近海	29° 18.7' N	129° 33.7' E	0km	M3.0
	震度 1 : 鹿児島十島村悪石島*					

1146	07月03日15時31分	トカラ列島近海	29° 20.0' N	129° 25.0' E	27km	M2.8
	震度 2 : 鹿児島十島村悪石島*					

1147	07月03日15時32分	トカラ列島近海	29° 15.2' N	129° 32.3' E	5km	M---
	震度 1 : 鹿児島十島村悪石島*					

1148	07月03日15時33分	トカラ列島近海	29° 19.2' N	129° 33.2' E	13km	M3.2
	震度 2 : 鹿児島十島村悪石島*					

1149	07月03日15時35分	トカラ列島近海	29° 21.0' N	129° 30.2' E	23km	M3.8
	07月03日15時34分	トカラ列島近海	29° 17.2' N	129° 29.2' E	3km	M---
	震度 4 : 鹿児島十島村悪石島*					
	震度 1 : 鹿児島十島村平島*, 鹿児島十島村諏訪之瀬島*					

1150	07月03日15時38分	トカラ列島近海	29° 16.2' N	129° 30.5' E	6km	M---
	07月03日15時39分	トカラ列島近海	29° 17.4' N	129° 30.4' E	20km	M---
	震度 2 : 鹿児島十島村悪石島*					

1151	07月03日15時40分	トカラ列島近海	29° 17.8' N	129° 28.6' E	19km	M2.7
	震度 1 : 鹿児島十島村悪石島*					

1152	07月03日15時41分	トカラ列島近海	29° 17.3' N	129° 29.4' E	16km	M3.9
	07月03日15時41分	トカラ列島近海	29° 19.4' N	129° 31.7' E	16km	M---

震度 3 : 鹿児島十島村悪石島*

1153	07月03日15時43分	トカラ列島近海	29° 18.2' N	129° 27.8' E	23km	M2.9
	震度 1 :	鹿児島十島村悪石島*				
1154	07月03日15時45分	トカラ列島近海	29° 19.2' N	129° 32.9' E	10km	M3.0
	07月03日15時45分	トカラ列島近海	29° 16.4' N	129° 31.6' E	8km	M---
	震度 2 :	鹿児島十島村悪石島*				
1155	07月03日15時46分	トカラ列島近海	29° 09.9' N	129° 38.8' E	12km	M1.9
	震度 1 :	鹿児島十島村悪石島*				
1156	07月03日15時48分	トカラ列島近海	29° 20.1' N	129° 29.4' E	20km	M3.1
	07月03日15時47分	トカラ列島近海	29° 18.2' N	129° 30.8' E	9km	M---
	07月03日15時48分	トカラ列島近海	29° 19.5' N	129° 21.9' E	19km	M---
	震度 2 :	鹿児島十島村悪石島*				
	震度 1 :	鹿児島十島村小宝島*				
1157	07月03日15時49分	トカラ列島近海	29° 20.0' N	129° 24.1' E	16km	M---
	震度 1 :	鹿児島十島村悪石島*				
1158	07月03日15時51分	トカラ列島近海	29° 19.6' N	129° 30.2' E	20km	M3.5
	07月03日15時51分	トカラ列島近海	29° 26.3' N	129° 26.8' E	20km	M2.5
	07月03日15時50分	トカラ列島近海	29° 20.7' N	129° 16.6' E	28km	M---
	震度 2 :	鹿児島十島村悪石島*				
1159	07月03日15時53分	トカラ列島近海	29° 12.6' N	129° 29.8' E	32km	M3.1
	07月03日15時52分	トカラ列島近海	29° 16.9' N	129° 12.5' E	33km	M---
	震度 2 :	鹿児島十島村悪石島*				
1160	07月03日15時53分	トカラ列島近海	29° 21.9' N	129° 24.6' E	30km	M3.0
	震度 2 :	鹿児島十島村悪石島*				
1161	07月03日15時55分	トカラ列島近海	29° 18.4' N	129° 26.7' E	25km	M2.2
	07月03日15時55分	トカラ列島近海	29° 20.7' N	129° 25.0' E	16km	M---
	震度 1 :	鹿児島十島村悪石島*				
1162	07月03日15時56分	トカラ列島近海	29° 17.1' N	129° 27.1' E	18km	M---
	震度 1 :	鹿児島十島村悪石島*				
1163	07月03日15時57分	トカラ列島近海	29° 16.8' N	129° 30.9' E	17km	M2.6
	07月03日15時57分	トカラ列島近海	29° 19.1' N	129° 25.9' E	24km	M---
	震度 1 :	鹿児島十島村悪石島*				
1164	07月03日15時58分	トカラ列島近海	29° 21.9' N	129° 27.4' E	24km	M3.1
	07月03日15時58分	トカラ列島近海	29° 19.6' N	129° 28.0' E	25km	M2.7
	震度 2 :	鹿児島十島村悪石島*				
1165	07月03日15時59分	トカラ列島近海	29° 15.3' N	129° 31.8' E	14km	M3.0
	震度 2 :	鹿児島十島村悪石島*				
1166	07月03日16時00分	トカラ列島近海	29° 15.0' N	129° 31.8' E	13km	M---
	07月03日16時01分	トカラ列島近海	29° 15.3' N	129° 30.5' E	7km	M---
	震度 1 :	鹿児島十島村悪石島*				
1167	07月03日16時01分	トカラ列島近海	29° 14.3' N	129° 34.4' E	6km	M3.0
	07月03日16時01分	トカラ列島近海	29° 15.1' N	129° 29.7' E	11km	M2.6

震度 2 : 鹿児島十島村悪石島*

1168	07月03日16時03分	トカラ列島近海	29° 20.3' N	129° 32.2' E	20km	M3.3
	07月03日16時02分	トカラ列島近海	29° 11.8' N	129° 34.5' E	10km	M---
	07月03日16時03分	トカラ列島近海	29° 16.5' N	129° 30.2' E	21km	M---
震度 3 : 鹿児島十島村悪石島*						
1169	07月03日16時04分	トカラ列島近海	29° 20.7' N	129° 29.5' E	18km	M4.2
震度 3 : 鹿児島十島村悪石島*						
震度 1 : 鹿児島十島村小宝島*, 奄美市笠利町里*						
1170	07月03日16時05分	トカラ列島近海	29° 15.8' N	129° 31.9' E	16km	M---
震度 2 : 鹿児島十島村悪石島*						
1171	07月03日16時07分	トカラ列島近海	29° 15.5' N	129° 31.9' E	16km	M2.7
震度 2 : 鹿児島十島村悪石島*						
1172	07月03日16時07分	トカラ列島近海	29° 14.8' N	129° 32.5' E	9km	M2.9
震度 2 : 鹿児島十島村悪石島*						
1173	07月03日16時09分	トカラ列島近海	29° 21.0' N	129° 26.2' E	29km	M3.3
	07月03日16時09分	トカラ列島近海	29° 13.9' N	129° 27.9' E	28km	M---
	07月03日16時09分	トカラ列島近海	29° 18.5' N	129° 32.9' E	17km	M---
震度 2 : 鹿児島十島村悪石島*						
1174	07月03日16時11分	トカラ列島近海	29° 22.1' N	129° 25.0' E	30km	M2.8
	07月03日16時11分	トカラ列島近海	29° 22.7' N	129° 15.9' E	28km	M---
震度 2 : 鹿児島十島村悪石島*						
1175	07月03日16時13分	トカラ列島近海	29° 21.4' N	129° 31.3' E	20km	M5.5
震度 6 弱: 鹿児島十島村悪石島*						
震度 3 : 鹿児島十島村小宝島*						
震度 2 : 鹿児島十島村平島*, 鹿児島十島村諏訪之瀬島*, 瀬戸内町請島*, 奄美市名瀬矢之脇町, 奄美市笠利町里*						
震度 1 : 鹿児島十島村中之島徳之尾, 鹿児島十島村宝島*, 大和村思勝*, 宇検村湯湾*, 瀬戸内町西古見, 瀬戸内町古仁屋*, 瀬戸内町加計呂麻島②*, 瀬戸内町与路島*, 龍郷町屋入, 龍郷町浦*, 喜界町滝川, 奄美市住用町西仲間*, 奄美市名瀬幸町*, 天城町平土野*, 伊仙町伊仙*						
1176	07月03日16時14分	トカラ列島近海	29° 21.9' N	129° 21.3' E	32km	M---
震度 3 : 鹿児島十島村悪石島*						
1177	07月03日16時15分	トカラ列島近海	29° 18.0' N	129° 25.0' E	19km	M---
	07月03日16時15分	トカラ列島近海	29° 20.2' N	129° 25.1' E	6km	M---
震度 1 : 鹿児島十島村悪石島*						
1178	07月03日16時16分	トカラ列島近海	29° 22.3' N	129° 20.4' E	27km	M---
	07月03日16時16分	トカラ列島近海	29° 17.6' N	129° 35.7' E	16km	M---
震度 1 : 鹿児島十島村悪石島*						
1179	07月03日16時17分	トカラ列島近海	29° 20.3' N	129° 28.8' E	25km	M---
震度 2 : 鹿児島十島村悪石島*						
1180	07月03日16時18分	トカラ列島近海	29° 19.3' N	129° 23.6' E	19km	M---
震度 1 : 鹿児島十島村悪石島*						
1181	07月03日16時19分	トカラ列島近海	29° 25.1' N	129° 20.2' E	29km	M2.6

震度 1 : 鹿児島十島村悪石島*

1182	07月03日16時22分	トカラ列島近海	29° 22.9' N	129° 20.7' E	27km	M2.6
	震度 1 : 鹿児島十島村悪石島*					
1183	07月03日16時24分	トカラ列島近海	29° 15.2' N	129° 38.2' E	14km	M2.6
	07月03日16時25分	トカラ列島近海	29° 18.5' N	129° 32.0' E	9km	M2.6
	震度 1 : 鹿児島十島村悪石島*					
1184	07月03日16時31分	トカラ列島近海	29° 19.6' N	129° 30.1' E	20km	M2.0
	震度 1 : 鹿児島十島村悪石島*					
1185	07月03日16時34分	トカラ列島近海	29° 20.2' N	129° 29.4' E	23km	M2.1
	震度 1 : 鹿児島十島村悪石島*					
1186	07月03日16時37分	トカラ列島近海	29° 19.8' N	129° 33.6' E	10km	M---
	震度 1 : 鹿児島十島村悪石島*					
1187	07月03日16時37分	トカラ列島近海	29° 17.9' N	129° 33.1' E	11km	M1.8
	07月03日16時38分	トカラ列島近海	29° 18.3' N	129° 33.1' E	1km	M---
	震度 1 : 鹿児島十島村悪石島*					
1188	07月03日16時39分	トカラ列島近海	29° 23.0' N	129° 32.1' E	17km	M---
	震度 1 : 鹿児島十島村悪石島*					
1189	07月03日16時42分	トカラ列島近海	29° 19.1' N	129° 34.0' E	1km	M2.7
	震度 2 : 鹿児島十島村悪石島*					
1190	07月03日16時42分	トカラ列島近海	29° 17.8' N	129° 13.1' E	6km	M2.7
	震度 1 : 鹿児島十島村悪石島*					
1191	07月03日16時45分	トカラ列島近海	29° 18.0' N	129° 33.3' E	12km	M2.4
	07月03日16時44分	トカラ列島近海	29° 19.9' N	129° 30.3' E	21km	M2.0
	震度 1 : 鹿児島十島村悪石島*					
1192	07月03日16時49分	トカラ列島近海	29° 16.7' N	129° 43.0' E	1km	M2.7
	震度 1 : 鹿児島十島村悪石島*					
1193	07月03日16時53分	トカラ列島近海	29° 21.1' N	129° 34.8' E	13km	M2.5
	震度 1 : 鹿児島十島村悪石島*					
1194	07月03日16時57分	トカラ列島近海	29° 21.6' N	129° 36.2' E	5km	M2.6
	震度 2 : 鹿児島十島村悪石島*					
1195	07月03日16時58分	トカラ列島近海	29° 17.4' N	129° 33.4' E	11km	M2.2
	震度 1 : 鹿児島十島村悪石島*					
1196	07月03日17時01分	トカラ列島近海	29° 21.5' N	129° 30.8' E	19km	M2.1
	震度 1 : 鹿児島十島村悪石島*					
1197	07月03日17時02分	トカラ列島近海	29° 21.9' N	129° 18.7' E	0km	M---
	07月03日17時02分	トカラ列島近海	29° 21.9' N	129° 33.7' E	10km	M---
	震度 1 : 鹿児島十島村悪石島*					
1198	07月03日17時03分	トカラ列島近海	29° 22.3' N	129° 33.1' E	14km	M3.3
	震度 3 : 鹿児島十島村悪石島*					

1199	07月03日17時17分	トカラ列島近海 震度 1 : 鹿児島十島村悪石島*	29° 19.1' N 129° 34.3' E	14km	M2.1
1200	07月03日17時21分	トカラ列島近海 震度 2 : 鹿児島十島村悪石島*	29° 23.3' N 129° 33.1' E	12km	M2.6
1201	07月03日17時22分	トカラ列島近海 震度 1 : 鹿児島十島村悪石島*	29° 19.6' N 129° 31.9' E	16km	M---
1202	07月03日17時24分	トカラ列島近海 震度 1 : 鹿児島十島村悪石島*	29° 22.6' N 129° 20.7' E	30km	M2.1
1203	07月03日17時25分	トカラ列島近海 震度 3 : 鹿児島十島村悪石島*	29° 17.2' N 129° 30.8' E	19km	M3.2
1204	07月03日17時29分	トカラ列島近海 震度 1 : 鹿児島十島村悪石島*	29° 22.4' N 129° 21.6' E	13km	M3.0
1205	07月03日17時30分	トカラ列島近海 震度 1 : 鹿児島十島村悪石島*	29° 23.0' N 129° 25.8' E	12km	M2.5
1206	07月03日17時33分	トカラ列島近海 震度 1 : 鹿児島十島村悪石島*	29° 19.0' N 129° 30.5' E	11km	M2.6
1207	07月03日17時35分	トカラ列島近海 震度 1 : 鹿児島十島村悪石島*	29° 21.7' N 129° 27.9' E	6km	M2.5
1208	07月03日17時39分	トカラ列島近海 震度 2 : 鹿児島十島村悪石島*	29° 18.2' N 129° 27.8' E	27km	M2.4
1209	07月03日17時42分	トカラ列島近海 震度 1 : 鹿児島十島村悪石島*	29° 18.8' N 129° 31.3' E	19km	M2.5
1210	07月03日17時43分	トカラ列島近海 震度 1 : 鹿児島十島村悪石島*	29° 19.8' N 129° 30.5' E	19km	M2.4
1211	07月03日17時46分	トカラ列島近海 震度 1 : 鹿児島十島村悪石島*	29° 19.1' N 129° 34.1' E	9km	M2.6
1212	07月03日17時58分	トカラ列島近海 震度 1 : 鹿児島十島村悪石島*	29° 21.5' N 129° 27.7' E	9km	M2.6
1213	07月03日18時01分	トカラ列島近海 震度 1 : 鹿児島十島村悪石島*	29° 27.0' N 129° 24.9' E	25km	M2.0
1214	07月03日18時12分 07月03日18時12分	トカラ列島近海 トカラ列島近海 震度 1 : 鹿児島十島村悪石島*	29° 24.3' N 129° 22.6' E 29° 19.2' N 129° 25.8' E	28km 8km	M1.5 M---
1215	07月03日18時14分	トカラ列島近海 震度 1 : 鹿児島十島村悪石島*	29° 28.1' N 129° 23.4' E	30km	M1.9
1216	07月03日18時19分 07月03日18時18分	トカラ列島近海 トカラ列島近海 震度 2 : 鹿児島十島村悪石島*	29° 18.0' N 129° 33.3' E 29° 20.1' N 129° 27.7' E	7km 14km	M3.0 M2.0
1217	07月03日18時32分	トカラ列島近海	29° 17.6' N 129° 31.6' E	9km	M2.2

震度 1 : 鹿児島十島村悪石島*

1218	07月03日18時40分	トカラ列島近海	29° 21.3' N	129° 31.0' E	12km	M2.6
	震度 1 : 鹿児島十島村悪石島*					
1219	07月03日18時47分	トカラ列島近海	29° 21.2' N	129° 32.9' E	9km	M1.9
	震度 1 : 鹿児島十島村悪石島*					
1220	07月03日18時48分	トカラ列島近海	29° 22.7' N	129° 32.3' E	10km	M2.8
	震度 2 : 鹿児島十島村悪石島*					
1221	07月03日18時58分	トカラ列島近海	29° 23.5' N	129° 30.9' E	20km	M2.3
	震度 1 : 鹿児島十島村悪石島*					
1222	07月03日19時03分	トカラ列島近海	29° 22.2' N	129° 33.1' E	9km	M2.6
	震度 2 : 鹿児島十島村悪石島*					
1223	07月03日19時09分	トカラ列島近海	29° 20.8' N	129° 32.4' E	13km	M2.1
	震度 1 : 鹿児島十島村悪石島*					
1224	07月03日19時19分	トカラ列島近海	29° 20.6' N	129° 30.3' E	19km	M2.8
	07月03日19時20分	トカラ列島近海	29° 23.2' N	129° 30.2' E	16km	M---
	震度 1 : 鹿児島十島村悪石島*					
1225	07月03日19時30分	トカラ列島近海	29° 19.9' N	129° 31.3' E	14km	M2.6
	震度 2 : 鹿児島十島村悪石島*					
1226	07月03日19時43分	トカラ列島近海	29° 24.5' N	129° 36.8' E	5km	M2.1
	震度 1 : 鹿児島十島村悪石島*					
1227	07月03日20時12分	トカラ列島近海	29° 19.4' N	129° 26.5' E	15km	M2.5
	震度 1 : 鹿児島十島村悪石島*					
1228	07月03日20時14分	トカラ列島近海	29° 19.1' N	129° 33.6' E	7km	M2.4
	震度 1 : 鹿児島十島村悪石島*					
1229	07月03日20時15分	トカラ列島近海	29° 20.6' N	129° 34.1' E	17km	M2.1
	震度 1 : 鹿児島十島村悪石島*					
1230	07月03日20時21分	トカラ列島近海	29° 23.0' N	129° 31.6' E	13km	M2.9
	震度 2 : 鹿児島十島村悪石島*					
1231	07月03日20時29分	トカラ列島近海	29° 21.2' N	129° 37.1' E	5km	M2.3
	震度 1 : 鹿児島十島村悪石島*					
1232	07月03日21時19分	トカラ列島近海	29° 19.6' N	129° 29.9' E	18km	M3.1
	震度 2 : 鹿児島十島村悪石島*					
1233	07月03日21時21分	トカラ列島近海	29° 28.8' N	129° 24.1' E	28km	M2.3
	震度 1 : 鹿児島十島村悪石島*					
1234	07月03日21時22分	トカラ列島近海	29° 21.0' N	129° 36.7' E	1km	M1.9
	震度 1 : 鹿児島十島村悪石島*					
1235	07月03日21時35分	トカラ列島近海	29° 18.0' N	129° 33.0' E	0km	M2.9
	震度 2 : 鹿児島十島村悪石島*					

1236	07月03日21時45分	トカラ列島近海 震度 1 : 鹿児島十島村悪石島*	29° 26.0' N 129° 35.8' E	7km	M1.9
1237	07月03日21時51分	トカラ列島近海 震度 1 : 鹿児島十島村悪石島*	29° 21.9' N 129° 32.8' E	3km	M2.2
1238	07月03日22時02分	トカラ列島近海 震度 1 : 鹿児島十島村悪石島*	29° 20.3' N 129° 33.4' E	5km	M2.1
1239	07月03日22時13分	トカラ列島近海	29° 20.5' N 129° 28.9' E	22km	M4.2
	07月03日22時12分	トカラ列島近海 震度 3 : 鹿児島十島村悪石島* 震度 1 : 鹿児島十島村小宝島*, 奄美市笠利町里*	29° 28.0' N 129° 22.9' E	18km	M---
1240	07月03日22時18分	トカラ列島近海 震度 3 : 鹿児島十島村悪石島*	29° 22.4' N 129° 36.0' E	15km	M2.8
1241	07月03日22時19分	トカラ列島近海 震度 1 : 鹿児島十島村悪石島*	29° 26.6' N 129° 35.7' E	5km	M---
1242	07月03日22時20分	トカラ列島近海	29° 26.2' N 129° 36.4' E	6km	M1.9
	07月03日22時20分	トカラ列島近海 震度 1 : 鹿児島十島村悪石島*	29° 26.3' N 129° 35.7' E	2km	M1.7
1243	07月03日22時23分	トカラ列島近海 震度 3 : 鹿児島十島村悪石島*	29° 26.9' N 129° 35.6' E	12km	M3.0
1244	07月03日22時35分	トカラ列島近海 震度 1 : 鹿児島十島村悪石島*	29° 25.1' N 129° 36.3' E	5km	M1.4
1245	07月03日22時37分	トカラ列島近海 震度 1 : 鹿児島十島村悪石島*	29° 20.6' N 129° 28.8' E	16km	M2.5
1246	07月03日22時45分	トカラ列島近海 震度 1 : 鹿児島十島村悪石島*	29° 18.6' N 129° 34.5' E	6km	M---
1247	07月03日22時51分	トカラ列島近海 震度 1 : 鹿児島十島村悪石島*	29° 21.7' N 129° 29.7' E	19km	M2.0
1248	07月03日22時58分	トカラ列島近海 震度 2 : 鹿児島十島村悪石島*	29° 27.1' N 129° 35.0' E	10km	M2.8
1249	07月03日23時07分	トカラ列島近海 震度 2 : 鹿児島十島村悪石島*	29° 19.8' N 129° 31.5' E	18km	M2.8
1250	07月03日23時09分	トカラ列島近海 震度 1 : 鹿児島十島村悪石島*	29° 24.6' N 129° 37.1' E	6km	M---
1251	07月03日23時14分	トカラ列島近海 震度 2 : 鹿児島十島村悪石島*	29° 18.4' N 129° 34.7' E	9km	M2.4
1252	07月03日23時17分	トカラ列島近海 震度 1 : 鹿児島十島村悪石島*	29° 21.2' N 129° 35.7' E	11km	M1.9
1253	07月03日23時23分	トカラ列島近海 震度 2 : 鹿児島十島村悪石島*	29° 30.0' N 129° 31.0' E	17km	M1.8

1254	07月03日23時25分	トカラ列島近海 震度 2 : 鹿児島十島村悪石島*	29° 26.0' N 129° 36.8' E	7km	M1.8
1255	07月03日23時38分	トカラ列島近海 震度 1 : 鹿児島十島村悪石島*	29° 28.2' N 129° 31.5' E	10km	M1.5
1256	07月04日00時02分	トカラ列島近海 震度 1 : 鹿児島十島村悪石島*	29° 24.9' N 129° 38.7' E	2km	M1.6
1257	07月04日00時03分	トカラ列島近海 震度 3 : 鹿児島十島村悪石島* 震度 1 : 鹿児島十島村小宝島*, 奄美市笠利町里*	29° 20.5' N 129° 29.2' E	21km	M4.3
1258	07月04日00時13分	トカラ列島近海 震度 1 : 鹿児島十島村悪石島*	29° 23.4' N 129° 33.3' E	7km	M2.2
1259	07月04日00時16分	トカラ列島近海 震度 1 : 鹿児島十島村悪石島*	29° 21.4' N 129° 30.6' E	9km	M2.4
1260	07月04日00時23分	トカラ列島近海 震度 1 : 鹿児島十島村悪石島*	29° 25.9' N 129° 36.7' E	0km	M1.8
1261	07月04日00時26分	トカラ列島近海 震度 1 : 鹿児島十島村悪石島*	29° 21.4' N 129° 35.4' E	13km	M2.2
1262	07月04日00時38分	トカラ列島近海 震度 1 : 鹿児島十島村悪石島*	29° 23.1' N 129° 27.7' E	1km	M---
1263	07月04日00時40分	トカラ列島近海 震度 2 : 鹿児島十島村悪石島*	29° 22.0' N 129° 19.8' E	18km	M2.9
1264	07月04日00時52分	トカラ列島近海 震度 1 : 鹿児島十島村悪石島*	29° 20.2' N 129° 36.2' E	8km	M2.1
1265	07月04日01時11分	奄美大島近海 震度 1 : 喜界町滝川	28° 12.1' N 130° 05.6' E	33km	M3.2
1266	07月04日01時57分	トカラ列島近海 震度 1 : 鹿児島十島村悪石島*	29° 21.5' N 129° 27.5' E	17km	M2.2
1267	07月04日02時03分	トカラ列島近海 震度 1 : 鹿児島十島村悪石島*	29° 22.7' N 129° 31.9' E	11km	M2.1
1268	07月04日02時24分	トカラ列島近海 震度 1 : 鹿児島十島村悪石島*	29° 21.9' N 129° 32.6' E	5km	M2.2
1269	07月04日02時41分	トカラ列島近海 震度 1 : 鹿児島十島村悪石島*	29° 22.8' N 129° 33.6' E	9km	M2.3
1270	07月04日02時59分	トカラ列島近海 震度 2 : 鹿児島十島村悪石島*	29° 19.6' N 129° 33.0' E	18km	M2.6
1271	07月04日03時06分	トカラ列島近海 震度 1 : 鹿児島十島村悪石島*	29° 27.3' N 129° 36.3' E	7km	M1.5
1272	07月04日03時30分	トカラ列島近海 震度 1 : 鹿児島十島村悪石島*	29° 19.9' N 129° 32.8' E	16km	M2.3

1273	07 月 04 日 03 時 34 分	トカラ列島近海 震度 2 : 鹿児島十島村悪石島*	29 ° 27.8' N 129 ° 35.5' E	7km	M1.9
1274	07 月 04 日 03 時 55 分	トカラ列島近海 震度 1 : 鹿児島十島村悪石島*	29 ° 20.3' N 129 ° 35.2' E	14km	M2.6
1275	07 月 04 日 03 時 57 分	トカラ列島近海 震度 1 : 鹿児島十島村悪石島*	29 ° 19.8' N 129 ° 35.5' E	11km	M2.3
1276	07 月 04 日 04 時 00 分	トカラ列島近海 震度 1 : 鹿児島十島村悪石島*	29 ° 21.6' N 129 ° 22.7' E	11km	M2.2
1277	07 月 04 日 04 時 03 分	トカラ列島近海 震度 1 : 鹿児島十島村悪石島*	29 ° 22.7' N 129 ° 32.6' E	14km	M2.4
1278	07 月 04 日 04 時 09 分	トカラ列島近海 震度 1 : 鹿児島十島村悪石島*	29 ° 22.9' N 129 ° 41.6' E	8km	M0.8
1279	07 月 04 日 04 時 14 分	トカラ列島近海 震度 1 : 鹿児島十島村悪石島*	29 ° 22.2' N 129 ° 33.4' E	10km	M2.2
1280	07 月 04 日 04 時 34 分	トカラ列島近海 震度 1 : 鹿児島十島村悪石島*	29 ° 19.5' N 129 ° 25.4' E	14km	M2.7
1281	07 月 04 日 04 時 35 分	トカラ列島近海 震度 1 : 鹿児島十島村悪石島*	29 ° 21.8' N 129 ° 32.1' E	11km	M2.5
1282	07 月 04 日 04 時 38 分	トカラ列島近海 震度 1 : 鹿児島十島村悪石島*	29 ° 18.4' N 129 ° 27.2' E	7km	M2.7
1283	07 月 04 日 04 時 39 分	トカラ列島近海 震度 1 : 鹿児島十島村悪石島*	29 ° 18.9' N 129 ° 24.4' E	14km	M2.6
1284	07 月 04 日 04 時 46 分	トカラ列島近海 震度 1 : 鹿児島十島村悪石島*	29 ° 26.7' N 129 ° 33.8' E	8km	M1.5
1285	07 月 04 日 05 時 00 分	トカラ列島近海 震度 1 : 鹿児島十島村悪石島*	29 ° 22.8' N 129 ° 33.2' E	8km	M2.5
1286	07 月 04 日 05 時 10 分	トカラ列島近海 震度 1 : 鹿児島十島村悪石島*	29 ° 29.5' N 129 ° 23.9' E	10km	M1.9
1287	07 月 04 日 05 時 17 分	トカラ列島近海 震度 1 : 鹿児島十島村悪石島*	29 ° 27.2' N 129 ° 28.5' E	24km	M1.5
1288	07 月 04 日 06 時 14 分	トカラ列島近海 震度 3 : 鹿児島十島村悪石島*	29 ° 23.6' N 129 ° 34.5' E	14km	M2.8
1289	07 月 04 日 06 時 40 分	トカラ列島近海 震度 1 : 鹿児島十島村悪石島*	29 ° 22.4' N 129 ° 28.7' E	21km	M---
1290	07 月 04 日 07 時 00 分	トカラ列島近海 震度 1 : 鹿児島十島村悪石島*	29 ° 22.1' N 129 ° 32.7' E	13km	M2.6
1291	07 月 04 日 07 時 45 分	トカラ列島近海 震度 1 : 鹿児島十島村悪石島*	29 ° 24.1' N 129 ° 32.5' E	16km	M2.4

1292	07 月 04 日 08 時 36 分	トカラ列島近海 震度 1 : 鹿児島十島村悪石島*	29 ° 20.7' N 129 ° 26.5' E	16km	M2.4
1293	07 月 04 日 08 時 39 分	トカラ列島近海 震度 3 : 鹿児島十島村悪石島* 震度 1 : 鹿児島十島村小宝島*	29 ° 20.3' N 129 ° 27.7' E	22km	M3.6
1294	07 月 04 日 08 時 42 分	トカラ列島近海 震度 1 : 鹿児島十島村悪石島*	29 ° 18.0' N 129 ° 33.1' E	16km	M2.5
1295	07 月 04 日 08 時 43 分	トカラ列島近海 震度 1 : 鹿児島十島村悪石島*	29 ° 18.5' N 129 ° 32.1' E	17km	M2.6
1296	07 月 04 日 08 時 45 分	トカラ列島近海 震度 2 : 鹿児島十島村悪石島*	29 ° 20.9' N 129 ° 29.8' E	18km	M2.9
1297	07 月 04 日 08 時 59 分	トカラ列島近海 震度 1 : 鹿児島十島村悪石島*	29 ° 16.7' N 129 ° 29.0' E	22km	M2.2
1298	07 月 04 日 09 時 02 分	トカラ列島近海 震度 4 : 鹿児島十島村悪石島* 震度 1 : 鹿児島十島村諏訪之瀬島*, 鹿児島十島村小宝島*, 奄美市笠利町里*	29 ° 21.1' N 129 ° 29.5' E	23km	M4.3
1299	07 月 04 日 09 時 11 分	トカラ列島近海 震度 1 : 鹿児島十島村悪石島*	29 ° 18.1' N 129 ° 32.7' E	12km	M2.2
1300	07 月 04 日 09 時 12 分	トカラ列島近海 震度 1 : 鹿児島十島村悪石島*	29 ° 17.6' N 129 ° 35.1' E	8km	M2.3
1301	07 月 04 日 09 時 13 分	トカラ列島近海 震度 2 : 鹿児島十島村悪石島*	29 ° 20.1' N 129 ° 28.8' E	18km	M3.2
1302	07 月 04 日 09 時 15 分	トカラ列島近海 震度 1 : 鹿児島十島村悪石島*	29 ° 18.2' N 129 ° 31.9' E	19km	M2.6
1303	07 月 04 日 09 時 33 分	トカラ列島近海 震度 1 : 鹿児島十島村悪石島*	29 ° 20.3' N 129 ° 28.2' E	24km	M2.7
1304	07 月 04 日 09 時 35 分	トカラ列島近海 震度 1 : 鹿児島十島村悪石島*	29 ° 19.0' N 129 ° 32.4' E	16km	M2.2
1305	07 月 04 日 09 時 36 分	トカラ列島近海 震度 1 : 鹿児島十島村悪石島*	29 ° 21.4' N 129 ° 32.1' E	20km	M2.6
1306	07 月 04 日 09 時 43 分	トカラ列島近海 震度 1 : 鹿児島十島村悪石島*	29 ° 19.7' N 129 ° 30.8' E	16km	M2.3
1307	07 月 04 日 09 時 45 分	トカラ列島近海 震度 2 : 鹿児島十島村悪石島*	29 ° 19.1' N 129 ° 30.9' E	17km	M3.2
1308	07 月 04 日 09 時 53 分	トカラ列島近海 震度 1 : 鹿児島十島村悪石島*	29 ° 19.1' N 129 ° 29.5' E	15km	M2.5
1309	07 月 04 日 09 時 57 分	トカラ列島近海 震度 1 : 鹿児島十島村悪石島*	29 ° 19.6' N 129 ° 32.2' E	19km	M2.6

1310	07月04日09時58分	トカラ列島近海	29° 22.2' N	129° 27.1' E	24km	M3.5
	震度 3	鹿児島十島村悪石島*				
	震度 1	鹿児島十島村小宝島*				
1311	07月04日09時59分	トカラ列島近海	29° 18.0' N	129° 33.8' E	8km	M---
	震度 2	鹿児島十島村悪石島*				
1312	07月04日09時59分	トカラ列島近海	29° 15.7' N	129° 24.7' E	20km	M---
	震度 1	鹿児島十島村悪石島*				
1313	07月04日10時06分	トカラ列島近海	29° 21.9' N	129° 26.3' E	22km	M2.5
	震度 1	鹿児島十島村悪石島*				
1314	07月04日10時07分	トカラ列島近海	29° 19.6' N	129° 31.1' E	16km	M3.7
	07月04日10時06分	トカラ列島近海	29° 21.1' N	129° 29.2' E	19km	M2.8
	震度 3	鹿児島十島村悪石島*				
	震度 1	鹿児島十島村小宝島*				
1315	07月04日10時11分	トカラ列島近海	29° 20.9' N	129° 30.2' E	14km	M2.4
	震度 1	鹿児島十島村悪石島*				
1316	07月04日10時14分	トカラ列島近海	29° 19.7' N	129° 28.2' E	14km	M2.3
	震度 1	鹿児島十島村悪石島*				
1317	07月04日10時17分	トカラ列島近海	29° 20.4' N	129° 29.6' E	20km	M3.2
	震度 2	鹿児島十島村悪石島*				
	震度 1	鹿児島十島村小宝島*				
1318	07月04日10時19分	トカラ列島近海	29° 19.8' N	129° 29.9' E	18km	M2.9
	震度 3	鹿児島十島村悪石島*				
1319	07月04日10時27分	トカラ列島近海	29° 23.0' N	129° 27.2' E	26km	M2.3
	震度 1	鹿児島十島村悪石島*				
1320	07月04日10時33分	トカラ列島近海	29° 18.9' N	129° 31.7' E	12km	M2.2
	震度 1	鹿児島十島村悪石島*				
1321	07月04日10時35分	トカラ列島近海	29° 17.1' N	129° 34.2' E	11km	M3.0
	震度 2	鹿児島十島村悪石島*				
1322	07月04日10時41分	トカラ列島近海	29° 20.1' N	129° 30.1' E	15km	M2.5
	震度 1	鹿児島十島村悪石島*				
1323	07月04日10時57分	トカラ列島近海	29° 19.8' N	129° 36.0' E	13km	M2.0
	震度 1	鹿児島十島村悪石島*				
1324	07月04日11時05分	トカラ列島近海	29° 25.9' N	129° 33.8' E	8km	M2.5
	震度 2	鹿児島十島村悪石島*				
1325	07月04日11時17分	トカラ列島近海	29° 20.2' N	129° 30.6' E	18km	M2.6
	震度 1	鹿児島十島村悪石島*				
1326	07月04日11時38分	トカラ列島近海	29° 21.5' N	129° 27.7' E	19km	M2.8
	震度 2	鹿児島十島村悪石島*				
1327	07月04日12時01分	トカラ列島近海	29° 21.8' N	129° 33.2' E	15km	M1.8
	震度 1	鹿児島十島村悪石島*				

1328	07 月 04 日 12 時 20 分	トカラ列島近海	29 ° 20.8' N	129 ° 28.7' E	22km	M4.4
	震度 4 :	鹿児島十島村悪石島*				
	震度 2 :	鹿児島十島村小宝島*				
	震度 1 :	鹿児島十島村諏訪之瀬島*, 奄美市笠利町里*				
1329	07 月 04 日 12 時 23 分	トカラ列島近海	29 ° 19.9' N	129 ° 29.6' E	24km	M2.2
	震度 1 :	鹿児島十島村悪石島*				
1330	07 月 04 日 12 時 24 分	トカラ列島近海	29 ° 19.0' N	129 ° 24.0' E	26km	M2.3
	震度 1 :	鹿児島十島村悪石島*				
1331	07 月 04 日 12 時 48 分	トカラ列島近海	29 ° 28.8' N	129 ° 24.0' E	23km	M---
	震度 1 :	鹿児島十島村悪石島*				
1332	07 月 04 日 12 時 54 分	トカラ列島近海	29 ° 37.8' N	129 ° 33.3' E	0km	M1.4
	震度 1 :	鹿児島十島村悪石島*				
1333	07 月 04 日 13 時 09 分	トカラ列島近海	29 ° 20.2' N	129 ° 29.2' E	20km	M3.0
	震度 1 :	鹿児島十島村悪石島*				
1334	07 月 04 日 13 時 22 分	トカラ列島近海	29 ° 18.5' N	129 ° 30.9' E	17km	M2.7
	震度 2 :	鹿児島十島村悪石島*				
1335	07 月 04 日 13 時 33 分	トカラ列島近海	29 ° 19.2' N	129 ° 33.2' E	15km	M2.0
	震度 1 :	鹿児島十島村悪石島*				
1336	07 月 04 日 13 時 50 分	トカラ列島近海	29 ° 20.8' N	129 ° 26.6' E	19km	M3.8
	震度 3 :	鹿児島十島村悪石島*				
	震度 2 :	鹿児島十島村小宝島*				
1337	07 月 04 日 13 時 52 分	トカラ列島近海	29 ° 21.3' N	129 ° 27.0' E	24km	M3.4
	震度 2 :	鹿児島十島村悪石島*				
1338	07 月 04 日 14 時 14 分	トカラ列島近海	29 ° 22.0' N	129 ° 21.7' E	23km	M2.7
	震度 1 :	鹿児島十島村悪石島*				
1339	07 月 04 日 14 時 26 分	トカラ列島近海	29 ° 12.9' N	129 ° 12.4' E	11km	M2.1
	震度 1 :	鹿児島十島村悪石島*				
1340	07 月 04 日 14 時 36 分	トカラ列島近海	29 ° 23.4' N	129 ° 32.8' E	16km	M3.6
	震度 3 :	鹿児島十島村悪石島*				
1341	07 月 04 日 14 時 38 分	トカラ列島近海	29 ° 16.8' N	129 ° 17.1' E	5km	M---
	震度 1 :	鹿児島十島村悪石島*				
1342	07 月 04 日 14 時 41 分	トカラ列島近海	29 ° 23.9' N	129 ° 30.9' E	13km	M2.4
	震度 1 :	鹿児島十島村悪石島*				
1343	07 月 04 日 14 時 51 分	トカラ列島近海	29 ° 22.4' N	129 ° 32.6' E	1km	M2.7
	震度 1 :	鹿児島十島村悪石島*				
1344	07 月 04 日 15 時 10 分	トカラ列島近海	29 ° 20.3' N	129 ° 21.6' E	32km	M2.9
	震度 2 :	鹿児島十島村悪石島*				
1345	07 月 04 日 15 時 56 分	トカラ列島近海	29 ° 19.6' N	129 ° 29.7' E	15km	M2.2
	震度 1 :	鹿児島十島村悪石島*				

1346	07 月 04 日 16 時 14 分	トカラ列島近海 震度 1 : 鹿児島十島村悪石島*	29 ° 17.6' N 129 ° 35.5' E	20km	M2.4
1347	07 月 04 日 16 時 41 分	トカラ列島近海 震度 1 : 鹿児島十島村悪石島*	29 ° 20.8' N 129 ° 30.5' E	16km	M2.3
1348	07 月 04 日 16 時 51 分	トカラ列島近海 震度 1 : 鹿児島十島村悪石島*	29 ° 25.8' N 129 ° 24.4' E	30km	M2.0
1349	07 月 04 日 17 時 36 分	トカラ列島近海 震度 1 : 鹿児島十島村悪石島*	29 ° 23.1' N 129 ° 30.5' E	21km	M2.3
1350	07 月 04 日 17 時 48 分	トカラ列島近海 震度 1 : 鹿児島十島村悪石島*	29 ° 20.9' N 129 ° 27.2' E	22km	M2.4
1351	07 月 04 日 17 時 49 分	トカラ列島近海 震度 1 : 鹿児島十島村悪石島*	29 ° 19.6' N 129 ° 28.7' E	18km	M2.2
1352	07 月 04 日 17 時 51 分	トカラ列島近海 震度 1 : 鹿児島十島村悪石島*	29 ° 21.5' N 129 ° 30.1' E	23km	M2.4
1353	07 月 04 日 17 時 53 分	トカラ列島近海 震度 1 : 鹿児島十島村悪石島*	29 ° 19.3' N 129 ° 29.9' E	18km	M2.5
1354	07 月 04 日 18 時 12 分	トカラ列島近海 震度 1 : 鹿児島十島村悪石島*	29 ° 20.1' N 129 ° 27.5' E	26km	M2.2
1355	07 月 04 日 18 時 20 分	トカラ列島近海 震度 4 : 鹿児島十島村悪石島* 震度 1 : 鹿児島十島村諏訪之瀬島*, 鹿児島十島村小宝島*, 奄美市笠利町里*	29 ° 20.5' N 129 ° 28.0' E	18km	M4.4
1356	07 月 04 日 18 時 30 分	トカラ列島近海 震度 1 : 鹿児島十島村悪石島*	29 ° 21.9' N 129 ° 25.4' E	20km	M2.5
1357	07 月 04 日 18 時 36 分	トカラ列島近海 震度 3 : 鹿児島十島村悪石島*	29 ° 18.7' N 129 ° 30.5' E	16km	M3.3
1358	07 月 04 日 18 時 45 分	トカラ列島近海 震度 2 : 鹿児島十島村悪石島*	29 ° 21.7' N 129 ° 28.2' E	19km	M2.9
1359	07 月 04 日 19 時 12 分	トカラ列島近海 震度 2 : 鹿児島十島村悪石島*	29 ° 20.7' N 129 ° 29.1' E	20km	M2.9
1360	07 月 04 日 19 時 23 分	トカラ列島近海 震度 1 : 鹿児島十島村悪石島*	29 ° 20.5' N 129 ° 27.7' E	16km	M2.5
1361	07 月 04 日 19 時 28 分	トカラ列島近海 震度 1 : 鹿児島十島村悪石島*	29 ° 19.8' N 129 ° 29.1' E	13km	M2.4
1362	07 月 04 日 20 時 06 分	トカラ列島近海 震度 1 : 鹿児島十島村悪石島*	29 ° 19.6' N 129 ° 27.8' E	14km	M2.2
1363	07 月 04 日 20 時 54 分	トカラ列島近海 震度 1 : 鹿児島十島村悪石島*	29 ° 20.5' N 129 ° 29.8' E	18km	M2.3
1364	07 月 04 日 20 時 56 分	トカラ列島近海	29 ° 19.0' N 129 ° 30.3' E	16km	M2.2

震度 1 : 鹿児島十島村悪石島*

1365	07月04日21時31分	トカラ列島近海	29° 23.0' N	129° 35.1' E	8km	M3.1
	震度 2 : 鹿児島十島村悪石島*					

1366	07月04日21時45分	トカラ列島近海	29° 21.0' N	129° 27.8' E	20km	M2.6
	震度 1 : 鹿児島十島村悪石島*					

1367	07月04日22時09分	トカラ列島近海	29° 21.9' N	129° 30.1' E	19km	M2.9
	震度 2 : 鹿児島十島村悪石島*					

1368	07月04日22時47分	トカラ列島近海	29° 19.7' N	129° 30.2' E	9km	M2.5
	震度 1 : 鹿児島十島村悪石島*					

1369	07月04日23時04分	トカラ列島近海	29° 22.5' N	129° 32.6' E	12km	M2.4
	震度 1 : 鹿児島十島村悪石島*					

1370	07月04日23時45分	トカラ列島近海	29° 21.5' N	129° 26.2' E	17km	M2.3
	震度 1 : 鹿児島十島村悪石島*					

1371	07月04日23時52分	トカラ列島近海	29° 18.3' N	129° 30.2' E	0km	M2.9
	震度 1 : 鹿児島十島村悪石島*					

1372	07月05日00時18分	トカラ列島近海	29° 20.2' N	129° 31.5' E	16km	M2.2
	震度 1 : 鹿児島十島村悪石島*					

1373	07月05日00時56分	トカラ列島近海	29° 21.6' N	129° 29.9' E	22km	M3.0
	震度 2 : 鹿児島十島村悪石島*					

1374	07月05日01時00分	トカラ列島近海	29° 20.4' N	129° 29.6' E	21km	M3.1
	震度 2 : 鹿児島十島村悪石島*					

1375	07月05日01時29分	トカラ列島近海	29° 19.5' N	129° 25.5' E	24km	M2.1
	震度 1 : 鹿児島十島村悪石島*					

1376	07月05日01時40分	トカラ列島近海	29° 20.4' N	129° 28.0' E	22km	M3.0
	震度 2 : 鹿児島十島村悪石島*					

1377	07月05日02時04分	トカラ列島近海	29° 20.9' N	129° 28.9' E	20km	M3.1
	震度 2 : 鹿児島十島村悪石島*					

1378	07月05日02時28分	トカラ列島近海	29° 24.9' N	129° 21.3' E	27km	M2.4
	震度 1 : 鹿児島十島村悪石島*					

1379	07月05日02時58分	トカラ列島近海	29° 17.8' N	129° 25.8' E	17km	M4.6
	震度 4 : 鹿児島十島村悪石島*					
	震度 2 : 鹿児島十島村小宝島*					
	震度 1 : 鹿児島十島村諏訪之瀬島*, 喜界町滝川, 奄美市笠利町里*					

1380	07月05日03時00分	トカラ列島近海	29° 17.4' N	129° 29.8' E	11km	M---
	震度 1 : 鹿児島十島村悪石島*					

1381	07月05日03時02分	トカラ列島近海	29° 19.4' N	129° 30.4' E	17km	M4.3
	07月05日03時02分	トカラ列島近海	29° 19.4' N	129° 24.1' E	4km	M2.9
	震度 3 : 鹿児島十島村悪石島*					
	震度 2 : 鹿児島十島村小宝島*					
	震度 1 : 奄美市笠利町里*					

1382	07 月 05 日 03 時 06 分	トカラ列島近海 震度 1 : 鹿児島十島村悪石島*	29 ° 15.5' N 129 ° 30.0' E	11km	M2.7
1383	07 月 05 日 03 時 08 分	トカラ列島近海 震度 1 : 鹿児島十島村悪石島*	29 ° 18.9' N 129 ° 30.3' E	8km	M2.4
1384	07 月 05 日 03 時 12 分	トカラ列島近海 震度 2 : 鹿児島十島村悪石島*	29 ° 18.2' N 129 ° 31.9' E	11km	M3.0
1385	07 月 05 日 03 時 15 分	トカラ列島近海 震度 1 : 鹿児島十島村悪石島*	29 ° 10.7' N 129 ° 06.9' E	7km	M2.3
1386	07 月 05 日 03 時 17 分	トカラ列島近海 震度 3 : 鹿児島十島村悪石島*	29 ° 21.5' N 129 ° 26.5' E	24km	M3.5
1387	07 月 05 日 03 時 19 分	トカラ列島近海 震度 1 : 鹿児島十島村悪石島*	29 ° 16.6' N 129 ° 38.2' E	25km	M---
1388	07 月 05 日 03 時 24 分 07 月 05 日 03 時 23 分	トカラ列島近海 トカラ列島近海 震度 2 : 鹿児島十島村悪石島*	29 ° 20.4' N 129 ° 28.4' E 29 ° 25.3' N 129 ° 20.6' E	17km 32km	M2.8 M1.7
1389	07 月 05 日 03 時 25 分	トカラ列島近海 震度 2 : 鹿児島十島村悪石島*	29 ° 20.9' N 129 ° 29.0' E	18km	M2.9
1390	07 月 05 日 03 時 28 分	トカラ列島近海 震度 1 : 鹿児島十島村悪石島*	29 ° 20.6' N 129 ° 28.4' E	22km	M2.8
1391	07 月 05 日 03 時 29 分	トカラ列島近海 震度 1 : 鹿児島十島村悪石島*	29 ° 21.3' N 129 ° 15.3' E	31km	M2.2
1392	07 月 05 日 03 時 31 分	トカラ列島近海 震度 1 : 鹿児島十島村悪石島*	29 ° 21.8' N 129 ° 27.7' E	16km	M2.8
1393	07 月 05 日 03 時 40 分	トカラ列島近海 震度 1 : 鹿児島十島村悪石島*	29 ° 20.9' N 129 ° 24.1' E	26km	M1.4
1394	07 月 05 日 03 時 44 分	トカラ列島近海 震度 4 : 鹿児島十島村悪石島* 震度 3 : 鹿児島十島村小宝島* 震度 1 : 鹿児島十島村諏訪之瀬島*, 喜界町滝川, 奄美市名瀬矢之脇町, 奄美市笠利町里*	29 ° 21.0' N 129 ° 29.0' E	22km	M4.8
1395	07 月 05 日 03 時 47 分	トカラ列島近海 震度 1 : 鹿児島十島村悪石島*	29 ° 23.1' N 129 ° 25.4' E	27km	M2.7
1396	07 月 05 日 03 時 53 分	トカラ列島近海 震度 1 : 鹿児島十島村悪石島*	29 ° 21.7' N 129 ° 28.6' E	17km	M2.4
1397	07 月 05 日 03 時 55 分	トカラ列島近海 震度 1 : 鹿児島十島村悪石島*	29 ° 14.0' N 129 ° 37.6' E	9km	M2.1
1398	07 月 05 日 04 時 06 分	トカラ列島近海 震度 3 : 鹿児島十島村悪石島*	29 ° 19.1' N 129 ° 29.4' E	19km	M3.5
1399	07 月 05 日 04 時 12 分	トカラ列島近海 震度 1 : 鹿児島十島村悪石島*	29 ° 19.7' N 129 ° 31.1' E	15km	M2.7

1400	07 月 05 日 04 時 15 分	トカラ列島近海 震度 1 : 鹿児島十島村悪石島*	29 ° 20.3' N 129 ° 30.1' E	17km	M2.7
1401	07 月 05 日 04 時 33 分	トカラ列島近海 震度 1 : 鹿児島十島村悪石島*	29 ° 19.3' N 129 ° 31.2' E	14km	M2.4
1402	07 月 05 日 04 時 37 分	トカラ列島近海 震度 2 : 鹿児島十島村悪石島*	29 ° 19.5' N 129 ° 29.3' E	19km	M3.0
1403	07 月 05 日 04 時 39 分	トカラ列島近海 震度 1 : 鹿児島十島村悪石島*	29 ° 19.3' N 129 ° 29.5' E	18km	M2.4
1404	07 月 05 日 04 時 43 分	トカラ列島近海 震度 2 : 鹿児島十島村悪石島*	29 ° 20.4' N 129 ° 27.2' E	17km	M3.1
1405	07 月 05 日 04 時 45 分	トカラ列島近海 震度 1 : 鹿児島十島村悪石島*	29 ° 17.7' N 129 ° 12.7' E	25km	M3.0
1406	07 月 05 日 04 時 50 分	トカラ列島近海 震度 3 : 鹿児島十島村悪石島*	29 ° 20.8' N 129 ° 31.4' E	20km	M3.3
1407	07 月 05 日 04 時 51 分	トカラ列島近海 震度 2 : 鹿児島十島村悪石島*	29 ° 19.8' N 129 ° 27.2' E	15km	M3.1
1408	07 月 05 日 05 時 10 分 07 月 05 日 05 時 11 分	トカラ列島近海 トカラ列島近海 震度 1 : 鹿児島十島村悪石島*	29 ° 18.6' N 129 ° 31.2' E 29 ° 21.1' N 129 ° 24.0' E	12km 31km	M2.5 M2.3
1409	07 月 05 日 05 時 17 分	トカラ列島近海 震度 2 : 鹿児島十島村悪石島*	29 ° 23.1' N 129 ° 31.6' E	22km	M2.7
1410	07 月 05 日 05 時 25 分	トカラ列島近海 震度 2 : 鹿児島十島村悪石島*	29 ° 20.7' N 129 ° 31.5' E	21km	M2.7
1411	07 月 05 日 05 時 28 分	トカラ列島近海 震度 1 : 鹿児島十島村悪石島*	29 ° 20.3' N 129 ° 29.8' E	18km	M2.5
1412	07 月 05 日 06 時 03 分	トカラ列島近海 震度 1 : 鹿児島十島村悪石島*	29 ° 18.9' N 129 ° 27.6' E	21km	M2.6
1413	07 月 05 日 06 時 29 分 07 月 05 日 06 時 29 分	トカラ列島近海 トカラ列島近海 震度 5 強 : 鹿児島十島村悪石島* 震度 3 : 鹿児島十島村小宝島*, 奄美市笠利町里* 震度 2 : 鹿児島十島村平島*, 鹿児島十島村諏訪之瀬島*, 瀬戸内町請島*, 喜界町滝川 震度 1 : 鹿児島十島村中之島徳之尾, 鹿児島十島村宝島*, 鹿児島十島村口之島出張所* 鹿児島十島村中之島出張所*, 大和村思勝*, 宇検村湯湾*, 瀬戸内町西古見 瀬戸内町加計呂麻島②*, 瀬戸内町与路島*, 龍郷町屋入, 龍郷町浦* 奄美市名瀬矢之脇町, 奄美市住用町西仲間*, 奄美市名瀬幸町*	29 ° 20.1' N 129 ° 28.2' E 29 ° 21.4' N 129 ° 25.6' E	19km 17km	M5.4 M2.3
1414	07 月 05 日 06 時 34 分	トカラ列島近海 震度 2 : 鹿児島十島村悪石島*	29 ° 18.1' N 129 ° 29.8' E	13km	M3.5
1415	07 月 05 日 06 時 37 分	トカラ列島近海 震度 1 : 鹿児島十島村悪石島*	29 ° 22.0' N 129 ° 24.3' E	24km	M---

1416	07 月 05 日 06 時 37 分	トカラ列島近海 震度 2 : 鹿児島十島村悪石島*	29 ° 20.1' N 129 ° 26.5' E	9km	M3.0
1417	07 月 05 日 06 時 43 分	トカラ列島近海 震度 2 : 鹿児島十島村悪石島*	29 ° 19.3' N 129 ° 28.3' E	13km	M2.5
1418	07 月 05 日 06 時 45 分	トカラ列島近海 07 月 05 日 06 時 45 分 トカラ列島近海 震度 1 : 鹿児島十島村悪石島*	29 ° 21.3' N 129 ° 27.4' E 29 ° 21.6' N 129 ° 29.3' E	21km 21km	M2.4 M---
1419	07 月 05 日 06 時 50 分	トカラ列島近海 震度 1 : 鹿児島十島村悪石島*	29 ° 19.5' N 129 ° 27.1' E	12km	M2.3
1420	07 月 05 日 07 時 02 分	トカラ列島近海 07 月 05 日 07 時 02 分 トカラ列島近海 震度 2 : 鹿児島十島村悪石島*	29 ° 17.5' N 129 ° 26.0' E 29 ° 21.3' N 129 ° 27.3' E	18km 10km	M2.9 M2.7
1421	07 月 05 日 07 時 06 分	トカラ列島近海 震度 1 : 鹿児島十島村悪石島*	29 ° 19.0' N 129 ° 32.6' E	1km	M2.6
1422	07 月 05 日 07 時 09 分	トカラ列島近海 震度 1 : 鹿児島十島村悪石島*	29 ° 19.3' N 129 ° 32.2' E	14km	M2.4
1423	07 月 05 日 07 時 12 分	トカラ列島近海 震度 1 : 鹿児島十島村悪石島*	29 ° 19.9' N 129 ° 28.6' E	4km	M2.4
1424	07 月 05 日 07 時 13 分	トカラ列島近海 震度 2 : 鹿児島十島村悪石島*	29 ° 21.4' N 129 ° 29.1' E	16km	M3.1
1425	07 月 05 日 07 時 15 分	トカラ列島近海 震度 1 : 鹿児島十島村悪石島*	29 ° 22.1' N 129 ° 25.6' E	20km	M---
1426	07 月 05 日 07 時 17 分	トカラ列島近海 震度 3 : 鹿児島十島村悪石島*	29 ° 20.4' N 129 ° 23.5' E	19km	M3.4
1427	07 月 05 日 07 時 20 分	トカラ列島近海 震度 2 : 鹿児島十島村悪石島*	29 ° 22.0' N 129 ° 28.9' E	16km	M2.6
1428	07 月 05 日 07 時 30 分	トカラ列島近海 震度 1 : 鹿児島十島村悪石島*	29 ° 20.9' N 129 ° 26.3' E	11km	M2.8
1429	07 月 05 日 07 時 31 分	トカラ列島近海 震度 1 : 鹿児島十島村悪石島*	29 ° 22.5' N 129 ° 34.4' E	15km	M1.8
1430	07 月 05 日 07 時 38 分	トカラ列島近海 震度 1 : 鹿児島十島村悪石島*	29 ° 19.2' N 129 ° 29.6' E	18km	M2.7
1431	07 月 05 日 08 時 05 分	トカラ列島近海 震度 1 : 鹿児島十島村悪石島*	29 ° 21.7' N 129 ° 30.6' E	15km	M2.4
1432	07 月 05 日 08 時 08 分	トカラ列島近海 震度 2 : 鹿児島十島村悪石島*	29 ° 22.2' N 129 ° 31.8' E	10km	M2.7
1433	07 月 05 日 08 時 40 分	トカラ列島近海 震度 1 : 鹿児島十島村悪石島*	29 ° 21.0' N 129 ° 30.1' E	13km	M2.4
1434	07 月 05 日 08 時 43 分	トカラ列島近海	29 ° 23.8' N 129 ° 27.5' E	13km	M2.4

震度 1 : 鹿児島十島村悪石島*

1435	07月05日08時45分	トカラ列島近海	29° 20.2' N 129° 31.3' E	11km	M2.3
	震度 1 : 鹿児島十島村悪石島*				
1436	07月05日08時57分	トカラ列島近海	29° 21.4' N 129° 39.7' E	8km	M2.4
	震度 2 : 鹿児島十島村悪石島*				
1437	07月05日08時59分	トカラ列島近海	29° 25.0' N 129° 35.0' E	3km	M2.1
	震度 1 : 鹿児島十島村悪石島*				
1438	07月05日09時01分	トカラ列島近海	29° 24.6' N 129° 35.1' E	3km	M2.1
	震度 1 : 鹿児島十島村悪石島*				
1439	07月05日09時09分	トカラ列島近海	29° 20.0' N 129° 29.1' E	9km	M2.6
	震度 1 : 鹿児島十島村悪石島*				
1440	07月05日09時33分	トカラ列島近海	29° 19.8' N 129° 27.9' E	17km	M2.6
	震度 1 : 鹿児島十島村悪石島*				
1441	07月05日09時54分	トカラ列島近海	29° 21.3' N 129° 33.2' E	18km	M3.0
	震度 2 : 鹿児島十島村悪石島*				
1442	07月05日10時18分	トカラ列島近海	29° 21.2' N 129° 34.5' E	11km	M2.2
	震度 1 : 鹿児島十島村悪石島*				
1443	07月05日10時32分	トカラ列島近海	29° 18.2' N 129° 30.0' E	20km	M2.3
	震度 1 : 鹿児島十島村悪石島*				
1444	07月05日10時32分	トカラ列島近海	29° 22.5' N 129° 25.4' E	26km	M2.2
	震度 1 : 鹿児島十島村悪石島*				
1445	07月05日10時52分	トカラ列島近海	29° 21.8' N 129° 25.4' E	17km	M2.5
	07月05日10時52分	トカラ列島近海	29° 19.3' N 129° 33.9' E	9km	M2.0
	震度 1 : 鹿児島十島村悪石島*				
1446	07月05日10時56分	トカラ列島近海	29° 21.4' N 129° 35.1' E	13km	M2.0
	震度 1 : 鹿児島十島村悪石島*				
1447	07月05日11時02分	トカラ列島近海	29° 21.6' N 129° 31.9' E	7km	M2.4
	震度 1 : 鹿児島十島村悪石島*				
1448	07月05日11時03分	トカラ列島近海	29° 22.0' N 129° 31.4' E	6km	M2.5
	震度 1 : 鹿児島十島村悪石島*				
1449	07月05日11時16分	トカラ列島近海	29° 22.4' N 129° 32.2' E	12km	M2.8
	震度 2 : 鹿児島十島村悪石島*				
1450	07月05日11時56分	トカラ列島近海	29° 22.4' N 129° 31.6' E	4km	M1.9
	震度 1 : 鹿児島十島村悪石島*				
1451	07月05日12時00分	トカラ列島近海	29° 18.0' N 129° 34.6' E	14km	M2.4
	震度 1 : 鹿児島十島村悪石島*				
1452	07月05日12時36分	トカラ列島近海	29° 18.9' N 129° 29.7' E	7km	M2.3
	震度 1 : 鹿児島十島村悪石島*				

1453	07 月 05 日 12 時 41 分	トカラ列島近海 震度 1 : 鹿児島十島村悪石島*	29 ° 20.7' N 129 ° 31.0' E	17km	M2.5
1454	07 月 05 日 12 時 44 分	トカラ列島近海 震度 3 : 鹿児島十島村悪石島*	29 ° 21.0' N 129 ° 34.8' E	13km	M3.2
1455	07 月 05 日 12 時 47 分	トカラ列島近海 震度 3 : 鹿児島十島村悪石島* 震度 2 : 鹿児島十島村小宝島* 震度 1 : 奄美市笠利町里*	29 ° 20.5' N 129 ° 27.1' E	22km	M4.7
1456	07 月 05 日 13 時 59 分	トカラ列島近海 震度 1 : 鹿児島十島村悪石島*	29 ° 20.2' N 129 ° 36.1' E	4km	M2.4
1457	07 月 05 日 14 時 25 分	トカラ列島近海 震度 1 : 鹿児島十島村悪石島*	29 ° 20.8' N 129 ° 26.2' E	24km	M1.8
1458	07 月 05 日 14 時 44 分	トカラ列島近海 震度 2 : 鹿児島十島村悪石島*	29 ° 20.9' N 129 ° 36.1' E	8km	M2.6
1459	07 月 05 日 14 時 52 分	トカラ列島近海 震度 1 : 鹿児島十島村悪石島*	29 ° 19.1' N 129 ° 31.0' E	16km	M2.7
1460	07 月 05 日 15 時 42 分	トカラ列島近海 震度 1 : 鹿児島十島村悪石島*	29 ° 21.7' N 129 ° 32.7' E	21km	M2.2
1461	07 月 05 日 16 時 07 分	トカラ列島近海 震度 1 : 鹿児島十島村悪石島*	29 ° 18.3' N 129 ° 29.5' E	12km	M2.8
1462	07 月 05 日 16 時 10 分	トカラ列島近海 震度 1 : 鹿児島十島村悪石島*	29 ° 19.4' N 129 ° 29.5' E	15km	M2.6
1463	07 月 05 日 16 時 12 分	トカラ列島近海 震度 2 : 鹿児島十島村悪石島*	29 ° 19.9' N 129 ° 28.2' E	14km	M2.9
1464	07 月 05 日 16 時 15 分	トカラ列島近海 震度 2 : 鹿児島十島村悪石島*	29 ° 19.3' N 129 ° 29.4' E	16km	M2.9
1465	07 月 05 日 16 時 16 分	トカラ列島近海 震度 4 : 鹿児島十島村悪石島* 震度 2 : 鹿児島十島村小宝島* 震度 1 : 奄美市笠利町里*	29 ° 19.7' N 129 ° 28.0' E	21km	M4.1
1466	07 月 05 日 16 時 18 分	トカラ列島近海 震度 3 : 鹿児島十島村悪石島* 震度 1 : 鹿児島十島村小宝島*	29 ° 20.2' N 129 ° 28.4' E	19km	M3.9
1467	07 月 05 日 16 時 23 分 07 月 05 日 16 時 22 分	トカラ列島近海 トカラ列島近海 震度 1 : 鹿児島十島村悪石島*	29 ° 20.7' N 129 ° 28.3' E 29 ° 19.5' N 129 ° 26.0' E	18km 21km	M2.5 M2.0
1468	07 月 05 日 16 時 24 分	トカラ列島近海 震度 1 : 鹿児島十島村悪石島*	29 ° 17.7' N 129 ° 33.7' E	9km	M2.6
1469	07 月 05 日 16 時 28 分	トカラ列島近海 震度 2 : 鹿児島十島村悪石島*	29 ° 20.6' N 129 ° 28.1' E	19km	M3.2

1470	07 月 05 日 16 時 29 分	トカラ列島近海 震度 1 : 鹿児島十島村悪石島*	29 ° 16.1' N 129 ° 26.7' E	15km	M3.0
1471	07 月 05 日 16 時 33 分	トカラ列島近海	29 ° 19.8' N 129 ° 28.2' E	20km	M3.9
	07 月 05 日 16 時 32 分	トカラ列島近海 震度 2 : 鹿児島十島村悪石島*, 鹿児島十島村小宝島*	29 ° 16.2' N 129 ° 33.4' E	12km	M2.6
1472	07 月 05 日 16 時 38 分	トカラ列島近海	29 ° 22.8' N 129 ° 25.3' E	26km	M4.0
	07 月 05 日 16 時 38 分	トカラ列島近海 震度 3 : 鹿児島十島村悪石島* 震度 1 : 鹿児島十島村小宝島*, 奄美市笠利町里*	29 ° 20.7' N 129 ° 28.8' E	16km	M2.6
1473	07 月 05 日 16 時 40 分	トカラ列島近海 震度 1 : 鹿児島十島村悪石島*	29 ° 18.5' N 129 ° 28.6' E	21km	M2.4
1474	07 月 05 日 16 時 50 分	トカラ列島近海 震度 1 : 鹿児島十島村悪石島*	29 ° 22.5' N 129 ° 21.4' E	15km	M3.3
1475	07 月 05 日 16 時 53 分	トカラ列島近海 震度 1 : 鹿児島十島村悪石島*	29 ° 18.6' N 129 ° 29.9' E	15km	M2.6
1476	07 月 05 日 16 時 57 分	トカラ列島近海 震度 2 : 鹿児島十島村悪石島* 震度 1 : 鹿児島十島村小宝島*	29 ° 18.7' N 129 ° 25.4' E	15km	M3.9
1477	07 月 05 日 16 時 57 分	トカラ列島近海 震度 2 : 鹿児島十島村悪石島*	29 ° 20.8' N 129 ° 16.9' E	25km	M3.4
1478	07 月 05 日 17 時 52 分	トカラ列島近海 震度 1 : 鹿児島十島村悪石島*	29 ° 19.2' N 129 ° 30.1' E	18km	M3.0
1479	07 月 05 日 18 時 15 分	トカラ列島近海 震度 1 : 鹿児島十島村悪石島*	29 ° 20.1' N 129 ° 33.6' E	11km	M2.7
1480	07 月 05 日 18 時 36 分	トカラ列島近海 震度 2 : 鹿児島十島村悪石島*	29 ° 20.2' N 129 ° 31.3' E	16km	M2.8
1481	07 月 05 日 18 時 52 分	トカラ列島近海 震度 1 : 鹿児島十島村悪石島*	29 ° 19.4' N 129 ° 27.2' E	19km	M2.5
1482	07 月 05 日 19 時 07 分	トカラ列島近海 震度 1 : 鹿児島十島村悪石島*	29 ° 20.6' N 129 ° 21.2' E	15km	M2.8
1483	07 月 05 日 19 時 12 分	トカラ列島近海 震度 1 : 鹿児島十島村悪石島*	29 ° 19.6' N 129 ° 28.2' E	19km	M2.9
1484	07 月 05 日 19 時 24 分	トカラ列島近海 震度 2 : 鹿児島十島村悪石島* 震度 1 : 鹿児島十島村小宝島*	29 ° 19.3' N 129 ° 30.2' E	17km	M3.3
1485	07 月 05 日 19 時 25 分	トカラ列島近海 震度 1 : 鹿児島十島村悪石島*	29 ° 32.8' N 129 ° 15.2' E	18km	M---
1486	07 月 05 日 19 時 49 分	トカラ列島近海 震度 1 : 鹿児島十島村悪石島*	29 ° 18.1' N 129 ° 29.3' E	19km	M2.4
1487	07 月 05 日 20 時 12 分	トカラ列島近海	29 ° 19.3' N 129 ° 26.6' E	17km	M2.4

震度 1 : 鹿児島十島村悪石島*

1488	07月05日20時14分	トカラ列島近海	29° 17.9' N	129° 32.1' E	14km	M2.5
	震度 1 :	鹿児島十島村悪石島*				
1489	07月05日20時20分	トカラ列島近海	29° 20.4' N	129° 25.0' E	23km	M2.1
	震度 1 :	鹿児島十島村悪石島*				
1490	07月05日20時25分	トカラ列島近海	29° 20.1' N	129° 27.3' E	16km	M2.8
	07月05日20時25分	トカラ列島近海	29° 18.7' N	129° 27.0' E	21km	M2.3
	震度 2 :	鹿児島十島村悪石島*				
1491	07月05日20時26分	トカラ列島近海	29° 20.0' N	129° 27.9' E	14km	M3.5
	震度 2 :	鹿児島十島村悪石島*				
1492	07月05日20時28分	トカラ列島近海	29° 19.6' N	129° 26.4' E	19km	M2.8
	震度 1 :	鹿児島十島村悪石島*				
1493	07月05日20時30分	トカラ列島近海	29° 16.7' N	129° 16.7' E	3km	M2.7
	震度 1 :	鹿児島十島村悪石島*				
1494	07月05日20時31分	トカラ列島近海	29° 18.2' N	129° 29.9' E	10km	M2.8
	震度 1 :	鹿児島十島村悪石島*				
1495	07月05日20時34分	トカラ列島近海	29° 19.8' N	129° 28.9' E	17km	M2.9
	震度 1 :	鹿児島十島村悪石島*				
1496	07月05日20時35分	トカラ列島近海	29° 18.2' N	129° 29.4' E	11km	M2.6
	震度 1 :	鹿児島十島村悪石島*				
1497	07月05日20時37分	トカラ列島近海	29° 17.6' N	129° 29.3' E	14km	M2.9
	震度 2 :	鹿児島十島村悪石島*				
1498	07月05日20時40分	トカラ列島近海	29° 17.1' N	129° 29.3' E	14km	M2.5
	震度 1 :	鹿児島十島村悪石島*				
1499	07月05日20時48分	トカラ列島近海	29° 17.3' N	129° 29.4' E	10km	M2.8
	震度 1 :	鹿児島十島村悪石島*				
1500	07月05日20時52分	トカラ列島近海	29° 17.2' N	129° 31.1' E	6km	M2.6
	震度 1 :	鹿児島十島村悪石島*				
1501	07月05日22時12分	トカラ列島近海	29° 19.9' N	129° 27.4' E	22km	M2.6
	震度 2 :	鹿児島十島村悪石島*				
1502	07月05日22時38分	トカラ列島近海	29° 21.2' N	129° 24.4' E	28km	M2.8
	震度 1 :	鹿児島十島村悪石島*				
1503	07月05日22時47分	トカラ列島近海	29° 21.1' N	129° 28.9' E	23km	M2.9
	震度 2 :	鹿児島十島村悪石島*				
1504	07月05日22時49分	トカラ列島近海	29° 21.1' N	129° 29.2' E	21km	M3.3
	震度 3 :	鹿児島十島村悪石島*				
1505	07月05日22時59分	トカラ列島近海	29° 20.3' N	129° 27.8' E	20km	M3.3
	震度 3 :	鹿児島十島村悪石島*				

1506	07 月 05 日 23 時 05 分	トカラ列島近海 震度 1 : 鹿児島十島村悪石島*	29 ° 23.2' N 129 ° 26.8' E	17km	M2.2
1507	07 月 05 日 23 時 11 分	トカラ列島近海 震度 2 : 鹿児島十島村悪石島*	29 ° 20.7' N 129 ° 29.4' E	22km	M2.8
1508	07 月 05 日 23 時 33 分	トカラ列島近海 震度 1 : 鹿児島十島村悪石島*	29 ° 19.6' N 129 ° 27.6' E	20km	M2.4
1509	07 月 05 日 23 時 39 分	トカラ列島近海 震度 1 : 鹿児島十島村悪石島*	29 ° 20.4' N 129 ° 26.1' E	21km	M2.5
1510	07 月 06 日 00 時 12 分	トカラ列島近海 震度 1 : 鹿児島十島村悪石島*	29 ° 18.6' N 129 ° 32.0' E	18km	M2.6
1511	07 月 06 日 00 時 30 分 07 月 06 日 00 時 29 分	トカラ列島近海 トカラ列島近海 震度 2 : 鹿児島十島村悪石島*	29 ° 17.8' N 129 ° 27.2' E 29 ° 19.5' N 129 ° 24.5' E	12km 19km	M3.9 M2.9
1512	07 月 06 日 00 時 38 分	トカラ列島近海 震度 3 : 鹿児島十島村悪石島*	29 ° 20.1' N 129 ° 22.4' E	22km	M3.2
1513	07 月 06 日 01 時 00 分	トカラ列島近海 震度 1 : 鹿児島十島村悪石島*	29 ° 18.0' N 129 ° 26.9' E	13km	M2.3
1514	07 月 06 日 01 時 10 分	トカラ列島近海 震度 2 : 鹿児島十島村悪石島*	29 ° 18.5' N 129 ° 31.1' E	21km	M2.8
1515	07 月 06 日 01 時 44 分	トカラ列島近海 震度 1 : 鹿児島十島村悪石島*	29 ° 21.4' N 129 ° 24.1' E	21km	M2.4
1516	07 月 06 日 01 時 57 分	トカラ列島近海 震度 1 : 鹿児島十島村悪石島*	29 ° 18.1' N 129 ° 20.2' E	36km	M4.0
1517	07 月 06 日 03 時 55 分	トカラ列島近海 震度 1 : 鹿児島十島村悪石島*	29 ° 20.1' N 129 ° 28.8' E	20km	M3.0
1518	07 月 06 日 04 時 20 分	トカラ列島近海 震度 2 : 鹿児島十島村悪石島*	29 ° 25.6' N 129 ° 36.7' E	6km	M1.9
1519	07 月 06 日 04 時 33 分	トカラ列島近海 震度 1 : 鹿児島十島村悪石島*	29 ° 21.3' N 129 ° 34.9' E	9km	M2.5
1520	07 月 06 日 04 時 37 分	トカラ列島近海 震度 2 : 鹿児島十島村悪石島*	29 ° 20.1' N 129 ° 31.1' E	19km	M2.9
1521	07 月 06 日 04 時 40 分	トカラ列島近海 震度 1 : 鹿児島十島村悪石島*	29 ° 23.2' N 129 ° 33.8' E	5km	M2.1
1522	07 月 06 日 04 時 42 分	トカラ列島近海 震度 1 : 鹿児島十島村悪石島*	29 ° 21.7' N 129 ° 34.2' E	9km	M2.2
1523	07 月 06 日 04 時 45 分	トカラ列島近海 震度 2 : 鹿児島十島村悪石島*	29 ° 20.3' N 129 ° 25.1' E	18km	M3.2
1524	07 月 06 日 04 時 49 分	トカラ列島近海 震度 2 : 鹿児島十島村悪石島*	29 ° 20.1' N 129 ° 27.5' E	20km	M3.3

震度 1 : 鹿児島十島村小宝島*

1525	07月06日04時52分	トカラ列島近海	29° 20.7' N 129° 32.4' E	16km	M2.8
		震度 2 : 鹿児島十島村悪石島*			
1526	07月06日05時18分	トカラ列島近海	29° 21.3' N 129° 33.0' E	0km	M2.3
		震度 1 : 鹿児島十島村悪石島*			
1527	07月06日05時20分	トカラ列島近海	29° 25.4' N 129° 32.0' E	17km	M2.0
		震度 1 : 鹿児島十島村悪石島*			
1528	07月06日05時50分	トカラ列島近海	29° 22.0' N 129° 35.3' E	13km	M2.7
		震度 2 : 鹿児島十島村悪石島*			
1529	07月06日05時51分	トカラ列島近海	29° 20.4' N 129° 27.1' E	19km	M2.8
		震度 1 : 鹿児島十島村悪石島*			
1530	07月06日06時07分	トカラ列島近海	29° 19.6' N 129° 27.2' E	15km	M3.3
		震度 2 : 鹿児島十島村悪石島*			
1531	07月06日06時24分	トカラ列島近海	29° 17.3' N 129° 31.7' E	14km	M2.7
		震度 1 : 鹿児島十島村悪石島*			
1532	07月06日06時32分	トカラ列島近海	29° 21.8' N 129° 24.2' E	19km	M2.4
		震度 1 : 鹿児島十島村悪石島*			
1533	07月06日06時53分	トカラ列島近海	29° 21.3' N 129° 32.3' E	1km	M2.3
		震度 1 : 鹿児島十島村悪石島*			
1534	07月06日07時07分	トカラ列島近海	29° 25.5' N 129° 29.7' E	18km	M3.2
		震度 2 : 鹿児島十島村悪石島*			
1535	07月06日07時41分	トカラ列島近海	29° 18.9' N 129° 29.2' E	14km	M2.5
		震度 1 : 鹿児島十島村悪石島*			
1536	07月06日07時54分	トカラ列島近海	29° 20.0' N 129° 30.6' E	15km	M2.4
		震度 1 : 鹿児島十島村悪石島*			
1537	07月06日07時55分	トカラ列島近海	29° 18.7' N 129° 32.9' E	17km	M2.6
		震度 1 : 鹿児島十島村悪石島*			
1538	07月06日08時17分	トカラ列島近海	29° 20.3' N 129° 30.3' E	14km	M2.4
		震度 1 : 鹿児島十島村悪石島*			
1539	07月06日08時34分	トカラ列島近海	29° 20.0' N 129° 28.9' E	18km	M2.6
		震度 1 : 鹿児島十島村悪石島*			
1540	07月06日10時26分	トカラ列島近海	29° 22.7' N 129° 33.7' E	3km	M2.4
		震度 1 : 鹿児島十島村悪石島*			
1541	07月06日11時00分	トカラ列島近海	29° 22.8' N 129° 34.3' E	7km	M2.2
		震度 1 : 鹿児島十島村悪石島*			
1542	07月06日11時01分	トカラ列島近海	29° 20.2' N 129° 28.2' E	5km	M2.5
		震度 1 : 鹿児島十島村悪石島*			
1543	07月06日11時11分	トカラ列島近海	29° 18.8' N 129° 27.2' E	16km	M1.8

震度 1 : 鹿児島十島村悪石島*

1544	07月06日11時13分	トカラ列島近海	29° 20.4' N	129° 32.1' E	13km	M2.3
		震度 1 : 鹿児島十島村悪石島*				
1545	07月06日11時21分	トカラ列島近海	29° 27.2' N	129° 33.4' E	11km	M2.5
		震度 2 : 鹿児島十島村悪石島*				
1546	07月06日11時48分	トカラ列島近海	29° 17.2' N	129° 29.6' E	12km	M2.2
		震度 1 : 鹿児島十島村悪石島*				
1547	07月06日11時55分	トカラ列島近海	29° 20.3' N	129° 32.0' E	14km	M---
	07月06日11時56分	トカラ列島近海	29° 16.9' N	129° 32.0' E	19km	M---
		震度 1 : 鹿児島十島村悪石島*				
1548	07月06日11時58分	トカラ列島近海	29° 19.2' N	129° 32.8' E	17km	M2.9
		震度 2 : 鹿児島十島村悪石島*				
1549	07月06日12時00分	トカラ列島近海	29° 21.4' N	129° 32.1' E	8km	M---
		震度 1 : 鹿児島十島村悪石島*				
1550	07月06日12時04分	トカラ列島近海	29° 16.7' N	129° 31.7' E	16km	M3.3
	07月06日12時04分	トカラ列島近海	29° 15.9' N	129° 33.0' E	9km	M---
	07月06日12時04分	トカラ列島近海	29° 20.5' N	129° 30.8' E	21km	M---
		震度 3 : 鹿児島十島村悪石島*				
1551	07月06日12時11分	トカラ列島近海	29° 19.4' N	129° 32.1' E	15km	M2.7
		震度 2 : 鹿児島十島村悪石島*				
1552	07月06日12時12分	トカラ列島近海	29° 20.4' N	129° 27.6' E	23km	M2.6
		震度 1 : 鹿児島十島村悪石島*				
1553	07月06日12時16分	トカラ列島近海	29° 17.5' N	129° 29.5' E	25km	M2.4
		震度 1 : 鹿児島十島村悪石島*				
1554	07月06日12時17分	トカラ列島近海	29° 17.0' N	129° 30.0' E	22km	M2.8
		震度 1 : 鹿児島十島村悪石島*				
1555	07月06日12時18分	トカラ列島近海	29° 17.1' N	129° 30.3' E	18km	M2.4
		震度 1 : 鹿児島十島村悪石島*				
1556	07月06日12時21分	トカラ列島近海	29° 16.3' N	129° 31.6' E	11km	M2.5
		震度 1 : 鹿児島十島村悪石島*				
1557	07月06日12時24分	トカラ列島近海	29° 17.5' N	129° 29.0' E	17km	M2.2
	07月06日12時24分	トカラ列島近海	29° 20.0' N	129° 30.1' E	20km	M---
		震度 1 : 鹿児島十島村悪石島*				
1558	07月06日12時25分	トカラ列島近海	29° 23.7' N	129° 36.2' E	10km	M2.6
	07月06日12時25分	トカラ列島近海	29° 19.3' N	129° 32.5' E	14km	M---
		震度 2 : 鹿児島十島村悪石島*				
1559	07月06日12時27分	トカラ列島近海	29° 21.1' N	129° 31.1' E	20km	M3.5
		震度 3 : 鹿児島十島村悪石島*				
1560	07月06日12時30分	トカラ列島近海	29° 17.4' N	129° 31.5' E	8km	M2.8
	07月06日12時29分	トカラ列島近海	29° 19.9' N	129° 30.3' E	13km	M---

	07 月 06 日 12 時 29 分	トカラ列島近海	29 ° 22.1' N 129 ° 29.9' E	22km	M---
	震度 1	鹿児島十島村悪石島*			
1561	07 月 06 日 12 時 33 分	トカラ列島近海	29 ° 18.7' N 129 ° 27.0' E	22km	M---
	震度 1	鹿児島十島村悪石島*			
1562	07 月 06 日 12 時 34 分	トカラ列島近海	29 ° 25.4' N 129 ° 33.4' E	14km	M---
	震度 2	鹿児島十島村悪石島*			
1563	07 月 06 日 12 時 36 分	トカラ列島近海	29 ° 19.2' N 129 ° 29.8' E	12km	M3.2
	震度 2	鹿児島十島村悪石島*			
1564	07 月 06 日 12 時 38 分	トカラ列島近海	29 ° 16.3' N 129 ° 34.7' E	6km	M2.9
	07 月 06 日 12 時 38 分	トカラ列島近海	29 ° 18.7' N 129 ° 28.6' E	28km	M2.5
	震度 2	鹿児島十島村悪石島*			
1565	07 月 06 日 12 時 39 分	トカラ列島近海	29 ° 21.1' N 129 ° 16.7' E	26km	M---
	震度 1	鹿児島十島村悪石島*			
1566	07 月 06 日 12 時 40 分	トカラ列島近海	29 ° 15.7' N 129 ° 34.5' E	4km	M---
	07 月 06 日 12 時 40 分	トカラ列島近海	29 ° 14.9' N 129 ° 35.7' E	12km	M---
	震度 1	鹿児島十島村悪石島*			
1567	07 月 06 日 12 時 42 分	トカラ列島近海	29 ° 19.2' N 129 ° 31.4' E	9km	M4.5
	震度 4	鹿児島十島村悪石島*			
	震度 2	鹿児島十島村小宝島*			
	震度 1	奄美市笠利町里*			
1568	07 月 06 日 12 時 43 分	トカラ列島近海	29 ° 12.4' N 129 ° 32.8' E	4km	M---
	震度 1	鹿児島十島村悪石島*			
1569	07 月 06 日 12 時 45 分	トカラ列島近海	29 ° 19.2' N 129 ° 29.7' E	18km	M---
	震度 1	鹿児島十島村悪石島*			
1570	07 月 06 日 12 時 48 分	トカラ列島近海	29 ° 21.4' N 129 ° 24.9' E	30km	M2.4
	震度 2	鹿児島十島村悪石島*			
1571	07 月 06 日 12 時 49 分	トカラ列島近海	29 ° 21.0' N 129 ° 30.5' E	20km	M3.6
	震度 4	鹿児島十島村悪石島*			
	震度 1	鹿児島十島村諏訪之瀬島*			
1572	07 月 06 日 12 時 50 分	トカラ列島近海	29 ° 14.8' N 129 ° 28.8' E	12km	M---
	震度 1	鹿児島十島村悪石島*			
1573	07 月 06 日 12 時 52 分	トカラ列島近海	29 ° 20.6' N 129 ° 30.2' E	23km	M---
	震度 1	鹿児島十島村悪石島*			
1574	07 月 06 日 12 時 57 分	トカラ列島近海	29 ° 21.3' N 129 ° 31.0' E	16km	M2.4
	震度 1	鹿児島十島村悪石島*			
1575	07 月 06 日 12 時 59 分	トカラ列島近海	29 ° 22.4' N 129 ° 27.9' E	23km	M2.3
	07 月 06 日 12 時 58 分	トカラ列島近海	29 ° 18.9' N 129 ° 33.2' E	6km	M---
	震度 1	鹿児島十島村悪石島*			
1576	07 月 06 日 13 時 01 分	トカラ列島近海	29 ° 18.4' N 129 ° 29.6' E	20km	M2.2
	震度 1	鹿児島十島村悪石島*			

1577	07 月 06 日 13 時 02 分	トカラ列島近海 震度 1 : 鹿児島十島村悪石島*	29 ° 21.9' N 129 ° 31.2' E	12km	M2.7
1578	07 月 06 日 13 時 06 分	トカラ列島近海 震度 1 : 鹿児島十島村悪石島*	29 ° 19.9' N 129 ° 32.2' E	4km	M2.3
1579	07 月 06 日 13 時 08 分 07 月 06 日 13 時 09 分	トカラ列島近海 トカラ列島近海 震度 1 : 鹿児島十島村悪石島*	29 ° 20.6' N 129 ° 30.6' E 29 ° 20.7' N 129 ° 20.5' E	20km 20km	M2.7 M---
1580	07 月 06 日 13 時 10 分	トカラ列島近海 震度 3 : 鹿児島十島村悪石島*	29 ° 17.9' N 129 ° 30.9' E	15km	M3.3
1581	07 月 06 日 13 時 11 分	トカラ列島近海 震度 1 : 鹿児島十島村悪石島*	29 ° 17.7' N 129 ° 30.3' E	16km	M---
1582	07 月 06 日 13 時 13 分	トカラ列島近海 震度 1 : 鹿児島十島村悪石島*	29 ° 17.9' N 129 ° 28.5' E	22km	M2.4
1583	07 月 06 日 13 時 14 分 07 月 06 日 13 時 15 分	トカラ列島近海 トカラ列島近海 震度 2 : 鹿児島十島村悪石島*	29 ° 20.4' N 129 ° 31.2' E 29 ° 15.4' N 129 ° 34.1' E	19km 8km	M2.8 M---
1584	07 月 06 日 13 時 16 分 07 月 06 日 13 時 15 分	トカラ列島近海 トカラ列島近海 震度 2 : 鹿児島十島村悪石島*	29 ° 22.4' N 129 ° 30.6' E 29 ° 15.9' N 129 ° 42.2' E	14km 0km	M2.6 M2.4
1585	07 月 06 日 13 時 17 分	トカラ列島近海 震度 2 : 鹿児島十島村悪石島*	29 ° 20.8' N 129 ° 30.4' E	15km	M2.7
1586	07 月 06 日 13 時 18 分	トカラ列島近海 震度 2 : 鹿児島十島村悪石島*	29 ° 17.9' N 129 ° 32.4' E	1km	M3.3
1587	07 月 06 日 13 時 19 分	トカラ列島近海 震度 1 : 鹿児島十島村悪石島*	29 ° 16.6' N 129 ° 33.4' E	5km	M---
1588	07 月 06 日 13 時 19 分	トカラ列島近海 震度 4 : 鹿児島十島村悪石島* 震度 1 : 鹿児島十島村小宝島*	29 ° 21.6' N 129 ° 28.9' E	22km	M4.4
1589	07 月 06 日 13 時 21 分	トカラ列島近海 震度 1 : 鹿児島十島村悪石島*	29 ° 22.8' N 129 ° 27.7' E	25km	M---
1590	07 月 06 日 13 時 22 分	トカラ列島近海 震度 3 : 鹿児島十島村悪石島*	29 ° 21.6' N 129 ° 31.9' E	22km	M3.6
1591	07 月 06 日 13 時 24 分 07 月 06 日 13 時 24 分	トカラ列島近海 トカラ列島近海 震度 1 : 鹿児島十島村悪石島*	29 ° 20.1' N 129 ° 31.4' E 29 ° 15.0' N 129 ° 38.2' E	13km 0km	M--- M---
1592	07 月 06 日 13 時 25 分	トカラ列島近海 震度 3 : 鹿児島十島村悪石島* 震度 1 : 鹿児島十島村小宝島*, 奄美市笠利町里*	29 ° 20.0' N 129 ° 27.6' E	19km	M3.8
1593	07 月 06 日 13 時 26 分	トカラ列島近海 震度 3 : 鹿児島十島村悪石島*	29 ° 17.1' N 129 ° 35.5' E	13km	M---

1594	07月06日13時27分	トカラ列島近海	29° 21.0' N	129° 32.3' E	7km	M---
	07月06日13時27分	トカラ列島近海	29° 14.3' N	129° 35.1' E	9km	M---
	震度 1 : 鹿児島十島村悪石島*					
1595	07月06日13時28分	トカラ列島近海	29° 15.5' N	129° 33.0' E	15km	M---
	震度 1 : 鹿児島十島村悪石島*					
1596	07月06日13時29分	トカラ列島近海	29° 20.2' N	129° 31.9' E	20km	M3.2
	震度 2 : 鹿児島十島村悪石島*					
1597	07月06日13時30分	トカラ列島近海	29° 13.9' N	129° 34.7' E	25km	M---
	震度 1 : 鹿児島十島村悪石島*					
1598	07月06日13時32分	トカラ列島近海	29° 17.3' N	129° 29.3' E	21km	M3.3
	07月06日13時32分	トカラ列島近海	29° 18.9' N	129° 32.2' E	19km	M---
	震度 2 : 鹿児島十島村悪石島*					
1599	07月06日13時34分	トカラ列島近海	29° 21.7' N	129° 28.8' E	22km	M2.6
	震度 1 : 鹿児島十島村悪石島*					
1600	07月06日13時36分	トカラ列島近海	29° 18.5' N	129° 31.3' E	21km	M2.9
	07月06日13時35分	トカラ列島近海	29° 19.4' N	129° 30.9' E	18km	M2.5
	震度 1 : 鹿児島十島村悪石島*					
1601	07月06日13時37分	トカラ列島近海	29° 18.2' N	129° 32.4' E	19km	M2.7
	震度 1 : 鹿児島十島村悪石島*					
1602	07月06日13時39分	トカラ列島近海	29° 20.6' N	129° 31.4' E	17km	M2.5
	震度 1 : 鹿児島十島村悪石島*					
1603	07月06日13時42分	トカラ列島近海	29° 19.2' N	129° 33.5' E	17km	M2.9
	震度 2 : 鹿児島十島村悪石島*					
1604	07月06日13時43分	トカラ列島近海	29° 18.2' N	129° 30.9' E	16km	M---
	震度 1 : 鹿児島十島村悪石島*					
1605	07月06日13時47分	トカラ列島近海	29° 16.8' N	129° 31.5' E	6km	M---
	震度 1 : 鹿児島十島村悪石島*					
1606	07月06日13時50分	トカラ列島近海	29° 20.5' N	129° 32.5' E	18km	M3.0
	震度 1 : 鹿児島十島村悪石島*					
1607	07月06日13時51分	トカラ列島近海	29° 22.0' N	129° 29.8' E	23km	M3.6
	07月06日13時51分	トカラ列島近海	29° 16.5' N	129° 32.9' E	26km	M---
	震度 3 : 鹿児島十島村悪石島*					
	震度 1 : 鹿児島十島村小宝島*					
1608	07月06日13時54分	トカラ列島近海	29° 16.2' N	129° 32.4' E	0km	M2.8
	震度 1 : 鹿児島十島村悪石島*					
1609	07月06日13時58分	トカラ列島近海	29° 18.1' N	129° 34.0' E	9km	M2.6
	震度 2 : 鹿児島十島村悪石島*					
1610	07月06日14時00分	トカラ列島近海	29° 20.0' N	129° 32.1' E	7km	M2.2
	震度 1 : 鹿児島十島村悪石島*					
1611	07月06日14時01分	トカラ列島近海	29° 20.9' N	129° 30.3' E	21km	M4.9

震度 5 強: 鹿児島十島村悪石島*

震度 2: 鹿児島十島村平島*, 鹿児島十島村諏訪之瀬島*, 鹿児島十島村小宝島*

震度 1: 鹿児島十島村中之島徳之尾, 奄美市笠利町里*

1612	07 月 06 日 14 時 03 分	トカラ列島近海	29° 22.0' N 129° 30.1' E	16km	M3.6
		震度 2: 鹿児島十島村悪石島*			
1613	07 月 06 日 14 時 05 分	トカラ列島近海	29° 18.9' N 129° 34.3' E	12km	M2.9
		震度 2: 鹿児島十島村悪石島*			
1614	07 月 06 日 14 時 07 分	トカラ列島近海	29° 21.8' N 129° 30.7' E	23km	M5.5
		震度 5 強: 鹿児島十島村悪石島*			
		震度 3: 鹿児島十島村諏訪之瀬島*, 鹿児島十島村小宝島*			
		震度 2: 鹿児島十島村平島*, 喜界町滝川, 奄美市笠利町里*			
		震度 1: 鹿児島十島村中之島徳之尾, 鹿児島十島村宝島*, 鹿児島十島村中之島出張所*, 大和村思勝*, 宇検村湯湾*, 瀬戸内町西古見, 瀬戸内町古仁屋*, 瀬戸内町請島*, 瀬戸内町加計呂麻島②*, 瀬戸内町与路島*, 龍郷町屋入, 龍郷町浦*, 奄美市名瀬矢之脇町, 奄美市住用町西仲間*, 奄美市名瀬幸町*, 天城町平土野*, 伊仙町伊仙*			
1615	07 月 06 日 14 時 10 分	トカラ列島近海	29° 24.2' N 129° 29.4' E	22km	M---
		震度 1: 鹿児島十島村悪石島*			
1616	07 月 06 日 14 時 11 分	トカラ列島近海	29° 21.3' N 129° 32.8' E	15km	M3.4
		震度 2: 鹿児島十島村悪石島*			
1617	07 月 06 日 14 時 12 分	トカラ列島近海	29° 19.0' N 129° 32.3' E	13km	M3.5
	07 月 06 日 14 時 13 分	トカラ列島近海	29° 16.7' N 129° 32.7' E	13km	M---
		震度 2: 鹿児島十島村悪石島*			
1618	07 月 06 日 14 時 15 分	トカラ列島近海	29° 18.7' N 129° 28.2' E	19km	M3.2
	07 月 06 日 14 時 14 分	トカラ列島近海	29° 20.3' N 129° 31.0' E	16km	M---
		震度 2: 鹿児島十島村悪石島*			
1619	07 月 06 日 14 時 19 分	トカラ列島近海	29° 18.6' N 129° 35.0' E	8km	M2.6
		震度 1: 鹿児島十島村悪石島*			
1620	07 月 06 日 14 時 22 分	トカラ列島近海	29° 21.4' N 129° 25.7' E	30km	M2.4
		震度 1: 鹿児島十島村悪石島*			
1621	07 月 06 日 14 時 24 分	トカラ列島近海	29° 11.9' N 129° 31.8' E	7km	M2.9
		震度 1: 鹿児島十島村悪石島*			
1622	07 月 06 日 14 時 26 分	トカラ列島近海	29° 17.9' N 129° 34.7' E	0km	M2.8
	07 月 06 日 14 時 27 分	トカラ列島近海	29° 17.6' N 129° 34.4' E	4km	M2.7
		震度 2: 鹿児島十島村悪石島*			
1623	07 月 06 日 14 時 28 分	トカラ列島近海	29° 18.4' N 129° 33.9' E	8km	M2.9
		震度 2: 鹿児島十島村悪石島*			
1624	07 月 06 日 14 時 29 分	トカラ列島近海	29° 20.1' N 129° 27.8' E	26km	M2.4
		震度 1: 鹿児島十島村悪石島*			
1625	07 月 06 日 14 時 30 分	トカラ列島近海	29° 19.0' N 129° 32.2' E	15km	M2.5
		震度 2: 鹿児島十島村悪石島*			
1626	07 月 06 日 14 時 31 分	トカラ列島近海	29° 17.3' N 129° 30.2' E	3km	M---

震度 1 : 鹿児島十島村悪石島*

1627	07月06日14時33分	トカラ列島近海	29° 14.9' N 129° 32.7' E	9km	M---
		震度 1 : 鹿児島十島村悪石島*			
1628	07月06日14時35分	トカラ列島近海	29° 18.5' N 129° 32.3' E	8km	M2.1
		震度 1 : 鹿児島十島村悪石島*			
1629	07月06日14時37分	トカラ列島近海	29° 16.1' N 129° 35.2' E	13km	M---
		震度 1 : 鹿児島十島村悪石島*			
1630	07月06日14時39分	トカラ列島近海	29° 23.5' N 129° 31.1' E	14km	M3.5
		震度 2 : 鹿児島十島村悪石島*			
1631	07月06日14時41分	トカラ列島近海	29° 19.5' N 129° 27.2' E	29km	M2.8
	07月06日14時42分	トカラ列島近海	29° 21.3' N 129° 27.8' E	18km	M---
		震度 2 : 鹿児島十島村悪石島*			
1632	07月06日14時42分	トカラ列島近海	29° 20.4' N 129° 33.2' E	0km	M2.9
		震度 1 : 鹿児島十島村悪石島*			
1633	07月06日14時44分	トカラ列島近海	29° 22.9' N 129° 24.8' E	29km	M2.3
		震度 1 : 鹿児島十島村悪石島*			
1634	07月06日14時51分	トカラ列島近海	29° 19.9' N 129° 32.7' E	14km	M2.9
		震度 2 : 鹿児島十島村悪石島*			
1635	07月06日14時58分	トカラ列島近海	29° 21.0' N 129° 21.3' E	22km	M2.9
	07月06日14時58分	トカラ列島近海	29° 18.0' N 129° 26.6' E	16km	M2.3
		震度 2 : 鹿児島十島村悪石島*			
1636	07月06日15時00分	トカラ列島近海	29° 17.5' N 129° 34.3' E	6km	M2.2
		震度 1 : 鹿児島十島村悪石島*			
1637	07月06日15時04分	トカラ列島近海	29° 22.4' N 129° 32.8' E	16km	M3.3
		震度 3 : 鹿児島十島村悪石島*			
1638	07月06日15時06分	トカラ列島近海	29° 20.8' N 129° 35.0' E	8km	M2.2
		震度 1 : 鹿児島十島村悪石島*			
1639	07月06日15時20分	トカラ列島近海	29° 23.7' N 129° 28.3' E	20km	M---
		震度 1 : 鹿児島十島村悪石島*			
1640	07月06日15時23分	トカラ列島近海	29° 21.5' N 129° 32.9' E	3km	M1.9
		震度 1 : 鹿児島十島村悪石島*			
1641	07月06日15時26分	トカラ列島近海	29° 20.6' N 129° 28.9' E	19km	M2.5
		震度 1 : 鹿児島十島村悪石島*			
1642	07月06日15時43分	トカラ列島近海	29° 21.9' N 129° 32.8' E	4km	M2.0
		震度 1 : 鹿児島十島村悪石島*			
1643	07月06日15時48分	トカラ列島近海	29° 17.5' N 129° 31.7' E	9km	M3.5
	07月06日15時47分	トカラ列島近海	29° 20.3' N 129° 29.1' E	20km	M2.9
		震度 3 : 鹿児島十島村悪石島*			
		震度 1 : 鹿児島十島村小宝島*, 奄美市笠利町里*			

1644	07月06日15時50分	トカラ列島近海 震度 3：鹿児島十島村悪石島＊	29° 22.5' N 129° 32.4' E	15km	M4.1
1645	07月06日15時53分	トカラ列島近海 震度 1：鹿児島十島村悪石島＊	29° 17.9' N 129° 32.5' E	5km	M2.7
1646	07月06日15時57分	トカラ列島近海 震度 1：鹿児島十島村悪石島＊	29° 13.5' N 129° 10.2' E	12km	M2.8
1647	07月06日16時08分	トカラ列島近海 震度 1：鹿児島十島村悪石島＊	29° 20.4' N 129° 34.4' E	13km	M2.5
1648	07月06日16時11分	トカラ列島近海 震度 2：鹿児島十島村悪石島＊	29° 18.2' N 129° 32.1' E	16km	M3.0
1649	07月06日16時20分	トカラ列島近海 震度 1：鹿児島十島村悪石島＊	29° 17.2' N 129° 30.7' E	23km	M2.4
1650	07月06日16時47分	トカラ列島近海 震度 1：鹿児島十島村悪石島＊	29° 21.4' N 129° 32.5' E	14km	M1.9
1651	07月06日16時55分	トカラ列島近海 震度 1：鹿児島十島村悪石島＊	29° 21.3' N 129° 25.7' E	15km	M2.7
1652	07月06日17時18分	トカラ列島近海 震度 1：鹿児島十島村悪石島＊	29° 20.2' N 129° 31.9' E	11km	M2.9
1653	07月06日17時42分	トカラ列島近海 震度 1：鹿児島十島村悪石島＊	29° 22.2' N 129° 33.1' E	12km	M2.1
1654	07月06日17時53分	トカラ列島近海 震度 1：鹿児島十島村悪石島＊	29° 21.5' N 129° 30.0' E	14km	M2.7
1655	07月06日18時00分	トカラ列島近海 震度 1：鹿児島十島村悪石島＊	29° 19.9' N 129° 31.1' E	15km	M2.4
1656	07月06日18時42分	トカラ列島近海 震度 2：鹿児島十島村悪石島＊	29° 19.4' N 129° 29.5' E	16km	M2.9
1657	07月06日18時44分	トカラ列島近海 震度 1：鹿児島十島村悪石島＊	29° 23.1' N 129° 32.1' E	5km	M2.3
1658	07月06日19時02分	トカラ列島近海 震度 1：鹿児島十島村悪石島＊	29° 20.4' N 129° 31.5' E	20km	M2.4
1659	07月06日20時08分	トカラ列島近海 震度 2：鹿児島十島村悪石島＊	29° 22.0' N 129° 27.0' E	27km	M2.5
1660	07月06日20時17分	トカラ列島近海 震度 1：鹿児島十島村悪石島＊	29° 19.9' N 129° 34.9' E	11km	M2.7
1661	07月06日21時44分	トカラ列島近海 震度 2：鹿児島十島村悪石島＊	29° 20.7' N 129° 27.1' E	20km	M2.7
1662	07月06日21時45分	トカラ列島近海 震度 1：鹿児島十島村悪石島＊	29° 20.6' N 129° 27.1' E	15km	M2.8

1663	07月06日21時58分	トカラ列島近海 震度 1 : 鹿児島十島村悪石島*	29° 20.2' N 129° 34.4' E	9km	M2.0
1664	07月06日21時59分	トカラ列島近海 震度 1 : 鹿児島十島村悪石島*	29° 19.3' N 129° 31.4' E	13km	M1.9
1665	07月06日22時00分	トカラ列島近海 震度 1 : 鹿児島十島村悪石島*	29° 21.9' N 129° 25.9' E	11km	M2.1
1666	07月06日22時09分	トカラ列島近海 震度 1 : 鹿児島十島村悪石島*	29° 20.2' N 129° 27.9' E	11km	M2.1
1667	07月06日22時11分	トカラ列島近海 震度 1 : 鹿児島十島村悪石島*	29° 19.8' N 129° 27.5' E	14km	M2.2
1668	07月06日22時16分	トカラ列島近海 震度 2 : 鹿児島十島村悪石島*	29° 20.7' N 129° 32.3' E	13km	M2.6
1669	07月06日22時49分	トカラ列島近海 震度 1 : 鹿児島十島村悪石島*	29° 18.4' N 129° 32.8' E	14km	M2.2
1670	07月06日23時26分	トカラ列島近海 震度 1 : 鹿児島十島村悪石島*	29° 20.3' N 129° 30.4' E	19km	M2.0
1671	07月06日23時33分	トカラ列島近海 震度 1 : 鹿児島十島村悪石島*	29° 18.1' N 129° 32.3' E	5km	M2.8
1672	07月06日23時34分	トカラ列島近海 震度 1 : 鹿児島十島村悪石島*	29° 24.6' N 129° 31.4' E	14km	M1.9
1673	07月06日23時38分	トカラ列島近海 震度 1 : 鹿児島十島村悪石島*	29° 16.2' N 129° 30.0' E	6km	M2.4
1674	07月06日23時40分	トカラ列島近海	29° 16.3' N 129° 31.6' E	13km	M3.3
	07月06日23時39分	トカラ列島近海	29° 19.9' N 129° 31.5' E	15km	M3.1
	07月06日23時40分	トカラ列島近海 震度 2 : 鹿児島十島村悪石島*	29° 21.9' N 129° 25.5' E	22km	M---
1675	07月06日23時43分	トカラ列島近海 震度 1 : 鹿児島十島村悪石島*	29° 17.8' N 129° 33.9' E	7km	M2.4
1676	07月06日23時44分	トカラ列島近海 震度 4 : 鹿児島十島村悪石島* 震度 2 : 鹿児島十島村小宝島* 震度 1 : 奄美市笠利町里*	29° 20.7' N 129° 30.6' E	17km	M4.5
1677	07月06日23時45分	トカラ列島近海 震度 1 : 鹿児島十島村悪石島*	29° 20.6' N 129° 23.3' E	28km	M---
1678	07月06日23時46分	トカラ列島近海 震度 1 : 鹿児島十島村悪石島*	29° 16.4' N 129° 29.4' E	9km	M---
1679	07月06日23時47分	トカラ列島近海 震度 2 : 鹿児島十島村悪石島*	29° 19.0' N 129° 32.4' E	7km	M3.2
1680	07月06日23時48分	トカラ列島近海 震度 1 : 鹿児島十島村悪石島*	29° 26.2' N 129° 25.2' E	25km	M---

1681	07 月 06 日 23 時 49 分	トカラ列島近海	29 ° 18.1' N	129 ° 32.1' E	13km	M---
	震度 1 :	鹿児島十島村悪石島*				
1682	07 月 06 日 23 時 50 分	トカラ列島近海	29 ° 20.7' N	129 ° 30.0' E	18km	M4.5
	07 月 06 日 23 時 50 分	トカラ列島近海	29 ° 18.2' N	129 ° 27.9' E	22km	M---
	震度 4 :	鹿児島十島村悪石島*				
	震度 2 :	鹿児島十島村小宝島*, 奄美市笠利町里*				
	震度 1 :	喜界町滝川, 奄美市名瀬矢之脇町				
1683	07 月 06 日 23 時 52 分	トカラ列島近海	29 ° 20.7' N	129 ° 23.9' E	29km	M3.4
	震度 3 :	鹿児島十島村悪石島*				
1684	07 月 06 日 23 時 53 分	トカラ列島近海	29 ° 20.4' N	129 ° 30.0' E	19km	M3.0
	震度 2 :	鹿児島十島村悪石島*				
1685	07 月 06 日 23 時 54 分	トカラ列島近海	29 ° 21.4' N	129 ° 29.0' E	20km	M2.9
	震度 2 :	鹿児島十島村悪石島*				
1686	07 月 06 日 23 時 56 分	トカラ列島近海	29 ° 20.3' N	129 ° 23.9' E	27km	M3.3
	07 月 06 日 23 時 55 分	トカラ列島近海	29 ° 20.6' N	129 ° 29.1' E	21km	M2.8
	震度 3 :	鹿児島十島村悪石島*				
1687	07 月 06 日 23 時 56 分	トカラ列島近海	29 ° 20.4' N	129 ° 30.8' E	12km	M---
	震度 2 :	鹿児島十島村悪石島*				
1688	07 月 06 日 23 時 58 分	トカラ列島近海	29 ° 20.0' N	129 ° 31.1' E	15km	M2.9
	震度 3 :	鹿児島十島村悪石島*				
1689	07 月 06 日 23 時 59 分	トカラ列島近海	29 ° 18.9' N	129 ° 30.7' E	14km	M2.6
	07 月 06 日 23 時 58 分	トカラ列島近海	29 ° 23.9' N	129 ° 18.0' E	32km	M---
	震度 1 :	鹿児島十島村悪石島*				
1690	07 月 06 日 23 時 59 分	トカラ列島近海	29 ° 20.9' N	129 ° 29.3' E	14km	M3.1
	震度 2 :	鹿児島十島村悪石島*				
1691	07 月 07 日 00 時 00 分	トカラ列島近海	29 ° 22.1' N	129 ° 26.8' E	23km	M2.9
	震度 2 :	鹿児島十島村悪石島*				
1692	07 月 07 日 00 時 01 分	トカラ列島近海	29 ° 20.0' N	129 ° 31.4' E	13km	M2.8
	震度 3 :	鹿児島十島村悪石島*				
1693	07 月 07 日 00 時 02 分	トカラ列島近海	29 ° 21.1' N	129 ° 20.8' E	23km	M2.7
	震度 1 :	鹿児島十島村悪石島*				
1694	07 月 07 日 00 時 03 分	トカラ列島近海	29 ° 22.8' N	129 ° 24.7' E	21km	M2.3
	07 月 07 日 00 時 04 分	トカラ列島近海	29 ° 17.7' N	129 ° 33.6' E	18km	M2.3
	震度 1 :	鹿児島十島村悪石島*				
1695	07 月 07 日 00 時 04 分	トカラ列島近海	29 ° 20.8' N	129 ° 28.1' E	14km	M2.6
	震度 2 :	鹿児島十島村悪石島*				
1696	07 月 07 日 00 時 06 分	トカラ列島近海	29 ° 20.3' N	129 ° 29.9' E	20km	M3.0
	震度 2 :	鹿児島十島村悪石島*				
1697	07 月 07 日 00 時 07 分	トカラ列島近海	29 ° 21.9' N	129 ° 29.1' E	19km	M3.1
	震度 2 :	鹿児島十島村悪石島*				

1698	07月07日00時08分	トカラ列島近海	29° 20.6' N 129° 29.8' E	12km	M4.3
	震度 4	鹿児島十島村悪石島*			
	震度 1	鹿児島十島村小宝島*, 奄美市笠利町里*			
1699	07月07日00時10分	トカラ列島近海	29° 17.8' N 129° 31.0' E	18km	M---
	震度 1	鹿児島十島村悪石島*			
1700	07月07日00時10分	トカラ列島近海	29° 16.7' N 129° 32.2' E	3km	M---
	震度 1	鹿児島十島村悪石島*			
1701	07月07日00時12分	トカラ列島近海	29° 20.9' N 129° 28.5' E	22km	M5.1
	震度 5弱	鹿児島十島村悪石島*			
	震度 2	鹿児島十島村諏訪之瀬島*, 鹿児島十島村小宝島*, 奄美市笠利町里*			
	震度 1	鹿児島十島村中之島徳之尾, 鹿児島十島村平島*, 瀬戸内町西古見, 瀬戸内町与路島*, 喜界町滝川, 奄美市名瀬矢之脇町			
1702	07月07日00時13分	トカラ列島近海	29° 21.7' N 129° 21.2' E	28km	M---
	07月07日00時14分	トカラ列島近海	29° 18.4' N 129° 31.1' E	9km	M---
	震度 1	鹿児島十島村悪石島*			
1703	07月07日00時19分	トカラ列島近海	29° 16.8' N 129° 27.4' E	17km	M2.3
	震度 1	鹿児島十島村悪石島*			
1704	07月07日00時21分	トカラ列島近海	29° 25.1' N 129° 28.7' E	23km	M2.1
	07月07日00時20分	トカラ列島近海	29° 17.7' N 129° 31.1' E	25km	M1.8
	震度 1	鹿児島十島村悪石島*			
1705	07月07日00時22分	トカラ列島近海	29° 20.1' N 129° 22.5' E	28km	M2.2
	震度 1	鹿児島十島村悪石島*			
1706	07月07日00時24分	トカラ列島近海	29° 19.9' N 129° 30.1' E	18km	M2.3
	震度 1	鹿児島十島村悪石島*			
1707	07月07日00時29分	トカラ列島近海	29° 20.3' N 129° 29.0' E	15km	M2.8
	震度 1	鹿児島十島村悪石島*			
1708	07月07日00時30分	トカラ列島近海	29° 22.5' N 129° 30.9' E	21km	M1.7
	震度 1	鹿児島十島村悪石島*			
1709	07月07日00時40分	トカラ列島近海	29° 20.5' N 129° 28.5' E	13km	M2.7
	震度 2	鹿児島十島村悪石島*			
1710	07月07日00時42分	トカラ列島近海	29° 23.7' N 129° 23.9' E	23km	M1.8
	震度 1	鹿児島十島村悪石島*			
1711	07月07日00時55分	トカラ列島近海	29° 21.3' N 129° 29.6' E	18km	M2.4
	震度 1	鹿児島十島村悪石島*			
1712	07月07日01時56分	トカラ列島近海	29° 19.9' N 129° 35.5' E	6km	M2.1
	07月07日01時57分	トカラ列島近海	29° 21.4' N 129° 33.5' E	7km	M2.1
	震度 2	鹿児島十島村悪石島*			
1713	07月07日02時00分	トカラ列島近海	29° 24.1' N 129° 26.2' E	28km	M2.2
	震度 1	鹿児島十島村悪石島*			
1714	07月07日02時17分	トカラ列島近海	29° 22.3' N 129° 31.7' E	6km	M2.3

震度 2 : 鹿児島十島村悪石島*

1715	07月07日02時34分	トカラ列島近海	29° 18.6' N	129° 36.8' E	12km	M2.5
		震度 1 : 鹿児島十島村悪石島*				
1716	07月07日02時41分	トカラ列島近海	29° 19.8' N	129° 28.0' E	21km	M2.7
		震度 1 : 鹿児島十島村悪石島*				
1717	07月07日03時22分	トカラ列島近海	29° 20.7' N	129° 29.3' E	19km	M2.7
		震度 1 : 鹿児島十島村悪石島*				
1718	07月07日03時23分	トカラ列島近海	29° 18.8' N	129° 32.0' E	15km	M2.6
		震度 1 : 鹿児島十島村悪石島*				
1719	07月07日04時38分	トカラ列島近海	29° 21.1' N	129° 29.4' E	22km	M2.8
		震度 2 : 鹿児島十島村悪石島*				
1720	07月07日04時49分	トカラ列島近海	29° 19.7' N	129° 32.1' E	16km	M2.3
		震度 1 : 鹿児島十島村悪石島*				
1721	07月07日04時50分	トカラ列島近海	29° 20.2' N	129° 30.4' E	14km	M2.1
		震度 1 : 鹿児島十島村悪石島*				
1722	07月07日05時08分	トカラ列島近海	29° 20.7' N	129° 29.5' E	21km	M2.3
		震度 1 : 鹿児島十島村悪石島*				
1723	07月07日06時16分	トカラ列島近海	29° 21.5' N	129° 27.2' E	26km	M3.0
		震度 2 : 鹿児島十島村悪石島*				
1724	07月07日07時13分	トカラ列島近海	29° 25.3' N	129° 35.5' E	3km	M1.7
		震度 1 : 鹿児島十島村悪石島*				
1725	07月07日07時33分	トカラ列島近海	29° 18.3' N	129° 31.3' E	13km	M2.5
		震度 1 : 鹿児島十島村悪石島*				
1726	07月07日07時50分	トカラ列島近海	29° 18.6' N	129° 29.5' E	17km	M2.6
		震度 1 : 鹿児島十島村悪石島*				
1727	07月07日07時58分	トカラ列島近海	29° 22.1' N	129° 29.1' E	19km	M2.5
		震度 1 : 鹿児島十島村悪石島*				
1728	07月07日08時24分	トカラ列島近海	29° 19.4' N	129° 29.7' E	17km	M2.2
		震度 1 : 鹿児島十島村悪石島*				
1729	07月07日09時08分	トカラ列島近海	29° 18.7' N	129° 30.2' E	19km	M2.7
		震度 1 : 鹿児島十島村悪石島*				
1730	07月07日09時19分	トカラ列島近海	29° 25.1' N	129° 28.1' E	23km	M2.2
		震度 1 : 鹿児島十島村悪石島*				
1731	07月07日10時10分	トカラ列島近海	29° 19.2' N	129° 29.0' E	13km	M---
		震度 1 : 鹿児島十島村悪石島*				
1732	07月07日10時51分	トカラ列島近海	29° 19.0' N	129° 29.2' E	16km	M2.3
		震度 1 : 鹿児島十島村悪石島*				
1733	07月07日11時19分	トカラ列島近海	29° 19.0' N	129° 32.3' E	12km	M2.4

震度 1 : 鹿児島十島村悪石島*

1734	07月07日11時25分	トカラ列島近海	29° 16.3' N	129° 24.3' E	5km	M2.9
	07月07日11時25分	トカラ列島近海	29° 17.8' N	129° 30.1' E	16km	M2.6
	震度 1 : 鹿児島十島村悪石島*					
1735	07月07日11時47分	トカラ列島近海	29° 22.8' N	129° 24.9' E	24km	M2.3
	震度 1 : 鹿児島十島村悪石島*					
1736	07月07日11時56分	トカラ列島近海	29° 26.7' N	129° 26.6' E	23km	M1.9
	震度 1 : 鹿児島十島村悪石島*					
1737	07月07日12時02分	トカラ列島近海	29° 19.9' N	129° 29.4' E	15km	M4.5
	震度 4 : 鹿児島十島村悪石島*					
	震度 2 : 鹿児島十島村小宝島*					
	震度 1 : 鹿児島十島村諏訪之瀬島*, 奄美市笠利町里*					
1738	07月07日12時03分	トカラ列島近海	29° 18.9' N	129° 32.0' E	12km	M---
	震度 2 : 鹿児島十島村悪石島*					
1739	07月07日12時03分	トカラ列島近海	29° 17.7' N	129° 18.7' E	26km	M3.6
	震度 2 : 鹿児島十島村悪石島*					
	震度 1 : 鹿児島十島村小宝島*					
1740	07月07日12時29分	トカラ列島近海	29° 23.2' N	129° 28.9' E	14km	M2.2
	震度 1 : 鹿児島十島村悪石島*					
1741	07月07日12時54分	トカラ列島近海	29° 20.5' N	129° 33.8' E	6km	M2.9
	震度 1 : 鹿児島十島村悪石島*					
1742	07月07日13時02分	トカラ列島近海	29° 17.3' N	129° 34.0' E	4km	M2.6
	震度 1 : 鹿児島十島村悪石島*					
1743	07月07日13時52分	トカラ列島近海	29° 21.4' N	129° 27.3' E	20km	M3.7
	震度 3 : 鹿児島十島村悪石島*					
	震度 1 : 鹿児島十島村小宝島*, 奄美市笠利町里*					
1744	07月07日14時06分	トカラ列島近海	29° 20.7' N	129° 30.0' E	18km	M2.7
	震度 2 : 鹿児島十島村悪石島*					
1745	07月07日14時13分	トカラ列島近海	29° 20.0' N	129° 29.4' E	18km	M3.1
	震度 2 : 鹿児島十島村悪石島*					
1746	07月07日15時43分	トカラ列島近海	29° 21.0' N	129° 32.7' E	18km	M3.1
	震度 2 : 鹿児島十島村悪石島*					
1747	07月07日15時44分	トカラ列島近海	29° 22.4' N	129° 28.1' E	19km	M2.5
	震度 1 : 鹿児島十島村悪石島*					
1748	07月07日16時18分	トカラ列島近海	29° 22.4' N	129° 29.9' E	16km	M2.8
	震度 2 : 鹿児島十島村悪石島*					
1749	07月07日17時15分	トカラ列島近海	29° 20.2' N	129° 30.3' E	19km	M2.3
	震度 1 : 鹿児島十島村悪石島*					
1750	07月07日17時24分	トカラ列島近海	29° 19.0' N	129° 29.5' E	10km	M2.4
	震度 1 : 鹿児島十島村悪石島*					

1751	07月07日17時46分	トカラ列島近海 震度 1：鹿児島十島村悪石島＊	29° 22.8' N 129° 26.5' E	16km	M2.5
1752	07月07日17時55分	トカラ列島近海 震度 1：鹿児島十島村悪石島＊	29° 21.4' N 129° 26.0' E	13km	M2.2
1753	07月07日18時24分	トカラ列島近海 震度 1：鹿児島十島村悪石島＊	29° 22.0' N 129° 33.3' E	13km	M2.0
1754	07月07日18時37分	トカラ列島近海 震度 1：鹿児島十島村悪石島＊	29° 20.1' N 129° 28.2' E	15km	M2.2
1755	07月07日18時58分	トカラ列島近海 震度 1：鹿児島十島村悪石島＊	29° 18.4' N 129° 32.7' E	7km	M---
1756	07月07日19時20分	トカラ列島近海 震度 1：鹿児島十島村悪石島＊	29° 21.8' N 129° 30.1' E	17km	M2.1
1757	07月07日19時36分	トカラ列島近海 震度 1：鹿児島十島村悪石島＊	29° 22.1' N 129° 31.4' E	6km	M1.9
1758	07月07日21時27分	トカラ列島近海 震度 2：鹿児島十島村悪石島＊	29° 25.3' N 129° 25.7' E	19km	M2.7
1759	07月07日23時39分	トカラ列島近海 震度 1：鹿児島十島村悪石島＊	29° 22.8' N 129° 30.2' E	19km	M2.4
1760	07月07日23時46分	トカラ列島近海 震度 1：鹿児島十島村悪石島＊	29° 20.7' N 129° 26.5' E	11km	M2.3
1761	07月08日00時20分	トカラ列島近海 震度 1：鹿児島十島村悪石島＊	29° 21.2' N 129° 31.2' E	9km	M1.9
1762	07月08日01時15分	トカラ列島近海 震度 2：鹿児島十島村悪石島＊	29° 25.1' N 129° 35.5' E	12km	M2.4
1763	07月08日01時20分	トカラ列島近海 震度 1：鹿児島十島村悪石島＊	29° 19.1' N 129° 27.5' E	19km	M2.2
1764	07月08日01時27分	トカラ列島近海 震度 1：鹿児島十島村悪石島＊	29° 24.6' N 129° 35.8' E	5km	M1.7
1765	07月08日02時16分	トカラ列島近海 震度 1：鹿児島十島村悪石島＊	29° 22.9' N 129° 32.9' E	6km	M2.1
1766	07月08日02時26分	トカラ列島近海 震度 1：鹿児島十島村悪石島＊	29° 21.3' N 129° 28.0' E	15km	M2.0
1767	07月08日03時03分	トカラ列島近海 震度 2：鹿児島十島村悪石島＊	29° 20.5' N 129° 30.3' E	18km	M3.3
1768	07月08日04時58分	トカラ列島近海 震度 1：鹿児島十島村悪石島＊	29° 23.1' N 129° 37.1' E	5km	M1.4
1769	07月08日05時32分	トカラ列島近海 震度 2：鹿児島十島村諏訪之瀬島＊	29° 34.6' N 129° 43.5' E	0km	M2.9

震度 1 : 鹿児島十島村悪石島*

1770	07月08日05時34分	トカラ列島近海	29° 35.4' N	129° 42.4' E	3km	M4.1
		震度 3 : 鹿児島十島村諏訪之瀬島*				
		震度 2 : 鹿児島十島村悪石島*				
1771	07月08日05時35分	トカラ列島近海	29° 33.7' N	129° 43.2' E	1km	M2.8
		震度 2 : 鹿児島十島村諏訪之瀬島*				
		震度 1 : 鹿児島十島村悪石島*				
1772	07月08日05時36分	トカラ列島近海	29° 35.1' N	129° 40.3' E	4km	M---
		震度 1 : 鹿児島十島村諏訪之瀬島*				
1773	07月08日05時39分	トカラ列島近海	29° 36.3' N	129° 43.9' E	0km	M1.8
		震度 1 : 鹿児島十島村諏訪之瀬島*				
1774	07月08日05時41分	トカラ列島近海	29° 33.4' N	129° 41.4' E	3km	M2.0
	07月08日05時41分	トカラ列島近海	29° 37.2' N	129° 40.4' E	3km	M1.6
		震度 1 : 鹿児島十島村諏訪之瀬島*				
1775	07月08日05時44分	トカラ列島近海	29° 35.2' N	129° 42.6' E	3km	M---
	07月08日05時44分	トカラ列島近海	29° 36.0' N	129° 42.8' E	0km	M---
		震度 3 : 鹿児島十島村諏訪之瀬島*				
		震度 2 : 鹿児島十島村悪石島*				
1776	07月08日05時44分	トカラ列島近海	29° 34.2' N	129° 43.0' E	0km	M---
		震度 1 : 鹿児島十島村諏訪之瀬島*				
1777	07月08日05時56分	トカラ列島近海	29° 40.4' N	129° 39.8' E	3km	M1.6
		震度 1 : 鹿児島十島村諏訪之瀬島*				
1778	07月08日06時03分	トカラ列島近海	29° 36.2' N	129° 43.9' E	0km	M2.7
	07月08日06時03分	トカラ列島近海	29° 35.2' N	129° 43.5' E	0km	M---
		震度 2 : 鹿児島十島村諏訪之瀬島*				
1779	07月08日06時04分	トカラ列島近海	29° 35.9' N	129° 40.9' E	5km	M2.1
		震度 1 : 鹿児島十島村諏訪之瀬島*				
1780	07月08日06時06分	トカラ列島近海	29° 36.1' N	129° 44.2' E	0km	M2.6
	07月08日06時06分	トカラ列島近海	29° 34.0' N	129° 43.8' E	2km	M2.0
	07月08日06時05分	トカラ列島近海	29° 36.5' N	129° 40.8' E	4km	M1.8
		震度 2 : 鹿児島十島村諏訪之瀬島*				
1781	07月08日06時07分	トカラ列島近海	29° 34.9' N	129° 41.7' E	5km	M3.3
		震度 3 : 鹿児島十島村諏訪之瀬島*				
		震度 1 : 鹿児島十島村悪石島*				
1782	07月08日06時07分	トカラ列島近海	29° 34.8' N	129° 41.5' E	5km	M3.0
		震度 3 : 鹿児島十島村諏訪之瀬島*				
		震度 1 : 鹿児島十島村悪石島*				
1783	07月08日06時08分	トカラ列島近海	29° 35.2' N	129° 42.6' E	4km	M2.8
	07月08日06時08分	トカラ列島近海	29° 35.0' N	129° 43.4' E	2km	M---
		震度 3 : 鹿児島十島村諏訪之瀬島*				
		震度 1 : 鹿児島十島村悪石島*				
1784	07月08日06時09分	トカラ列島近海	29° 35.3' N	129° 41.3' E	1km	M2.3

震度 2 : 鹿児島十島村諏訪之瀬島*

1785	07月08日06時10分	トカラ列島近海 震度 1 : 鹿児島十島村諏訪之瀬島*	29° 36.5' N 129° 44.2' E	0km	M---
1786	07月08日06時13分	トカラ列島近海 震度 1 : 鹿児島十島村諏訪之瀬島*	29° 36.4' N 129° 39.5' E	2km	M---
1787	07月08日06時14分	トカラ列島近海 震度 1 : 鹿児島十島村諏訪之瀬島*	29° 35.3' N 129° 41.2' E	2km	M2.2
1788	07月08日06時16分	トカラ列島近海	29° 34.9' N 129° 41.6' E	5km	M3.4
	07月08日06時15分	トカラ列島近海	29° 37.2' N 129° 43.9' E	0km	M2.0
	07月08日06時16分	トカラ列島近海	29° 34.1' N 129° 42.1' E	5km	M---
	07月08日06時17分	トカラ列島近海 震度 3 : 鹿児島十島村諏訪之瀬島* 震度 2 : 鹿児島十島村悪石島*	29° 35.1' N 129° 40.8' E	2km	M---
1789	07月08日06時19分	トカラ列島近海 震度 1 : 鹿児島十島村諏訪之瀬島*	29° 34.4' N 129° 42.0' E	3km	M2.4
1790	07月08日06時22分	トカラ列島近海 震度 2 : 鹿児島十島村諏訪之瀬島*	29° 35.9' N 129° 40.9' E	4km	M2.7
1791	07月08日06時24分	トカラ列島近海 震度 1 : 鹿児島十島村諏訪之瀬島*	29° 36.1' N 129° 43.9' E	0km	M1.8
1792	07月08日06時34分	トカラ列島近海 震度 1 : 鹿児島十島村諏訪之瀬島*	29° 36.8' N 129° 43.2' E	0km	M1.9
1793	07月08日07時12分	トカラ列島近海 震度 1 : 鹿児島十島村諏訪之瀬島*	29° 36.6' N 129° 40.4' E	4km	M1.8
1794	07月08日07時20分	トカラ列島近海 震度 1 : 鹿児島十島村悪石島*	29° 20.3' N 129° 26.7' E	14km	M2.7
1795	07月08日07時23分	トカラ列島近海 震度 1 : 鹿児島十島村悪石島*	29° 22.8' N 129° 27.1' E	21km	M2.3
1796	07月08日07時51分	トカラ列島近海 震度 1 : 鹿児島十島村悪石島*	29° 22.8' N 129° 27.4' E	26km	M2.3
1797	07月08日07時57分	トカラ列島近海 震度 2 : 鹿児島十島村悪石島*	29° 24.0' N 129° 30.6' E	19km	M2.4
1798	07月08日09時26分	トカラ列島近海 震度 2 : 鹿児島十島村悪石島*	29° 22.8' N 129° 31.3' E	19km	M2.4
1799	07月08日09時44分	トカラ列島近海 震度 1 : 鹿児島十島村悪石島*	29° 18.7' N 129° 31.1' E	15km	M1.9
1800	07月08日10時25分	トカラ列島近海 震度 1 : 鹿児島十島村悪石島*	29° 24.7' N 129° 24.9' E	20km	M2.0
1801	07月08日11時00分	トカラ列島近海 震度 4 : 鹿児島十島村悪石島* 震度 2 : 鹿児島十島村小宝島*, 奄美市笠利町里*	29° 20.8' N 129° 25.1' E	28km	M4.6

震度 1 : 鹿児島十島村諏訪之瀬島*, 喜界町滝川, 奄美市名瀬矢之脇町

1802	07月08日11時01分	トカラ列島近海	29° 18.6' N	129° 35.1' E	0km	M4.1
		震度 3 : 鹿児島十島村悪石島*				
		震度 1 : 鹿児島十島村諏訪之瀬島*, 鹿児島十島村小宝島*, 奄美市笠利町里*				
1803	07月08日11時02分	トカラ列島近海	29° 22.2' N	129° 29.3' E	18km	M---
		震度 1 : 鹿児島十島村悪石島*				
1804	07月08日11時06分	トカラ列島近海	29° 14.3' N	129° 33.0' E	0km	M---
		震度 1 : 鹿児島十島村悪石島*				
1805	07月08日11時06分	トカラ列島近海	29° 36.2' N	129° 37.8' E	0km	M2.3
		震度 1 : 鹿児島十島村諏訪之瀬島*				
1806	07月08日11時09分	トカラ列島近海	29° 34.9' N	129° 40.6' E	3km	M1.8
		震度 1 : 鹿児島十島村諏訪之瀬島*				
1807	07月08日11時32分	トカラ列島近海	29° 17.2' N	129° 32.1' E	12km	M2.8
		震度 1 : 鹿児島十島村悪石島*				
1808	07月08日12時42分	トカラ列島近海	29° 19.8' N	129° 26.3' E	4km	M2.6
		震度 1 : 鹿児島十島村悪石島*				
1809	07月08日13時18分	トカラ列島近海	29° 18.0' N	129° 31.7' E	17km	M3.3
		震度 3 : 鹿児島十島村悪石島*				
		震度 1 : 鹿児島十島村小宝島*				
1810	07月08日13時38分	トカラ列島近海	29° 34.0' N	129° 44.0' E	0km	M2.2
		震度 1 : 鹿児島十島村諏訪之瀬島*				
1811	07月08日14時20分	トカラ列島近海	29° 19.3' N	129° 29.3' E	14km	M2.5
		震度 1 : 鹿児島十島村悪石島*				
1812	07月08日14時54分	トカラ列島近海	29° 19.9' N	129° 36.3' E	11km	M1.8
		震度 1 : 鹿児島十島村悪石島*				
1813	07月08日15時19分	トカラ列島近海	29° 14.1' N	129° 36.2' E	8km	M2.6
		震度 1 : 鹿児島十島村悪石島*				
1814	07月08日15時39分	トカラ列島近海	29° 18.8' N	129° 35.6' E	8km	M2.5
		震度 2 : 鹿児島十島村悪石島*				
1815	07月08日15時43分	トカラ列島近海	29° 21.6' N	129° 33.3' E	5km	M2.3
		震度 1 : 鹿児島十島村悪石島*				
1816	07月08日16時14分	トカラ列島近海	29° 19.3' N	129° 35.1' E	6km	M1.9
		震度 1 : 鹿児島十島村悪石島*				
1817	07月08日16時51分	トカラ列島近海	29° 20.1' N	129° 30.7' E	10km	M2.1
		震度 1 : 鹿児島十島村悪石島*				
1818	07月08日16時56分	トカラ列島近海	29° 19.0' N	129° 29.0' E	10km	M3.1
		震度 2 : 鹿児島十島村悪石島*				
1819	07月08日17時16分	トカラ列島近海	29° 18.7' N	129° 30.7' E	14km	M2.3
		震度 1 : 鹿児島十島村悪石島*				

1820	07月08日17時38分	トカラ列島近海 震度 1 : 鹿児島十島村悪石島*	29° 20.2' N 129° 35.2' E	9km	M2.5
1821	07月08日18時03分	トカラ列島近海 震度 2 : 鹿児島十島村悪石島*	29° 16.6' N 129° 30.2' E	15km	M3.5
1822	07月08日18時19分	トカラ列島近海 震度 1 : 鹿児島十島村悪石島*	29° 16.6' N 129° 29.1' E	18km	M2.9
1823	07月08日19時06分	トカラ列島近海 震度 2 : 鹿児島十島村悪石島*	29° 20.0' N 129° 27.8' E	13km	M3.6
1824	07月08日19時12分	トカラ列島近海 震度 1 : 鹿児島十島村悪石島*	29° 21.8' N 129° 32.2' E	8km	M2.5
1825	07月08日22時30分	トカラ列島近海 震度 1 : 鹿児島十島村悪石島*	29° 19.7' N 129° 34.7' E	8km	M2.5
1826	07月09日00時03分	トカラ列島近海 震度 2 : 鹿児島十島村悪石島*	29° 19.6' N 129° 34.4' E	8km	M2.6
1827	07月09日00時09分	トカラ列島近海 震度 2 : 鹿児島十島村悪石島*	29° 19.6' N 129° 28.7' E	12km	M3.2
1828	07月09日00時18分	トカラ列島近海 震度 1 : 鹿児島十島村悪石島*	29° 18.7' N 129° 34.3' E	11km	M2.2
1829	07月09日01時24分	トカラ列島近海 震度 1 : 鹿児島十島村悪石島*	29° 20.0' N 129° 36.2' E	9km	M2.5
1830	07月09日02時43分	トカラ列島近海 震度 1 : 鹿児島十島村悪石島*	29° 19.8' N 129° 35.0' E	7km	M2.4
1831	07月09日03時13分	トカラ列島近海 震度 3 : 鹿児島十島村悪石島*	29° 18.0' N 129° 30.5' E	12km	M3.0
1832	07月09日03時55分	トカラ列島近海 震度 1 : 鹿児島十島村悪石島*	29° 19.8' N 129° 28.1' E	9km	M2.5
1833	07月09日04時12分	トカラ列島近海 震度 2 : 鹿児島十島村悪石島*	29° 18.5' N 129° 36.1' E	5km	M2.7
1834	07月09日07時32分	トカラ列島近海 震度 1 : 鹿児島十島村悪石島*	29° 17.2' N 129° 27.8' E	14km	M2.8
1835	07月09日07時42分	トカラ列島近海 震度 1 : 鹿児島十島村悪石島*	29° 22.1' N 129° 29.5' E	12km	M2.3
1836	07月09日08時41分	トカラ列島近海 震度 1 : 鹿児島十島村悪石島*	29° 24.2' N 129° 34.1' E	9km	M2.1
1837	07月09日10時04分	トカラ列島近海 震度 1 : 鹿児島十島村悪石島*	29° 22.2' N 129° 33.7' E	10km	M2.2
1838	07月09日10時38分	トカラ列島近海 震度 1 : 鹿児島十島村悪石島*	29° 19.4' N 129° 34.8' E	5km	M2.4

1839	07月09日10時43分	トカラ列島近海 震度 2 : 鹿児島十島村悪石島*	29° 19.4' N 129° 35.3' E	9km	M2.9
1840	07月09日11時19分	トカラ列島近海 震度 1 : 鹿児島十島村悪石島*	29° 25.8' N 129° 38.4' E	5km	M---
1841	07月09日12時09分	トカラ列島近海 震度 3 : 鹿児島十島村悪石島*	29° 19.6' N 129° 29.0' E	10km	M3.4
1842	07月09日12時42分	トカラ列島近海 震度 1 : 鹿児島十島村悪石島*	29° 25.4' N 129° 30.8' E	4km	M2.2
1843	07月09日13時17分	トカラ列島近海 震度 2 : 鹿児島十島村悪石島*	29° 17.8' N 129° 30.0' E	8km	M3.0
1844	07月09日14時07分	トカラ列島近海 震度 1 : 鹿児島十島村悪石島*	29° 19.7' N 129° 34.7' E	8km	M2.4
1845	07月09日16時43分	トカラ列島近海 震度 1 : 鹿児島十島村悪石島*	29° 25.8' N 129° 34.3' E	11km	M2.1
1846	07月09日18時04分	トカラ列島近海	29° 18.3' N 129° 27.4' E	10km	M3.4
	07月09日18時03分	トカラ列島近海 震度 2 : 鹿児島十島村悪石島*	29° 17.6' N 129° 27.7' E	16km	M---
1847	07月09日18時06分	トカラ列島近海 震度 1 : 鹿児島十島村悪石島*	29° 17.3' N 129° 28.8' E	12km	M2.7
1848	07月09日18時06分	トカラ列島近海 震度 1 : 鹿児島十島村悪石島*	29° 16.6' N 129° 28.6' E	8km	M3.3
1849	07月09日18時08分	トカラ列島近海	29° 19.4' N 129° 23.4' E	10km	M2.9
	07月09日18時07分	トカラ列島近海 震度 1 : 鹿児島十島村悪石島*	29° 15.4' N 129° 30.1' E	3km	M---
1850	07月09日18時09分	トカラ列島近海	29° 16.5' N 129° 28.6' E	8km	M3.8
	07月09日18時09分	トカラ列島近海 震度 2 : 鹿児島十島村悪石島* 震度 1 : 鹿児島十島村小宝島*	29° 16.3' N 129° 28.9' E	9km	M3.3
1851	07月09日18時13分	トカラ列島近海 震度 1 : 鹿児島十島村悪石島*	29° 18.2' N 129° 26.3' E	9km	M---
1852	07月09日18時13分	トカラ列島近海 震度 1 : 鹿児島十島村悪石島*	29° 15.9' N 129° 29.3' E	6km	M2.8
1853	07月09日18時14分	トカラ列島近海 震度 1 : 鹿児島十島村悪石島*	29° 18.5' N 129° 26.6' E	13km	M2.6
1854	07月09日18時16分	トカラ列島近海 震度 2 : 鹿児島十島村悪石島* 震度 1 : 鹿児島十島村小宝島*	29° 16.9' N 129° 28.0' E	9km	M3.4
1855	07月09日18時18分	トカラ列島近海 震度 1 : 鹿児島十島村悪石島*	29° 16.1' N 129° 28.1' E	5km	M2.7

1856	07月09日18時21分	トカラ列島近海	29° 18.0' N	129° 28.0' E	9km	M3.0
	07月09日18時21分	トカラ列島近海	29° 19.5' N	129° 26.0' E	11km	M2.6
	震度 1 : 鹿児島十島村悪石島*					
1857	07月09日18時23分	トカラ列島近海	29° 17.6' N	129° 28.0' E	11km	M3.3
	震度 2 : 鹿児島十島村悪石島*					
1858	07月09日18時24分	トカラ列島近海	29° 14.6' N	129° 29.7' E	4km	M2.9
	震度 1 : 鹿児島十島村悪石島*					
1859	07月09日18時25分	トカラ列島近海	29° 17.0' N	129° 27.9' E	9km	M2.9
	震度 1 : 鹿児島十島村悪石島*					
1860	07月09日18時26分	トカラ列島近海	29° 18.7' N	129° 26.6' E	10km	M---
	震度 1 : 鹿児島十島村悪石島*					
1861	07月09日18時31分	トカラ列島近海	29° 15.8' N	129° 28.3' E	4km	M3.1
	震度 1 : 鹿児島十島村悪石島*					
1862	07月09日18時32分	トカラ列島近海	29° 13.4' N	129° 31.5' E	7km	M3.4
	07月09日18時32分	トカラ列島近海	29° 17.9' N	129° 26.9' E	8km	M3.3
	07月09日18時32分	トカラ列島近海	29° 17.8' N	129° 26.3' E	4km	M3.2
	震度 2 : 鹿児島十島村悪石島*					
1863	07月09日18時34分	トカラ列島近海	29° 17.4' N	129° 28.5' E	9km	M2.3
	震度 1 : 鹿児島十島村悪石島*					
1864	07月09日18時36分	トカラ列島近海	29° 18.2' N	129° 26.7' E	13km	M3.4
	震度 2 : 鹿児島十島村悪石島*					
1865	07月09日18時37分	トカラ列島近海	29° 17.7' N	129° 30.3' E	11km	M---
	震度 2 : 鹿児島十島村悪石島*					
1866	07月09日18時44分	トカラ列島近海	29° 17.6' N	129° 27.1' E	14km	M3.0
	震度 1 : 鹿児島十島村悪石島*					
1867	07月09日19時06分	トカラ列島近海	29° 17.8' N	129° 26.4' E	15km	M2.5
	震度 1 : 鹿児島十島村悪石島*					
1868	07月09日19時23分	トカラ列島近海	29° 18.8' N	129° 27.6' E	11km	M2.3
	震度 1 : 鹿児島十島村悪石島*					
1869	07月09日20時26分	トカラ列島近海	29° 18.1' N	129° 26.8' E	12km	M2.5
	震度 1 : 鹿児島十島村悪石島*					
1870	07月09日20時45分	トカラ列島近海	29° 17.0' N	129° 26.4' E	13km	M2.9
	震度 1 : 鹿児島十島村悪石島*					
1871	07月09日21時04分	トカラ列島近海	29° 18.4' N	129° 36.0' E	2km	M2.6
	震度 2 : 鹿児島十島村悪石島*					
1872	07月09日21時27分	トカラ列島近海	29° 17.5' N	129° 28.3' E	0km	M3.1
	震度 1 : 鹿児島十島村悪石島*					
1873	07月09日22時23分	トカラ列島近海	29° 18.9' N	129° 29.1' E	13km	M3.1
	震度 1 : 鹿児島十島村悪石島*					

1874	07月09日23時32分	トカラ列島近海 震度 1 : 鹿児島十島村悪石島*	29° 19.7' N 129° 29.1' E	10km	M2.7
1875	07月10日01時44分	トカラ列島近海 震度 1 : 鹿児島十島村悪石島*	29° 21.9' N 129° 33.2' E	10km	M2.0
1876	07月10日02時18分	トカラ列島近海 震度 1 : 鹿児島十島村悪石島*	29° 18.1' N 129° 30.8' E	12km	M2.5
1877	07月10日02時37分	トカラ列島近海 震度 1 : 鹿児島十島村悪石島*	29° 17.0' N 129° 29.7' E	10km	M2.6
1878	07月10日04時14分	トカラ列島近海 震度 1 : 鹿児島十島村悪石島*	29° 21.7' N 129° 31.8' E	8km	M2.3
1879	07月10日04時27分	トカラ列島近海 震度 1 : 鹿児島十島村悪石島*	29° 17.4' N 129° 30.5' E	9km	M2.9
1880	07月10日04時35分	トカラ列島近海 震度 2 : 鹿児島十島村悪石島*	29° 18.6' N 129° 29.7' E	12km	M3.0
1881	07月10日05時14分	トカラ列島近海 震度 1 : 鹿児島十島村悪石島*	29° 17.1' N 129° 26.9' E	12km	M3.1
1882	07月10日05時16分	トカラ列島近海 震度 1 : 鹿児島十島村悪石島*	29° 17.2' N 129° 27.1' E	8km	M2.9
1883	07月10日09時33分	トカラ列島近海 震度 1 : 鹿児島十島村悪石島*	29° 19.4' N 129° 30.2' E	10km	M2.3
1884	07月10日11時00分	トカラ列島近海 震度 1 : 鹿児島十島村悪石島*	29° 13.8' N 129° 33.7' E	2km	M2.6
1885	07月10日12時31分	トカラ列島近海 震度 1 : 鹿児島十島村悪石島*	29° 25.4' N 129° 34.6' E	11km	M2.2
1886	07月10日14時28分	トカラ列島近海 震度 1 : 鹿児島十島村悪石島*	29° 20.6' N 129° 33.9' E	10km	M2.8
1887	07月10日16時11分	トカラ列島近海 震度 3 : 鹿児島十島村悪石島*	29° 23.4' N 129° 34.9' E	11km	M3.5
1888	07月10日17時31分	トカラ列島近海	29° 18.6' N 129° 31.1' E	12km	M3.0
	07月10日17時31分	トカラ列島近海	29° 19.8' N 129° 30.7' E	11km	M2.7
1889	07月10日18時16分	トカラ列島近海 震度 2 : 鹿児島十島村悪石島*	29° 17.7' N 129° 26.8' E	14km	M2.9
1890	07月10日19時11分	トカラ列島近海 震度 1 : 鹿児島十島村悪石島*	29° 19.2' N 129° 30.4' E	9km	M2.3
1891	07月10日19時45分	トカラ列島近海 震度 1 : 鹿児島十島村悪石島*	29° 20.2' N 129° 33.2' E	9km	M---
1892	07月10日19時47分	トカラ列島近海 震度 1 : 鹿児島十島村悪石島*	29° 20.5' N 129° 33.3' E	11km	M---

1893	07月10日22時26分	トカラ列島近海	29° 23.4' N	129° 33.4' E	8km	M2.5
	07月10日22時26分	トカラ列島近海	29° 22.5' N	129° 34.0' E	6km	M2.5
	震度 1 : 鹿児島十島村悪石島*					
1894	07月10日23時04分	トカラ列島近海	29° 18.1' N	129° 30.4' E	11km	M2.8
	震度 1 : 鹿児島十島村悪石島*					
1895	07月10日23時23分	トカラ列島近海	29° 19.5' N	129° 20.4' E	23km	M2.6
	震度 1 : 鹿児島十島村悪石島*					
1896	07月10日23時41分	トカラ列島近海	29° 21.2' N	129° 29.2' E	11km	M2.8
	震度 1 : 鹿児島十島村悪石島*					
1897	07月11日01時06分	トカラ列島近海	29° 19.3' N	129° 28.1' E	11km	M3.2
	震度 2 : 鹿児島十島村悪石島*					
	震度 1 : 鹿児島十島村小宝島*					
1898	07月11日01時21分	トカラ列島近海	29° 19.3' N	129° 31.3' E	8km	M2.6
	震度 1 : 鹿児島十島村悪石島*					
1899	07月11日01時42分	トカラ列島近海	29° 17.6' N	129° 30.2' E	11km	M3.0
	震度 1 : 鹿児島十島村悪石島*					
1900	07月11日01時45分	トカラ列島近海	29° 18.9' N	129° 28.8' E	10km	M2.9
	震度 1 : 鹿児島十島村悪石島*					
1901	07月11日01時45分	トカラ列島近海	29° 17.0' N	129° 30.5' E	11km	M2.9
	震度 1 : 鹿児島十島村悪石島*					
1902	07月11日02時29分	トカラ列島近海	29° 17.5' N	129° 29.6' E	10km	M2.7
	震度 1 : 鹿児島十島村悪石島*					
1903	07月11日03時56分	トカラ列島近海	29° 25.8' N	129° 37.5' E	7km	M---
	震度 1 : 鹿児島十島村悪石島*					
1904	07月11日03時59分	トカラ列島近海	29° 18.9' N	129° 29.3' E	14km	M4.1
	震度 3 : 鹿児島十島村悪石島*					
	震度 1 : 鹿児島十島村小宝島*, 奄美市笠利町里*					
1905	07月11日04時08分	トカラ列島近海	29° 17.1' N	129° 33.0' E	10km	M2.9
	震度 2 : 鹿児島十島村悪石島*					
1906	07月11日04時39分	トカラ列島近海	29° 22.8' N	129° 34.2' E	10km	M2.7
	震度 1 : 鹿児島十島村悪石島*					
1907	07月11日05時17分	トカラ列島近海	29° 18.6' N	129° 25.8' E	9km	M2.9
	震度 1 : 鹿児島十島村悪石島*					
1908	07月11日06時42分	トカラ列島近海	29° 19.5' N	129° 28.6' E	12km	M2.3
	震度 1 : 鹿児島十島村悪石島*					
1909	07月11日07時34分	トカラ列島近海	29° 16.7' N	129° 31.8' E	8km	M2.9
	震度 1 : 鹿児島十島村悪石島*					
1910	07月11日08時58分	トカラ列島近海	29° 19.4' N	129° 29.2' E	10km	M2.4
	07月11日08時59分	トカラ列島近海	29° 18.5' N	129° 30.2' E	3km	M---

震度 1 : 鹿児島十島村悪石島*

1911	07月11日09時14分	トカラ列島近海	29° 18.0' N 129° 33.9' E	10km	M2.3
	震度 1 : 鹿児島十島村悪石島*				
1912	07月11日09時16分	トカラ列島近海	29° 18.6' N 129° 29.9' E	12km	M2.5
	震度 1 : 鹿児島十島村悪石島*				
1913	07月11日09時23分	トカラ列島近海	29° 17.3' N 129° 28.8' E	11km	M3.1
	震度 2 : 鹿児島十島村悪石島*				
1914	07月11日09時31分	トカラ列島近海	29° 18.9' N 129° 28.2' E	17km	M2.3
	震度 1 : 鹿児島十島村悪石島*				
1915	07月11日09時38分	トカラ列島近海	29° 18.1' N 129° 29.0' E	12km	M3.7
	震度 3 : 鹿児島十島村悪石島*				
1916	07月11日09時41分	トカラ列島近海	29° 16.7' N 129° 29.7' E	7km	M3.1
	震度 1 : 鹿児島十島村悪石島*, 鹿児島十島村小宝島*				
1917	07月11日09時45分	トカラ列島近海	29° 14.9' N 129° 30.5' E	0km	M3.0
	震度 1 : 鹿児島十島村悪石島*				
1918	07月11日09時46分	トカラ列島近海	29° 15.9' N 129° 30.1' E	1km	M2.6
	震度 1 : 鹿児島十島村悪石島*				
1919	07月11日09時47分	トカラ列島近海	29° 17.1' N 129° 28.1' E	14km	M3.6
	震度 2 : 鹿児島十島村悪石島*				
1920	07月11日09時48分	トカラ列島近海	29° 20.4' N 129° 27.2' E	13km	M2.6
	震度 1 : 鹿児島十島村悪石島*				
1921	07月11日09時50分	トカラ列島近海	29° 16.8' N 129° 29.3' E	8km	M2.7
	震度 1 : 鹿児島十島村悪石島*				
1922	07月11日09時50分	トカラ列島近海	29° 18.2' N 129° 28.7' E	11km	M2.8
	震度 1 : 鹿児島十島村悪石島*				
1923	07月11日09時51分	トカラ列島近海	29° 15.3' N 129° 29.7' E	1km	M2.8
	震度 1 : 鹿児島十島村悪石島*				
1924	07月11日09時53分	トカラ列島近海	29° 17.4' N 129° 30.0' E	2km	M3.3
	震度 2 : 鹿児島十島村悪石島*				
1925	07月11日09時54分	トカラ列島近海	29° 17.2' N 129° 29.8' E	0km	M3.4
	震度 2 : 鹿児島十島村悪石島*				
1926	07月11日09時57分	トカラ列島近海	29° 25.7' N 129° 24.0' E	18km	M3.3
	07月11日09時56分	トカラ列島近海	29° 17.0' N 129° 29.8' E	7km	M2.9
	震度 1 : 鹿児島十島村悪石島*				
1927	07月11日09時58分	トカラ列島近海	29° 18.1' N 129° 29.7' E	0km	M3.1
	07月11日09時57分	トカラ列島近海	29° 18.6' N 129° 28.0' E	15km	M2.4
	震度 2 : 鹿児島十島村悪石島*				
1928	07月11日09時59分	トカラ列島近海	29° 18.6' N 129° 29.1' E	13km	M2.0
	震度 1 : 鹿児島十島村悪石島*				

1929	07 月 11 日 09 時 59 分	トカラ列島近海 震度 2 : 鹿児島十島村悪石島*	29 ° 18.4' N 129 ° 29.0' E	10km	M3.0
1930	07 月 11 日 10 時 00 分	トカラ列島近海 震度 1 : 鹿児島十島村悪石島*, 鹿児島十島村小宝島*	29 ° 17.5' N 129 ° 29.6' E	10km	M3.1
1931	07 月 11 日 10 時 02 分	トカラ列島近海 震度 1 : 鹿児島十島村悪石島*	29 ° 18.1' N 129 ° 26.7' E	1km	M3.1
1932	07 月 11 日 10 時 04 分	トカラ列島近海 震度 1 : 鹿児島十島村悪石島*	29 ° 18.1' N 129 ° 30.1' E	11km	M2.6
1933	07 月 11 日 10 時 06 分	トカラ列島近海 震度 3 : 鹿児島十島村悪石島* 震度 2 : 鹿児島十島村小宝島* 震度 1 : 奄美市笠利町里*	29 ° 18.2' N 129 ° 29.7' E	11km	M4.3
1934	07 月 11 日 10 時 08 分	トカラ列島近海 07 月 11 日 10 時 08 分 トカラ列島近海 震度 1 : 鹿児島十島村悪石島*	29 ° 20.8' N 129 ° 30.5' E 29 ° 16.5' N 129 ° 31.4' E	3km 6km	M3.1 M---
1935	07 月 11 日 10 時 10 分	トカラ列島近海 震度 1 : 鹿児島十島村悪石島*	29 ° 19.0' N 129 ° 28.5' E	8km	M2.9
1936	07 月 11 日 10 時 11 分	トカラ列島近海 07 月 11 日 10 時 10 分 トカラ列島近海 震度 1 : 鹿児島十島村悪石島*	29 ° 17.9' N 129 ° 28.3' E 29 ° 19.9' N 129 ° 26.9' E	9km 14km	M2.8 M2.3
1937	07 月 11 日 10 時 12 分	トカラ列島近海 震度 1 : 鹿児島十島村悪石島*	29 ° 17.3' N 129 ° 35.0' E	4km	M2.8
1938	07 月 11 日 10 時 12 分	トカラ列島近海 震度 1 : 鹿児島十島村悪石島*	29 ° 18.0' N 129 ° 28.5' E	8km	M2.9
1939	07 月 11 日 10 時 16 分	トカラ列島近海 震度 3 : 鹿児島十島村悪石島*	29 ° 18.5' N 129 ° 28.4' E	10km	M3.6
1940	07 月 11 日 10 時 17 分	トカラ列島近海 震度 1 : 鹿児島十島村悪石島*	29 ° 19.2' N 129 ° 25.8' E	4km	M---
1941	07 月 11 日 10 時 18 分	トカラ列島近海 07 月 11 日 10 時 17 分 トカラ列島近海 震度 2 : 鹿児島十島村悪石島*	29 ° 18.2' N 129 ° 28.2' E 29 ° 17.6' N 129 ° 30.7' E	7km 13km	M3.2 M---
1942	07 月 11 日 10 時 20 分	トカラ列島近海 07 月 11 日 10 時 20 分 トカラ列島近海 震度 1 : 鹿児島十島村悪石島*	29 ° 15.3' N 129 ° 30.5' E 29 ° 18.9' N 129 ° 29.2' E	2km 15km	M--- M---
1943	07 月 11 日 10 時 21 分	トカラ列島近海 震度 1 : 鹿児島十島村悪石島*	29 ° 18.4' N 129 ° 30.0' E	10km	M2.9
1944	07 月 11 日 10 時 26 分	トカラ列島近海 07 月 11 日 10 時 26 分 トカラ列島近海 震度 1 : 鹿児島十島村悪石島*	29 ° 18.2' N 129 ° 28.4' E 29 ° 19.6' N 129 ° 28.0' E	12km 16km	M2.5 M---
1945	07 月 11 日 10 時 27 分	トカラ列島近海	29 ° 17.1' N 129 ° 29.5' E	11km	M3.3

震度 2 : 鹿児島十島村悪石島*

震度 1 : 鹿児島十島村小宝島*

1946	07月11日10時28分	トカラ列島近海	29° 17.3' N	129° 32.3' E	6km	M2.3
	震度 1 :	鹿児島十島村悪石島*				
1947	07月11日10時30分	トカラ列島近海	29° 17.2' N	129° 30.3' E	13km	M3.0
	震度 2 :	鹿児島十島村悪石島*				
1948	07月11日10時31分	トカラ列島近海	29° 17.6' N	129° 28.9' E	8km	M2.3
	07月11日10時31分	トカラ列島近海	29° 19.9' N	129° 29.0' E	3km	M---
	震度 1 :	鹿児島十島村悪石島*				
1949	07月11日10時32分	トカラ列島近海	29° 17.8' N	129° 28.3' E	7km	M2.4
	震度 1 :	鹿児島十島村悪石島*				
1950	07月11日10時38分	トカラ列島近海	29° 17.1' N	129° 29.5' E	0km	M4.2
	震度 3 :	鹿児島十島村悪石島*				
	震度 1 :	鹿児島十島村小宝島*, 奄美市笠利町里*				
1951	07月11日10時41分	トカラ列島近海	29° 21.9' N	129° 27.3' E	6km	M2.4
	震度 1 :	鹿児島十島村悪石島*				
1952	07月11日10時43分	トカラ列島近海	29° 17.3' N	129° 29.7' E	3km	M2.8
	震度 1 :	鹿児島十島村悪石島*				
1953	07月11日10時45分	トカラ列島近海	29° 17.5' N	129° 29.8' E	7km	M3.1
	震度 2 :	鹿児島十島村悪石島*				
1954	07月11日10時46分	トカラ列島近海	29° 17.7' N	129° 28.8' E	13km	M2.7
	震度 1 :	鹿児島十島村悪石島*				
1955	07月11日10時48分	トカラ列島近海	29° 20.0' N	129° 29.2' E	10km	M2.2
	震度 1 :	鹿児島十島村悪石島*				
1956	07月11日10時50分	トカラ列島近海	29° 17.7' N	129° 29.7' E	9km	M3.1
	震度 2 :	鹿児島十島村悪石島*				
1957	07月11日10時51分	トカラ列島近海	29° 15.8' N	129° 29.6' E	0km	M3.2
	震度 2 :	鹿児島十島村悪石島*				
1958	07月11日10時51分	トカラ列島近海	29° 19.4' N	129° 26.9' E	15km	M---
	震度 1 :	鹿児島十島村悪石島*				
1959	07月11日10時52分	トカラ列島近海	29° 15.9' N	129° 31.8' E	5km	M2.7
	震度 1 :	鹿児島十島村悪石島*				
1960	07月11日10時54分	トカラ列島近海	29° 17.0' N	129° 27.3' E	10km	M3.4
	07月11日10時55分	トカラ列島近海	29° 17.9' N	129° 30.3' E	11km	M3.0
	震度 2 :	鹿児島十島村悪石島*				
	震度 1 :	鹿児島十島村小宝島*				
1961	07月11日10時57分	トカラ列島近海	29° 17.7' N	129° 29.1' E	7km	M3.5
	震度 2 :	鹿児島十島村悪石島*				
1962	07月11日11時00分	トカラ列島近海	29° 18.6' N	129° 28.2' E	15km	M2.5
	震度 1 :	鹿児島十島村悪石島*				

1963	07 月 11 日 11 時 01 分	トカラ列島近海 震度 2 : 鹿児島十島村悪石島*	29 ° 16.3' N 129 ° 29.4' E	0km	M---
1964	07 月 11 日 11 時 03 分	トカラ列島近海 震度 2 : 鹿児島十島村悪石島*	29 ° 18.1' N 129 ° 28.6' E	9km	M3.4
1965	07 月 11 日 11 時 05 分	トカラ列島近海 震度 1 : 鹿児島十島村悪石島*	29 ° 17.6' N 129 ° 28.2' E	13km	M---
1966	07 月 11 日 11 時 10 分	トカラ列島近海 震度 2 : 鹿児島十島村悪石島*	29 ° 18.2' N 129 ° 28.3' E	11km	M2.9
1967	07 月 11 日 11 時 13 分	トカラ列島近海 震度 1 : 鹿児島十島村悪石島*	29 ° 20.7' N 129 ° 26.6' E	13km	M2.3
1968	07 月 11 日 11 時 16 分	トカラ列島近海 震度 2 : 鹿児島十島村悪石島*	29 ° 17.3' N 129 ° 30.6' E	12km	M3.2
1969	07 月 11 日 11 時 19 分	トカラ列島近海 震度 1 : 鹿児島十島村悪石島*	29 ° 18.6' N 129 ° 26.0' E	11km	M---
1970	07 月 11 日 11 時 31 分	トカラ列島近海 震度 1 : 鹿児島十島村悪石島*	29 ° 18.1' N 129 ° 29.7' E	12km	M3.0
1971	07 月 11 日 11 時 39 分	トカラ列島近海 震度 2 : 鹿児島十島村悪石島* 震度 1 : 鹿児島十島村小宝島*	29 ° 18.5' N 129 ° 27.6' E	12km	M3.6
1972	07 月 11 日 11 時 47 分	トカラ列島近海 震度 2 : 鹿児島十島村悪石島*	29 ° 20.3' N 129 ° 28.7' E	11km	M3.2
1973	07 月 11 日 11 時 55 分	トカラ列島近海 震度 2 : 鹿児島十島村悪石島* 震度 1 : 鹿児島十島村小宝島*	29 ° 16.8' N 129 ° 31.3' E	10km	M3.4
1974	07 月 11 日 11 時 56 分	トカラ列島近海 震度 1 : 鹿児島十島村悪石島*	29 ° 18.4' N 129 ° 29.0' E	13km	M2.7
1975	07 月 11 日 12 時 01 分	トカラ列島近海 震度 1 : 鹿児島十島村悪石島*	29 ° 18.1' N 129 ° 28.1' E	0km	M2.3
1976	07 月 11 日 12 時 04 分	トカラ列島近海 震度 2 : 鹿児島十島村悪石島*	29 ° 17.0' N 129 ° 31.3' E	12km	M3.2
1977	07 月 11 日 12 時 13 分	トカラ列島近海 震度 1 : 鹿児島十島村悪石島*	29 ° 18.6' N 129 ° 26.2' E	11km	M3.0
1978	07 月 11 日 12 時 18 分	トカラ列島近海 震度 2 : 鹿児島十島村悪石島*	29 ° 16.3' N 129 ° 29.2' E	0km	M3.1
1979	07 月 11 日 12 時 22 分	トカラ列島近海 震度 1 : 鹿児島十島村悪石島*	29 ° 18.6' N 129 ° 34.2' E	10km	M2.5
1980	07 月 11 日 12 時 24 分	トカラ列島近海 震度 1 : 鹿児島十島村悪石島*	29 ° 21.2' N 129 ° 25.3' E	13km	M2.4

1981	07月11日12時35分	トカラ列島近海 震度 1 : 鹿児島十島村悪石島*	29° 18.8' N 129° 27.9' E	14km	M2.9
1982	07月11日12時45分	トカラ列島近海 震度 1 : 鹿児島十島村悪石島*	29° 18.4' N 129° 29.1' E	12km	M2.8
1983	07月11日12時50分	トカラ列島近海 震度 1 : 鹿児島十島村悪石島*	29° 17.4' N 129° 28.4' E	13km	M3.1
1984	07月11日12時59分	トカラ列島近海 07月11日12時59分 トカラ列島近海 震度 2 : 鹿児島十島村悪石島* 震度 1 : 鹿児島十島村小宝島*	29° 17.0' N 129° 27.1' E 29° 15.7' N 129° 28.0' E	13km 6km	M3.3 M---
1985	07月11日13時01分	トカラ列島近海 震度 1 : 鹿児島十島村悪石島*	29° 18.9' N 129° 27.4' E	15km	M2.7
1986	07月11日13時04分	トカラ列島近海 震度 1 : 鹿児島十島村悪石島*	29° 17.7' N 129° 29.0' E	11km	M2.8
1987	07月11日13時23分	トカラ列島近海 震度 1 : 鹿児島十島村悪石島*	29° 17.9' N 129° 28.0' E	11km	M2.9
1988	07月11日13時40分	トカラ列島近海 震度 3 : 鹿児島十島村悪石島* 震度 1 : 鹿児島十島村小宝島*	29° 18.3' N 129° 28.6' E	10km	M4.0
1989	07月11日14時13分	トカラ列島近海 震度 2 : 鹿児島十島村悪石島*	29° 18.4' N 129° 27.5' E	12km	M3.3
1990	07月11日14時22分	トカラ列島近海 震度 1 : 鹿児島十島村悪石島*	29° 16.8' N 129° 30.3' E	6km	M2.6
1991	07月11日14時39分	トカラ列島近海 震度 1 : 鹿児島十島村悪石島*	29° 17.5' N 129° 31.0' E	9km	M2.3
1992	07月11日15時25分	トカラ列島近海 震度 2 : 鹿児島十島村悪石島*	29° 17.7' N 129° 30.0' E	11km	M3.2
1993	07月11日16時09分	トカラ列島近海 震度 4 : 鹿児島十島村悪石島* 震度 2 : 鹿児島十島村小宝島* 震度 1 : 鹿児島十島村諏訪之瀬島*, 喜界町滝川, 奄美市笠利町里*	29° 16.2' N 129° 27.5' E	11km	M5.0
1994	07月11日16時21分	トカラ列島近海 震度 3 : 鹿児島十島村悪石島* 震度 2 : 鹿児島十島村小宝島*, 奄美市笠利町里*	29° 16.9' N 129° 26.2' E	12km	M4.8
1995	07月11日16時29分	トカラ列島近海 震度 1 : 鹿児島十島村悪石島*	29° 21.0' N 129° 33.2' E	8km	M2.5
1996	07月11日16時30分	トカラ列島近海 震度 4 : 鹿児島十島村悪石島* 震度 2 : 鹿児島十島村小宝島* 震度 1 : 喜界町滝川, 奄美市笠利町里*	29° 16.5' N 129° 27.2' E	13km	M4.9
1997	07月11日16時33分	トカラ列島近海	29° 15.5' N 129° 28.5' E	1km	M---

震度 1 : 鹿児島十島村悪石島*

1998	07月11日16時54分	トカラ列島近海	29° 15.9' N 129° 31.7' E	9km	M2.8
		震度 1 : 鹿児島十島村悪石島*			
1999	07月11日17時28分	トカラ列島近海	29° 19.0' N 129° 27.1' E	8km	M2.5
		震度 1 : 鹿児島十島村悪石島*			
2000	07月11日17時33分	トカラ列島近海	29° 18.1' N 129° 32.7' E	4km	M2.5
		震度 1 : 鹿児島十島村悪石島*			
2001	07月11日17時47分	トカラ列島近海	29° 16.4' N 129° 27.8' E	10km	M2.3
		震度 1 : 鹿児島十島村悪石島*			
2002	07月11日18時08分	トカラ列島近海	29° 17.6' N 129° 29.6' E	8km	M2.7
		震度 1 : 鹿児島十島村悪石島*			
2003	07月11日18時26分	トカラ列島近海	29° 16.9' N 129° 30.2' E	5km	M2.4
		震度 1 : 鹿児島十島村悪石島*			
2004	07月11日18時40分	トカラ列島近海	29° 16.3' N 129° 27.7' E	9km	M2.6
		震度 1 : 鹿児島十島村悪石島*			
2005	07月11日19時41分	トカラ列島近海	29° 17.4' N 129° 28.4' E	10km	M3.0
		震度 1 : 鹿児島十島村悪石島*			
2006	07月11日20時16分	トカラ列島近海	29° 16.2' N 129° 29.5' E	8km	M3.0
		震度 2 : 鹿児島十島村悪石島*			
2007	07月11日20時21分	トカラ列島近海	29° 18.8' N 129° 27.1' E	11km	M2.8
		震度 1 : 鹿児島十島村悪石島*			
2008	07月11日20時48分	トカラ列島近海	29° 20.5' N 129° 27.6' E	9km	M2.9
		震度 2 : 鹿児島十島村悪石島*			
2009	07月11日21時47分	トカラ列島近海	29° 17.3' N 129° 30.8' E	13km	M2.7
		震度 1 : 鹿児島十島村悪石島*			
2010	07月11日21時47分	トカラ列島近海	29° 18.0' N 129° 28.6' E	8km	M3.2
		震度 2 : 鹿児島十島村悪石島*			
2011	07月11日22時02分	トカラ列島近海	29° 16.4' N 129° 29.2' E	1km	M2.6
		震度 1 : 鹿児島十島村悪石島*			
2012	07月11日22時17分	トカラ列島近海	29° 19.3' N 129° 30.7' E	9km	M2.6
		震度 2 : 鹿児島十島村悪石島*			
2013	07月11日22時45分	トカラ列島近海	29° 19.5' N 129° 34.4' E	3km	M2.6
		震度 1 : 鹿児島十島村悪石島*			
2014	07月12日00時30分	トカラ列島近海	29° 20.1' N 129° 26.6' E	13km	M2.6
		震度 1 : 鹿児島十島村悪石島*			
2015	07月12日01時44分	トカラ列島近海	29° 19.3' N 129° 29.1' E	12km	M2.7
		震度 1 : 鹿児島十島村悪石島*			
2016	07月12日05時37分	トカラ列島近海	29° 17.9' N 129° 29.5' E	12km	M2.8

震度 1 : 鹿児島十島村悪石島*

2017	07月12日06時50分	トカラ列島近海	29° 17.3' N 129° 31.3' E	14km	M3.1
		震度 2 : 鹿児島十島村悪石島*			
2018	07月12日06時55分	トカラ列島近海	29° 17.4' N 129° 30.6' E	12km	M3.5
		震度 3 : 鹿児島十島村悪石島*			
		震度 1 : 鹿児島十島村小宝島*			
2019	07月12日09時19分	トカラ列島近海	29° 18.7' N 129° 30.3' E	11km	M3.2
		震度 1 : 鹿児島十島村悪石島*			
2020	07月12日09時59分	トカラ列島近海	29° 18.2' N 129° 29.9' E	9km	M3.0
		震度 1 : 鹿児島十島村悪石島*			
2021	07月12日11時01分	トカラ列島近海	29° 18.9' N 129° 30.1' E	13km	M4.9
	07月12日11時00分	トカラ列島近海	29° 18.6' N 129° 30.9' E	13km	M4.3
		震度 4 : 鹿児島十島村悪石島*			
		震度 2 : 鹿児島十島村小宝島*, 奄美市笠利町里*			
		震度 1 : 鹿児島十島村諏訪之瀬島*, 龍郷町屋入, 喜界町滝川, 奄美市名瀬矢之脇町			
2022	07月12日11時08分	トカラ列島近海	29° 19.6' N 129° 28.8' E	11km	M3.1
		震度 2 : 鹿児島十島村悪石島*			
2023	07月12日11時31分	トカラ列島近海	29° 18.9' N 129° 30.1' E	11km	M2.7
		震度 1 : 鹿児島十島村悪石島*			
2024	07月12日11時43分	トカラ列島近海	29° 18.5' N 129° 29.9' E	14km	M---
		震度 2 : 鹿児島十島村悪石島*			
2025	07月12日11時52分	トカラ列島近海	29° 19.7' N 129° 34.4' E	8km	M3.2
		震度 2 : 鹿児島十島村悪石島*			
2026	07月12日12時01分	トカラ列島近海	29° 18.4' N 129° 30.2' E	13km	M3.1
		震度 3 : 鹿児島十島村悪石島*			
2027	07月12日12時08分	トカラ列島近海	29° 18.8' N 129° 29.9' E	12km	M2.6
		震度 1 : 鹿児島十島村悪石島*			
2028	07月12日12時10分	トカラ列島近海	29° 19.3' N 129° 31.9' E	12km	M2.9
		震度 1 : 鹿児島十島村悪石島*			
2029	07月12日12時18分	トカラ列島近海	29° 19.9' N 129° 31.1' E	10km	M2.9
		震度 2 : 鹿児島十島村悪石島*			
2030	07月12日12時22分	トカラ列島近海	29° 19.0' N 129° 29.7' E	10km	M3.4
		震度 2 : 鹿児島十島村悪石島*			
2031	07月12日12時45分	トカラ列島近海	29° 18.3' N 129° 31.0' E	10km	M2.9
		震度 2 : 鹿児島十島村悪石島*			
2032	07月12日12時52分	トカラ列島近海	29° 19.7' N 129° 30.0' E	9km	M2.7
		震度 1 : 鹿児島十島村悪石島*			
2033	07月12日12時53分	トカラ列島近海	29° 18.3' N 129° 29.3' E	11km	M3.9
		震度 3 : 鹿児島十島村悪石島*			
		震度 1 : 鹿児島十島村小宝島*			

2034	07 月 12 日 13 時 31 分	トカラ列島近海 震度 2 : 鹿児島十島村悪石島*	29 ° 19.4' N 129 ° 34.5' E	8km	M3.1
2035	07 月 12 日 13 時 33 分	トカラ列島近海 震度 1 : 鹿児島十島村悪石島*	29 ° 18.3' N 129 ° 29.1' E	9km	M2.8
2036	07 月 12 日 13 時 40 分	トカラ列島近海	29 ° 17.7' N 129 ° 27.2' E	0km	M3.2
	07 月 12 日 13 時 40 分	トカラ列島近海 震度 1 : 鹿児島十島村悪石島*	29 ° 18.2' N 129 ° 26.9' E	11km	M3.1
2037	07 月 12 日 15 時 43 分	トカラ列島近海	29 ° 20.2' N 129 ° 34.2' E	1km	M2.5
	07 月 12 日 15 時 42 分	トカラ列島近海 震度 1 : 鹿児島十島村悪石島*	29 ° 21.1' N 129 ° 27.4' E	2km	M2.1
2038	07 月 12 日 20 時 33 分	トカラ列島近海 震度 2 : 鹿児島十島村悪石島*	29 ° 24.0' N 129 ° 34.5' E	10km	M2.3
2039	07 月 12 日 21 時 07 分	トカラ列島近海 震度 1 : 鹿児島十島村悪石島*	29 ° 17.2' N 129 ° 30.4' E	3km	M2.4
2040	07 月 12 日 21 時 40 分	トカラ列島近海 震度 2 : 鹿児島十島村悪石島*	29 ° 17.9' N 129 ° 30.9' E	10km	M3.1
2041	07 月 12 日 21 時 44 分	トカラ列島近海 震度 1 : 鹿児島十島村悪石島*	29 ° 17.5' N 129 ° 31.5' E	10km	M2.9
2042	07 月 12 日 22 時 17 分	トカラ列島近海 震度 1 : 鹿児島十島村悪石島*	29 ° 17.5' N 129 ° 31.9' E	9km	M2.6
2043	07 月 12 日 22 時 29 分	トカラ列島近海 震度 1 : 鹿児島十島村小宝島*	29 ° 13.6' N 129 ° 20.8' E	6km	M2.4
2044	07 月 13 日 00 時 51 分	トカラ列島近海 震度 1 : 鹿児島十島村悪石島*	29 ° 17.7' N 129 ° 30.4' E	12km	M2.7
2045	07 月 13 日 01 時 51 分	トカラ列島近海 震度 1 : 鹿児島十島村悪石島*	29 ° 18.5' N 129 ° 33.5' E	6km	M2.6
2046	07 月 13 日 02 時 33 分	トカラ列島近海 震度 2 : 鹿児島十島村悪石島*	29 ° 21.5' N 129 ° 37.0' E	9km	M2.3
2047	07 月 13 日 05 時 32 分	トカラ列島近海 震度 4 : 鹿児島十島村悪石島* 震度 2 : 鹿児島十島村小宝島* 震度 1 : 鹿児島十島村諏訪之瀬島*, 奄美市笠利町里*	29 ° 18.3' N 129 ° 30.9' E	13km	M4.4
2048	07 月 13 日 05 時 35 分	トカラ列島近海	29 ° 19.3' N 129 ° 31.2' E	11km	M2.5
	07 月 13 日 05 時 35 分	トカラ列島近海 震度 1 : 鹿児島十島村悪石島*	29 ° 20.9' N 129 ° 33.2' E	0km	M---
2049	07 月 13 日 05 時 46 分	トカラ列島近海 震度 1 : 鹿児島十島村悪石島*	29 ° 21.8' N 129 ° 32.7' E	8km	M2.6
2050	07 月 13 日 05 時 54 分	トカラ列島近海 震度 4 : 鹿児島十島村悪石島* 震度 2 : 奄美市笠利町里*	29 ° 17.4' N 129 ° 32.3' E	11km	M4.4

震度 1 : 鹿児島十島村諏訪之瀬島*, 鹿児島十島村小宝島*, 喜界町滝川

2051	07月13日06時10分	トカラ列島近海	29° 18.6' N	129° 30.2' E	6km	M3.3
		震度 2 : 鹿児島十島村悪石島*				
2052	07月13日06時14分	トカラ列島近海	29° 19.2' N	129° 29.7' E	10km	M3.0
	07月13日06時14分	トカラ列島近海	29° 19.0' N	129° 31.2' E	8km	M3.0
	07月13日06時15分	トカラ列島近海	29° 21.2' N	129° 29.5' E	14km	M2.9
		震度 2 : 鹿児島十島村悪石島*				
2053	07月13日06時34分	トカラ列島近海	29° 18.6' N	129° 27.3' E	10km	M2.9
		震度 1 : 鹿児島十島村悪石島*				
2054	07月13日07時22分	トカラ列島近海	29° 19.9' N	129° 29.3' E	10km	M2.6
		震度 1 : 鹿児島十島村悪石島*				
2055	07月13日08時20分	トカラ列島近海	29° 21.1' N	129° 36.0' E	7km	M2.8
		震度 2 : 鹿児島十島村悪石島*				
2056	07月13日11時03分	トカラ列島近海	29° 18.2' N	129° 30.3' E	14km	M3.5
		震度 2 : 鹿児島十島村悪石島*				
2057	07月13日12時04分	トカラ列島近海	29° 16.9' N	129° 33.4' E	9km	M3.0
		震度 1 : 鹿児島十島村悪石島*				
2058	07月13日12時22分	トカラ列島近海	29° 20.9' N	129° 34.6' E	8km	M2.7
		震度 1 : 鹿児島十島村悪石島*				
2059	07月13日12時40分	トカラ列島近海	29° 18.0' N	129° 30.9' E	13km	M2.8
		震度 1 : 鹿児島十島村悪石島*				
2060	07月13日13時35分	トカラ列島近海	29° 19.2' N	129° 30.7' E	12km	M4.0
		震度 3 : 鹿児島十島村悪石島*				
		震度 1 : 奄美市笠利町里*				
2061	07月13日17時18分	トカラ列島近海	29° 20.8' N	129° 29.3' E	16km	M2.6
		震度 2 : 鹿児島十島村悪石島*				
2062	07月13日17時41分	トカラ列島近海	29° 19.4' N	129° 31.9' E	11km	M2.4
		震度 2 : 鹿児島十島村悪石島*				
2063	07月13日18時27分	トカラ列島近海	29° 18.7' N	129° 32.2' E	12km	M3.2
		震度 2 : 鹿児島十島村悪石島*				
2064	07月13日20時03分	トカラ列島近海	29° 17.8' N	129° 30.1' E	12km	M2.9
		震度 1 : 鹿児島十島村悪石島*				
2065	07月13日20時04分	トカラ列島近海	29° 18.8' N	129° 29.2' E	6km	M2.4
		震度 1 : 鹿児島十島村悪石島*				
2066	07月13日20時07分	トカラ列島近海	29° 17.4' N	129° 30.6' E	11km	M2.7
		震度 1 : 鹿児島十島村悪石島*				
2067	07月13日20時16分	トカラ列島近海	29° 20.3' N	129° 26.2' E	13km	M3.0
	07月13日20時15分	トカラ列島近海	29° 19.6' N	129° 27.8' E	6km	M2.6
		震度 1 : 鹿児島十島村悪石島*				

2068	07月13日20時19分	トカラ列島近海	29° 19.3' N	129° 28.2' E	9km	M4.9
	震度 4	鹿児島十島村悪石島*				
	震度 2	鹿児島十島村諏訪之瀬島*, 奄美市笠利町里*				
	震度 1	鹿児島十島村中之島徳之尾, 鹿児島十島村平島*, 鹿児島十島村小宝島*, 喜界町滝川				
2069	07月13日20時21分	トカラ列島近海	29° 18.9' N	129° 28.7' E	15km	M---
	震度 1	鹿児島十島村悪石島*				
2070	07月13日20時22分	トカラ列島近海	29° 16.9' N	129° 29.7' E	0km	M3.7
	07月13日20時23分	トカラ列島近海	29° 19.5' N	129° 29.5' E	14km	M---
	震度 2	鹿児島十島村悪石島*				
	震度 1	鹿児島十島村小宝島*, 奄美市笠利町里*				
2071	07月13日20時23分	トカラ列島近海	29° 24.6' N	129° 31.6' E	19km	M---
	07月13日20時24分	トカラ列島近海	29° 16.6' N	129° 31.3' E	0km	M---
	震度 1	鹿児島十島村悪石島*				
2072	07月13日20時25分	トカラ列島近海	29° 17.7' N	129° 29.3' E	5km	M2.6
	震度 1	鹿児島十島村悪石島*				
2073	07月13日20時27分	トカラ列島近海	29° 18.8' N	129° 29.5' E	11km	M2.7
	震度 1	鹿児島十島村悪石島*				
2074	07月13日20時28分	トカラ列島近海	29° 17.6' N	129° 30.8' E	10km	M4.7
	震度 4	鹿児島十島村悪石島*				
	震度 2	奄美市笠利町里*				
	震度 1	鹿児島十島村諏訪之瀬島*, 鹿児島十島村小宝島*, 喜界町滝川				
2075	07月13日20時32分	トカラ列島近海	29° 19.7' N	129° 26.6' E	8km	M2.8
	震度 1	鹿児島十島村悪石島*				
2076	07月13日20時34分	トカラ列島近海	29° 19.2' N	129° 29.5' E	9km	M2.9
	震度 1	鹿児島十島村悪石島*				
2077	07月13日20時35分	トカラ列島近海	29° 16.5' N	129° 31.0' E	6km	M2.9
	07月13日20時36分	トカラ列島近海	29° 18.9' N	129° 29.6' E	12km	M---
	震度 1	鹿児島十島村悪石島*				
2078	07月13日20時37分	トカラ列島近海	29° 24.0' N	129° 23.5' E	9km	M---
	震度 1	鹿児島十島村悪石島*				
2079	07月13日20時38分	トカラ列島近海	29° 16.0' N	129° 30.4' E	6km	M2.6
	07月13日20時38分	トカラ列島近海	29° 18.0' N	129° 30.3' E	11km	M2.5
	震度 1	鹿児島十島村悪石島*				
2080	07月13日20時40分	トカラ列島近海	29° 18.7' N	129° 26.1' E	6km	M2.8
	震度 1	鹿児島十島村悪石島*				
2081	07月13日20時41分	トカラ列島近海	29° 18.7' N	129° 29.1' E	9km	M3.8
	07月13日20時40分	トカラ列島近海	29° 20.9' N	129° 29.5' E	17km	M---
	07月13日20時41分	トカラ列島近海	29° 16.3' N	129° 32.9' E	9km	M---
	震度 2	鹿児島十島村悪石島*				
2082	07月13日20時42分	トカラ列島近海	29° 18.7' N	129° 31.1' E	14km	M---
	震度 1	鹿児島十島村悪石島*				
2083	07月13日20時44分	トカラ列島近海	29° 17.8' N	129° 29.7' E	5km	M3.5

震度 2 : 鹿児島十島村悪石島*

震度 1 : 鹿児島十島村小宝島*

2084	07月13日20時45分	トカラ列島近海	29° 17.2' N 129° 31.7' E	7km	M3.5
		震度 2 : 鹿児島十島村悪石島*			
2085	07月13日20時48分	トカラ列島近海	29° 20.1' N 129° 29.3' E	12km	M2.9
	07月13日20時48分	トカラ列島近海	29° 19.1' N 129° 27.1' E	20km	M2.3
		震度 1 : 鹿児島十島村悪石島*			
2086	07月13日20時50分	トカラ列島近海	29° 19.4' N 129° 22.8' E	21km	M3.2
		震度 2 : 鹿児島十島村悪石島*			
2087	07月13日20時52分	トカラ列島近海	29° 17.9' N 129° 30.0' E	12km	M3.1
		震度 2 : 鹿児島十島村悪石島*			
2088	07月13日20時54分	トカラ列島近海	29° 19.2' N 129° 29.6' E	11km	M2.7
	07月13日20時54分	トカラ列島近海	29° 18.5' N 129° 30.3' E	9km	M---
		震度 1 : 鹿児島十島村悪石島*			
2089	07月13日20時56分	トカラ列島近海	29° 17.9' N 129° 28.4' E	3km	M2.4
		震度 1 : 鹿児島十島村悪石島*			
2090	07月13日21時01分	トカラ列島近海	29° 18.8' N 129° 29.6' E	12km	M3.0
		震度 2 : 鹿児島十島村悪石島*			
2091	07月13日21時06分	トカラ列島近海	29° 19.0' N 129° 29.7' E	11km	M2.8
		震度 2 : 鹿児島十島村悪石島*			
2092	07月13日21時08分	トカラ列島近海	29° 18.1' N 129° 30.6' E	11km	M3.5
		震度 3 : 鹿児島十島村悪石島*			
2093	07月13日21時09分	トカラ列島近海	29° 19.6' N 129° 27.0' E	9km	M---
		震度 1 : 鹿児島十島村悪石島*			
2094	07月13日21時12分	トカラ列島近海	29° 19.2' N 129° 29.4' E	10km	M2.7
	07月13日21時12分	トカラ列島近海	29° 17.4' N 129° 29.7' E	8km	M---
		震度 1 : 鹿児島十島村悪石島*			
2095	07月13日21時13分	トカラ列島近海	29° 17.7' N 129° 29.8' E	10km	M2.5
		震度 1 : 鹿児島十島村悪石島*			
2096	07月13日21時15分	トカラ列島近海	29° 17.9' N 129° 36.9' E	4km	M3.2
	07月13日21時15分	トカラ列島近海	29° 18.4' N 129° 30.2' E	9km	M2.8
		震度 2 : 鹿児島十島村悪石島*			
2097	07月13日21時17分	トカラ列島近海	29° 19.4' N 129° 28.3' E	6km	M2.4
	07月13日21時18分	トカラ列島近海	29° 17.9' N 129° 30.7' E	13km	M2.4
		震度 1 : 鹿児島十島村悪石島*			
2098	07月13日21時22分	トカラ列島近海	29° 16.8' N 129° 30.4' E	0km	M3.3
	07月13日21時21分	トカラ列島近海	29° 21.3' N 129° 26.6' E	15km	M3.0
		震度 3 : 鹿児島十島村悪石島*			
2099	07月13日21時23分	トカラ列島近海	29° 17.5' N 129° 31.4' E	9km	M2.5
	07月13日21時23分	トカラ列島近海	29° 19.6' N 129° 30.3' E	11km	M2.4
		震度 1 : 鹿児島十島村悪石島*			

2100	07月13日21時27分	トカラ列島近海	29° 16.4' N	129° 32.8' E	10km	M2.4
	07月13日21時26分	トカラ列島近海	29° 22.9' N	129° 25.8' E	11km	M---
	震度 1 : 鹿児島十島村悪石島*					
2101	07月13日21時28分	トカラ列島近海	29° 20.6' N	129° 29.7' E	8km	M---
	震度 1 : 鹿児島十島村悪石島*					
2102	07月13日21時32分	トカラ列島近海	29° 20.0' N	129° 28.8' E	14km	M2.7
	07月13日21時33分	トカラ列島近海	29° 18.1' N	129° 30.1' E	13km	M---
	震度 1 : 鹿児島十島村悪石島*					
2103	07月13日21時33分	トカラ列島近海	29° 17.9' N	129° 29.0' E	8km	M3.1
	震度 2 : 鹿児島十島村悪石島*					
2104	07月13日21時35分	トカラ列島近海	29° 18.9' N	129° 29.8' E	9km	M3.0
	震度 1 : 鹿児島十島村悪石島*					
2105	07月13日21時39分	トカラ列島近海	29° 18.5' N	129° 30.2' E	11km	M2.6
	07月13日21時38分	トカラ列島近海	29° 17.6' N	129° 30.8' E	9km	M2.2
	震度 1 : 鹿児島十島村悪石島*					
2106	07月13日21時40分	トカラ列島近海	29° 17.8' N	129° 29.6' E	9km	M3.3
	震度 2 : 鹿児島十島村悪石島*					
2107	07月13日21時41分	トカラ列島近海	29° 15.4' N	129° 34.9' E	6km	M2.9
	震度 1 : 鹿児島十島村悪石島*					
2108	07月13日21時43分	トカラ列島近海	29° 22.2' N	129° 32.1' E	8km	M2.3
	震度 1 : 鹿児島十島村悪石島*					
2109	07月13日21時44分	トカラ列島近海	29° 21.1' N	129° 28.3' E	16km	M3.0
	震度 1 : 鹿児島十島村悪石島*					
2110	07月13日21時49分	トカラ列島近海	29° 22.4' N	129° 25.9' E	14km	M3.3
	震度 2 : 鹿児島十島村悪石島*					
2111	07月13日21時51分	トカラ列島近海	29° 17.1' N	129° 31.3' E	9km	M2.7
	震度 1 : 鹿児島十島村悪石島*					
2112	07月13日21時54分	トカラ列島近海	29° 18.6' N	129° 30.1' E	13km	M2.4
	震度 1 : 鹿児島十島村悪石島*					
2113	07月13日21時55分	トカラ列島近海	29° 19.6' N	129° 28.9' E	10km	M2.8
	震度 1 : 鹿児島十島村悪石島*					
2114	07月13日21時56分	トカラ列島近海	29° 17.3' N	129° 31.5' E	7km	M2.9
	震度 1 : 鹿児島十島村悪石島*					
2115	07月13日21時58分	トカラ列島近海	29° 16.7' N	129° 29.8' E	8km	M2.4
	震度 1 : 鹿児島十島村悪石島*					
2116	07月13日21時59分	トカラ列島近海	29° 19.3' N	129° 31.1' E	12km	M2.7
	震度 1 : 鹿児島十島村悪石島*					
2117	07月13日22時02分	トカラ列島近海	29° 16.5' N	129° 31.9' E	8km	M3.2
	07月13日22時02分	トカラ列島近海	29° 19.3' N	129° 28.5' E	17km	M2.9

震度 2 : 鹿児島十島村悪石島*

2118	07月13日22時06分	トカラ列島近海	29° 18.6' N 129° 29.9' E	9km	M2.8
	震度 1 : 鹿児島十島村悪石島*				
2119	07月13日22時10分	トカラ列島近海	29° 18.8' N 129° 29.8' E	11km	M3.1
	震度 3 : 鹿児島十島村悪石島*				
2120	07月13日22時19分	トカラ列島近海	29° 17.7' N 129° 30.3' E	11km	M2.7
	07月13日22時19分	トカラ列島近海	29° 21.7' N 129° 27.0' E	14km	M---
	震度 1 : 鹿児島十島村悪石島*				
2121	07月13日22時22分	トカラ列島近海	29° 18.1' N 129° 29.7' E	6km	M2.6
	震度 1 : 鹿児島十島村悪石島*				
2122	07月13日22時55分	トカラ列島近海	29° 17.2' N 129° 30.8' E	3km	M2.5
	震度 1 : 鹿児島十島村悪石島*				
2123	07月13日22時56分	トカラ列島近海	29° 17.6' N 129° 32.5' E	11km	M2.4
	震度 1 : 鹿児島十島村悪石島*				
2124	07月13日23時22分	トカラ列島近海	29° 18.3' N 129° 30.1' E	9km	M4.5
	震度 3 : 鹿児島十島村悪石島*				
	震度 2 : 鹿児島十島村小宝島*				
	震度 1 : 鹿児島十島村諏訪之瀬島*, 奄美市笠利町里*				
2125	07月13日23時46分	トカラ列島近海	29° 15.4' N 129° 32.7' E	8km	M3.1
	震度 2 : 鹿児島十島村悪石島*				
2126	07月13日23時55分	トカラ列島近海	29° 17.3' N 129° 31.7' E	6km	M2.8
	震度 1 : 鹿児島十島村悪石島*				
2127	07月14日00時08分	トカラ列島近海	29° 18.6' N 129° 29.1' E	6km	M2.7
	震度 1 : 鹿児島十島村悪石島*				
2128	07月14日01時13分	トカラ列島近海	29° 20.2' N 129° 31.4' E	9km	M2.9
	震度 2 : 鹿児島十島村悪石島*				
2129	07月14日01時51分	トカラ列島近海	29° 18.3' N 129° 30.4' E	10km	M2.7
	震度 2 : 鹿児島十島村悪石島*				
2130	07月14日02時09分	トカラ列島近海	29° 18.1' N 129° 30.5' E	10km	M2.2
	震度 1 : 鹿児島十島村悪石島*				
2131	07月14日02時29分	トカラ列島近海	29° 16.6' N 129° 30.9' E	1km	M---
	震度 1 : 鹿児島十島村悪石島*				
2132	07月14日03時18分	トカラ列島近海	29° 18.0' N 129° 28.3' E	11km	M2.4
	震度 1 : 鹿児島十島村悪石島*				
2133	07月14日03時21分	トカラ列島近海	29° 18.6' N 129° 27.4' E	14km	M2.3
	震度 1 : 鹿児島十島村悪石島*				
2134	07月14日03時23分	トカラ列島近海	29° 18.4' N 129° 28.1' E	12km	M2.7
	震度 1 : 鹿児島十島村悪石島*				
2135	07月14日03時24分	トカラ列島近海	29° 17.3' N 129° 31.1' E	6km	M2.9

震度 2 : 鹿児島十島村悪石島*

2136	07月14日04時32分	トカラ列島近海	29° 18.6' N 129° 29.7' E	9km	M2.9
	震度 1 : 鹿児島十島村悪石島*				
2137	07月14日05時36分	トカラ列島近海	29° 18.1' N 129° 32.1' E	9km	M3.9
	震度 3 : 鹿児島十島村悪石島*				
	震度 1 : 鹿児島十島村小宝島*, 奄美市笠利町里*				
2138	07月14日05時42分	トカラ列島近海	29° 19.0' N 129° 34.5' E	7km	M2.5
	震度 1 : 鹿児島十島村悪石島*				
2139	07月14日06時36分	トカラ列島近海	29° 21.5' N 129° 32.1' E	7km	M2.2
	震度 2 : 鹿児島十島村悪石島*				
2140	07月14日06時38分	トカラ列島近海	29° 20.3' N 129° 29.7' E	7km	M---
	震度 1 : 鹿児島十島村悪石島*				
2141	07月14日07時02分	トカラ列島近海	29° 13.2' N 129° 19.7' E	7km	M2.3
	震度 1 : 鹿児島十島村小宝島*				
2142	07月14日07時36分	トカラ列島近海	29° 19.1' N 129° 29.0' E	8km	M3.1
	震度 2 : 鹿児島十島村悪石島*				
2143	07月14日07時42分	トカラ列島近海	29° 19.4' N 129° 28.7' E	8km	M2.8
	震度 2 : 鹿児島十島村悪石島*				
2144	07月14日08時24分	トカラ列島近海	29° 20.0' N 129° 28.5' E	11km	M2.3
	震度 1 : 鹿児島十島村悪石島*				
2145	07月14日08時32分	トカラ列島近海	29° 18.4' N 129° 30.1' E	13km	M4.3
	震度 4 : 鹿児島十島村悪石島*				
	震度 2 : 奄美市笠利町里*				
	震度 1 : 鹿児島十島村諏訪之瀬島*, 鹿児島十島村小宝島*, 喜界町滝川				
2146	07月14日09時50分	トカラ列島近海	29° 17.1' N 129° 29.7' E	7km	M2.5
	震度 1 : 鹿児島十島村悪石島*				
2147	07月14日10時16分	トカラ列島近海	29° 19.3' N 129° 27.8' E	8km	M2.7
	震度 1 : 鹿児島十島村悪石島*				
2148	07月14日12時48分	トカラ列島近海	29° 17.6' N 129° 32.4' E	15km	M2.7
	震度 1 : 鹿児島十島村悪石島*				
2149	07月14日13時14分	トカラ列島近海	29° 21.4' N 129° 35.8' E	8km	M2.9
	震度 2 : 鹿児島十島村悪石島*				
2150	07月14日13時55分	トカラ列島近海	29° 18.4' N 129° 34.4' E	0km	M---
	震度 1 : 鹿児島十島村悪石島*				
2151	07月14日14時37分	トカラ列島近海	29° 19.1' N 129° 31.6' E	10km	M2.6
	震度 2 : 鹿児島十島村悪石島*				
2152	07月14日14時40分	トカラ列島近海	29° 17.3' N 129° 31.0' E	9km	M3.3
	震度 2 : 鹿児島十島村悪石島*				
2153	07月14日15時01分	トカラ列島近海	29° 17.9' N 129° 34.8' E	9km	M2.9

震度 2 : 鹿児島十島村悪石島*

2154	07月14日15時04分	トカラ列島近海	29° 18.8' N 129° 34.3' E	2km	M---
		震度 1 : 鹿児島十島村悪石島*			
2155	07月14日15時04分	トカラ列島近海	29° 18.2' N 129° 29.4' E	9km	M2.9
		震度 2 : 鹿児島十島村悪石島*			
2156	07月14日15時11分	トカラ列島近海	29° 19.7' N 129° 33.1' E	7km	M2.5
		震度 1 : 鹿児島十島村悪石島*			
2157	07月14日15時43分	トカラ列島近海	29° 22.5' N 129° 35.5' E	10km	M2.4
		震度 1 : 鹿児島十島村悪石島*			
2158	07月14日16時28分	トカラ列島近海	29° 19.9' N 129° 31.4' E	10km	M2.5
		震度 1 : 鹿児島十島村悪石島*			
2159	07月14日16時59分	トカラ列島近海	29° 19.7' N 129° 29.3' E	10km	M2.6
		震度 1 : 鹿児島十島村悪石島*			
2160	07月14日17時16分	トカラ列島近海	29° 19.4' N 129° 26.3' E	5km	M2.3
		震度 1 : 鹿児島十島村悪石島*			
2161	07月14日18時43分	トカラ列島近海	29° 20.2' N 129° 32.6' E	6km	M---
		震度 1 : 鹿児島十島村悪石島*			
2162	07月14日18時48分	トカラ列島近海	29° 19.4' N 129° 29.7' E	12km	M3.3
		震度 2 : 鹿児島十島村悪石島*			
2163	07月14日18時52分	トカラ列島近海	29° 18.2' N 129° 31.1' E	12km	M3.0
		震度 2 : 鹿児島十島村悪石島*			
2164	07月14日19時13分	トカラ列島近海	29° 25.7' N 129° 34.1' E	11km	M2.4
		震度 1 : 鹿児島十島村悪石島*			
2165	07月14日21時43分	トカラ列島近海	29° 20.2' N 129° 32.2' E	12km	M---
		震度 1 : 鹿児島十島村悪石島*			
2166	07月14日21時48分	トカラ列島近海	29° 19.0' N 129° 31.8' E	14km	M3.1
		震度 1 : 鹿児島十島村悪石島*			
2167	07月15日01時43分	トカラ列島近海	29° 18.7' N 129° 27.6' E	10km	M3.3
		震度 2 : 鹿児島十島村悪石島*			
2168	07月15日02時28分	トカラ列島近海	29° 20.0' N 129° 34.6' E	6km	M3.2
		震度 2 : 鹿児島十島村悪石島*			
2169	07月15日04時15分	トカラ列島近海	29° 19.1' N 129° 32.7' E	8km	M2.7
		震度 1 : 鹿児島十島村悪石島*			
2170	07月15日05時12分	トカラ列島近海	29° 21.8' N 129° 37.3' E	3km	M2.4
		震度 1 : 鹿児島十島村悪石島*			
2171	07月15日05時16分	トカラ列島近海	29° 18.5' N 129° 34.2' E	9km	M2.4
		震度 1 : 鹿児島十島村悪石島*			
2172	07月15日06時19分	トカラ列島近海	29° 19.8' N 129° 35.3' E	6km	M2.6

	07月15日06時18分	トカラ列島近海	29° 21.1' N 129° 32.9' E	8km	M2.5
	震度 2 : 鹿児島十島村悪石島*				
2173	07月15日07時23分	トカラ列島近海	29° 21.1' N 129° 35.7' E	6km	M2.6
	震度 1 : 鹿児島十島村悪石島*				
2174	07月15日07時48分	トカラ列島近海	29° 17.4' N 129° 32.8' E	11km	M2.9
	震度 1 : 鹿児島十島村悪石島*				
2175	07月15日10時25分	トカラ列島近海	29° 17.1' N 129° 27.8' E	14km	M3.2
	震度 2 : 鹿児島十島村悪石島*				
2176	07月15日10時38分	トカラ列島近海	29° 15.7' N 129° 28.9' E	6km	M2.9
	震度 1 : 鹿児島十島村悪石島*				
2177	07月15日11時08分	トカラ列島近海	29° 19.2' N 129° 32.9' E	9km	M2.5
	震度 1 : 鹿児島十島村悪石島*				
2178	07月15日11時37分	トカラ列島近海	29° 16.8' N 129° 28.2' E	14km	M2.7
	震度 1 : 鹿児島十島村悪石島*				
2179	07月15日12時31分	トカラ列島近海	29° 17.8' N 129° 27.8' E	9km	M2.5
	震度 1 : 鹿児島十島村悪石島*				
2180	07月15日13時20分	トカラ列島近海	29° 19.3' N 129° 28.8' E	12km	M5.4
	震度 4 : 鹿児島十島村悪石島*				
	震度 3 : 鹿児島十島村小宝島*				
	震度 2 : 奄美市笠利町里*				
	震度 1 : 鹿児島十島村中之島徳之尾, 鹿児島十島村平島*, 鹿児島十島村宝島*, 鹿児島十島村諏訪之瀬島*, 瀬戸内町西古見, 瀬戸内町与路島*, 龍郷町屋入, 龍郷町浦*, 喜界町滝川, 奄美市名瀬矢之脇町				
2181	07月15日13時21分	トカラ列島近海	29° 20.3' N 129° 27.8' E	16km	M---
	震度 3 : 鹿児島十島村悪石島*				
2182	07月15日13時28分	トカラ列島近海	29° 18.2' N 129° 28.7' E	5km	M2.7
	07月15日13時28分	トカラ列島近海	29° 21.5' N 129° 25.0' E	6km	M2.6
	震度 2 : 鹿児島十島村悪石島*				
2183	07月15日13時38分	トカラ列島近海	29° 18.8' N 129° 29.9' E	7km	M2.7
	震度 1 : 鹿児島十島村悪石島*				
2184	07月15日13時45分	トカラ列島近海	29° 18.2' N 129° 30.6' E	10km	M2.7
	震度 1 : 鹿児島十島村悪石島*				
2185	07月15日13時58分	トカラ列島近海	29° 15.8' N 129° 24.1' E	10km	M2.8
	震度 1 : 鹿児島十島村悪石島*, 鹿児島十島村小宝島*				
2186	07月15日14時01分	トカラ列島近海	29° 18.1' N 129° 26.7' E	11km	M3.1
	震度 2 : 鹿児島十島村悪石島*				
2187	07月15日14時28分	トカラ列島近海	29° 18.6' N 129° 31.0' E	7km	M2.7
	震度 1 : 鹿児島十島村悪石島*				
2188	07月15日14時37分	トカラ列島近海	29° 17.7' N 129° 27.2' E	12km	M2.9
	震度 1 : 鹿児島十島村悪石島*				

2189	07月15日15時04分	トカラ列島近海	29° 20.4' N	129° 30.9' E	7km	M2.6
	07月15日15時04分	トカラ列島近海	29° 19.6' N	129° 32.1' E	8km	M---
	震度 2 : 鹿児島十島村悪石島*					
2190	07月15日15時06分	トカラ列島近海	29° 20.9' N	129° 30.7' E	10km	M2.8
	震度 1 : 鹿児島十島村悪石島*					
2191	07月15日15時46分	トカラ列島近海	29° 19.0' N	129° 29.6' E	9km	M2.2
	震度 1 : 鹿児島十島村悪石島*					
2192	07月15日15時51分	トカラ列島近海	29° 18.1' N	129° 31.1' E	12km	M2.4
	震度 1 : 鹿児島十島村悪石島*					
2193	07月15日17時04分	トカラ列島近海	29° 19.4' N	129° 29.2' E	8km	M2.7
	07月15日17時03分	トカラ列島近海	29° 15.4' N	129° 28.4' E	11km	M2.4
	震度 1 : 鹿児島十島村悪石島*					
2194	07月15日17時07分	トカラ列島近海	29° 18.7' N	129° 27.7' E	13km	M2.8
	震度 1 : 鹿児島十島村悪石島*					
2195	07月15日19時36分	トカラ列島近海	29° 20.4' N	129° 25.3' E	5km	M2.9
	震度 1 : 鹿児島十島村悪石島*					
2196	07月15日20時55分	トカラ列島近海	29° 22.9' N	129° 38.0' E	8km	M2.3
	震度 2 : 鹿児島十島村悪石島*					
2197	07月15日21時09分	トカラ列島近海	29° 19.0' N	129° 29.5' E	11km	M2.6
	震度 1 : 鹿児島十島村悪石島*					
2198	07月15日22時08分	トカラ列島近海	29° 19.5' N	129° 29.5' E	12km	M4.3
	震度 3 : 鹿児島十島村悪石島*					
	震度 1 : 鹿児島十島村小宝島*					
2199	07月16日00時10分	トカラ列島近海	29° 18.8' N	129° 32.5' E	12km	M2.5
	震度 1 : 鹿児島十島村悪石島*					
2200	07月16日02時08分	トカラ列島近海	29° 19.6' N	129° 31.8' E	9km	M2.2
	震度 1 : 鹿児島十島村悪石島*					
2201	07月16日02時15分	トカラ列島近海	29° 18.5' N	129° 26.5' E	12km	M4.7
	震度 4 : 鹿児島十島村悪石島*					
	震度 2 : 鹿児島十島村小宝島*					
	震度 1 : 鹿児島十島村中之島徳之尾, 鹿児島十島村諏訪之瀬島*, 喜界町滝川 奄美市名瀬矢之脇町, 奄美市笠利町里*					
2202	07月16日02時18分	トカラ列島近海	29° 18.5' N	129° 28.2' E	9km	M2.7
	震度 1 : 鹿児島十島村悪石島*					
2203	07月16日02時43分	トカラ列島近海	29° 18.0' N	129° 26.6' E	12km	M3.4
	07月16日02時42分	トカラ列島近海	29° 18.5' N	129° 28.0' E	12km	M2.4
	震度 2 : 鹿児島十島村悪石島*					
	震度 1 : 鹿児島十島村小宝島*					
2204	07月16日04時20分	トカラ列島近海	29° 18.6' N	129° 26.7' E	11km	M3.2
	震度 2 : 鹿児島十島村悪石島*					
2205	07月16日04時48分	トカラ列島近海	29° 23.3' N	129° 37.4' E	8km	M2.4

震度 1 : 鹿児島十島村悪石島*

2206	07月16日05時38分	トカラ列島近海	29° 18.4' N	129° 28.7' E	12km	M3.0
	震度 2 : 鹿児島十島村悪石島*					

2207	07月16日09時54分	トカラ列島近海	29° 25.9' N	129° 36.3' E	7km	M2.4
	震度 2 : 鹿児島十島村悪石島*					

2208	07月16日10時27分	トカラ列島近海	29° 18.0' N	129° 28.5' E	7km	M4.0
	震度 3 : 鹿児島十島村悪石島*					

2209	07月16日10時29分	トカラ列島近海	29° 18.3' N	129° 30.9' E	10km	M3.0
	震度 1 : 鹿児島十島村悪石島*					

2210	07月16日11時34分	トカラ列島近海	29° 15.3' N	129° 28.1' E	11km	M2.3
	震度 1 : 鹿児島十島村悪石島*					

2211	07月16日14時33分	トカラ列島近海	29° 17.0' N	129° 32.1' E	6km	M2.4
	震度 1 : 鹿児島十島村悪石島*					

2212	07月16日14時35分	トカラ列島近海	29° 17.2' N	129° 32.8' E	10km	M3.3
	震度 2 : 鹿児島十島村悪石島*					

2213	07月16日14時51分	トカラ列島近海	29° 17.8' N	129° 31.5' E	9km	M3.1
	震度 2 : 鹿児島十島村悪石島*					

2214	07月16日14時53分	トカラ列島近海	29° 18.4' N	129° 31.7' E	11km	M3.3
	震度 2 : 鹿児島十島村悪石島*					

2215	07月16日14時56分	トカラ列島近海	29° 17.1' N	129° 32.6' E	2km	M3.6
	震度 2 : 鹿児島十島村悪石島*					
	震度 1 : 鹿児島十島村小宝島*					

2216	07月16日15時00分	トカラ列島近海	29° 16.7' N	129° 31.7' E	0km	M3.0
	震度 1 : 鹿児島十島村悪石島*					

2217	07月16日15時01分	トカラ列島近海	29° 16.4' N	129° 32.9' E	0km	M3.4
	震度 2 : 鹿児島十島村悪石島*					

2218	07月16日15時02分	トカラ列島近海	29° 18.3' N	129° 31.8' E	13km	M3.2
	震度 1 : 鹿児島十島村悪石島*					

2219	07月16日15時05分	トカラ列島近海	29° 18.4' N	129° 31.0' E	10km	M4.4
	震度 4 : 鹿児島十島村悪石島*					
	震度 2 : 奄美市笠利町里*					
	震度 1 : 鹿児島十島村諏訪之瀬島*, 鹿児島十島村小宝島*, 龍郷町屋入, 喜界町滝川 奄美市名瀬矢之脇町					

2220	07月16日15時08分	トカラ列島近海	29° 18.8' N	129° 30.3' E	13km	M---
	震度 1 : 鹿児島十島村悪石島*					

2221	07月16日15時09分	トカラ列島近海	29° 16.8' N	129° 30.7' E	0km	M2.9
	07月16日15時10分	トカラ列島近海	29° 19.9' N	129° 31.0' E	17km	M2.7
	震度 1 : 鹿児島十島村悪石島*					

2222	07月16日15時10分	トカラ列島近海	29° 19.4' N	129° 32.2' E	15km	M---
	震度 1 : 鹿児島十島村悪石島*					

2223	07月16日15時11分	トカラ列島近海	29° 22.4' N	129° 32.7' E	19km	M3.9
	震度 1	鹿児島十島村悪石島*, 鹿児島十島村小宝島*				
2224	07月16日15時12分	トカラ列島近海	29° 18.4' N	129° 31.8' E	10km	M3.3
	震度 2	鹿児島十島村悪石島*				
2225	07月16日15時14分	トカラ列島近海	29° 19.4' N	129° 29.7' E	12km	M4.2
	震度 4	鹿児島十島村悪石島*				
	震度 1	鹿児島十島村諏訪之瀬島*, 鹿児島十島村小宝島*				
2226	07月16日15時15分	トカラ列島近海	29° 17.7' N	129° 29.4' E	0km	M3.3
	07月16日15時16分	トカラ列島近海	29° 19.7' N	129° 30.5' E	7km	M---
	震度 2	鹿児島十島村悪石島*				
2227	07月16日15時16分	トカラ列島近海	29° 20.9' N	129° 30.3' E	12km	M---
	震度 2	鹿児島十島村悪石島*				
2228	07月16日15時18分	トカラ列島近海	29° 17.1' N	129° 33.1' E	0km	M2.7
	震度 1	鹿児島十島村悪石島*				
2229	07月16日15時19分	トカラ列島近海	29° 18.1' N	129° 38.2' E	0km	M2.7
	07月16日15時20分	トカラ列島近海	29° 15.9' N	129° 32.4' E	0km	M---
	震度 1	鹿児島十島村悪石島*				
2230	07月16日15時21分	トカラ列島近海	29° 18.6' N	129° 31.8' E	11km	M3.3
	震度 2	鹿児島十島村悪石島*				
2231	07月16日15時22分	トカラ列島近海	29° 19.7' N	129° 31.7' E	15km	M---
	震度 1	鹿児島十島村悪石島*				
2232	07月16日15時24分	トカラ列島近海	29° 19.7' N	129° 29.5' E	12km	M3.0
	震度 2	鹿児島十島村悪石島*				
2233	07月16日15時25分	トカラ列島近海	29° 18.2' N	129° 31.1' E	0km	M---
	震度 1	鹿児島十島村悪石島*				
2234	07月16日15時26分	トカラ列島近海	29° 18.2' N	129° 31.7' E	0km	M---
	震度 1	鹿児島十島村悪石島*				
2235	07月16日15時28分	トカラ列島近海	29° 17.6' N	129° 32.6' E	11km	M3.1
	震度 2	鹿児島十島村悪石島*				
	震度 1	鹿児島十島村小宝島*				
2236	07月16日15時28分	トカラ列島近海	29° 20.0' N	129° 31.0' E	12km	M---
	震度 1	鹿児島十島村悪石島*				
2237	07月16日15時29分	トカラ列島近海	29° 19.2' N	129° 31.0' E	11km	M3.0
	07月16日15時30分	トカラ列島近海	29° 21.0' N	129° 30.9' E	12km	M---
	震度 2	鹿児島十島村悪石島*				
2238	07月16日15時35分	トカラ列島近海	29° 17.8' N	129° 30.5' E	3km	M---
	07月16日15時35分	トカラ列島近海	29° 16.2' N	129° 34.2' E	11km	M---
	震度 1	鹿児島十島村悪石島*				
2239	07月16日15時37分	トカラ列島近海	29° 21.6' N	129° 29.7' E	16km	M---
	震度 1	鹿児島十島村悪石島*				

2240	07月16日15時38分	トカラ列島近海 震度 1：鹿児島十島村悪石島*	29° 18.9' N	129° 29.4' E	11km	M2.8
2241	07月16日15時40分	トカラ列島近海	29° 19.5' N	129° 31.0' E	12km	M3.2
	07月16日15時40分	トカラ列島近海 震度 2：鹿児島十島村悪石島*	29° 18.6' N	129° 31.8' E	11km	M2.9
2242	07月16日15時43分	トカラ列島近海	29° 19.6' N	129° 31.2' E	13km	M---
	07月16日15時43分	トカラ列島近海 震度 1：鹿児島十島村悪石島*	29° 19.5' N	129° 31.3' E	6km	M---
2243	07月16日15時46分	トカラ列島近海 震度 1：鹿児島十島村悪石島*	29° 17.3' N	129° 33.7' E	0km	M2.7
2244	07月16日15時48分	トカラ列島近海 震度 1：鹿児島十島村悪石島*	29° 19.6' N	129° 31.3' E	12km	M2.8
2245	07月16日15時48分	トカラ列島近海 震度 2：鹿児島十島村悪石島*	29° 19.2' N	129° 33.1' E	15km	M3.1
2246	07月16日15時49分	トカラ列島近海 震度 1：鹿児島十島村悪石島*	29° 17.0' N	129° 32.9' E	0km	M2.9
2247	07月16日15時53分	トカラ列島近海	29° 19.0' N	129° 35.1' E	9km	M3.8
	07月16日15時53分	トカラ列島近海 震度 3：鹿児島十島村悪石島*	29° 18.3' N	129° 30.3' E	13km	M3.6
2248	07月16日15時56分	トカラ列島近海 震度 2：鹿児島十島村悪石島*	29° 17.1' N	129° 32.5' E	11km	M3.2
2249	07月16日15時57分	トカラ列島近海 震度 3：鹿児島十島村悪石島*	29° 17.4' N	129° 33.6' E	11km	M3.3
2250	07月16日16時11分	トカラ列島近海	29° 18.4' N	129° 30.1' E	10km	M3.1
	07月16日16時11分	トカラ列島近海 震度 2：鹿児島十島村悪石島*	29° 19.7' N	129° 33.8' E	9km	M---
2251	07月16日16時21分	トカラ列島近海 震度 1：鹿児島十島村悪石島*	29° 18.9' N	129° 31.8' E	12km	M---
2252	07月16日16時42分	トカラ列島近海 震度 1：鹿児島十島村悪石島*	29° 19.1' N	129° 30.7' E	11km	M2.1
2253	07月16日16時55分	トカラ列島近海 震度 2：鹿児島十島村悪石島*	29° 19.4' N	129° 33.6' E	9km	M3.0
2254	07月16日17時00分	トカラ列島近海 震度 1：鹿児島十島村悪石島*	29° 16.4' N	129° 33.9' E	5km	M2.8
2255	07月16日21時25分	トカラ列島近海 震度 3：鹿児島十島村悪石島*	29° 21.2' N	129° 32.3' E	12km	M3.5
2256	07月16日21時32分	トカラ列島近海 震度 2：鹿児島十島村悪石島*	29° 16.6' N	129° 32.6' E	11km	M3.0
2257	07月16日21時39分	トカラ列島近海	29° 18.1' N	129° 30.2' E	10km	M3.0

震度 1 : 鹿児島十島村悪石島*

2258	07月16日21時49分	トカラ列島近海	29° 18.2' N 129° 30.9' E	11km	M2.4
		震度 1 : 鹿児島十島村悪石島*			
2259	07月16日22時16分	トカラ列島近海	29° 18.4' N 129° 28.5' E	8km	M2.1
		震度 1 : 鹿児島十島村悪石島*			
2260	07月16日23時27分	トカラ列島近海	29° 19.4' N 129° 32.1' E	12km	M2.7
		震度 1 : 鹿児島十島村悪石島*			
2261	07月17日00時35分	トカラ列島近海	29° 21.0' N 129° 32.0' E	4km	M2.3
		震度 1 : 鹿児島十島村悪石島*			
2262	07月17日01時25分	トカラ列島近海	29° 18.7' N 129° 29.1' E	9km	M2.7
		震度 1 : 鹿児島十島村悪石島*			
2263	07月17日05時26分	トカラ列島近海	29° 19.5' N 129° 34.9' E	8km	M---
		震度 1 : 鹿児島十島村悪石島*			
2264	07月17日05時30分	トカラ列島近海	29° 20.1' N 129° 33.9' E	9km	M---
		震度 1 : 鹿児島十島村悪石島*			
2265	07月17日06時27分	トカラ列島近海	29° 20.4' N 129° 33.4' E	10km	M2.5
		震度 1 : 鹿児島十島村悪石島*			
2266	07月17日07時58分	大隅半島東方沖	31° 20.8' N 131° 23.6' E	63km	M3.5
		震度 1 : 鹿屋市新栄町, 鹿屋市札元*, 大崎町仮宿*, 曾於市大隅町中之内*, 志布志市志布志町志布志			
2267	07月17日08時26分	トカラ列島近海	29° 18.6' N 129° 32.9' E	10km	M2.6
		震度 1 : 鹿児島十島村悪石島*			
2268	07月17日09時08分	トカラ列島近海	29° 21.1' N 129° 32.4' E	5km	M2.4
		震度 1 : 鹿児島十島村悪石島*			
2269	07月17日10時05分	トカラ列島近海	29° 17.8' N 129° 28.3' E	10km	M2.5
		震度 1 : 鹿児島十島村悪石島*			
2270	07月17日11時12分	トカラ列島近海	29° 16.5' N 129° 33.1' E	6km	M2.7
		震度 1 : 鹿児島十島村悪石島*			
2271	07月17日11時55分	トカラ列島近海	29° 17.2' N 129° 32.5' E	11km	M2.3
		震度 1 : 鹿児島十島村悪石島*			
2272	07月17日12時05分	トカラ列島近海	29° 19.1' N 129° 31.0' E	9km	M3.6
		震度 3 : 鹿児島十島村悪石島*			
2273	07月17日13時48分	トカラ列島近海	29° 18.9' N 129° 30.5' E	8km	M2.5
		震度 1 : 鹿児島十島村悪石島*			
2274	07月17日14時47分	トカラ列島近海	29° 17.9' N 129° 33.4' E	11km	M2.6
		震度 1 : 鹿児島十島村悪石島*			
2275	07月17日14時48分	トカラ列島近海	29° 18.7' N 129° 32.3' E	11km	M2.3
		震度 1 : 鹿児島十島村悪石島*			

2276	07月17日15時43分	トカラ列島近海 震度 1 : 鹿児島十島村悪石島*	29° 17.5' N 129° 27.7' E	10km	M2.6
2277	07月17日15時47分	トカラ列島近海 震度 2 : 鹿児島十島村悪石島*	29° 18.3' N 129° 33.9' E	10km	M3.2
2278	07月17日15時58分	トカラ列島近海 震度 1 : 鹿児島十島村悪石島*	29° 18.1' N 129° 32.3' E	13km	M2.8
2279	07月17日16時20分	トカラ列島近海 震度 1 : 鹿児島十島村悪石島*	29° 17.3' N 129° 33.1' E	10km	M2.8
2280	07月17日18時36分	トカラ列島近海 震度 1 : 鹿児島十島村悪石島*	29° 18.2' N 129° 35.2' E	9km	M---
2281	07月17日18時45分	トカラ列島近海 震度 2 : 鹿児島十島村悪石島*	29° 25.8' N 129° 36.9' E	8km	M2.4
2282	07月17日22時39分 07月17日22時38分	トカラ列島近海 トカラ列島近海 震度 1 : 鹿児島十島村悪石島*	29° 17.8' N 129° 32.0' E 29° 17.9' N 129° 33.5' E	9km 11km	M2.9 M2.8
2283	07月17日23時02分 07月17日23時02分	トカラ列島近海 トカラ列島近海 震度 1 : 鹿児島十島村悪石島*	29° 21.5' N 129° 34.5' E 29° 20.2' N 129° 36.6' E	10km 7km	M2.9 M---
2284	07月18日00時06分	トカラ列島近海 震度 1 : 鹿児島十島村悪石島*	29° 18.2' N 129° 30.8' E	9km	M2.7
2285	07月18日00時45分	トカラ列島近海 震度 1 : 鹿児島十島村悪石島*	29° 18.3' N 129° 36.6' E	6km	M2.5
2286	07月18日05時14分	トカラ列島近海 震度 1 : 鹿児島十島村悪石島*	29° 19.3' N 129° 33.7' E	10km	M2.2
2287	07月18日05時33分	トカラ列島近海 震度 3 : 鹿児島十島村悪石島* 震度 1 : 鹿児島十島村小宝島*	29° 18.3' N 129° 32.1' E	11km	M3.6
2288	07月18日07時20分	トカラ列島近海 震度 1 : 鹿児島十島村悪石島*	29° 20.5' N 129° 35.2' E	8km	M2.4
2289	07月18日08時20分	トカラ列島近海 震度 2 : 鹿児島十島村悪石島*	29° 18.8' N 129° 30.7' E	8km	M2.9
2290	07月18日09時46分	トカラ列島近海 震度 1 : 鹿児島十島村悪石島*	29° 19.8' N 129° 34.4' E	8km	M2.5
2291	07月18日13時20分	トカラ列島近海 震度 1 : 鹿児島十島村悪石島*	29° 18.8' N 129° 32.1' E	11km	M2.4
2292	07月18日13時56分	トカラ列島近海 震度 2 : 鹿児島十島村悪石島*	29° 19.7' N 129° 31.4' E	9km	M3.1
2293	07月18日14時29分	トカラ列島近海 震度 3 : 鹿児島十島村悪石島*	29° 20.3' N 129° 32.2' E	10km	M3.2

2294	07月18日19時14分	トカラ列島近海 震度 1 : 鹿児島十島村悪石島*	29° 19.5' N 129° 35.0' E	7km	M2.3
2295	07月18日20時43分	トカラ列島近海 震度 1 : 鹿児島十島村悪石島*	29° 17.6' N 129° 31.1' E	13km	M3.1
2296	07月18日22時12分	トカラ列島近海 震度 1 : 鹿児島十島村悪石島*	29° 16.9' N 129° 31.6' E	7km	M2.5
2297	07月18日23時56分	トカラ列島近海 震度 1 : 鹿児島十島村悪石島*	29° 18.8' N 129° 34.7' E	7km	M2.4
2298	07月19日02時53分	トカラ列島近海 震度 1 : 鹿児島十島村諏訪之瀬島*	29° 38.3' N 129° 41.1' E	0km	M---
2299	07月19日03時17分	トカラ列島近海 震度 1 : 鹿児島十島村悪石島*	29° 19.7' N 129° 31.4' E	10km	M2.7
2300	07月19日13時39分	トカラ列島近海 震度 2 : 鹿児島十島村悪石島*	29° 19.1' N 129° 30.9' E	11km	M3.3
2301	07月19日17時04分	トカラ列島近海 震度 2 : 鹿児島十島村悪石島*	29° 17.6' N 129° 32.4' E	13km	M2.9
2302	07月19日17時46分	トカラ列島近海 震度 1 : 鹿児島十島村悪石島*	29° 15.9' N 129° 28.6' E	9km	M3.0
2303	07月19日17時51分	トカラ列島近海 震度 1 : 鹿児島十島村悪石島*	29° 16.1' N 129° 29.5' E	10km	M2.5
2304	07月19日17時53分	トカラ列島近海 震度 2 : 鹿児島十島村悪石島*	29° 16.7' N 129° 28.1' E	10km	M3.0
2305	07月19日18時25分	トカラ列島近海 震度 1 : 鹿児島十島村悪石島*	29° 17.0' N 129° 27.8' E	12km	M2.7
2306	07月19日18時58分	トカラ列島近海 震度 2 : 鹿児島十島村悪石島*	29° 17.7' N 129° 27.8' E	14km	M2.9
2307	07月19日19時08分	トカラ列島近海 震度 2 : 鹿児島十島村悪石島* 震度 1 : 鹿児島十島村小宝島*	29° 16.3' N 129° 28.1' E	13km	M3.7
2308	07月19日19時13分	トカラ列島近海 震度 2 : 鹿児島十島村悪石島*	29° 17.7' N 129° 31.4' E	12km	M3.3
2309	07月19日19時25分	トカラ列島近海 震度 1 : 鹿児島十島村悪石島*	29° 17.0' N 129° 27.4' E	13km	M3.0
2310	07月19日19時33分	トカラ列島近海 震度 1 : 鹿児島十島村悪石島*	29° 18.0' N 129° 26.7' E	14km	M2.6
2311	07月19日19時59分	トカラ列島近海 震度 1 : 鹿児島十島村悪石島*	29° 17.8' N 129° 31.1' E	11km	M2.6
2312	07月19日21時54分	トカラ列島近海 震度 1 : 鹿児島十島村悪石島*	29° 16.9' N 129° 32.0' E	8km	M2.8

2313	07月19日22時40分	トカラ列島近海 震度 1 : 鹿児島十島村悪石島*	29° 17.4' N 129° 32.2' E	13km	M2.7
2314	07月20日02時16分	トカラ列島近海 震度 1 : 鹿児島十島村悪石島*	29° 19.7' N 129° 31.5' E	10km	M2.5
2315	07月20日02時40分	トカラ列島近海 震度 3 : 鹿児島十島村悪石島* 震度 1 : 鹿児島十島村小宝島*, 奄美市笠利町里*	29° 18.8' N 129° 33.5' E	12km	M3.8
2316	07月20日05時45分	トカラ列島近海 震度 1 : 鹿児島十島村悪石島*	29° 21.1' N 129° 33.9' E	9km	M2.8
2317	07月20日10時34分	奄美大島近海 震度 1 : 奄美市笠利町里*	28° 42.6' N 130° 05.3' E	42km	M3.9
2318	07月20日15時31分	トカラ列島近海 震度 1 : 鹿児島十島村諏訪之瀬島*	29° 37.7' N 129° 38.5' E	0km	M2.1
2319	07月20日16時29分	トカラ列島近海 震度 1 : 鹿児島十島村悪石島*	29° 21.7' N 129° 29.2' E	8km	M3.0
2320	07月20日17時49分	トカラ列島近海 震度 1 : 鹿児島十島村悪石島*	29° 19.7' N 129° 34.2' E	8km	M2.2
2321	07月20日23時28分	トカラ列島近海 震度 1 : 鹿児島十島村悪石島*	29° 19.9' N 129° 31.8' E	9km	M2.0
2322	07月21日07時37分	トカラ列島近海 震度 1 : 鹿児島十島村悪石島*	29° 19.5' N 129° 33.7' E	12km	M---
2323	07月21日11時17分	トカラ列島近海 震度 1 : 鹿児島十島村悪石島*	29° 17.9' N 129° 33.2' E	12km	M2.6
2324	07月21日11時53分	トカラ列島近海 震度 3 : 鹿児島十島村悪石島* 震度 1 : 鹿児島十島村小宝島*	29° 19.8' N 129° 36.6' E	10km	M3.5
2325	07月21日15時02分	トカラ列島近海 震度 1 : 鹿児島十島村悪石島*	29° 25.6' N 129° 39.6' E	0km	M---
2326	07月21日15時06分	トカラ列島近海 震度 1 : 鹿児島十島村悪石島*	29° 18.1' N 129° 32.5' E	11km	M2.9
2327	07月21日17時13分	トカラ列島近海 震度 2 : 鹿児島十島村悪石島*	29° 18.6' N 129° 34.3' E	8km	M3.0
2328	07月21日22時33分	トカラ列島近海 震度 1 : 鹿児島十島村悪石島*	29° 19.6' N 129° 34.3' E	4km	M2.0
2329	07月22日12時56分	トカラ列島近海 震度 1 : 鹿児島十島村悪石島*	29° 20.0' N 129° 36.7' E	7km	M2.5
2330	07月22日13時53分	トカラ列島近海 震度 2 : 鹿児島十島村悪石島*	29° 17.0' N 129° 34.0' E	10km	M3.1

2331	07月22日21時00分	トカラ列島近海	29° 18.8' N 129° 35.9' E	7km	M2.9
	07月22日21時00分	トカラ列島近海	29° 20.8' N 129° 34.7' E	9km	M2.5
	震度 2 : 鹿児島十島村悪石島*				
2332	07月23日06時00分	トカラ列島近海	29° 17.1' N 129° 32.6' E	10km	M2.7
	震度 1 : 鹿児島十島村悪石島*				
2333	07月24日04時52分	トカラ列島近海	29° 19.1' N 129° 35.0' E	9km	M2.1
	震度 1 : 鹿児島十島村悪石島*				
2334	07月24日07時55分	奄美大島近海	28° 08.9' N 129° 16.7' E	49km	M3.9
	震度 2 : 瀬戸内町加計呂麻島②*				
	震度 1 : 大和村思勝*, 宇検村湯湾*, 瀬戸内町西古見, 瀬戸内町古仁屋*, 瀬戸内町請島*, 瀬戸内町与路島*, 奄美市名瀬矢之脇町, 奄美市住用町西仲間*, 天城町平土野*, 伊仙町伊仙*				
2335	07月24日08時00分	トカラ列島近海	29° 19.0' N 129° 34.5' E	0km	M2.8
	震度 1 : 鹿児島十島村悪石島*				
2336	07月24日14時27分	トカラ列島近海	29° 18.0' N 129° 34.2' E	9km	M2.6
	震度 1 : 鹿児島十島村悪石島*				
2337	07月25日00時57分	トカラ列島近海	29° 36.8' N 129° 46.2' E	0km	M2.0
	震度 1 : 鹿児島十島村諏訪之瀬島*				
2338	07月25日05時25分	トカラ列島近海	29° 34.9' N 129° 40.2' E	14km	M---
	震度 1 : 鹿児島十島村悪石島*				
2339	07月25日11時17分	長崎県南西部	32° 48.0' N 130° 07.7' E	9km	M4.8
	震度 2 : 伊佐市菱刈前目*				
	震度 1 : 阿久根市鶴見町*, 鹿児島出水市緑町*, 長島町鷹巣*, 長島町獅子島*, 長島町伊唐島*, 薩摩川内市神田町*, 薩摩川内市入来町*, さつま町宮之城保健センタ*, さつま町神子*, 湧水町吉松*, 鹿児島空港, 伊佐市大口山野, 伊佐市大口島巣*, 姶良市蒲生町北*, 薩摩川内市上甕町*				
2340	07月25日12時48分	トカラ列島近海	29° 23.2' N 129° 33.4' E	5km	M2.7
	07月25日12時47分	トカラ列島近海	29° 22.7' N 129° 34.5' E	7km	M2.6
	震度 1 : 鹿児島十島村悪石島*				
2341	07月25日12時51分	トカラ列島近海	29° 21.7' N 129° 33.3' E	11km	M---
	震度 1 : 鹿児島十島村悪石島*				
2342	07月25日15時08分	トカラ列島近海	29° 18.4' N 129° 33.3' E	10km	M2.4
	震度 1 : 鹿児島十島村悪石島*				
2343	07月26日08時52分	トカラ列島近海	29° 18.3' N 129° 34.1' E	11km	M2.6
	震度 1 : 鹿児島十島村悪石島*				
2344	07月26日11時37分	トカラ列島近海	29° 19.6' N 129° 30.2' E	12km	M2.9
	震度 1 : 鹿児島十島村悪石島*				
2345	07月26日17時17分	トカラ列島近海	29° 18.7' N 129° 29.9' E	10km	M2.4
	震度 1 : 鹿児島十島村悪石島*				
2346	07月26日18時20分	トカラ列島近海	29° 18.8' N 129° 32.2' E	4km	M4.3
	07月26日18時19分	トカラ列島近海	29° 17.7' N 129° 30.5' E	10km	M4.1
	震度 3 : 鹿児島十島村悪石島*				

震度 1 : 鹿児島十島村小宝島*, 奄美市笠利町里*

2347	07月26日18時51分	トカラ列島近海	29° 18.7' N 129° 30.4' E	9km	M3.2
		震度 2 : 鹿児島十島村悪石島*			
2348	07月26日19時52分	トカラ列島近海	29° 17.6' N 129° 31.9' E	11km	M2.6
		震度 1 : 鹿児島十島村悪石島*			
2349	07月27日09時32分	トカラ列島近海	29° 19.0' N 129° 30.6' E	10km	M2.8
		震度 1 : 鹿児島十島村悪石島*			
2350	07月27日16時56分	トカラ列島近海	29° 17.2' N 129° 27.0' E	9km	M2.5
		震度 1 : 鹿児島十島村悪石島*			
2351	07月27日17時49分	トカラ列島近海	29° 22.5' N 129° 32.9' E	13km	M2.4
		震度 1 : 鹿児島十島村悪石島*			
2352	07月28日02時27分	トカラ列島近海	29° 24.4' N 129° 34.3' E	10km	M2.4
		震度 1 : 鹿児島十島村悪石島*			
2353	07月28日04時04分	トカラ列島近海	29° 20.5' N 129° 34.2' E	9km	M2.5
		震度 1 : 鹿児島十島村悪石島*			
2354	07月28日05時08分	トカラ列島近海	29° 18.2' N 129° 31.2' E	12km	M3.3
		震度 2 : 鹿児島十島村悪石島*			
2355	07月28日07時41分	トカラ列島近海	29° 13.0' N 129° 11.4' E	13km	M4.3
		震度 2 : 鹿児島十島村宝島*, 鹿児島十島村悪石島*, 鹿児島十島村小宝島*			
2356	07月28日11時53分	トカラ列島近海	29° 21.4' N 129° 28.7' E	6km	M2.5
		震度 1 : 鹿児島十島村悪石島*			
2357	07月29日09時00分	トカラ列島近海	29° 20.1' N 129° 34.5' E	6km	M2.1
		震度 1 : 鹿児島十島村悪石島*			
2358	07月29日21時12分	トカラ列島近海	29° 20.6' N 129° 34.1' E	10km	M2.3
		震度 1 : 鹿児島十島村悪石島*			
2359	07月30日05時53分	トカラ列島近海	29° 17.8' N 129° 30.4' E	11km	M2.5
		震度 1 : 鹿児島十島村悪石島*			
2360	07月30日08時24分	カムチャツカ半島付近	52° 30.7' N 160° 19.4' E	35km	M8.8
		震度 1 : 南大隅町佐多伊座敷*			
2361	07月30日14時11分	トカラ列島近海	29° 19.1' N 129° 34.2' E	4km	M2.6
		震度 1 : 鹿児島十島村悪石島*			
2362	07月30日15時17分	トカラ列島近海	29° 24.8' N 129° 32.4' E	9km	M2.9
		震度 2 : 鹿児島十島村悪石島*			
2363	07月31日01時42分	トカラ列島近海	29° 19.8' N 129° 34.9' E	10km	M2.7
		震度 1 : 鹿児島十島村悪石島*			
2364	07月31日13時00分	トカラ列島近海	29° 19.0' N 129° 34.1' E	13km	M3.1
		震度 1 : 鹿児島十島村悪石島*			
2365	07月31日15時38分	トカラ列島近海	29° 22.2' N 129° 34.5' E	10km	M3.3

震度 2 : 鹿児島十島村悪石島*

2366	07月31日16時17分	トカラ列島近海	29° 21.0' N 129° 29.5' E	7km	M3.2
		震度 2 : 鹿児島十島村悪石島*			
2367	07月31日16時46分	トカラ列島近海	29° 23.6' N 129° 34.8' E	10km	M2.4
		震度 1 : 鹿児島十島村悪石島*			
2368	07月31日20時26分	トカラ列島近海	29° 20.4' N 129° 33.1' E	9km	M2.6
		震度 2 : 鹿児島十島村悪石島*			
2369	08月01日01時49分	トカラ列島近海	29° 16.4' N 129° 32.5' E	7km	M2.9
		震度 1 : 鹿児島十島村悪石島*			
2370	08月02日02時02分	トカラ列島近海	29° 25.5' N 129° 39.9' E	0km	M1.5
		震度 1 : 鹿児島十島村悪石島*			
2371	08月02日03時37分	トカラ列島近海	29° 19.2' N 129° 37.1' E	9km	M2.4
		震度 1 : 鹿児島十島村悪石島*			
2372	08月02日18時24分	トカラ列島近海	29° 15.4' N 129° 29.1' E	9km	M2.6
		震度 1 : 鹿児島十島村悪石島*			
2373	08月02日21時19分	沖縄本島近海	27° 26.8' N 128° 37.0' E	44km	M3.4
		震度 1 : 知名町瀬利覚			
2374	08月03日19時14分	トカラ列島近海	29° 20.2' N 129° 34.0' E	8km	M3.2
		震度 2 : 鹿児島十島村悪石島*			
2375	08月03日20時09分	トカラ列島近海	29° 19.0' N 129° 32.2' E	12km	M3.0
		震度 1 : 鹿児島十島村悪石島*			
2376	08月03日20時38分	トカラ列島近海	29° 19.4' N 129° 34.5' E	5km	M2.3
		震度 1 : 鹿児島十島村悪石島*			
2377	08月04日04時01分	トカラ列島近海	29° 18.6' N 129° 33.2' E	11km	M3.1
		震度 2 : 鹿児島十島村悪石島*			
2378	08月04日12時14分	トカラ列島近海	29° 20.4' N 129° 33.2' E	6km	M2.7
		震度 1 : 鹿児島十島村悪石島*			
2379	08月04日17時41分	トカラ列島近海	29° 25.4' N 129° 35.7' E	14km	M2.5
		震度 1 : 鹿児島十島村悪石島*			
2380	08月05日06時52分	トカラ列島近海	29° 19.7' N 129° 31.5' E	10km	M2.9
		震度 2 : 鹿児島十島村悪石島*			
2381	08月05日06時59分	トカラ列島近海	29° 20.6' N 129° 28.0' E	10km	M2.8
		震度 1 : 鹿児島十島村悪石島*			
2382	08月05日18時26分	トカラ列島近海	29° 18.3' N 129° 29.8' E	9km	M2.5
		震度 1 : 鹿児島十島村悪石島*			
2383	08月05日19時20分	トカラ列島近海	29° 15.6' N 129° 10.5' E	10km	M3.1
		震度 2 : 鹿児島十島村小宝島*			
2384	08月06日02時47分	トカラ列島近海	29° 18.7' N 129° 34.3' E	13km	M2.8

震度 1 : 鹿児島十島村悪石島*

2385	08月06日08時10分	トカラ列島近海	29° 18.2' N	129° 29.5' E	10km	M2.6
		震度 1 : 鹿児島十島村悪石島*				

2386	08月06日09時56分	沖縄本島北西沖	28° 05.1' N	127° 59.1' E	12km	M4.9
		震度 1 : 瀬戸内町与路島*, 天城町平土野*, 知名町瀬利覚, 与論町茶花*				

2387	08月06日17時49分	トカラ列島近海	29° 20.2' N	129° 34.1' E	9km	M2.6
		震度 1 : 鹿児島十島村悪石島*				

2388	08月07日11時27分	トカラ列島近海	29° 20.3' N	129° 34.9' E	9km	M2.1
		震度 1 : 鹿児島十島村悪石島*				

2389	08月07日15時12分	トカラ列島近海	29° 24.1' N	129° 34.9' E	10km	M2.4
		震度 1 : 鹿児島十島村悪石島*				

2390	08月09日00時18分	トカラ列島近海	29° 18.1' N	129° 26.6' E	12km	M4.4
		震度 3 : 鹿児島十島村悪石島*				
		震度 1 : 鹿児島十島村小宝島*				

2391	08月09日04時19分	トカラ列島近海	29° 17.2' N	129° 26.7' E	13km	M2.6
		震度 1 : 鹿児島十島村悪石島*				

2392	08月09日12時01分	トカラ列島近海	29° 17.6' N	129° 27.1' E	12km	M3.0
		震度 1 : 鹿児島十島村悪石島*				

2393	08月09日20時04分	トカラ列島近海	29° 36.6' N	129° 45.5' E	0km	M2.0
		震度 1 : 鹿児島十島村諏訪之瀬島*				

2394	08月10日07時18分	トカラ列島近海	29° 39.9' N	129° 44.3' E	5km	M3.0
		震度 2 : 鹿児島十島村諏訪之瀬島*				
		震度 1 : 鹿児島十島村中之島徳之尾				

2395	08月10日07時34分	トカラ列島近海	29° 39.5' N	129° 45.1' E	4km	M2.9
		震度 1 : 鹿児島十島村諏訪之瀬島*				

2396	08月10日10時09分	トカラ列島近海	29° 23.4' N	129° 32.6' E	9km	M2.7
		震度 1 : 鹿児島十島村悪石島*				

2397	08月10日16時13分	トカラ列島近海	29° 35.5' N	129° 43.4' E	0km	M2.2
		震度 1 : 鹿児島十島村諏訪之瀬島*				

2398	08月10日16時56分	トカラ列島近海	29° 18.7' N	129° 35.9' E	6km	M2.8
		震度 1 : 鹿児島十島村悪石島*				

2399	08月10日18時37分	トカラ列島近海	29° 22.4' N	129° 06.1' E	14km	M2.9
		震度 1 : 鹿児島十島村悪石島*				

2400	08月10日18時57分	トカラ列島近海	29° 20.6' N	129° 32.1' E	10km	M2.6
		震度 1 : 鹿児島十島村悪石島*				

2401	08月11日01時20分	トカラ列島近海	29° 19.9' N	129° 36.1' E	11km	M2.4
		震度 1 : 鹿児島十島村悪石島*				

2402	08月11日05時19分	トカラ列島近海	29° 11.2' N	129° 19.9' E	5km	M2.1
		震度 1 : 鹿児島十島村小宝島*				

2403	08月11日05時20分	トカラ列島近海 震度 1：鹿児島十島村小宝島＊	29° 11.7' N 129° 20.3' E	3km	M2.0
2404	08月11日08時15分	トカラ列島近海 震度 1：鹿児島十島村悪石島＊	29° 22.8' N 129° 32.4' E	6km	M2.6
2405	08月11日15時14分	トカラ列島近海 震度 1：鹿児島十島村諏訪之瀬島＊	29° 36.6' N 129° 42.8' E	0km	M---
2406	08月11日15時16分	トカラ列島近海 震度 1：鹿児島十島村諏訪之瀬島＊	29° 37.7' N 129° 41.7' E	1km	M---
2407	08月12日06時32分	トカラ列島近海 震度 1：鹿児島十島村悪石島＊	29° 20.3' N 129° 33.1' E	6km	M2.6
2408	08月12日07時42分	トカラ列島近海 震度 1：鹿児島十島村悪石島＊	29° 23.1' N 129° 32.4' E	7km	M2.5
2409	08月12日11時34分	トカラ列島近海 震度 1：鹿児島十島村悪石島＊	29° 17.9' N 129° 32.4' E	13km	M2.8
2410	08月12日17時36分	薩摩半島西方沖 震度 1：鹿児島市喜入町＊, 鹿屋市新栄町, 鹿屋市札元＊, 鹿屋市吾平町麓＊, 大崎町仮宿＊ 錦江町田代麓, 錦江町田代支所＊, 曾於市大隅町中之内＊, 肝付町北方＊, 肝付町新富＊	31° 12.7' N 130° 24.7' E	159km	M4.1
2411	08月13日00時57分	トカラ列島近海 震度 3：鹿児島十島村諏訪之瀬島＊	29° 37.6' N 129° 41.2' E	0km	M1.5
2412	08月13日01時05分	詳細不明 (注) 震度 2：鹿児島十島村諏訪之瀬島＊	--° --. --' N ---° --. --' E	-km	M---
2413	08月13日01時12分	詳細不明 (注) 震度 1：鹿児島十島村諏訪之瀬島＊	--° --. --' N ---° --. --' E	-km	M---
2414	08月13日01時56分	トカラ列島近海 震度 1：鹿児島十島村悪石島＊	29° 36.1' N 129° 38.1' E	11km	M2.7
2415	08月13日03時05分	詳細不明 (注) 震度 2：鹿児島十島村諏訪之瀬島＊	--° --. --' N ---° --. --' E	-km	M---
2416	08月13日06時54分	トカラ列島近海 震度 1：鹿児島十島村悪石島＊	29° 19.8' N 129° 30.1' E	10km	M2.9
2417	08月13日13時12分	トカラ列島近海 震度 1：鹿児島十島村悪石島＊	29° 18.6' N 129° 26.4' E	12km	M3.3
2418	08月13日19時35分	トカラ列島近海 震度 1：鹿児島十島村悪石島＊	29° 19.0' N 129° 37.0' E	10km	M2.3
2419	08月14日09時12分	トカラ列島近海 震度 1：鹿児島十島村悪石島＊	29° 36.2' N 129° 35.4' E	10km	M2.5
2420	08月14日12時03分	トカラ列島近海	29° 37.2' N 129° 35.3' E	9km	M2.4

震度 1 : 鹿児島十島村悪石島*

2421	08月14日12時21分	トカラ列島近海	29° 36.3' N 129° 35.2' E	10km	M2.7
		震度 1 : 鹿児島十島村悪石島*			
2422	08月14日17時38分	トカラ列島近海	29° 19.8' N 129° 32.9' E	10km	M2.6
		震度 2 : 鹿児島十島村悪石島*			
2423	08月15日03時25分	トカラ列島近海	29° 19.9' N 129° 33.0' E	11km	M4.1
		震度 3 : 鹿児島十島村悪石島*			
		震度 1 : 鹿児島十島村小宝島*			
2424	08月15日03時26分	トカラ列島近海	29° 20.0' N 129° 32.8' E	12km	M2.7
		震度 1 : 鹿児島十島村悪石島*			
2425	08月15日03時29分	トカラ列島近海	29° 18.0' N 129° 34.9' E	8km	M2.8
		震度 1 : 鹿児島十島村悪石島*			
2426	08月15日03時34分	トカラ列島近海	29° 20.8' N 129° 32.2' E	10km	M2.4
		震度 1 : 鹿児島十島村悪石島*			
2427	08月15日04時00分	トカラ列島近海	29° 19.6' N 129° 30.9' E	6km	M2.5
		震度 1 : 鹿児島十島村悪石島*			
2428	08月15日04時06分	トカラ列島近海	29° 18.2' N 129° 33.6' E	9km	M2.8
		震度 2 : 鹿児島十島村悪石島*			
2429	08月15日05時09分	トカラ列島近海	29° 20.4' N 129° 31.4' E	1km	M3.2
		震度 2 : 鹿児島十島村悪石島*			
2430	08月15日05時22分	トカラ列島近海	29° 18.9' N 129° 33.4' E	9km	M2.7
		震度 2 : 鹿児島十島村悪石島*			
2431	08月15日05時45分	トカラ列島近海	29° 35.3' N 129° 37.2' E	12km	M2.6
		震度 1 : 鹿児島十島村悪石島*			
2432	08月15日06時13分	トカラ列島近海	29° 36.1' N 129° 40.6' E	0km	M1.5
		震度 3 : 鹿児島十島村諏訪之瀬島*			
2433	08月15日06時59分	トカラ列島近海	29° 18.6' N 129° 33.7' E	9km	M2.7
		震度 2 : 鹿児島十島村悪石島*			
2434	08月15日08時50分	トカラ列島近海	29° 36.7' N 129° 43.8' E	8km	M2.5
		震度 1 : 鹿児島十島村諏訪之瀬島*			
2435	08月15日13時24分	トカラ列島近海	29° 19.3' N 129° 32.4' E	12km	M3.1
		震度 3 : 鹿児島十島村悪石島*			
2436	08月15日22時41分	トカラ列島近海	29° 36.6' N 129° 35.7' E	11km	M2.3
		震度 1 : 鹿児島十島村悪石島*			
2437	08月15日22時43分	トカラ列島近海	29° 35.9' N 129° 37.2' E	11km	M2.2
		震度 1 : 鹿児島十島村悪石島*			
2438	08月16日01時23分	鹿児島県薩摩地方	31° 43.6' N 130° 46.2' E	8km	M1.6
		震度 1 : 霧島市国分中央*			

2439	08月16日03時19分	トカラ列島近海	29° 19.1' N 129° 33.7' E	6km	M1.9
		震度 1 : 鹿児島十島村悪石島*			
2440	08月16日08時28分	沖縄本島近海	27° 18.2' N 128° 27.0' E	48km	M3.8
		震度 1 : 天城町平土野*, 伊仙町伊仙*, 知名町瀬利覚, 与論町茶花*			
2441	08月17日06時13分	日向灘	32° 02.2' N 131° 56.1' E	29km	M5.7
		震度 3 : 鹿児島市桜島赤水新島*, 湧水町吉松*, 霧島市隼人町内山田, 鹿児島空港 霧島市国分中央*, 霧島市福山町牧之原*, 伊佐市菱刈前目*, 姶良市蒲生町北* 姶良市加治木町本町*, 鹿屋市新栄町, 鹿屋市札元*, 鹿屋市串良町岡崎* 垂水市田神*, 大崎町仮宿*, 東串良町川西*, 錦江町田代支所* 曾於市末吉町二之方*, 曾於市財部町南俣*, 肝付町新富*, 志布志市志布志町志布志			
		震度 2 : 鹿児島市東郡元, 鹿児島市祇園之洲町*, 鹿児島市喜入町*, 鹿児島市本城* 阿久根市鶴見町*, 指宿市山川新生町, 指宿市十町*, 長島町伊唐島* 薩摩川内市神田町*, 薩摩川内市祁答院町*, 薩摩川内市東郷町* 薩摩川内市樋脇町*, さつま町神子*, 湧水町栗野*, 日置市日吉町日置* いちき串木野市緑町*, いちき串木野市湊町*, 南さつま市大浦町* 南さつま市金峰町尾下*, 霧島市横川町中ノ*, 霧島市溝辺町有川* 霧島市霧島田口*, 霧島市牧園町宿窪田*, 南九州市穎娃町牧之内*, 伊佐市大口山野 伊佐市大口鳥巢*, 姶良市宮島町*, 鹿屋市輝北町上百引*, 鹿屋市吾平町麓* 錦江町田代麓, 錦江町城元*, 南大隅町佐多伊座敷*, 南大隅町根占* 曾於市大隅町中之内*, 肝付町北方*, 志布志市松山町新橋* 志布志市有明町野井倉*			
		震度 1 : 鹿児島市下福元, 鹿児島市郡山*, 鹿児島市桜島藤野*, 鹿児島市上谷口* 枕崎市高見町, 枕崎市若葉町*, 阿久根市赤瀬川, 鹿児島出水市緑町* 指宿市開聞十町*, 長島町鷹巣*, 長島町獅子島*, 長島町指江*, 薩摩川内市中郷 薩摩川内市入来町*, さつま町宮之城屋地, さつま町宮之城保健センタ* 日置市伊集院町郡*, 日置市吹上町中原*, 南さつま市加世田川畑* 南さつま市坊津町久志*, 南九州市川辺町平山*, 南九州市知覧町郡* 薩摩川内市上甕町*, 三島村竹島*			
2442	08月17日07時46分	詳細不明	--° --. -' N ---° --. -' E	-km	M---
	(注)	震度 2 : 鹿児島十島村諏訪之瀬島*			
2443	08月17日08時44分	奄美大島近海	28° 13.5' N 129° 29.0' E	34km	M3.1
		震度 1 : 奄美市名瀬矢之脇町			
2444	08月17日15時26分	トカラ列島近海	29° 23.5' N 129° 35.4' E	9km	M2.2
		震度 1 : 鹿児島十島村悪石島*			
2445	08月18日09時12分	トカラ列島近海	29° 20.9' N 129° 34.3' E	8km	M2.2
		震度 1 : 鹿児島十島村悪石島*			
2446	08月18日17時04分	トカラ列島近海	29° 20.5' N 129° 35.6' E	9km	M2.3
		震度 1 : 鹿児島十島村悪石島*			
2447	08月19日06時50分	トカラ列島近海	29° 39.0' N 129° 40.8' E	0km	M---
		震度 2 : 鹿児島十島村諏訪之瀬島*			
2448	08月19日11時49分	詳細不明	--° --. -' N ---° --. -' E	-km	M---
	(注)	震度 1 : 鹿児島十島村諏訪之瀬島*			
2449	08月19日14時36分	トカラ列島近海	29° 37.9' N 129° 38.8' E	0km	M2.0
		震度 1 : 鹿児島十島村諏訪之瀬島*			

2450	08月21日15時08分	詳細不明	--° --. --' N	---° --. --' E	-km	M---
	(注)	震度 1 : 鹿児島十島村諏訪之瀬島*				
2451	08月22日00時18分	トカラ列島近海	29° 15.0' N	129° 29.1' E	0km	M3.1
		震度 1 : 鹿児島十島村悪石島*				
2452	08月22日09時38分	トカラ列島近海	29° 18.9' N	129° 32.6' E	9km	M2.4
		震度 1 : 鹿児島十島村悪石島*				
2453	08月23日08時50分	トカラ列島近海	29° 39.9' N	129° 42.9' E	0km	M---
		震度 1 : 鹿児島十島村諏訪之瀬島*				
2454	08月23日16時06分	トカラ列島近海	29° 32.5' N	129° 36.9' E	7km	M2.0
		震度 1 : 鹿児島十島村悪石島*				
2455	08月23日21時03分	トカラ列島近海	29° 33.5' N	129° 34.4' E	1km	M1.9
		震度 1 : 鹿児島十島村悪石島*				
2456	08月23日23時50分	トカラ列島近海	29° 32.6' N	129° 36.5' E	8km	M2.5
		震度 2 : 鹿児島十島村悪石島*				
2457	08月24日01時19分	トカラ列島近海	29° 20.1' N	129° 33.2' E	9km	M3.1
		震度 3 : 鹿児島十島村悪石島*				
2458	08月24日01時22分	トカラ列島近海	29° 20.1' N	129° 32.7' E	7km	M2.7
		震度 1 : 鹿児島十島村悪石島*				
2459	08月26日06時45分	トカラ列島近海	29° 22.7' N	129° 34.5' E	9km	M2.4
		震度 1 : 鹿児島十島村悪石島*				
2460	08月26日12時33分	トカラ列島近海	29° 20.8' N	129° 34.1' E	8km	M3.3
		震度 3 : 鹿児島十島村悪石島*				
2461	08月27日17時52分	トカラ列島近海	29° 19.0' N	129° 26.6' E	11km	M3.5
		震度 2 : 鹿児島十島村悪石島*				
2462	08月27日21時50分	日向灘	32° 03.6' N	131° 56.1' E	29km	M4.2
		震度 1 : 鹿児島市喜入町*, 鹿児島空港, 霧島市国分中央*, 霧島市福山町牧之原*, 始良市蒲生町北*, 鹿屋市新栄町, 鹿屋市札元*, 大崎町仮宿*, 錦江町田代支所*, 曾於市大隅町中之内*, 曾於市財部町南俣*, 志布志市志布志町志布志				
2463	08月27日23時11分	トカラ列島近海	29° 38.0' N	129° 38.6' E	0km	M3.4
		震度 3 : 鹿児島十島村諏訪之瀬島*				
		震度 2 : 鹿児島十島村悪石島*				
2464	08月27日23時18分	トカラ列島近海	29° 37.8' N	129° 38.5' E	2km	M2.5
		震度 1 : 鹿児島十島村諏訪之瀬島*				
2465	08月28日03時17分	トカラ列島近海	29° 38.5' N	129° 39.3' E	0km	M1.8
		震度 1 : 鹿児島十島村諏訪之瀬島*				
2466	08月28日03時25分	トカラ列島近海	29° 38.7' N	129° 39.1' E	2km	M2.8
		震度 2 : 鹿児島十島村諏訪之瀬島*				
2467	08月28日11時24分	トカラ列島近海	29° 23.0' N	129° 34.5' E	10km	M2.3
		震度 1 : 鹿児島十島村悪石島*				

2468	08月28日12時12分	沖縄本島近海	26° 37.0' N 127° 45.6' E	44km	M4.5
	震度	1 : 天城町平土野*, 伊仙町伊仙*, 知名町瀬利覚, 与論町茶花*			
2469	08月29日20時20分	トカラ列島近海	29° 20.0' N 129° 34.9' E	8km	M3.1
	震度	2 : 鹿児島十島村悪石島*			
2470	08月29日20時21分	トカラ列島近海	29° 20.3' N 129° 34.0' E	6km	M2.7
	震度	1 : 鹿児島十島村悪石島*			
2471	08月30日00時32分	トカラ列島近海	29° 37.8' N 129° 44.3' E	8km	M2.6
	震度	1 : 鹿児島十島村諏訪之瀬島*			
2472	08月30日02時02分	トカラ列島近海	29° 21.4' N 129° 34.1' E	11km	M2.3
	震度	1 : 鹿児島十島村悪石島*			
2473	08月30日02時03分	トカラ列島近海	29° 20.2' N 129° 34.0' E	0km	M2.7
	震度	2 : 鹿児島十島村悪石島*			
2474	08月30日04時54分	トカラ列島近海	29° 20.2' N 129° 35.0' E	8km	M2.1
	震度	1 : 鹿児島十島村悪石島*			
2475	08月30日22時16分	トカラ列島近海	29° 19.0' N 129° 33.7' E	3km	M2.4
	震度	1 : 鹿児島十島村悪石島*			
2476	08月31日12時37分	トカラ列島近海	29° 36.5' N 129° 36.5' E	10km	M2.2
	震度	1 : 鹿児島十島村悪石島*			
2477	08月31日23時28分	トカラ列島近海	29° 12.1' N 129° 19.9' E	0km	M2.5
	震度	1 : 鹿児島十島村小宝島*			
2478	09月01日03時20分	トカラ列島近海	29° 18.0' N 129° 37.7' E	11km	M2.6
	震度	1 : 鹿児島十島村悪石島*			
2479	09月01日04時19分	トカラ列島近海	29° 19.8' N 129° 34.7' E	8km	M2.6
	震度	2 : 鹿児島十島村悪石島*			
2480	09月01日15時30分	トカラ列島近海	29° 20.3' N 129° 30.3' E	10km	M4.0
	震度	4 : 鹿児島十島村悪石島*			
2481	09月01日22時09分	トカラ列島近海	29° 19.7' N 129° 34.9' E	7km	M2.2
	震度	1 : 鹿児島十島村悪石島*			
2482	09月01日23時43分	トカラ列島近海	29° 21.2' N 129° 33.1' E	8km	M2.4
	震度	1 : 鹿児島十島村悪石島*			
2483	09月02日02時59分	沖縄本島近海	27° 25.0' N 128° 37.3' E	43km	M2.9
	震度	1 : 知名町瀬利覚			
2484	09月02日11時13分	トカラ列島近海	29° 16.8' N 129° 26.9' E	10km	M2.3
	震度	1 : 鹿児島十島村悪石島*			
2485	09月03日02時05分	トカラ列島近海	29° 17.7' N 129° 29.8' E	0km	M2.2
	震度	1 : 鹿児島十島村悪石島*			
2486	09月03日05時58分	トカラ列島近海	29° 21.3' N 129° 33.1' E	7km	M2.2
	震度	1 : 鹿児島十島村悪石島*			

2487	09月03日06時02分	トカラ列島近海 震度 1 : 鹿児島十島村悪石島*	29° 19.4' N 129° 35.4' E	4km	M2.2
2488	09月03日19時32分	トカラ列島近海 震度 1 : 鹿児島十島村悪石島*	29° 26.3' N 129° 34.8' E	7km	M---
2489	09月03日19時34分	トカラ列島近海 震度 1 : 鹿児島十島村悪石島*	29° 26.7' N 129° 33.2' E	7km	M2.1
2490	09月03日20時01分	トカラ列島近海 震度 2 : 鹿児島十島村悪石島*	29° 25.8' N 129° 37.5' E	7km	M2.0
2491	09月03日20時45分	トカラ列島近海 震度 1 : 鹿児島十島村悪石島*	29° 26.0' N 129° 36.1' E	8km	M1.9
2492	09月04日05時31分	奄美大島近海 震度 2 : 瀬戸内町請島* 震度 1 : 瀬戸内町与路島*, 奄美市笠利町里*, 天城町平土野*, 伊仙町伊仙*	27° 27.7' N 129° 17.7' E	39km	M4.4
2493	09月05日20時45分	トカラ列島近海 震度 1 : 鹿児島十島村悪石島*	29° 19.9' N 129° 29.4' E	10km	M2.8
2494	09月06日01時01分	奄美大島近海 震度 1 : 瀬戸内町西古見, 瀬戸内町与路島*	28° 02.2' N 129° 04.6' E	13km	M3.3
2495	09月06日18時13分	トカラ列島近海 震度 2 : 鹿児島十島村悪石島*	29° 23.2' N 129° 34.4' E	10km	M3.0
2496	09月06日23時48分	トカラ列島近海 震度 2 : 鹿児島十島村悪石島*	29° 21.6' N 129° 36.8' E	10km	M2.7
2497	09月07日08時11分	トカラ列島近海 震度 1 : 鹿児島十島村悪石島*	29° 20.6' N 129° 34.1' E	8km	M2.2
2498	09月07日12時49分	トカラ列島近海 震度 1 : 鹿児島十島村悪石島*	29° 18.7' N 129° 34.4' E	12km	M2.8
2499	09月08日01時31分	トカラ列島近海 震度 2 : 鹿児島十島村悪石島*	29° 27.1' N 129° 35.1' E	4km	M1.9
2500	09月09日18時06分	トカラ列島近海	29° 24.0' N 129° 37.2' E	5km	M1.9
	09月09日18時06分	トカラ列島近海 震度 1 : 鹿児島十島村悪石島*	29° 25.8' N 129° 36.0' E	6km	M1.9
2501	09月09日18時21分	トカラ列島近海 震度 1 : 鹿児島十島村悪石島*	29° 25.0' N 129° 36.2' E	5km	M1.8
2502	09月10日02時28分	トカラ列島近海 震度 1 : 鹿児島十島村悪石島*	29° 23.3' N 129° 37.2' E	9km	M2.3
2503	09月10日05時56分	奄美大島北東沖 震度 1 : 鹿児島十島村中之島徳之尾, 鹿児島十島村諏訪之瀬島*, 鹿児島十島村悪石島*	29° 27.1' N 130° 43.0' E	48km	M4.5
2504	09月10日19時20分	トカラ列島近海 震度 2 : 鹿児島十島村中之島徳之尾, 鹿児島十島村口之島出張所* 震度 1 : 鹿児島十島村中之島出張所*	29° 55.0' N 129° 59.3' E	10km	M3.3

2505	09月12日00時47分	トカラ列島近海 震度 2 : 鹿児島十島村悪石島*	29° 18.5' N 129° 27.0' E	13km	M3.4
2506	09月12日12時39分	トカラ列島近海 震度 1 : 鹿児島十島村諏訪之瀬島*	29° 37.1' N 129° 40.2' E	3km	M2.0
2507	09月12日14時25分	トカラ列島近海 震度 2 : 鹿児島十島村悪石島*	29° 17.9' N 129° 33.6' E	9km	M3.2
2508	09月12日16時37分	トカラ列島近海 震度 1 : 鹿児島十島村悪石島*	29° 18.2' N 129° 33.3' E	12km	M2.2
2509	09月13日03時09分	薩摩半島西方沖 震度 1 : 日置市日吉町日置*	31° 35.1' N 130° 10.0' E	1km	M2.1
2510	09月13日15時40分	奄美大島近海 震度 1 : 瀬戸内町西古見	28° 23.5' N 129° 09.3' E	48km	M3.5
2511	09月13日23時22分	トカラ列島近海 震度 4 : 鹿児島十島村中之島徳之尾 震度 3 : 鹿児島十島村口之島出張所* 震度 2 : 鹿児島十島村中之島出張所* 震度 1 : 中種子町野間*, 屋久島町小瀬田, 屋久島町平内, 屋久島町尾之間*, 屋久島町宮之浦*, 屋久島町口永良部島公民館*	29° 55.0' N 129° 59.2' E	10km	M4.5
2512	09月13日23時43分	トカラ列島近海 震度 1 : 鹿児島十島村中之島徳之尾	29° 55.3' N 129° 59.5' E	9km	M2.4
2513	09月14日09時08分	トカラ列島近海 震度 1 : 鹿児島十島村悪石島*	29° 31.9' N 129° 36.7' E	9km	M2.1
2514	09月15日11時31分 09月15日11時32分 09月15日11時32分	トカラ列島近海 トカラ列島近海 トカラ列島近海 震度 3 : 鹿児島十島村悪石島*	29° 19.0' N 129° 33.9' E 29° 20.1' N 129° 32.2' E 29° 20.6' N 129° 31.9' E	1km 0km 1km	M3.1 M3.0 M2.8
2515	09月15日12時01分	トカラ列島近海 震度 1 : 鹿児島十島村悪石島*	29° 19.1' N 129° 33.9' E	10km	M2.8
2516	09月15日12時04分	トカラ列島近海 震度 1 : 鹿児島十島村悪石島*	29° 19.7' N 129° 33.1' E	8km	M2.0
2517	09月16日09時33分	トカラ列島近海 震度 1 : 鹿児島十島村悪石島*	29° 19.6' N 129° 34.5' E	8km	M2.1
2518	09月16日11時22分	トカラ列島近海 震度 1 : 鹿児島十島村悪石島*	29° 37.3' N 129° 34.8' E	10km	M2.5
2519	09月16日20時22分	トカラ列島近海 震度 1 : 鹿児島十島村悪石島*	29° 19.6' N 129° 33.2' E	9km	M2.6
2520	09月17日20時50分	トカラ列島近海 震度 1 : 鹿児島十島村諏訪之瀬島*	29° 38.1' N 129° 39.5' E	0km	M2.2
2521	09月17日20時52分	トカラ列島近海 震度 1 : 鹿児島十島村諏訪之瀬島*	29° 38.2' N 129° 39.3' E	0km	M2.5

2522	09月17日20時53分	トカラ列島近海 震度 2 : 鹿児島十島村諏訪之瀬島*	29° 36.4' N 129° 43.7' E	0km	M2.6
2523	09月17日20時56分	トカラ列島近海 震度 1 : 鹿児島十島村諏訪之瀬島*	29° 37.8' N 129° 41.1' E	0km	M2.2
2524	09月17日21時04分	トカラ列島近海 震度 2 : 鹿児島十島村諏訪之瀬島*	29° 34.7' N 129° 44.2' E	0km	M2.5
2525	09月17日21時50分	トカラ列島近海 震度 3 : 鹿児島十島村諏訪之瀬島* 震度 1 : 鹿児島十島村悪石島*	29° 38.4' N 129° 39.7' E	0km	M3.0
2526	09月17日21時51分	トカラ列島近海 震度 2 : 鹿児島十島村諏訪之瀬島*	29° 37.9' N 129° 40.4' E	1km	M2.5
2527	09月17日21時53分	トカラ列島近海 震度 3 : 鹿児島十島村諏訪之瀬島*, 鹿児島十島村悪石島* 震度 1 : 鹿児島十島村中之島徳之尾, 鹿児島十島村平島*	29° 38.4' N 129° 40.1' E	0km	M3.8
2528	09月17日21時55分 09月17日21時54分	トカラ列島近海 トカラ列島近海 震度 5弱: 鹿児島十島村諏訪之瀬島* 震度 3 : 鹿児島十島村悪石島* 震度 1 : 鹿児島十島村中之島徳之尾, 鹿児島十島村平島*, 鹿児島十島村口之島出張所* 鹿児島十島村中之島出張所*	29° 35.1' N 129° 43.1' E 29° 35.3' N 129° 43.7' E	1km 0km	M4.7 M3.4
2529	09月17日21時56分	トカラ列島近海 震度 2 : 鹿児島十島村諏訪之瀬島*, 鹿児島十島村悪石島*	29° 38.8' N 129° 39.5' E	0km	M3.4
2530	09月17日21時56分	トカラ列島近海 震度 2 : 鹿児島十島村諏訪之瀬島*	29° 35.4' N 129° 42.4' E	2km	M---
2531	09月17日21時58分	トカラ列島近海 震度 3 : 鹿児島十島村諏訪之瀬島* 震度 1 : 鹿児島十島村悪石島*	29° 38.6' N 129° 38.2' E	1km	M3.3
2532	09月17日21時59分	トカラ列島近海 震度 2 : 鹿児島十島村諏訪之瀬島*	29° 36.2' N 129° 40.3' E	2km	M2.7
2533	09月17日22時00分	トカラ列島近海 震度 4 : 鹿児島十島村諏訪之瀬島* 震度 3 : 鹿児島十島村悪石島* 震度 1 : 鹿児島十島村中之島徳之尾, 鹿児島十島村平島*	29° 38.1' N 129° 38.0' E	0km	M4.8
2534	09月17日22時02分	トカラ列島近海 震度 2 : 鹿児島十島村諏訪之瀬島*	29° 37.1' N 129° 38.4' E	3km	M---
2535	09月17日22時03分	トカラ列島近海 震度 1 : 鹿児島十島村諏訪之瀬島*	29° 35.7' N 129° 41.1' E	2km	M---
2536	09月17日22時06分 09月17日22時06分	トカラ列島近海 トカラ列島近海 震度 3 : 鹿児島十島村諏訪之瀬島* 震度 2 : 鹿児島十島村悪石島*	29° 37.0' N 129° 39.6' E 29° 38.1' N 129° 37.7' E	0km 0km	M3.5 M3.1

2537	09月17日22時12分	トカラ列島近海 震度 3 : 鹿児島十島村諏訪之瀬島*	29° 35.6' N 129° 41.4' E	3km	M2.9
2538	09月17日22時13分	トカラ列島近海 震度 2 : 鹿児島十島村諏訪之瀬島*	29° 36.9' N 129° 40.0' E	2km	M---
2539	09月17日22時14分	トカラ列島近海 09月17日22時14分 トカラ列島近海 震度 2 : 鹿児島十島村諏訪之瀬島*	29° 35.2' N 129° 42.2' E 29° 36.2' N 129° 40.6' E	2km 3km	M2.3 M2.0
2540	09月17日22時16分	トカラ列島近海 09月17日22時16分 トカラ列島近海 震度 2 : 鹿児島十島村諏訪之瀬島*	29° 38.5' N 129° 40.1' E 29° 37.3' N 129° 41.8' E	0km 4km	M2.6 M2.0
2541	09月17日22時18分	トカラ列島近海 震度 1 : 鹿児島十島村諏訪之瀬島*	29° 38.8' N 129° 42.4' E	0km	M1.6
2542	09月17日22時21分	トカラ列島近海 震度 1 : 鹿児島十島村諏訪之瀬島*	29° 38.4' N 129° 42.3' E	0km	M2.1
2543	09月17日22時27分	トカラ列島近海 震度 3 : 鹿児島十島村諏訪之瀬島* 震度 2 : 鹿児島十島村悪石島*	29° 37.9' N 129° 39.4' E	3km	M3.4
2544	09月17日22時28分	トカラ列島近海 09月17日22時29分 トカラ列島近海 震度 1 : 鹿児島十島村諏訪之瀬島*	29° 37.5' N 129° 38.6' E 29° 36.9' N 129° 42.1' E	0km 0km	M2.5 M2.1
2545	09月17日22時31分	トカラ列島近海 震度 3 : 鹿児島十島村諏訪之瀬島*	29° 38.8' N 129° 40.8' E	0km	M2.8
2546	09月17日22時31分	トカラ列島近海 震度 3 : 鹿児島十島村諏訪之瀬島* 震度 1 : 鹿児島十島村悪石島*	29° 36.7' N 129° 45.8' E	1km	M3.2
2547	09月17日22時33分	トカラ列島近海 震度 1 : 鹿児島十島村諏訪之瀬島*	29° 38.4' N 129° 39.0' E	0km	M---
2548	09月17日22時34分	トカラ列島近海 09月17日22時34分 トカラ列島近海 震度 1 : 鹿児島十島村諏訪之瀬島*	29° 38.6' N 129° 41.0' E 29° 38.8' N 129° 40.8' E	0km 0km	M2.0 M1.9
2549	09月17日22時35分	トカラ列島近海 震度 2 : 鹿児島十島村諏訪之瀬島*	29° 37.6' N 129° 43.2' E	0km	M2.1
2550	09月17日22時38分	トカラ列島近海 震度 1 : 鹿児島十島村諏訪之瀬島*	29° 37.7' N 129° 42.2' E	4km	M2.3
2551	09月17日22時58分	トカラ列島近海 震度 1 : 鹿児島十島村諏訪之瀬島*	29° 37.0' N 129° 43.7' E	0km	M1.6
2552	09月17日23時12分	トカラ列島近海 震度 1 : 鹿児島十島村諏訪之瀬島*	29° 35.2' N 129° 40.6' E	4km	M1.8
2553	09月17日23時23分	トカラ列島近海 震度 2 : 鹿児島十島村諏訪之瀬島*	29° 38.2' N 129° 41.8' E	0km	M2.4

2554	09月17日23時34分	トカラ列島近海	29° 36.2' N 129° 43.1' E	0km	M1.9
	09月17日23時33分	トカラ列島近海	29° 37.4' N 129° 43.5' E	0km	M1.6
	震度 1 : 鹿児島十島村諏訪之瀬島*				
2555	09月18日00時11分	トカラ列島近海	29° 39.6' N 129° 43.6' E	0km	M2.5
	震度 1 : 鹿児島十島村諏訪之瀬島*				
2556	09月18日00時13分	トカラ列島近海	29° 39.5' N 129° 43.8' E	0km	M2.7
	震度 1 : 鹿児島十島村諏訪之瀬島*				
2557	09月18日00時16分	トカラ列島近海	29° 38.3' N 129° 44.3' E	0km	M2.5
	震度 2 : 鹿児島十島村諏訪之瀬島*				
2558	09月18日00時19分	トカラ列島近海	29° 38.0' N 129° 44.8' E	0km	M2.3
	震度 1 : 鹿児島十島村諏訪之瀬島*				
2559	09月18日01時49分	トカラ列島近海	29° 55.3' N 130° 00.1' E	9km	M2.5
	震度 1 : 鹿児島十島村中之島徳之尾				
2560	09月18日02時00分	トカラ列島近海	29° 40.1' N 129° 41.2' E	2km	M3.0
	震度 2 : 鹿児島十島村諏訪之瀬島*				
2561	09月18日02時02分	トカラ列島近海	29° 37.9' N 129° 45.1' E	0km	M2.2
	震度 1 : 鹿児島十島村諏訪之瀬島*				
2562	09月18日02時03分	トカラ列島近海	29° 37.5' N 129° 45.7' E	0km	M2.1
	震度 1 : 鹿児島十島村諏訪之瀬島*				
2563	09月18日02時10分	トカラ列島近海	29° 37.1' N 129° 47.0' E	0km	M1.9
	震度 1 : 鹿児島十島村諏訪之瀬島*				
2564	09月18日02時25分	トカラ列島近海	29° 39.7' N 129° 42.5' E	1km	M3.1
	震度 2 : 鹿児島十島村諏訪之瀬島*				
2565	09月18日04時24分	トカラ列島近海	29° 36.3' N 129° 45.1' E	0km	M0.9
	震度 1 : 鹿児島十島村諏訪之瀬島*				
2566	09月18日05時53分	トカラ列島近海	29° 39.1' N 129° 42.8' E	3km	M2.9
	震度 3 : 鹿児島十島村諏訪之瀬島*				
2567	09月18日08時15分	トカラ列島近海	29° 38.6' N 129° 37.6' E	0km	M3.5
	震度 3 : 鹿児島十島村諏訪之瀬島*				
	震度 2 : 鹿児島十島村悪石島*				
	震度 1 : 鹿児島十島村中之島徳之尾, 鹿児島十島村平島*				
2568	09月18日10時55分	トカラ列島近海	29° 39.8' N 129° 39.6' E	1km	M2.0
	震度 1 : 鹿児島十島村諏訪之瀬島*				
2569	09月18日13時10分	トカラ列島近海	29° 18.3' N 129° 33.6' E	5km	M2.7
	震度 1 : 鹿児島十島村悪石島*				
2570	09月18日18時36分	トカラ列島近海	29° 38.0' N 129° 45.7' E	0km	M2.1
	震度 1 : 鹿児島十島村諏訪之瀬島*				
2571	09月18日19時06分	日向灘	32° 02.2' N 131° 53.8' E	29km	M4.1
	震度 1 : 鹿屋市新栄町				

2572	09月18日19時34分	トカラ列島近海 震度 1 : 鹿児島十島村悪石島*	29° 24.3' N 129° 32.8' E	7km	M2.0
2573	09月19日01時04分	トカラ列島近海 震度 1 : 鹿児島十島村諏訪之瀬島*	29° 37.7' N 129° 45.9' E	0km	M2.4
2574	09月19日01時45分	トカラ列島近海 震度 2 : 鹿児島十島村諏訪之瀬島* 震度 1 : 鹿児島十島村悪石島*	29° 39.2' N 129° 43.0' E	4km	M3.1
2575	09月19日02時00分	トカラ列島近海 震度 1 : 鹿児島十島村諏訪之瀬島*	29° 38.0' N 129° 45.1' E	0km	M2.2
2576	09月19日02時24分	トカラ列島近海 震度 2 : 鹿児島十島村諏訪之瀬島*	29° 37.7' N 129° 46.1' E	0km	M2.5
2577	09月19日06時20分	トカラ列島近海 震度 1 : 鹿児島十島村諏訪之瀬島*	29° 39.4' N 129° 43.4' E	4km	M2.3
2578	09月19日06時58分	トカラ列島近海 震度 1 : 鹿児島十島村諏訪之瀬島*	29° 40.3' N 129° 40.5' E	0km	M2.1
2579	09月19日08時07分	トカラ列島近海 震度 3 : 鹿児島十島村諏訪之瀬島* 震度 1 : 鹿児島十島村中之島徳之尾, 鹿児島十島村悪石島*	29° 40.4' N 129° 41.1' E	2km	M3.5
2580	09月19日08時09分	トカラ列島近海 震度 2 : 鹿児島十島村諏訪之瀬島*	29° 38.0' N 129° 44.9' E	0km	M3.3
2581	09月19日08時11分	トカラ列島近海 震度 4 : 鹿児島十島村諏訪之瀬島* 震度 1 : 鹿児島十島村悪石島*	29° 38.6' N 129° 42.7' E	3km	M3.5
2582	09月19日08時12分	トカラ列島近海 震度 1 : 鹿児島十島村諏訪之瀬島*	29° 37.9' N 129° 44.6' E	0km	M2.5
2583	09月19日08時19分	トカラ列島近海 震度 1 : 鹿児島十島村諏訪之瀬島*	29° 39.2' N 129° 42.7' E	4km	M2.3
2584	09月19日09時10分	トカラ列島近海	29° 37.2' N 129° 45.6' E	0km	M3.9
	09月19日09時10分	トカラ列島近海	29° 37.8' N 129° 45.0' E	0km	M3.7
		震度 4 : 鹿児島十島村諏訪之瀬島* 震度 2 : 鹿児島十島村悪石島*			
2585	09月19日09時12分	トカラ列島近海 震度 1 : 鹿児島十島村諏訪之瀬島*	29° 37.8' N 129° 44.5' E	0km	M1.9
2586	09月19日09時13分	トカラ列島近海 震度 1 : 鹿児島十島村諏訪之瀬島*	29° 37.9' N 129° 45.3' E	0km	M1.6
2587	09月19日09時19分	トカラ列島近海 震度 2 : 鹿児島十島村諏訪之瀬島*	29° 39.5' N 129° 41.3' E	0km	M3.1
2588	09月19日09時34分	トカラ列島近海 震度 2 : 鹿児島十島村諏訪之瀬島*	29° 38.1' N 129° 44.8' E	0km	M2.7
2589	09月19日09時47分	トカラ列島近海	29° 38.1' N 129° 44.3' E	0km	M2.2

震度 1 : 鹿児島十島村諏訪之瀬島*

2590	09月19日09時51分	トカラ列島近海	29° 37.7' N 129° 45.7' E	0km	M2.8
		震度 1 : 鹿児島十島村諏訪之瀬島*			
2591	09月19日10時43分	トカラ列島近海	29° 36.7' N 129° 43.9' E	1km	M2.0
		震度 3 : 鹿児島十島村諏訪之瀬島*			
2592	09月19日10時53分	トカラ列島近海	29° 38.7' N 129° 42.3' E	5km	M3.0
		震度 2 : 鹿児島十島村諏訪之瀬島*			
		震度 1 : 鹿児島十島村中之島徳之尾, 鹿児島十島村悪石島*			
2593	09月19日11時10分	トカラ列島近海	29° 38.1' N 129° 43.9' E	0km	M2.1
		震度 1 : 鹿児島十島村諏訪之瀬島*			
2594	09月19日12時29分	トカラ列島近海	29° 38.0' N 129° 46.0' E	0km	M2.3
		震度 1 : 鹿児島十島村諏訪之瀬島*			
2595	09月19日13時03分	トカラ列島近海	29° 41.2' N 129° 39.7' E	1km	M2.2
		震度 1 : 鹿児島十島村諏訪之瀬島*			
2596	09月19日17時35分	詳細不明	--° --. --' N ---° --. --' E	-km	M---
(注)		震度 1 : 鹿児島十島村諏訪之瀬島*			
2597	09月19日19時33分	トカラ列島近海	29° 38.9' N 129° 43.8' E	6km	M2.2
		震度 1 : 鹿児島十島村諏訪之瀬島*			
2598	09月19日20時06分	詳細不明	--° --. --' N ---° --. --' E	-km	M---
(注)		震度 1 : 鹿児島十島村諏訪之瀬島*			
2599	09月19日23時01分	薩摩半島西方沖	31° 17.3' N 129° 56.6' E	9km	M3.4
		震度 1 : 鹿児島市喜入町*, 枕崎市高見町, 枕崎市若葉町*, 日置市吹上町中原*, 南さつま市大浦町*, 南さつま市坊津町久志*, 南九州市穎娃町牧之内*			
2600	09月20日04時04分	トカラ列島近海	29° 39.1' N 129° 43.2' E	3km	M2.1
		震度 1 : 鹿児島十島村諏訪之瀬島*			
2601	09月20日08時02分	トカラ列島近海	29° 37.7' N 129° 44.6' E	0km	M2.7
		震度 2 : 鹿児島十島村諏訪之瀬島*			
2602	09月20日11時30分	トカラ列島近海	29° 37.7' N 129° 40.3' E	3km	M2.0
		震度 1 : 鹿児島十島村諏訪之瀬島*			
2603	09月20日13時02分	トカラ列島近海	29° 36.8' N 129° 42.2' E	0km	M1.4
		震度 3 : 鹿児島十島村諏訪之瀬島*			
2604	09月20日19時16分	トカラ列島近海	29° 40.2' N 129° 43.9' E	6km	M2.2
		震度 1 : 鹿児島十島村諏訪之瀬島*			
2605	09月20日19時49分	トカラ列島近海	29° 38.7' N 129° 47.0' E	1km	M2.3
		震度 1 : 鹿児島十島村諏訪之瀬島*			
2606	09月20日20時12分	トカラ列島近海	29° 38.6' N 129° 47.0' E	1km	M2.2
		震度 1 : 鹿児島十島村諏訪之瀬島*			

2607	09月20日20時23分	詳細不明	--° --. -' N	---° --. -' E	-km	M---
(注)	震度 1 : 鹿児島十島村諏訪之瀬島*					
2608	09月20日20時24分	詳細不明	--° --. -' N	---° --. -' E	-km	M---
(注)	震度 1 : 鹿児島十島村諏訪之瀬島*					
2609	09月20日21時32分	トカラ列島近海	29° 39.4' N	129° 42.7' E	4km	M3.5
	震度 3 : 鹿児島十島村諏訪之瀬島*					
	震度 1 : 鹿児島十島村悪石島*					
2610	09月20日21時33分	トカラ列島近海	29° 37.9' N	129° 45.6' E	0km	M---
	震度 1 : 鹿児島十島村諏訪之瀬島*					
2611	09月20日22時04分	トカラ列島近海	29° 39.7' N	129° 40.7' E	0km	M3.2
	震度 2 : 鹿児島十島村諏訪之瀬島*					
2612	09月20日23時45分	トカラ列島近海	29° 37.8' N	129° 45.5' E	0km	M4.0
	震度 3 : 鹿児島十島村諏訪之瀬島*					
	震度 1 : 鹿児島十島村中之島徳之尾, 鹿児島十島村悪石島*					
2613	09月20日23時49分	トカラ列島近海	29° 37.8' N	129° 45.2' E	0km	M2.3
	震度 1 : 鹿児島十島村諏訪之瀬島*					
2614	09月20日23時52分	トカラ列島近海	29° 37.9' N	129° 45.3' E	0km	M2.4
	震度 1 : 鹿児島十島村諏訪之瀬島*					
2615	09月21日01時03分	トカラ列島近海	29° 37.9' N	129° 45.6' E	0km	M2.5
	震度 1 : 鹿児島十島村諏訪之瀬島*					
2616	09月21日02時26分	トカラ列島近海	29° 39.5' N	129° 43.2' E	4km	M2.8
	震度 1 : 鹿児島十島村諏訪之瀬島*					
2617	09月21日02時30分	トカラ列島近海	29° 39.3' N	129° 44.0' E	4km	M2.7
	震度 1 : 鹿児島十島村諏訪之瀬島*					
2618	09月21日02時52分	トカラ列島近海	29° 39.1' N	129° 43.4' E	4km	M2.4
	震度 1 : 鹿児島十島村諏訪之瀬島*					
2619	09月21日04時34分	トカラ列島近海	29° 19.1' N	129° 28.6' E	10km	M2.6
	震度 1 : 鹿児島十島村悪石島*					
2620	09月21日05時34分	トカラ列島近海	29° 39.4' N	129° 42.3' E	3km	M3.8
	震度 3 : 鹿児島十島村諏訪之瀬島*					
	震度 1 : 鹿児島十島村中之島徳之尾, 鹿児島十島村中之島出張所*, 鹿児島十島村悪石島*					
2621	09月21日06時49分	トカラ列島近海	29° 34.9' N	129° 38.3' E	0km	M2.1
	震度 1 : 鹿児島十島村悪石島*					
2622	09月21日08時49分	トカラ列島近海	29° 40.0' N	129° 44.5' E	6km	M2.2
	震度 1 : 鹿児島十島村諏訪之瀬島*					
2623	09月21日16時50分	トカラ列島近海	29° 34.9' N	129° 36.7' E	6km	M2.0
	震度 1 : 鹿児島十島村悪石島*					
2624	09月21日16時53分	トカラ列島近海	29° 35.2' N	129° 36.3' E	6km	M2.1

震度 1 : 鹿児島十島村悪石島*

2625	09月21日23時53分	トカラ列島近海	29° 35.0' N 129° 36.6' E	7km	M1.8
------	--------------	---------	--------------------------	-----	------

震度 1 : 鹿児島十島村悪石島*

2626	09月22日08時44分	トカラ列島近海	29° 38.6' N 129° 35.2' E	0km	M2.7
------	--------------	---------	--------------------------	-----	------

震度 1 : 鹿児島十島村悪石島*

2627	09月22日08時56分	トカラ列島近海	29° 35.5' N 129° 34.9' E	0km	M2.1
------	--------------	---------	--------------------------	-----	------

震度 1 : 鹿児島十島村悪石島*

2628	09月23日03時49分	トカラ列島近海	29° 38.5' N 129° 42.9' E	7km	M2.1
------	--------------	---------	--------------------------	-----	------

震度 1 : 鹿児島十島村諏訪之瀬島*

2629	09月23日16時38分	トカラ列島近海	29° 27.2' N 129° 34.0' E	7km	M---
------	--------------	---------	--------------------------	-----	------

震度 1 : 鹿児島十島村悪石島*

2630	09月24日07時22分	トカラ列島近海	29° 38.7' N 129° 43.3' E	7km	M2.8
------	--------------	---------	--------------------------	-----	------

震度 2 : 鹿児島十島村諏訪之瀬島*

2631	09月24日10時05分	トカラ列島近海	29° 37.8' N 129° 40.8' E	3km	M2.8
------	--------------	---------	--------------------------	-----	------

震度 2 : 鹿児島十島村諏訪之瀬島*

震度 1 : 鹿児島十島村悪石島*

2632	09月24日16時11分	トカラ列島近海	29° 20.1' N 129° 34.8' E	11km	M2.8
------	--------------	---------	--------------------------	------	------

震度 2 : 鹿児島十島村悪石島*

2633	09月24日18時53分	トカラ列島近海	29° 24.1' N 129° 33.1' E	7km	M3.3
------	--------------	---------	--------------------------	-----	------

震度 3 : 鹿児島十島村悪石島*

2634	09月25日07時29分	トカラ列島近海	29° 38.8' N 129° 43.4' E	8km	M2.2
------	--------------	---------	--------------------------	-----	------

震度 1 : 鹿児島十島村諏訪之瀬島*

2635	09月25日13時47分	トカラ列島近海	29° 38.4' N 129° 44.1' E	7km	M2.3
------	--------------	---------	--------------------------	-----	------

震度 1 : 鹿児島十島村諏訪之瀬島*

2636	09月25日13時51分	トカラ列島近海	29° 38.6' N 129° 43.7' E	7km	M2.6
------	--------------	---------	--------------------------	-----	------

震度 1 : 鹿児島十島村諏訪之瀬島*

2637	09月25日14時01分	トカラ列島近海	29° 38.1' N 129° 43.9' E	7km	M2.8
------	--------------	---------	--------------------------	-----	------

震度 2 : 鹿児島十島村諏訪之瀬島*

2638	09月25日20時07分	トカラ列島近海	29° 39.3' N 129° 41.4' E	7km	M2.4
------	--------------	---------	--------------------------	-----	------

震度 1 : 鹿児島十島村諏訪之瀬島*

2639	09月27日19時30分	トカラ列島近海	29° 35.5' N 129° 43.2' E	1km	M2.0
------	--------------	---------	--------------------------	-----	------

震度 1 : 鹿児島十島村諏訪之瀬島*

2640	09月28日21時35分	トカラ列島近海	29° 39.3' N 129° 41.8' E	8km	M3.4
------	--------------	---------	--------------------------	-----	------

震度 3 : 鹿児島十島村諏訪之瀬島*

震度 1 : 鹿児島十島村悪石島*

2641	09月28日22時59分	トカラ列島近海	29° 38.1' N 129° 44.4' E	8km	M2.5
------	--------------	---------	--------------------------	-----	------

震度 1 : 鹿児島十島村諏訪之瀬島*

2642	09月29日02時35分	トカラ列島近海	29° 23.2' N 129° 38.1' E	10km	M3.3
------	--------------	---------	--------------------------	------	------

震度 3 : 鹿児島十島村悪石島*

2643	09月29日02時39分	トカラ列島近海 震度 1：鹿児島十島村悪石島＊	29° 25.4' N 129° 35.2' E	11km	M2.3
2644	09月29日03時48分	トカラ列島近海 震度 1：鹿児島十島村悪石島＊	29° 25.5' N 129° 34.4' E	8km	M2.4
2645	09月29日05時39分	トカラ列島近海 震度 1：鹿児島十島村悪石島＊	29° 20.8' N 129° 33.1' E	9km	M2.5
2646	09月29日21時27分	トカラ列島近海 震度 1：鹿児島十島村悪石島＊	29° 17.6' N 129° 30.4' E	10km	M2.3
2647	09月30日01時01分	トカラ列島近海 震度 1：鹿児島十島村諏訪之瀬島＊	29° 35.4' N 129° 45.1' E	0km	M2.1
2648	09月30日06時30分	トカラ列島近海 震度 1：鹿児島十島村悪石島＊	29° 19.6' N 129° 32.3' E	10km	M2.5
2649	09月30日18時35分	トカラ列島近海 震度 1：鹿児島十島村諏訪之瀬島＊	29° 35.3' N 129° 44.4' E	1km	M1.8
2650	10月01日13時58分	トカラ列島近海 震度 1：鹿児島十島村悪石島＊	29° 19.9' N 129° 33.9' E	9km	M2.4
2651	10月01日19時19分	トカラ列島近海 震度 1：鹿児島十島村諏訪之瀬島＊	29° 37.8' N 129° 42.3' E	2km	M1.9
2652	10月02日10時48分	トカラ列島近海 震度 1：鹿児島十島村悪石島＊	29° 23.3' N 129° 35.2' E	9km	M2.4
2653	10月02日13時03分	トカラ列島近海 震度 1：鹿児島十島村悪石島＊	29° 23.1' N 129° 36.0' E	9km	M2.8
2654	10月02日13時51分	トカラ列島近海 震度 1：鹿児島十島村諏訪之瀬島＊	29° 39.0' N 129° 41.1' E	2km	M1.7
2655	10月03日07時19分	トカラ列島近海 震度 1：鹿児島十島村諏訪之瀬島＊	29° 37.5' N 129° 38.6' E	6km	M2.7
2656	10月03日07時32分	トカラ列島近海 震度 1：鹿児島十島村諏訪之瀬島＊, 鹿児島十島村悪石島＊	29° 38.4' N 129° 36.7' E	0km	M2.7
2657	10月03日08時15分	トカラ列島近海 震度 2：鹿児島十島村諏訪之瀬島＊ 震度 1：鹿児島十島村悪石島＊	29° 38.6' N 129° 36.2' E	0km	M3.1
2658	10月03日08時18分	トカラ列島近海 震度 1：鹿児島十島村諏訪之瀬島＊, 鹿児島十島村悪石島＊	29° 38.7' N 129° 36.8' E	0km	M3.0
2659	10月04日18時25分	トカラ列島近海 震度 1：鹿児島十島村悪石島＊	29° 21.7' N 129° 32.5' E	10km	M2.5
2660	10月05日08時19分	トカラ列島近海 震度 2：鹿児島十島村悪石島＊	29° 24.8' N 129° 34.9' E	9km	M2.4
2661	10月05日14時42分	トカラ列島近海	29° 23.0' N 129° 37.9' E	9km	M3.6

震度 3 : 鹿児島十島村悪石島*

2662	10月05日14時44分	トカラ列島近海	29° 22.2' N 129° 35.3' E	0km	M2.0
	震度 1 :	鹿児島十島村悪石島*			
2663	10月05日14時46分	トカラ列島近海	29° 21.9' N 129° 37.1' E	4km	M2.2
	震度 1 :	鹿児島十島村悪石島*			
2664	10月05日23時35分	トカラ列島近海	29° 24.6' N 129° 34.9' E	10km	M2.3
	震度 1 :	鹿児島十島村悪石島*			
2665	10月06日07時44分	トカラ列島近海	29° 23.7' N 129° 37.2' E	11km	M3.0
	震度 2 :	鹿児島十島村悪石島*			
2666	10月06日12時28分	トカラ列島近海	29° 22.0' N 129° 34.9' E	0km	M2.1
	震度 1 :	鹿児島十島村悪石島*			
2667	10月06日16時48分	トカラ列島近海	29° 23.0' N 129° 37.2' E	8km	M2.4
	震度 2 :	鹿児島十島村悪石島*			
2668	10月07日13時01分	トカラ列島近海	29° 23.9' N 129° 36.4' E	9km	M2.9
	震度 2 :	鹿児島十島村悪石島*			
2669	10月07日13時53分	トカラ列島近海	29° 17.2' N 129° 20.7' E	13km	M3.0
	震度 1 :	鹿児島十島村悪石島*			
2670	10月08日02時02分	トカラ列島近海	29° 19.5' N 129° 06.0' E	13km	M3.7
	震度 2 :	鹿児島十島村悪石島*			
	震度 1 :	鹿児島十島村宝島*, 鹿児島十島村小宝島*			
2671	10月08日02時03分	トカラ列島近海	29° 20.2' N 129° 06.8' E	5km	M3.4
	10月08日02時04分	トカラ列島近海	29° 19.5' N 129° 09.1' E	0km	M3.4
	震度 1 :	鹿児島十島村悪石島*			
2672	10月08日02時15分	トカラ列島近海	29° 23.9' N 129° 38.7' E	3km	M1.8
	震度 1 :	鹿児島十島村悪石島*			
2673	10月08日02時37分	トカラ列島近海	29° 19.7' N 129° 05.7' E	13km	M2.7
	震度 1 :	鹿児島十島村悪石島*			
2674	10月08日02時53分	トカラ列島近海	29° 25.5' N 129° 35.9' E	6km	M2.1
	震度 1 :	鹿児島十島村悪石島*			
2675	10月08日02時54分	トカラ列島近海	29° 25.5' N 129° 31.5' E	4km	M2.1
	震度 1 :	鹿児島十島村悪石島*			
2676	10月08日06時38分	トカラ列島近海	29° 19.8' N 129° 06.2' E	12km	M5.3
	震度 3 :	鹿児島十島村悪石島*			
	震度 2 :	鹿児島十島村宝島*, 鹿児島十島村小宝島*			
	震度 1 :	鹿児島十島村中之島徳之尾			
2677	10月08日08時13分	トカラ列島近海	29° 19.7' N 129° 06.1' E	15km	M2.8
	震度 1 :	鹿児島十島村悪石島*			
2678	10月09日01時56分	トカラ列島近海	29° 20.7' N 129° 32.7' E	15km	M2.4
	震度 1 :	鹿児島十島村悪石島*			

2679	10月10日12時52分	トカラ列島近海 震度 1：鹿児島十島村悪石島＊	29° 24.6' N 129° 35.5' E	9km	M2.5
2680	10月11日08時23分	トカラ列島近海 震度 2：鹿児島十島村悪石島＊	29° 23.9' N 129° 36.0' E	10km	M2.6
2681	10月11日23時24分	沖縄本島近海 震度 1：知名町瀬利覚	27° 14.3' N 127° 41.5' E	88km	M4.0
2682	10月13日02時35分	トカラ列島近海 震度 1：鹿児島十島村小宝島＊	29° 09.6' N 129° 18.0' E	12km	M2.5
2683	10月13日02時36分	トカラ列島近海 震度 1：鹿児島十島村小宝島＊	29° 10.3' N 129° 17.7' E	12km	M2.6
2684	10月14日23時23分	トカラ列島近海 震度 3：鹿児島十島村悪石島＊	29° 19.3' N 129° 34.8' E	10km	M3.3
2685	10月17日21時31分	トカラ列島近海 震度 1：鹿児島十島村諏訪之瀬島＊	29° 38.2' N 129° 44.0' E	5km	M2.5
2686	10月19日04時05分	トカラ列島近海 震度 1：鹿児島十島村悪石島＊	29° 19.2' N 129° 36.2' E	10km	M2.9
2687	10月19日07時19分	トカラ列島近海 震度 2：鹿児島十島村諏訪之瀬島＊	29° 39.6' N 129° 42.7' E	6km	M3.1
2688	10月19日07時20分	トカラ列島近海 震度 2：鹿児島十島村諏訪之瀬島＊ 震度 1：鹿児島十島村悪石島＊	29° 39.3' N 129° 43.3' E	6km	M3.1
2689	10月19日07時30分	トカラ列島近海 震度 1：鹿児島十島村諏訪之瀬島＊	29° 37.9' N 129° 45.9' E	2km	M2.1
2690	10月19日08時42分	トカラ列島近海 震度 2：鹿児島十島村諏訪之瀬島＊	29° 38.5' N 129° 43.9' E	6km	M3.4
2691	10月19日12時13分	トカラ列島近海 震度 2：鹿児島十島村諏訪之瀬島＊	29° 40.9' N 129° 40.2' E	3km	M2.5
2692	10月19日14時32分	トカラ列島近海 震度 1：鹿児島十島村諏訪之瀬島＊	29° 37.8' N 129° 46.6' E	0km	M2.5
2693	10月20日11時23分	トカラ列島近海 震度 1：鹿児島十島村悪石島＊	29° 18.8' N 129° 32.9' E	10km	M2.8
2694	10月20日17時15分	トカラ列島近海 震度 1：鹿児島十島村悪石島＊	29° 19.4' N 129° 32.5' E	8km	M2.4
2695	10月22日06時19分	トカラ列島近海 震度 2：鹿児島十島村悪石島＊	29° 19.4' N 129° 29.4' E	9km	M3.1
2696	10月23日13時33分	鹿児島県薩摩地方 震度 1：鹿児島空港, 霧島市横川町中ノ＊	31° 51.5' N 130° 42.9' E	0km	M1.7
2697	10月23日23時36分	種子島近海 震度 2：中種子町野間＊	30° 33.2' N 131° 10.0' E	13km	M3.7

震度 1 : 西之表市住吉

2698	10月24日02時40分	トカラ列島近海 震度 1 : 鹿児島十島村中之島徳之尾	29° 55.0' N 129° 59.5' E	9km	M2.1
2699	10月24日10時43分	トカラ列島近海 震度 1 : 鹿児島十島村悪石島*	29° 18.6' N 129° 34.1' E	11km	M3.1
2700	10月25日14時12分	トカラ列島近海 震度 3 : 鹿児島十島村悪石島*	29° 18.6' N 129° 33.7' E	12km	M3.3
2701	10月27日14時39分	トカラ列島近海	29° 14.1' N 129° 24.4' E	0km	M3.3
	10月27日14時39分	トカラ列島近海 震度 1 : 鹿児島十島村悪石島*	29° 13.7' N 129° 24.1' E	11km	M2.8
2702	10月27日16時17分	トカラ列島近海 震度 2 : 鹿児島十島村悪石島*	29° 27.3' N 129° 34.7' E	8km	M2.0
2703	10月28日07時37分	トカラ列島近海 震度 1 : 鹿児島十島村悪石島*	29° 17.7' N 129° 33.8' E	10km	M2.9
2704	10月29日20時12分	トカラ列島近海 震度 1 : 鹿児島十島村諏訪之瀬島*	29° 35.7' N 129° 39.7' E	9km	M2.2
2705	11月02日20時39分	鹿児島県薩摩地方 震度 1 : 鹿児島空港	31° 49.2' N 130° 43.0' E	0km	M1.2
2706	11月03日05時57分	トカラ列島近海 震度 2 : 鹿児島十島村悪石島*	29° 19.0' N 129° 37.2' E	8km	M3.0
2707	11月03日14時41分	トカラ列島近海 震度 2 : 鹿児島十島村諏訪之瀬島*	29° 38.1' N 129° 44.2' E	5km	M2.8
2708	11月03日17時38分	鹿児島県薩摩地方 震度 2 : 鹿児島空港 震度 1 : 霧島市隼人町内山田, 霧島市横川町中ノ*, 霧島市溝辺町有川*, 霧島市牧園町宿窪田*	31° 49.1' N 130° 43.2' E	0km	M2.3
2709	11月03日18時50分	鹿児島県薩摩地方 震度 3 : 鹿児島空港 震度 2 : 霧島市牧園町宿窪田* 震度 1 : 霧島市隼人町内山田, 霧島市横川町中ノ*, 霧島市国分中央*, 霧島市溝辺町有川*	31° 49.3' N 130° 43.5' E	0km	M2.6
2710	11月03日19時18分	鹿児島県薩摩地方 震度 4 : 鹿児島空港 震度 3 : 霧島市牧園町宿窪田* 震度 2 : 霧島市隼人町内山田, 霧島市横川町中ノ*, 霧島市国分中央*, 霧島市溝辺町有川*, 霧島市福山町牧之原*, 始良市蒲生町北*, 始良市宮島町*, 始良市加治木町本町* 震度 1 : 鹿児島市本城*, 薩摩川内市祁答院町*, 薩摩川内市樋脇町*, さつま町神子*, 湧水町栗野*, 湧水町吉松*, 霧島市霧島田口*, 伊佐市大口鳥巢*, 伊佐市菱刈前目*	31° 49.5' N 130° 43.5' E	0km	M3.3
2711	11月03日19時20分	鹿児島県薩摩地方 震度 3 : 鹿児島空港 震度 1 : 霧島市隼人町内山田, 霧島市横川町中ノ*, 霧島市国分中央*, 霧島市溝辺町有川*, 霧島市牧園町宿窪田*, 始良市加治木町本町*	31° 49.2' N 130° 43.4' E	0km	M2.5
2712	11月03日19時30分	鹿児島県薩摩地方	31° 49.5' N 130° 44.0' E	0km	M2.1

震度 2 : 鹿児島空港
震度 1 : 霧島市牧園町宿窪田*

2713	11月03日19時46分	鹿児島県薩摩地方	31° 49.3' N 130° 44.3' E	0km	M3.0
		震度 3 : 鹿児島空港			
		震度 2 : 霧島市横川町中ノ*, 霧島市溝辺町有川*, 霧島市牧園町宿窪田*			
		始良市加治木町本町*			
		震度 1 : 鹿児島市本城*, 湧水町栗野*, 霧島市隼人町内山田, 霧島市国分中央*			
		霧島市福山町牧之原*, 始良市蒲生町北*, 始良市宮島町*			
2714	11月03日19時48分	鹿児島県薩摩地方	31° 49.4' N 130° 44.1' E	8km	M2.1
		震度 2 : 鹿児島空港			
		震度 1 : 霧島市牧園町宿窪田*			
2715	11月03日19時49分	鹿児島県薩摩地方	31° 48.5' N 130° 43.8' E	10km	M1.3
		震度 1 : 鹿児島空港			
2716	11月03日19時50分	鹿児島県薩摩地方	31° 49.2' N 130° 44.3' E	0km	M2.9
		震度 3 : 鹿児島空港			
		震度 2 : 霧島市牧園町宿窪田*			
		震度 1 : 霧島市隼人町内山田, 霧島市横川町中ノ*, 霧島市国分中央*, 霧島市溝辺町有川*			
		霧島市霧島田口*, 霧島市福山町牧之原*, 始良市蒲生町北*, 始良市加治木町本町*			
2717	11月03日19時53分	鹿児島県薩摩地方	31° 49.3' N 130° 44.6' E	8km	M1.8
		震度 1 : 鹿児島空港			
2718	11月03日19時54分	鹿児島県薩摩地方	31° 48.8' N 130° 42.6' E	0km	M2.0
	11月03日19時53分	鹿児島県薩摩地方	31° 48.8' N 130° 44.1' E	10km	M1.4
		震度 2 : 鹿児島空港			
		震度 1 : 霧島市牧園町宿窪田*			
2719	11月03日19時56分	鹿児島県薩摩地方	31° 49.3' N 130° 44.8' E	0km	M2.9
		震度 3 : 鹿児島空港			
		震度 2 : 霧島市牧園町宿窪田*			
		震度 1 : 霧島市隼人町内山田, 霧島市横川町中ノ*, 霧島市国分中央*, 霧島市溝辺町有川*			
		始良市蒲生町北*, 始良市加治木町本町*			
2720	11月03日19時58分	鹿児島県薩摩地方	31° 49.5' N 130° 44.5' E	0km	M1.3
		震度 1 : 鹿児島空港			
2721	11月03日20時01分	鹿児島県薩摩地方	31° 49.3' N 130° 45.0' E	0km	M1.3
		震度 1 : 鹿児島空港			
2722	11月03日20時09分	鹿児島県薩摩地方	31° 49.4' N 130° 44.6' E	0km	M1.5
		震度 1 : 鹿児島空港			
2723	11月03日21時01分	鹿児島県薩摩地方	31° 48.9' N 130° 42.8' E	0km	M2.1
		震度 2 : 鹿児島空港			
		震度 1 : 霧島市牧園町宿窪田*			
2724	11月03日23時16分	鹿児島県薩摩地方	31° 54.4' N 130° 43.9' E	0km	M1.1
		震度 1 : 霧島市横川町中ノ*			
2725	11月05日20時00分	トカラ列島近海	29° 37.9' N 129° 41.8' E	5km	M2.2
		震度 1 : 鹿児島十島村諏訪之瀬島*			
2726	11月06日00時18分	トカラ列島近海	29° 23.7' N 129° 35.9' E	7km	M2.1

震度 1 : 鹿児島十島村悪石島*

2727	11月06日00時37分	トカラ列島近海	29° 25.5' N	129° 33.8' E	6km	M2.7
------	--------------	---------	-------------	--------------	-----	------

震度 2 : 鹿児島十島村悪石島*

2728	11月06日02時01分	トカラ列島近海	29° 25.4' N	129° 34.4' E	6km	M2.6
	11月06日02時01分	トカラ列島近海	29° 22.0' N	129° 36.5' E	0km	M2.3

震度 2 : 鹿児島十島村悪石島*

2729	11月06日03時55分	トカラ列島近海	29° 20.4' N	129° 37.5' E	5km	M2.3
------	--------------	---------	-------------	--------------	-----	------

震度 1 : 鹿児島十島村悪石島*

2730	11月06日07時54分	トカラ列島近海	29° 25.1' N	129° 35.1' E	9km	M3.2
------	--------------	---------	-------------	--------------	-----	------

震度 3 : 鹿児島十島村悪石島*

2731	11月06日08時51分	トカラ列島近海	29° 22.8' N	129° 36.7' E	6km	M2.1
------	--------------	---------	-------------	--------------	-----	------

震度 1 : 鹿児島十島村悪石島*

2732	11月06日20時16分	トカラ列島近海	29° 37.7' N	129° 42.3' E	5km	M2.1
------	--------------	---------	-------------	--------------	-----	------

震度 1 : 鹿児島十島村諏訪之瀬島*

2733	11月07日01時23分	日向灘	32° 02.5' N	132° 02.0' E	23km	M4.7
------	--------------	-----	-------------	--------------	------	------

震度 1 : 鹿児島空港, 霧島市福山町牧之原*, 始良市蒲生町北*, 鹿屋市新栄町, 垂水市田神*, 大崎町仮宿*

2734	11月09日16時34分	沖縄本島近海	27° 26.1' N	128° 49.8' E	35km	M3.7
------	--------------	--------	-------------	--------------	------	------

震度 2 : 伊仙町伊仙*
震度 1 : 知名町瀬利覚

2735	11月10日00時30分	トカラ列島近海	29° 19.0' N	129° 36.6' E	7km	M2.7
------	--------------	---------	-------------	--------------	-----	------

震度 1 : 鹿児島十島村悪石島*

2736	11月10日19時35分	奄美大島近海	28° 05.7' N	129° 14.0' E	15km	M2.7
------	--------------	--------	-------------	--------------	------	------

震度 1 : 瀬戸内町請島*

2737	11月12日03時03分	沖縄本島近海	27° 27.2' N	128° 35.6' E	41km	M3.5
------	--------------	--------	-------------	--------------	------	------

震度 1 : 天城町平土野*, 伊仙町伊仙*, 和泊町国頭, 知名町瀬利覚, 知名町知名*, 与論町茶花*

2738	11月16日05時16分	トカラ列島近海	29° 27.1' N	129° 31.8' E	1km	M2.0
------	--------------	---------	-------------	--------------	-----	------

震度 1 : 鹿児島十島村悪石島*

2739	11月18日06時01分	トカラ列島近海	29° 17.9' N	129° 27.7' E	10km	M2.7
------	--------------	---------	-------------	--------------	------	------

震度 1 : 鹿児島十島村悪石島*

2740	11月19日14時54分	トカラ列島近海	29° 14.8' N	129° 23.5' E	9km	M2.5
------	--------------	---------	-------------	--------------	-----	------

震度 1 : 鹿児島十島村悪石島*

2741	11月20日05時33分	奄美大島近海	28° 02.1' N	128° 55.5' E	57km	M3.9
------	--------------	--------	-------------	--------------	------	------

震度 2 : 天城町平土野*
震度 1 : 瀬戸内町西古見, 瀬戸内町請島*, 瀬戸内町与路島*, 瀬戸内町加計呂麻島*, 天城町当部, 伊仙町伊仙*

2742	11月21日06時09分	トカラ列島近海	29° 54.9' N	129° 59.5' E	10km	M2.7
------	--------------	---------	-------------	--------------	------	------

震度 2 : 鹿児島十島村中之島徳之尾
震度 1 : 鹿児島十島村口之島出張所*

2743	11月23日13時54分	トカラ列島近海	29° 19.7' N 129° 28.3' E	9km	M2.4
	震度 1	鹿児島十島村悪石島*			
2744	11月25日18時01分	熊本県阿蘇地方	32° 59.8' N 131° 06.4' E	9km	M5.8
	震度 2	鹿児島市桜島赤水新島*, 湧水町栗野*, 湧水町吉松*, 霧島市国分中央*, 伊佐市大口島巢*, 伊佐市菱刈前目*, 姶良市蒲生町北*, 姶良市宮島町*, 姶良市加治木町本町*, 曾於市末吉町二之方*, 肝付町新富*			
	震度 1	鹿児島市東郡元, 鹿児島市本城*, 阿久根市赤瀬川, 阿久根市鶴見町*, 長島町鷹巣*, 長島町獅子島*, 長島町伊唐島*, 薩摩川内市中郷, 薩摩川内市祁答院町*, さつま町宮之城屋地, さつま町宮之城保健センタ*, さつま町神子*, いちき串木野市緑町*, いちき串木野市湊町*, 霧島市隼人町内山田, 鹿児島空港 霧島市横川町中ノ*, 伊佐市大口山野, 鹿屋市新栄町, 曾於市大隅町中之内*, 曾於市財部町南俣*			
2745	11月26日05時56分	大隅半島東方沖	31° 23.6' N 131° 40.5' E	37km	M3.9
	震度 1	大崎町仮宿*			
2746	11月26日09時04分	鹿児島県薩摩地方	31° 43.3' N 130° 46.1' E	8km	M2.0
	震度 1	霧島市国分中央*			
2747	11月28日17時14分	奄美大島近海	28° 21.3' N 129° 32.5' E	34km	M3.1
	震度 1	瀬戸内町加計呂麻島*, 奄美市住用町西仲間*			
2748	12月01日19時42分	トカラ列島近海	29° 27.0' N 129° 32.0' E	7km	M2.0
	震度 1	鹿児島十島村悪石島*			
2749	12月03日04時53分	トカラ列島近海	29° 23.7' N 129° 33.4' E	9km	M2.4
	震度 1	鹿児島十島村悪石島*			
2750	12月05日19時00分	トカラ列島近海	29° 22.7' N 129° 33.5' E	10km	M2.5
	震度 1	鹿児島十島村悪石島*			
2751	12月05日19時19分	トカラ列島近海	29° 22.9' N 129° 32.7' E	10km	M2.2
	震度 1	鹿児島十島村悪石島*			
2752	12月06日12時26分	トカラ列島近海	29° 18.9' N 129° 31.2' E	9km	M2.9
	震度 1	鹿児島十島村悪石島*			
2753	12月06日17時14分	大隅半島東方沖	31° 08.0' N 131° 29.6' E	38km	M3.4
	震度 1	鹿屋市新栄町			
2754	12月07日09時31分	日向灘	31° 40.7' N 132° 08.9' E	43km	M4.2
	震度 1	鹿児島市喜入町*, 霧島市福山町牧之原*, 鹿屋市新栄町, 鹿屋市札元*, 垂水市田神*, 大崎町仮宿*			
2755	12月08日04時55分	トカラ列島近海	29° 24.4' N 129° 31.1' E	11km	M2.6
	震度 1	鹿児島十島村悪石島*			
2756	12月08日21時30分	トカラ列島近海	29° 21.6' N 129° 10.8' E	15km	M2.9
	震度 1	鹿児島十島村悪石島*			
2757	12月14日06時12分	トカラ列島近海	29° 23.0' N 129° 31.1' E	10km	M2.7
	震度 1	鹿児島十島村悪石島*			
2758	12月16日05時47分	奄美大島近海	28° 46.9' N 129° 39.0' E	27km	M3.4
	震度 1	奄美市笠利町里*			

2759	12月18日13時51分	トカラ列島近海 震度 1 : 鹿児島十島村中之島徳之尾	29° 55.0' N 129° 59.7' E	9km	M2.2
2760	12月19日05時44分	トカラ列島近海 震度 1 : 鹿児島十島村諏訪之瀬島*	29° 38.6' N 129° 45.2' E	0km	M2.4
2761	12月19日19時45分	トカラ列島近海 震度 1 : 鹿児島十島村悪石島*	29° 22.2' N 129° 29.7' E	7km	M2.5
2762	12月20日05時21分	トカラ列島近海 震度 2 : 鹿児島十島村悪石島* 震度 1 : 鹿児島十島村諏訪之瀬島*	29° 32.5' N 129° 36.7' E	8km	M2.7
2763	12月20日06時37分	トカラ列島近海 震度 1 : 鹿児島十島村悪石島*	29° 32.5' N 129° 36.7' E	7km	M2.2
2764	12月21日09時13分	トカラ列島近海 震度 1 : 鹿児島十島村悪石島*	29° 32.4' N 129° 36.7' E	7km	M2.1
2765	12月21日15時51分	奄美大島近海 震度 2 : 伊仙町伊仙* 震度 1 : 天城町平土野*	27° 28.6' N 129° 08.7' E	13km	M3.9
2766	12月21日21時31分	トカラ列島近海 震度 1 : 鹿児島十島村悪石島*	29° 32.5' N 129° 37.4' E	9km	M2.1
2767	12月21日22時03分	トカラ列島近海 震度 3 : 鹿児島十島村悪石島* 震度 2 : 鹿児島十島村諏訪之瀬島* 震度 1 : 鹿児島十島村平島*	29° 32.4' N 129° 36.9' E	7km	M3.5
2768	12月21日22時06分	トカラ列島近海 震度 1 : 鹿児島十島村悪石島*	29° 32.3' N 129° 37.0' E	8km	M2.5
2769	12月24日05時40分	トカラ列島近海 震度 1 : 鹿児島十島村悪石島*	29° 32.7' N 129° 36.9' E	8km	M2.2
2770	12月24日05時55分	奄美大島近海 震度 1 : 天城町平土野*	27° 40.6' N 128° 42.1' E	18km	M3.6
2771	12月26日03時18分	奄美大島近海 震度 1 : 天城町平土野*	27° 39.3' N 128° 43.4' E	18km	M3.3
2772	12月26日03時29分	トカラ列島近海 震度 2 : 鹿児島十島村悪石島*	29° 32.4' N 129° 36.9' E	8km	M2.7
2773	12月28日18時08分	トカラ列島近海 震度 1 : 鹿児島十島村悪石島*	29° 32.5' N 129° 36.5' E	7km	M2.2
2774	12月29日07時51分	トカラ列島近海 震度 3 : 鹿児島十島村悪石島*	29° 20.0' N 129° 29.3' E	9km	M3.4
2775	12月30日17時12分	奄美大島近海 震度 4 : 徳之島町亀津*, 天城町平土野*, 伊仙町伊仙* 震度 3 : 瀬戸内町請島*, 瀬戸内町与路島*, 瀬戸内町加計呂麻島*, 天城町当部, 和泊町国頭 和泊町和泊*, 知名町瀬利覚, 知名町知名* 震度 2 : 鹿児島十島村悪石島*, 大和村思勝*, 宇検村湯湾*, 瀬戸内町西古見	27° 40.3' N 128° 42.6' E	19km	M5.7

瀬戸内町古仁屋＊, 龍郷町浦＊, 喜界町滝川, 喜界町湾＊, 奄美市名瀬矢之脇町
奄美市笠利町里＊, 奄美市住用町西仲間＊, 奄美市名瀬幸町＊, 与論町茶花＊

震度 1 : 龍郷町屋入, 与論町麦屋

2776 12月30日17時16分 奄美大島近海 27° 39.1' N 128° 44.6' E 16km M3.2
震度 1 : 伊仙町伊仙＊

2777 12月30日17時23分 奄美大島近海 27° 37.3' N 128° 46.2' E 15km M4.1
震度 1 : 伊仙町伊仙＊, 和泊町和泊＊, 知名町瀬利覚, 知名町知名＊

2778 12月30日17時32分 奄美大島近海 27° 38.3' N 128° 44.7' E 17km M3.3
震度 1 : 天城町平土野＊

2779 12月30日17時48分 奄美大島近海 27° 38.0' N 128° 45.7' E 16km M4.0
震度 2 : 天城町平土野＊, 伊仙町伊仙＊, 知名町瀬利覚
震度 1 : 瀬戸内町請島＊, 瀬戸内町与路島＊, 瀬戸内町加計呂麻島＊, 徳之島町亀津＊
天城町当部, 和泊町国頭, 和泊町和泊＊, 知名町知名＊

2780 12月31日04時03分 奄美大島近海 27° 38.6' N 128° 45.5' E 19km M3.5
震度 1 : 天城町平土野＊

2781 12月31日14時22分 奄美大島近海 28° 05.3' N 129° 16.6' E 20km M2.9
震度 1 : 瀬戸内町西古見, 瀬戸内町加計呂麻島＊

2782 12月31日16時43分 奄美大島近海 27° 39.7' N 128° 42.9' E 17km M4.1
震度 2 : 天城町平土野＊, 伊仙町伊仙＊
震度 1 : 瀬戸内町西古見, 瀬戸内町請島＊, 瀬戸内町与路島＊, 瀬戸内町加計呂麻島＊
徳之島町亀津＊, 天城町当部, 和泊町国頭, 和泊町和泊＊, 知名町瀬利覚, 知名町知名＊
与論町茶花＊

- ・「＊」の付いた地点は、鹿児島県または国立研究開発法人防災科学技術研究所の観測点です。
- ・地震の震源要素（緯度・経度・深さ・M）は暫定値であり、データは後日変更することがあります。