

2019 年（令和元年）9 月 八重山地方の天候

令和元年 10 月 8 日
石垣島地方気象台

【天気概況】

八重山地方は、台風第13号、第17号、第18号、湿った空気や気圧の谷の影響で曇りや雨の日が多く、荒れた天気や大荒れの天気となった所があった。

地上気象観測所の平均気温は与那国島で低く、石垣島と西表島は平年並だった。降水量は西表島でかなり多く、石垣島と与那国島で多かった。日照時間は各地点で少なかった。

表 1 9月の平均気温・降水量・日照時間の平年差（比）と階級

	平均気温 (℃)	平年差 (℃)	階級	降水量 (mm)	平年比 (%)	階級	日照時間 (h)	平年比 (%)	階級
石垣島	27.8	- 0.1	平年並	370.5	144	多い	143.2	74	少ない
西表島	27.3	0.0	平年並	537.0	201	かなり多い	142.8	72	少ない
与那国島	27.2	- 0.1	低い	357.5	122	多い	154.5	85	少ない

※階級は、1981年から2010年の観測値をもとに、出現率から各階級に振り分けられます。

注：“ ” 付きの値は準正常値（欠測を含むが許容する資料数を満たす）を意味します。

表 2 9月の観測値 1 位^{（注）} 更新表（アメダス観測所）

地点名	要 素	更新した値	観測日（月）	順位	極値（観測日・月）	
波照間	日最大 1 時間降水量（mm）	83. 0	2019年9月30日	1	53	1995年9月22日
所野	日最高気温の低い方から（℃）	25. 8	2019年9月21日	1	26. 0*	2012年9月29日
波照間	日最大10分間降水量（mm）	25. 5	2019年9月30日	1	13. 5*	2018年9月10日

注：1位のことを極値という場合もあります。

：* 印は下位と同値（タイ記録）を意味します。

：日及び月の観測値1位の更新を記載していますが、統計期間 10 年未満の地点は除いています。

：地上気象観測所（石垣島、西表島、与那国島）、アメダス観測所（伊原間、川平、大原、波照間、盛山、志多阿原、所野）

：2008（平成 20）年 3 月 26 日から全ての地点について降水量の統計単位を 1mm から 0.5mm に変更した。

2019 年 9 月 30 日の通信障害の影響により、観測データの欠測があります。

後日、データ補完により、内容を修正する可能性があります。

【旬別】

上旬：八重山地方は、台風第13号や湿った空気の影響で曇りや雨の日が多く、5日は荒れた天気となる所があった。期間の終わりは、太平洋高気圧に覆われ晴れの日もあった。平均気温は各地点で低かった。降水量は西表島でかなり多く、石垣島と与那国島で多かった。日照時間は石垣島と西表島で少なく、与那国島で平年並だった。

上旬	平均気温 (℃)	平年差 (℃)	階級	降水量 (mm)	平年比 (%)	階級	日照時間 (h)	平年比 (%)	階級
石垣島	28.2	- 0.4	低い	139.5	190	多い	50.8	73	少ない
西表島	27.7	- 0.1	低い	210.0	252	かなり多い	55.0	77	少ない
与那国島	27.8	- 0.1	低い	165.5	204	多い	58.6	87	平年並

中旬：八重山地方は、期間のはじめは高気圧に覆われて晴れの日が続いたが、期間の中頃以降は湿った空気や台風第17号の影響で曇りや雨の日が多かった。18日は気圧の谷の影響により、与那国島地方で荒れた天気となり、20日は台風第17号の影響で八重山地方は荒れた天気となる所があった。平均気温は石垣島と西表島で高く、与那国島は平年並だった。降水量は各地点で平年並だった。日照時間は石垣島と西表島で少なく、与那国島は平年並だった。

中旬	平均気温 (℃)	平年差 (℃)	階級	降水量 (mm)	平年比 (%)	階級	日照時間 (h)	平年比 (%)	階級
石垣島	28.5	+ 0.4	高い	61.5	67	平年並	52.9	79	少ない
西表島	28.0	+ 0.5	高い	31.5	44	平年並	56.8	80	少ない
与那国島	27.7	+ 0.3	平年並	45.5	38	平年並	58.0	93	平年並

下旬：八重山地方は、台風第17号や台風第18号の影響で曇りや雨の日が多かったが、期間の中頃は高気圧に覆われて晴れの日もあった。21日は台風第17号の影響により、与那国島地方で荒れた天気となり、30日は台風第18号の影響により、八重山地方は大荒れの天気となった。平均気温は各地点で低かった。降水量は西表島でかなり多く、石垣島と与那国島で多かった。日照時間は西表島でかなり少なく、石垣島と与那国島で少なかった。

下旬	平均気温 (℃)	平年差 (℃)	階級	降水量 (mm)	平年比 (%)	階級	日照時間 (h)	平年比 (%)	階級
石垣島	26.7	- 0.5	低い	169.5	182	多い	39.5	69	少ない
西表島	26.3	- 0.4	低い	295.5	302	かなり多い	31.0	54	かなり少ない
与那国島	26.1	- 0.5	低い	146.5	158	多い	37.9	72	少ない

2019年9月30日の通信障害の影響により、観測データの欠測があります。

後日、データ補完により、内容を修正する可能性があります。

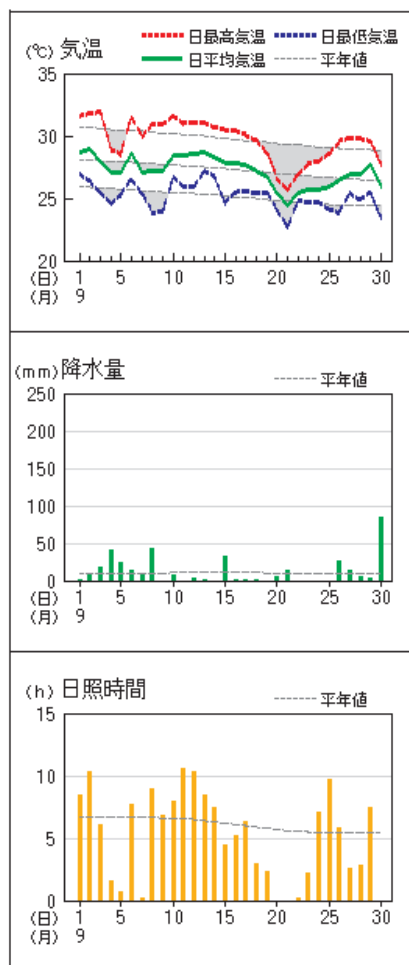
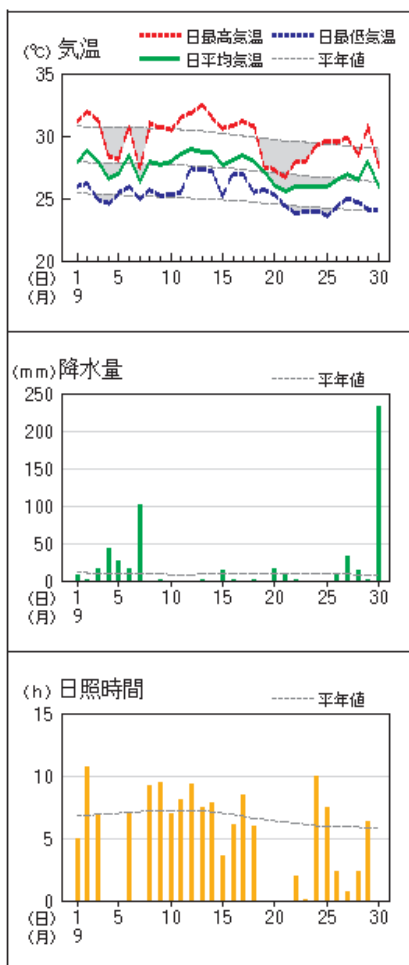
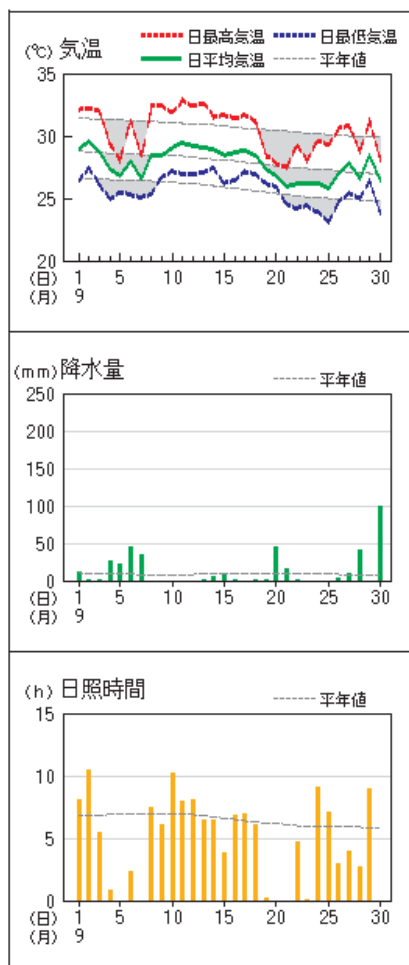
●地上気象観測値グラフ

地上気象 気象経過図：2019年09月01日-2019年09月30日

石垣島

西表島

与那国島



●生物季節観測表（石垣島）

植物・動物

・9月の観測はありません。

2019年9月30日の通信障害の影響により、観測データの欠測があります。

後日、データ補完により、内容を修正する可能性があります。