

2019 年（令和元年）6 月 八重山地方の天候

令和元年 7 月 3 日
石垣島地方気象台

【天気概況】

八重山地方は、梅雨前線の影響で曇りや雨の日が多かったが、高気圧に覆われて晴れの日もあった。地上気象観測所の平均気温は西表島でかなり高く、与那国島で高く、石垣島で平年並だった。降水量は与那国島で多く、石垣島と西表島で少なかった。日照時間は与那国島でかなり少なく、石垣島と西表島は少なかった。

なお、沖縄地方は6月29日ごろに梅雨明けしたとみられ、平年より6日遅く、昨年より6日遅い梅雨明けとなった（速報値）。

表 1 6月の平均気温・降水量・日照時間の平年差（比）と階級

	平均気温 (℃)	平年差 (℃)	階級	降水量 (mm)	平年比 (%)	階級	日照時間 (h)	平年比 (%)	階級
石垣島	28.3	+ 0.3	平年並	116.0	56	少ない	158.4	76	少ない
西表島	28.1	+ 0.7	かなり高い	98.5	50	少ない	153.1	77	少ない
与那国島	28.2)	+ 0.7	高い	186.0)	113	多い	117.4)	64	かなり少ない

※階級は、1981年から2010年の観測値をもとに、出現率から各階級に振り分けられます。

注：“ ” 付きの値は準正常値（欠測を含むが許容する資料数を満たす）を意味します。

表 2 6月の観測値 1 位^(注) 更新表（アメダス観測所）

地点名	要 素	更新した値	観測日（月）	順位	従来の値（観測日・月）	
大原	日最大10分間降水量（mm）	19.5	2019年6月5日	1	17.5	2012年6月13日

注：1位のことを極値という場合もあります。

：* 印は下位と同値（タイ記録）を意味します。

：日及び月の観測値1位の更新を記載していますが、統計期間 10 年未満の地点は除いています。

：地上気象観測所（石垣島、西表島、与那国島）、アメダス観測所（伊原間、川平、大原、波照間、盛山、志多阿原、所野）

【旬別】

上旬：八重山地方は、梅雨前線や湿った空気の影響で曇りや雨の日が多かったが、期間後半は高気圧に覆われ晴れの日もあった。平均気温は、各地点でかなり高かった。降水量は与那国島で多く、石垣島と西表島で少なかった。日照時間は、各地点で平年並だった。

上旬	平均気温 (℃)	平年差 (℃)	階級	降水量 (mm)	平年比 (%)	階級	日照時間 (h)	平年比 (%)	階級
石垣島	28.5	+ 1.6	かなり高い	35.5	34	少ない	51.6	94	平年並
西表島	28.4	+ 2.1	かなり高い	23.5	27	少ない	47.6	87	平年並
与那国島	28.2	+ 1.8	かなり高い	111.5	174	多い	39.9	83	平年並

中旬：八重山地方は、梅雨前線や低気圧の影響で曇りや雨の日が多かったが、期間の終わりは高気圧に覆われ晴れの日もあった。平均気温は石垣島で低く、西表島と与那国島で平年並だった。降水量は西表島で少なく、石垣島と与那国島で平年並だった。日照時間は与那国島でかなり少なく、石垣島と西表島で少なかった。

中旬	平均気温 (℃)	平年差 (℃)	階級	降水量 (mm)	平年比 (%)	階級	日照時間 (h)	平年比 (%)	階級
石垣島	27.7	- 0.3	低い	67.0	83	平年並	41.0	67	少ない
西表島	27.4	- 0.1	平年並	24.0	36	少ない	39.7	70	少ない
与那国島	27.8]	+ 0.2	平年並	53.5]	84	平年並	20.5]	39	かなり少ない

注：“ ” 付きの値は資料不足値(欠測を含み許容する資料数を満たさない)を意味します。

下旬：八重山地方は、期間のはじめと終わりは高気圧に覆われて晴れの日もあったが、期間の中頃は梅雨前線や熱帯低気圧の影響で曇りや雨の日が多かった。平均気温は各地点で平年並みだった。降水量は西表島で多く、石垣島と与那国島で平年並だった。日照時間は石垣島と与那国島でかなり少なく、西表島で少なかった。

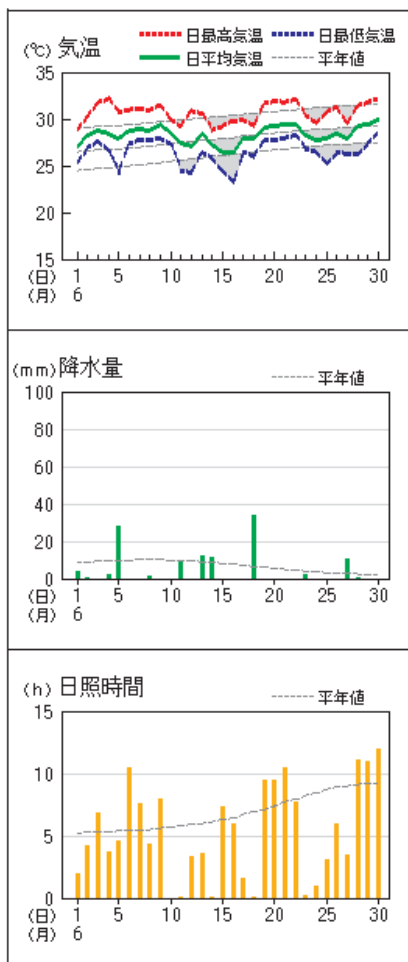
なお、沖縄地方は6月29日ごろに梅雨明けしたとみられ、平年より6日遅く、昨年より6日遅い梅雨明けとなった。

下旬	平均気温 (℃)	平年差 (℃)	階級	降水量 (mm)	平年比 (%)	階級	日照時間 (h)	平年比 (%)	階級
石垣島	28.8	- 0.2	平年並	13.5	58	平年並	65.8	72	かなり少ない
西表島	28.6	+ 0.2	平年並	51.0	116	多い	65.8	74	少ない
与那国島	28.5	0.0	平年並	21.0	57	平年並	57.0	70	かなり少ない

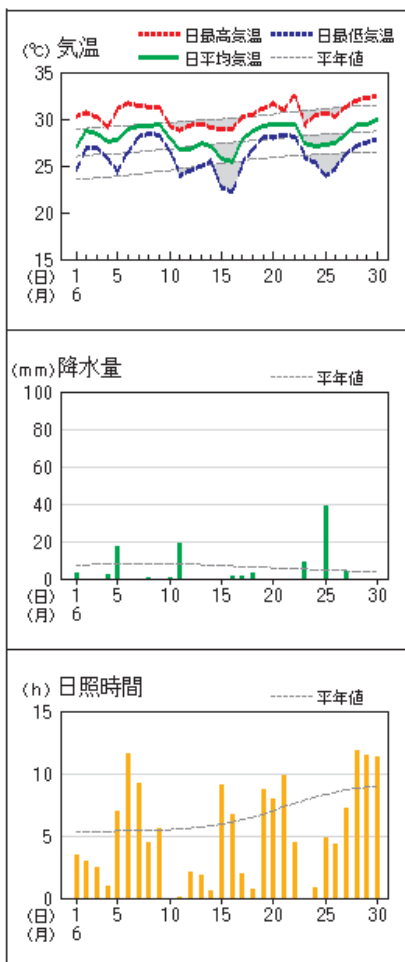
●地上気象観測値グラフ

地上気象 気象経過図：2019年06月01日-2019年06月30日

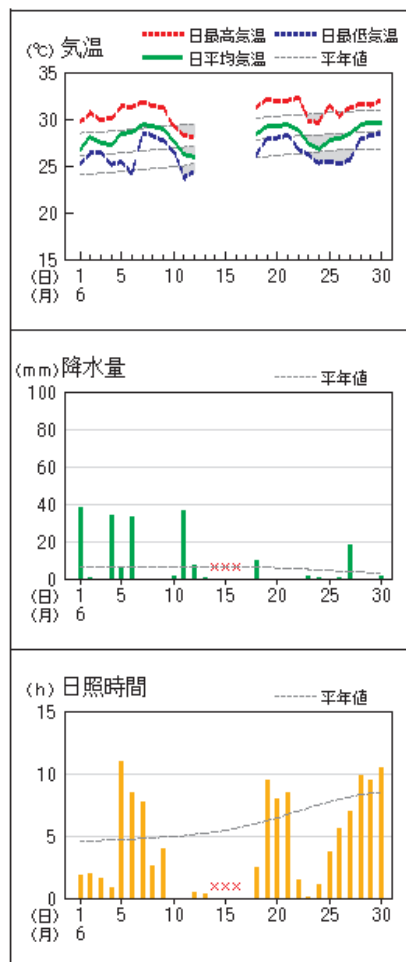
石垣島



西表島



与那国島



注：与那国島の気温は13日から17日、降水量と日照時間は14日から16日まで、回線障害のため欠測です。

●生物季節観測表（石垣島）

観測場所	種 別 (代替種目)	現象	本年発現	平年値	昨年発現	発現	最早日	最晩日
			月 日	月 日	月 日	平年差		
(1) 植物								
石垣島	サルスベリ	開花	6月24日	5月31日	6月18日	+24	4月29日	7月18日
(2) 動物								
石垣島	クマゼミ (リュウキュウクマゼミ)	初鳴	6月6日	6月7日	6月12日	-1	5月1日	6月26日

注：平年差の“-”は発現が平年に比べて早く、“+”は発現が平年に比べて遅いことを示します。