八重山地方の地震活動

令和8年（2026 年）10 月

石垣島地方気象台

震央分布図

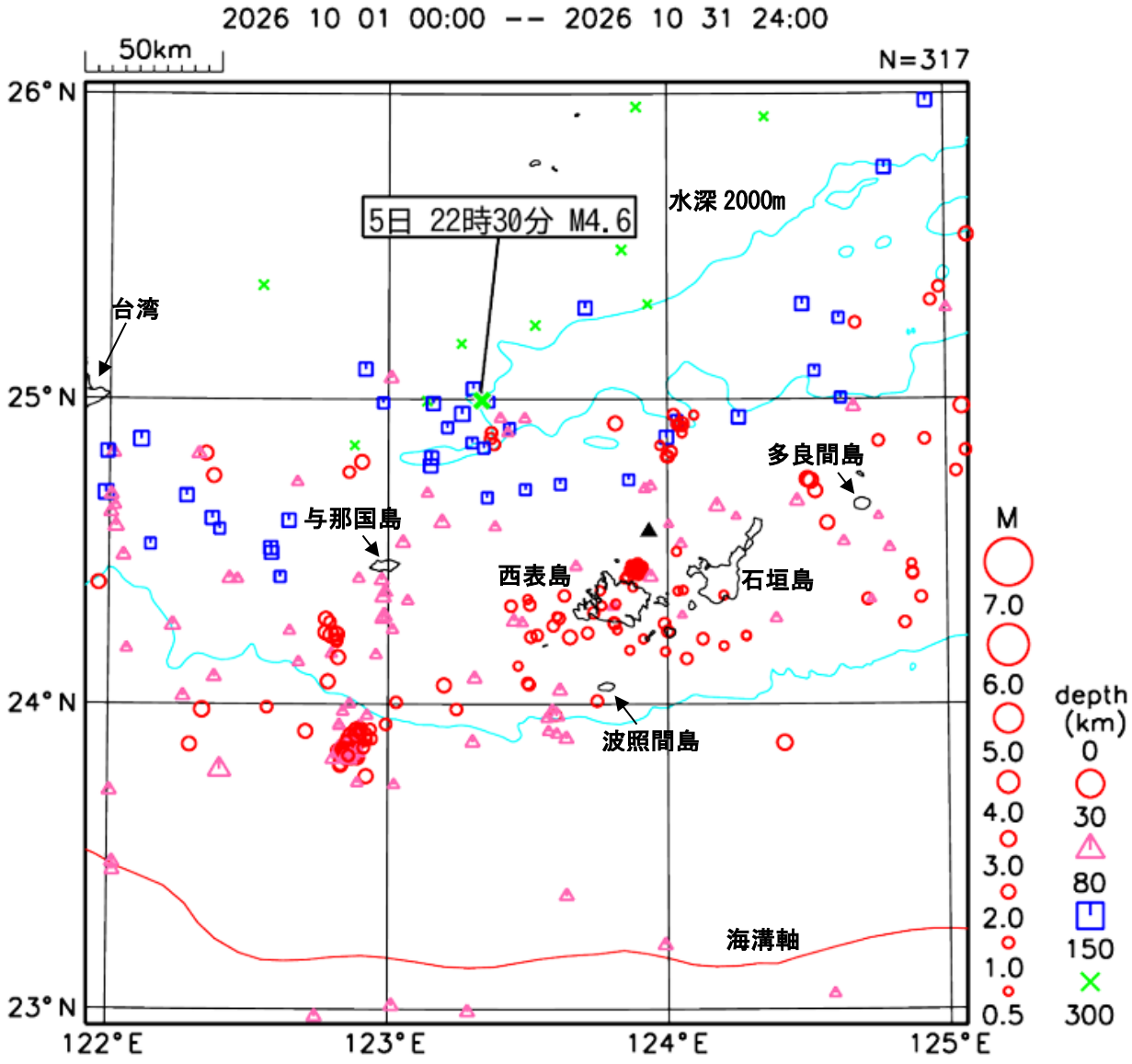

図中の記号　M ： マグニチュード　depth ： 震源の深さ
N ： 地震の回数（マグニチュード 0.5 以上の回数です）
▲ ： 活火山（西表島北北東海底火山）
八重山地方で震度1以上を観測した場合は、吹き出しで示しています。
水深 2000mの海底等深線は海上保安庁による

［概況］

今期間（10月）、震度１以上を観測した地震は１回でした（９月は１回）。
10月中、特に目立った活動はありませんでした。

［震度分布図］

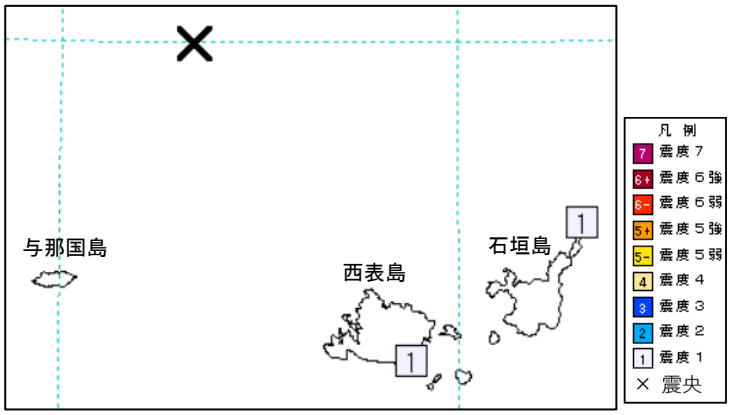

10月5日22時30分　与那国島近海　深さ151km　M4.6

八重山地方で震度１以上を観測した地震一覧（期間：10 月 1 日～31 日）

震源日時分	震央地名	緯度	経度	深さ	規模
各地の震度					
2026 年 10 月 05 日 22 時 30 分	与那国島近海	24° 59.7’ N	123° 20.0’ E	151km	M4.6
沖縄県　震度　1 ： 石垣市平久保,竹富町大原					

＊の付いた地点は気象庁以外の震度観測点です。

※　資料中のデータについて

この資料は、国立研究開発法人防災科学技術研究所、北海道大学、弘前大学、東北大学、東京大学、名古屋大学、京都大学、高知大学、九州大学、鹿児島大学、国立研究開発法人産業技術総合研究所、国土地理院、国立研究開発法人海洋研究開発機構、公益財団法人地震予知総合研究振興会、青森県、東京都、静岡県、神奈川県温泉地学研究所及び気象庁のデータを用いて作成しています。また、2016 年熊本地震合同観測グループのオンライン臨時観測点（河原、熊野座）、2022 年能登半島における合同地震観測グループによるオンライン臨時観測点（よしが浦温泉、飯田小学校）、2025 年トカラ列島近海における合同地震観測グループによるオンライン臨時観測点（平島、小宝島）、EarthScope Consortium の観測点（台北、玉峰、寧安橋、玉里、台東）のデータを用いて作成しています。

※　概況中の震源の深さについて

震源の深さは、精度がやや劣るものは表記しないことがあります。

※　データについては精査により、後日修正することがあります。

八重山地方の震度観測地点

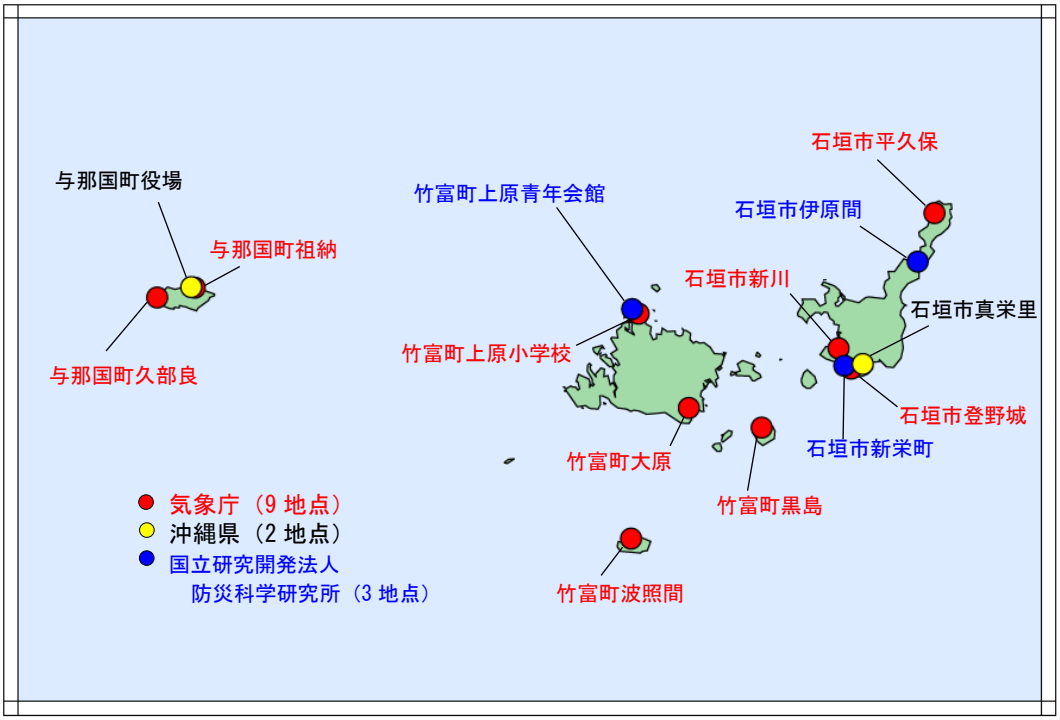

※過去の地震活動は石垣島地方気象台のホームページで閲覧できます

URL　https://www.data.jma.go.jp/ishigaki/press/jishinkatsudo/jishin.html

※震度１以上を観測した地震の震度分布図は、気象庁ホームページ「震度データベース検索」をご覧ください。

URL　https://www.data.jma.go.jp/eqdb/data/shindo/index.html

本件に関する問い合わせ先 石垣島地方気象台 0980-82-2170