

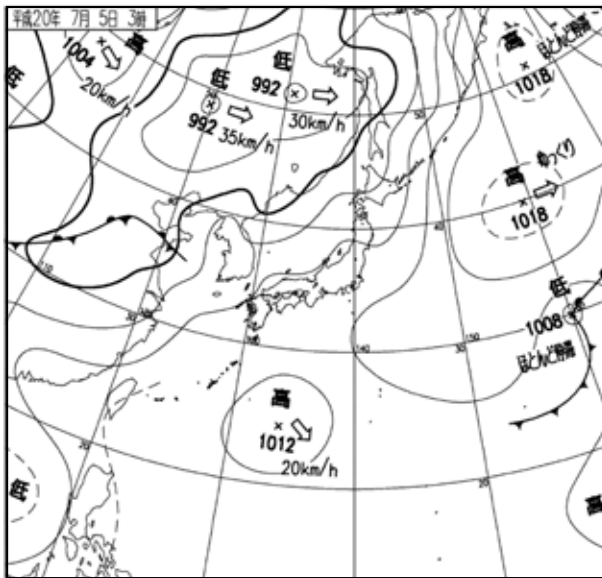
平成 20 年 7 月 5 日に広島県福山市で発生した強雨について

概要


7 月 5 日未明から明け方にかけて南から暖かく湿った空気が中国地方に流れ込み、広島県では大気の状態が非常に不安定となり、活発な積乱雲が次々に発生した。福山市を中心とする県の南東部で解析雨量が 1 時間 70 ミリとなった。このため、床上・床下浸水や崖崩れの被害が発生し、列車の運休等交通機関にも影響が出た。

被害状況（7 月 5 日 20 時 30 分現在 福山市調べ）

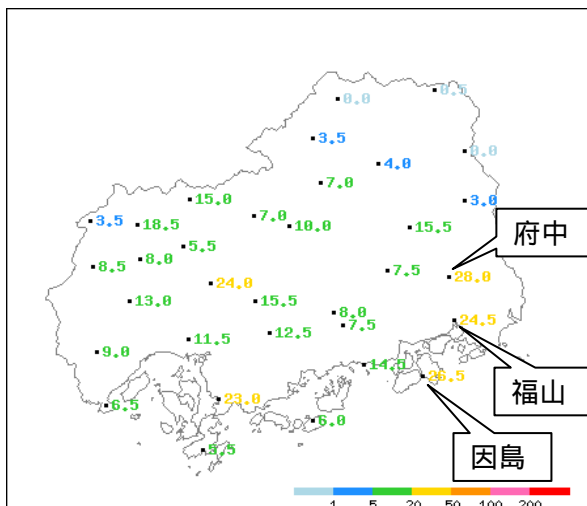
人的被害	なし
床上浸水	38 戸
床下浸水	86 戸
土砂崩れ	12 件
農地、田・畑冠水	3 件



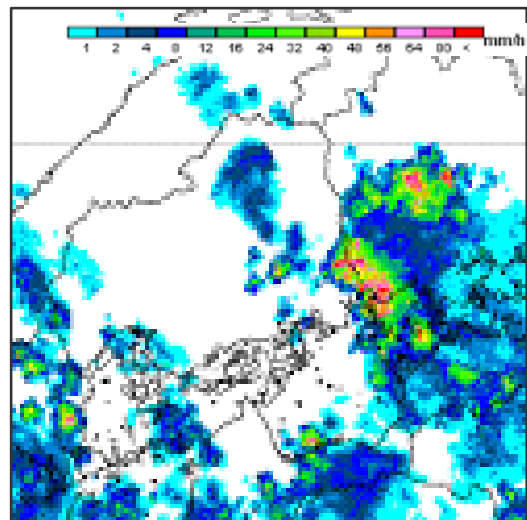
7 月 5 日 0 3 時【日本時間】地上天気図



7 月 5 日 0 5 時気象衛星赤外画像

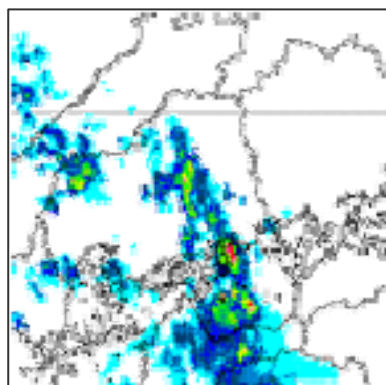


アメダス地点における日雨量分布図（ミリ）
（7 月 5 日）

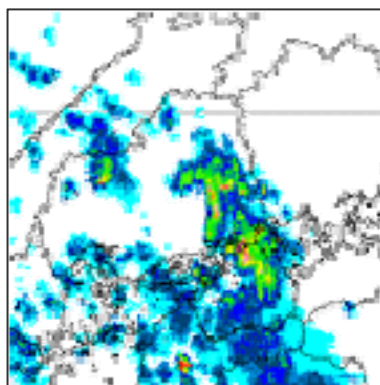


レーダー画像 7 月 5 日 0 5 時 0 0 分

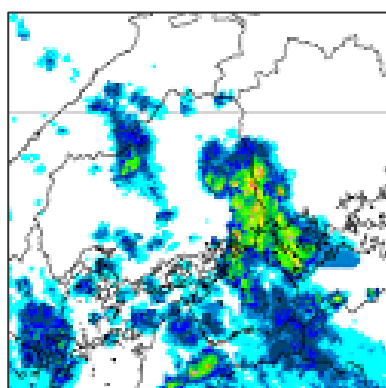
7月5日03時00分から06時30までのレーダーエコーの動き



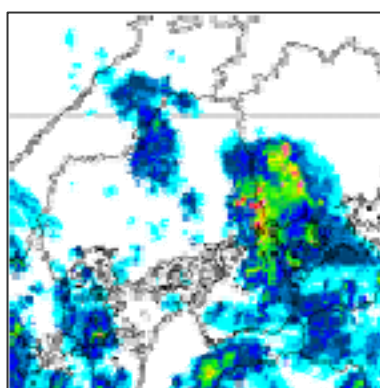
5日 03時00分



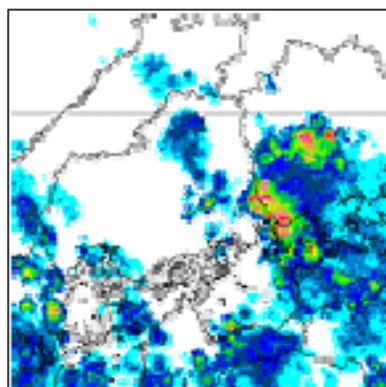
5日 03時30分



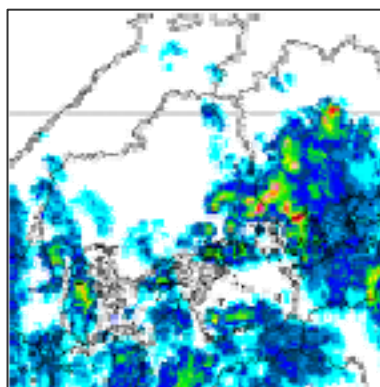
5日 04時00分



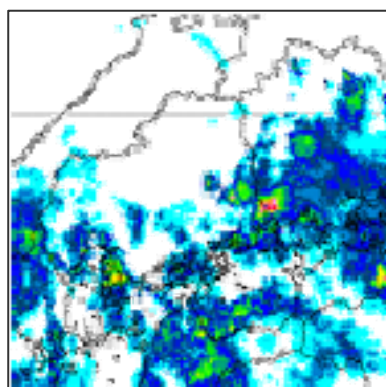
5日 04時30分



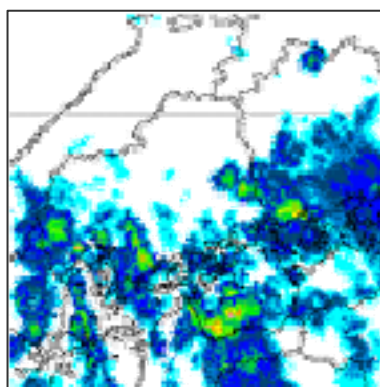
5日 05時00分



5日 05時30分



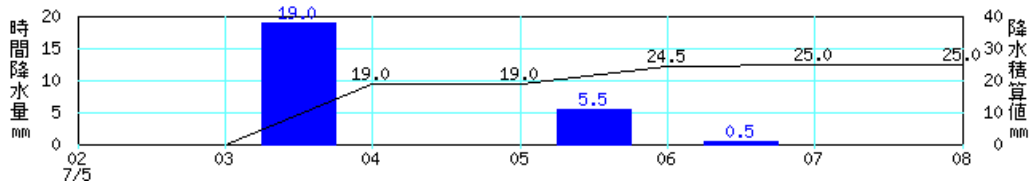
5日 06時00分



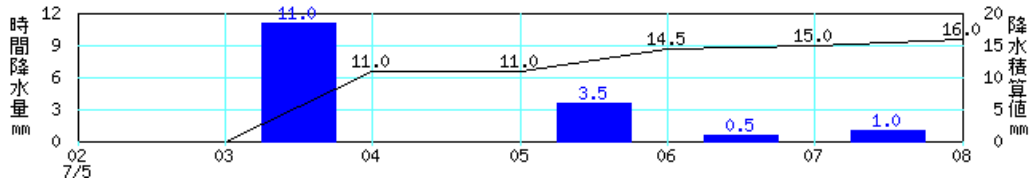
5日 06時30分

アメダス時系列グラフ

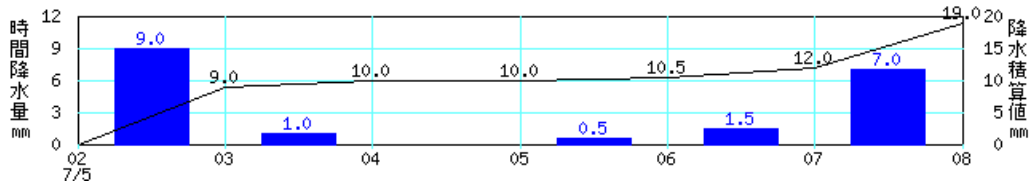
府中 2008年07月05日02時～2008年07月05日08時



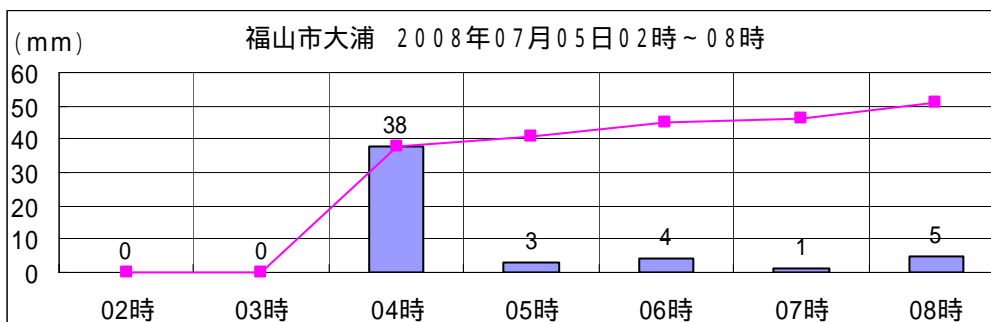
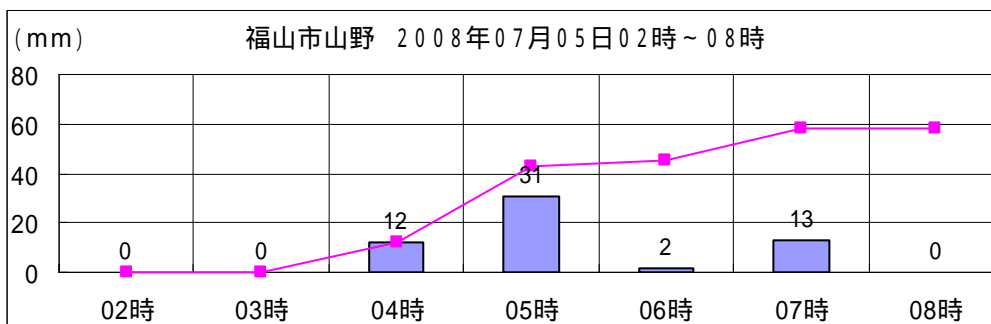
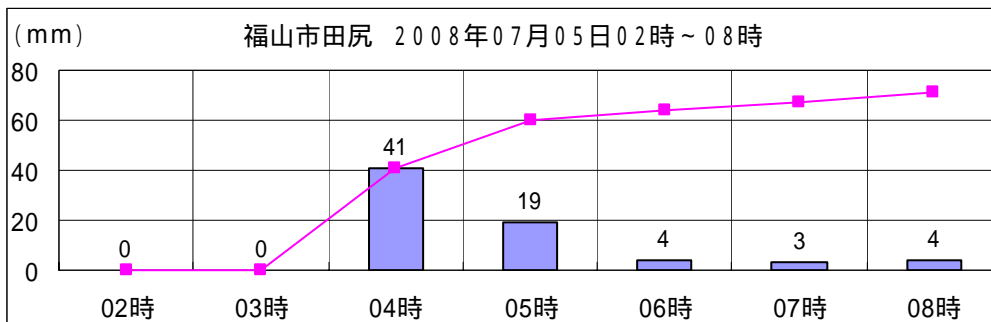
福山 2008年07月05日02時～2008年07月05日08時



因島 2008年07月05日02時～2008年07月05日08時



県雨量観測所時系列グラフ



気象官署が執った措置

広島県の警報・注意報・気象情報の発表状況

発表時刻	種類	細分区域	標題		
2008/7/5 0:08	注意報	広島県	雷注意報		
2008/7/5 4:23	注意報	広島県	大雨注意報	雷注意報	洪水注意報
2008/7/5 5:14	気象情報	大雨に関する広島県気象情報第1号(図形式)			
2008/7/5 6:19	警報	広島・呉	大雨注意報	雷注意報	洪水注意報
		福山・尾三	大雨警報	洪水警報	雷注意報
		東広島・竹原	大雨注意報	雷注意報	洪水注意報
		北部	大雨注意報	雷注意報	洪水注意報
2008/7/5 6:38	気象情報	大雨に関する広島県気象情報第2号(図形式)			
2008/7/5 8:10	気象情報	大雨に関する広島県気象情報第3号(図形式)			
2008/7/5 9:15	気象情報	大雨に関する広島県気象情報第4号(図形式)			
2008/7/5 10:23	警報解く	広島・呉	雷注意報		
		福山・尾三	大雨注意報	雷注意報	洪水注意報
		東広島・竹原	雷注意報		
		備北	大雨注意報	雷注意報	洪水注意報
		芸北	雷注意報		
2008/7/5 11:42	注意報	広島県	雷注意報		
2008/7/5 12:35	気象情報	大雨に関する広島県気象情報第5号(文章形式)			
2008/7/5 15:35	注意報	広島・呉	雷注意報	高潮注意報	
		福山・尾三	雷注意報		
		東広島・竹原	雷注意報	高潮注意報	
		北部	雷注意報		
2008/7/6 0:10	注意報	広島県	解除		

(注) この資料は速報として取り急ぎまとめたもので、後日内容の一部訂正や追加をすることがあります。