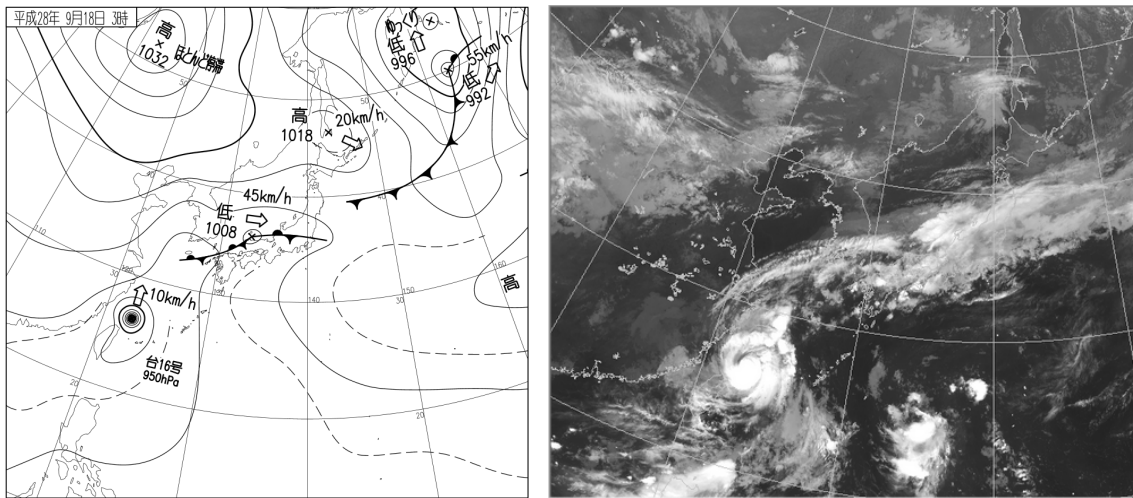


平成 28 年 9 月 17 日から 18 日の大雨について

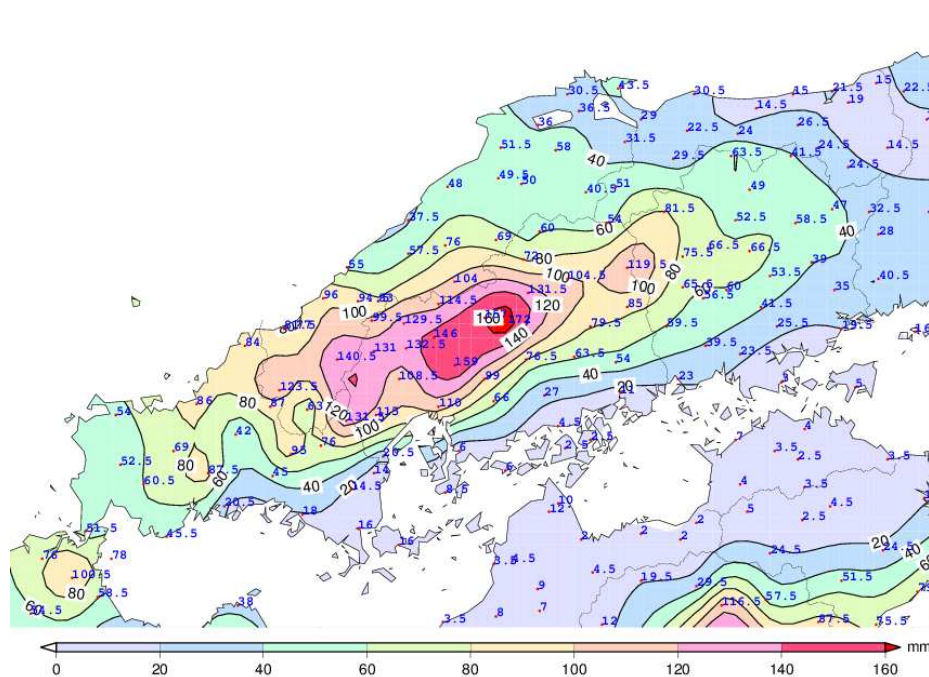
概要

前線を伴う低気圧が山陰沖を東に進み、この低気圧に向かって暖かく湿った空気が流れ込み、広島県では大気の状態が非常に不安定となっていた。広島県では 17 日の夕方から雨が降り出し、18 日の朝にかけて発達した雨雲が次々と北東進して、広島市や安芸高田市を中心に非常に激しい雨となった。

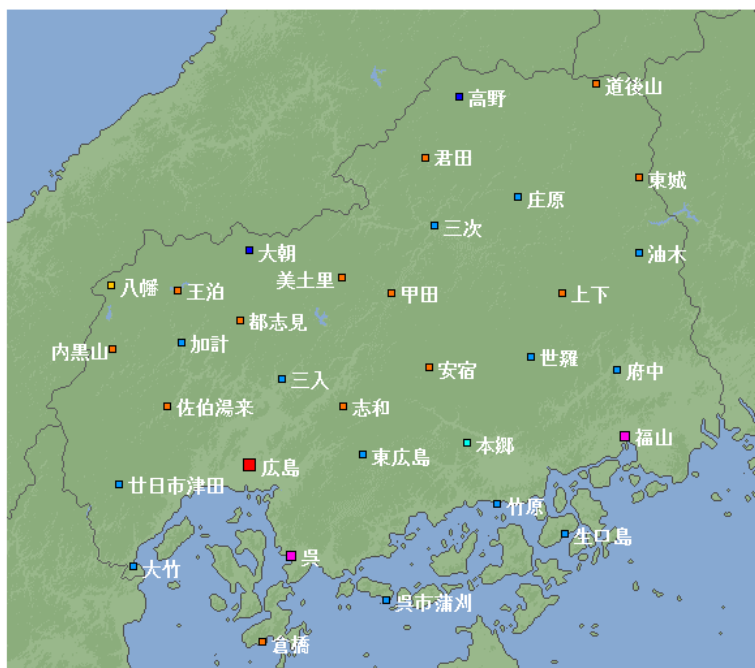
この大雨の影響で、広島市では床上浸水（3 棟）、床下浸水（2 棟）、海田町や安芸高田市で床下浸水（7 棟）などの住家被害が発生した。【19 日 6 時広島県調べ】



9 月 18 日 3 時（日本時間）の地上天気図（左）と気象衛星赤外画像（右）

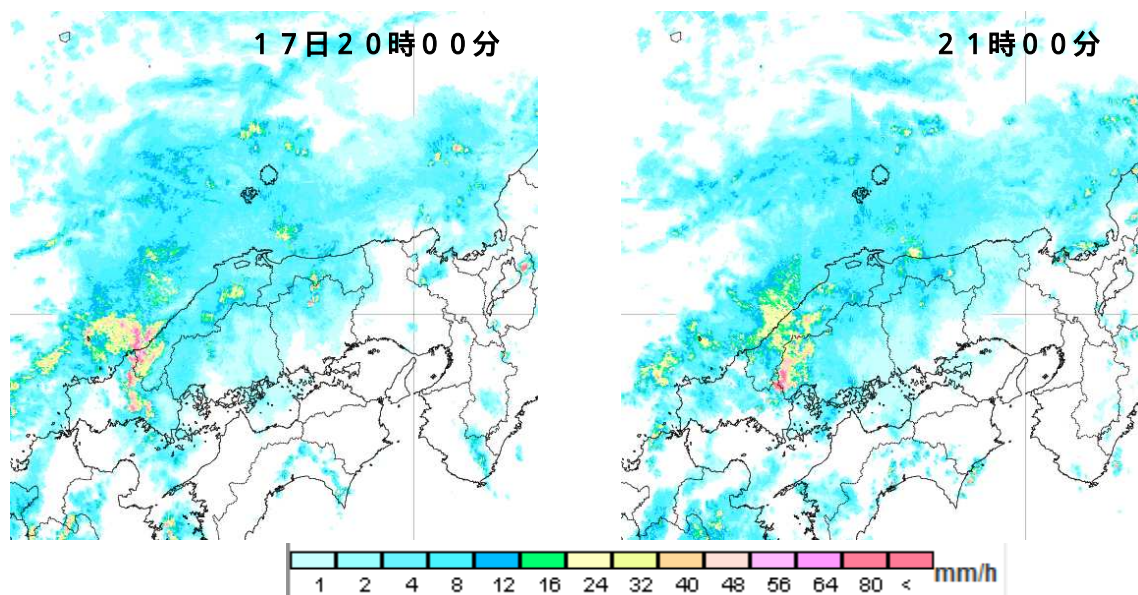


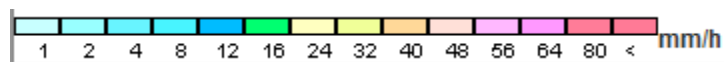
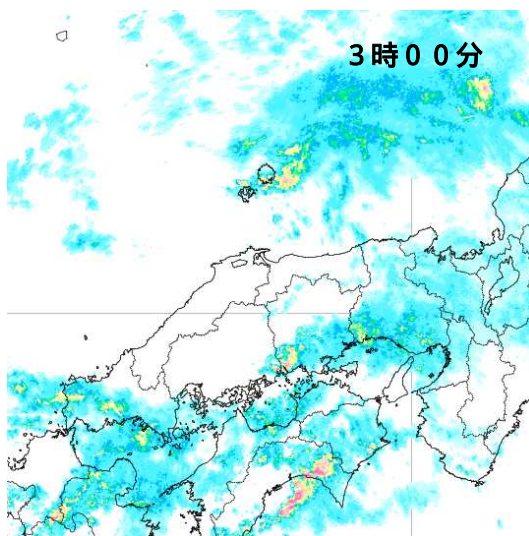
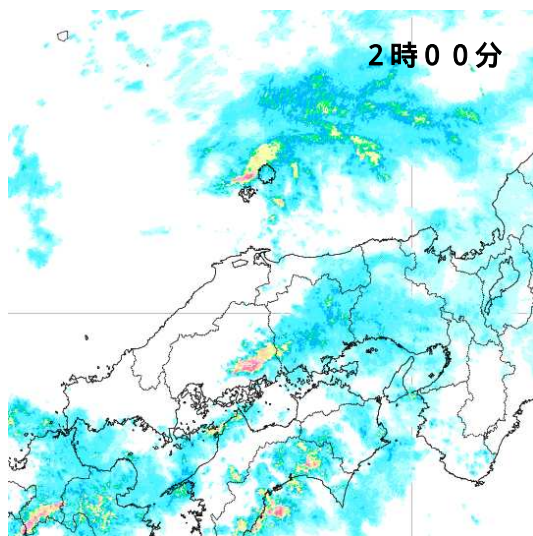
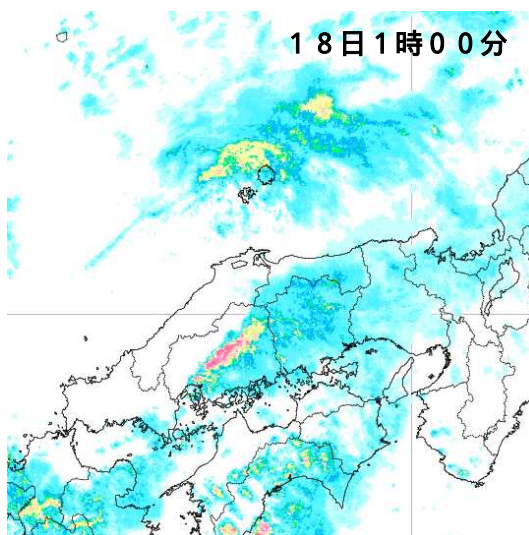
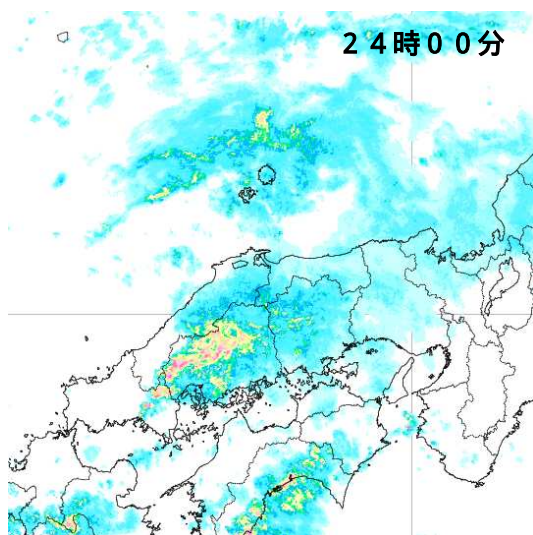
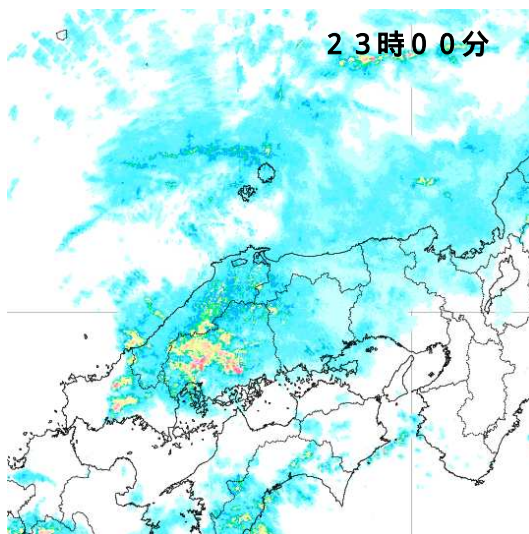
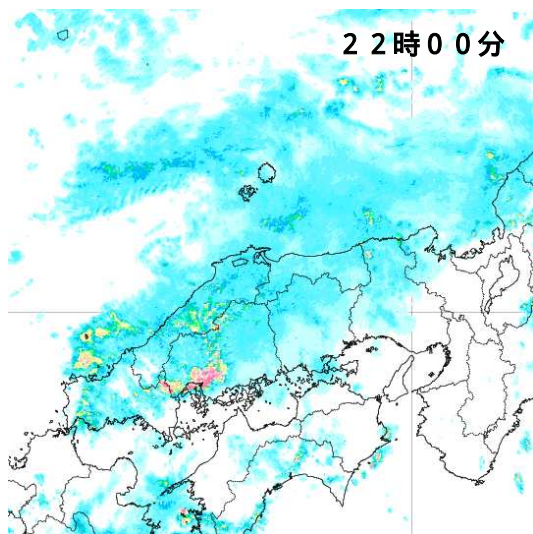
9 月 17 日 16 時～18 日 12 時のアメダス降水量積算図

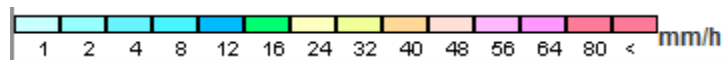
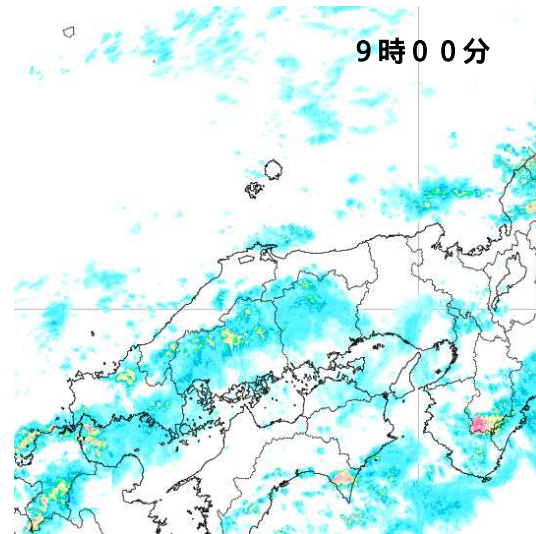
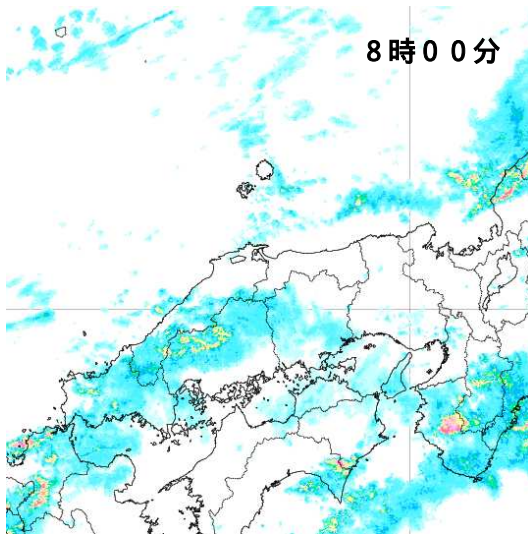
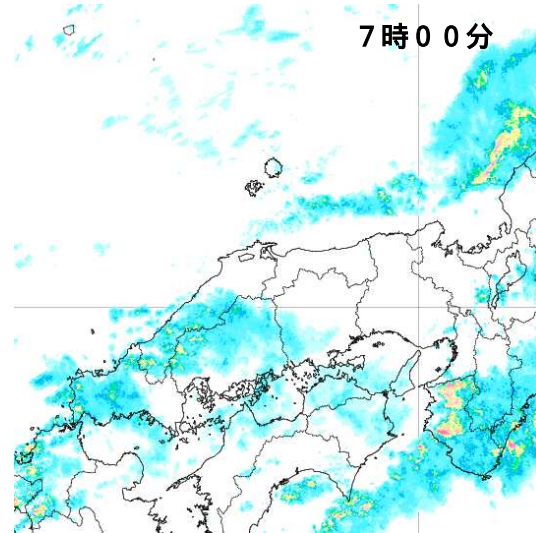
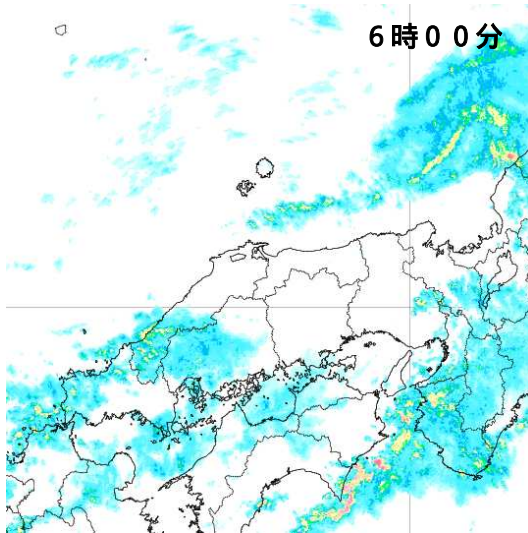
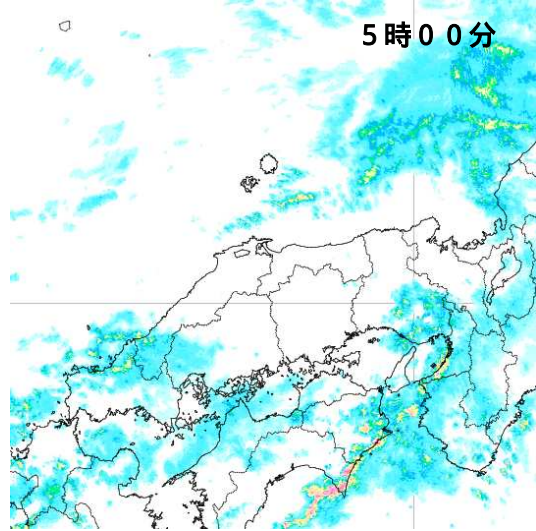
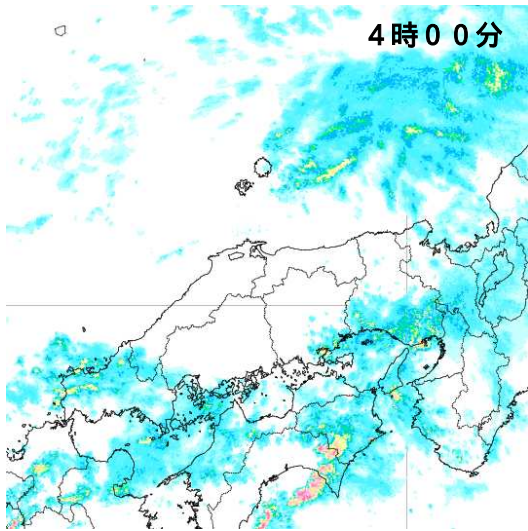



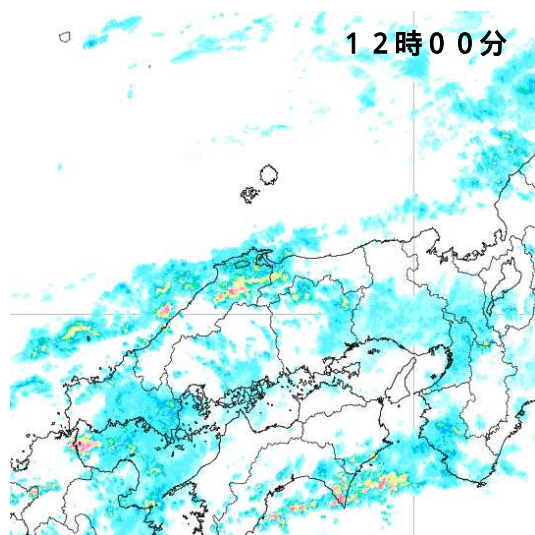
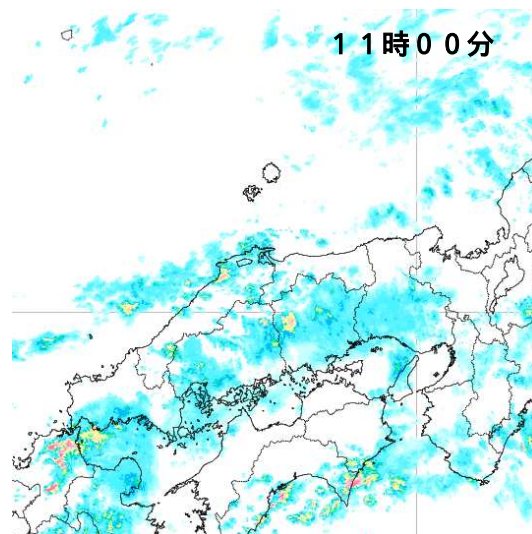
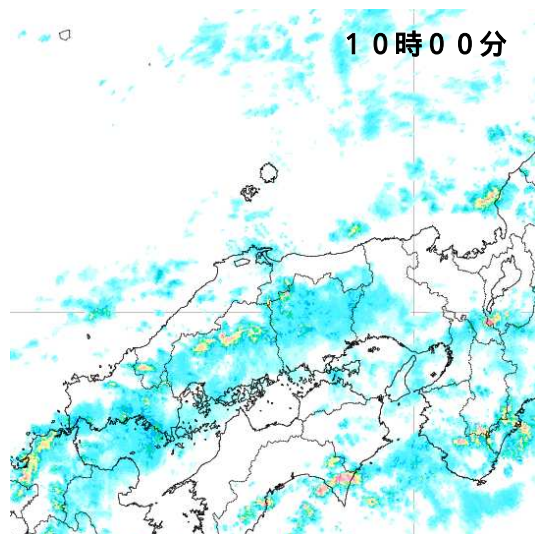
広島県内のアメダス配置図

気象レーダー画像（9月17日20時～18日12時）

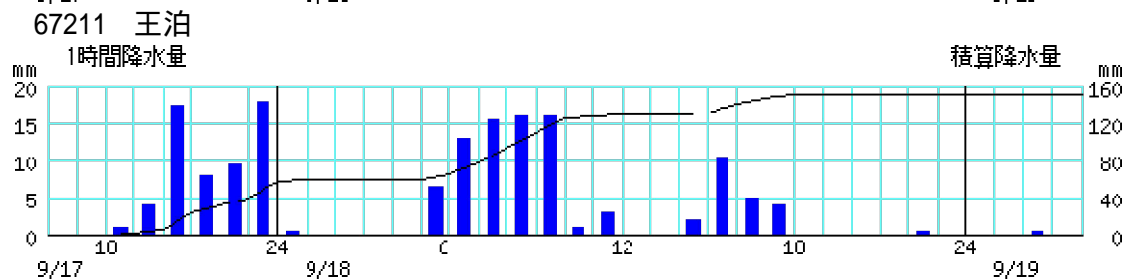
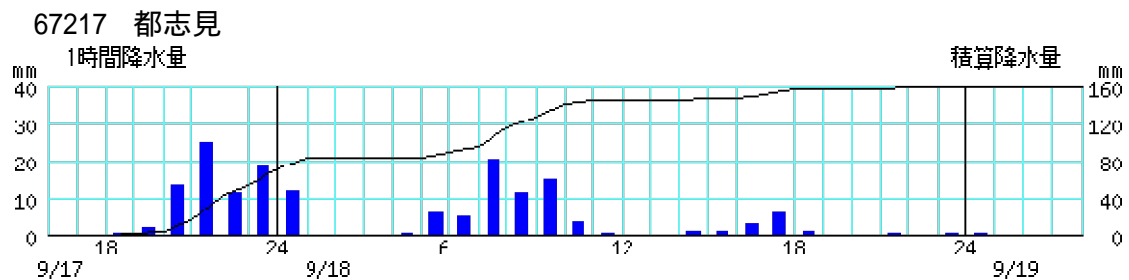
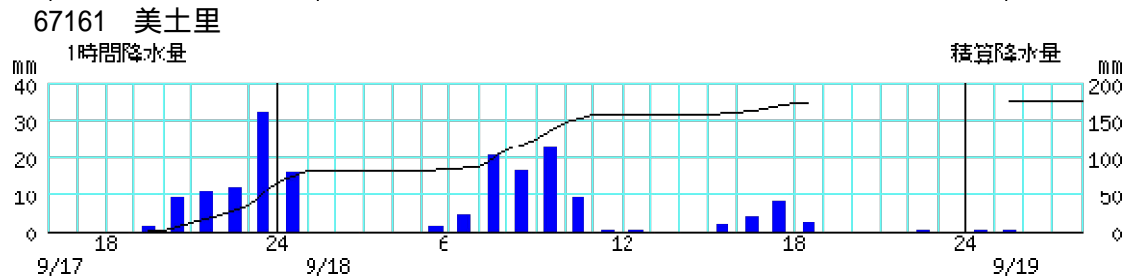
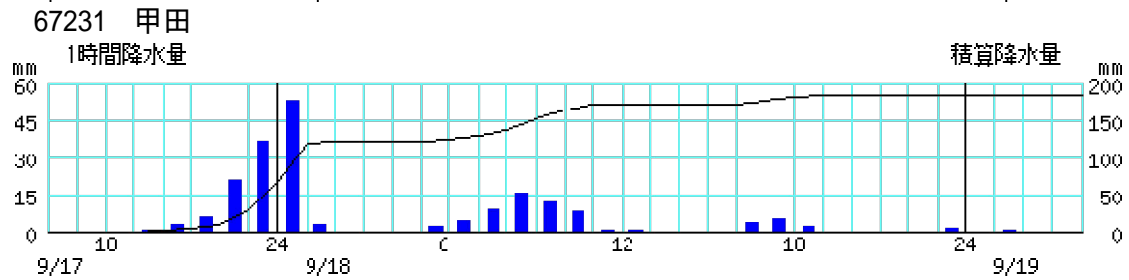
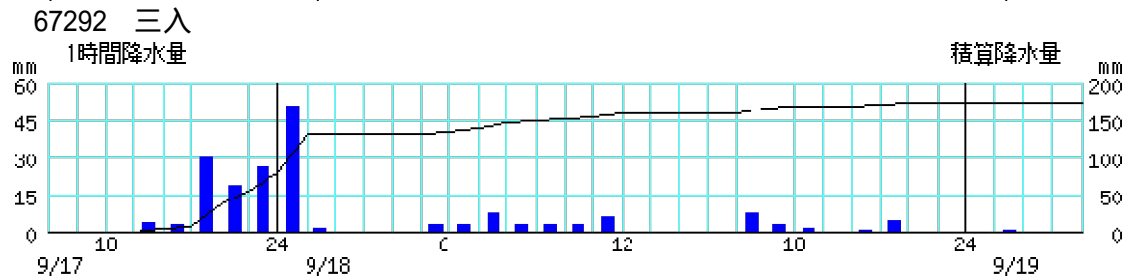
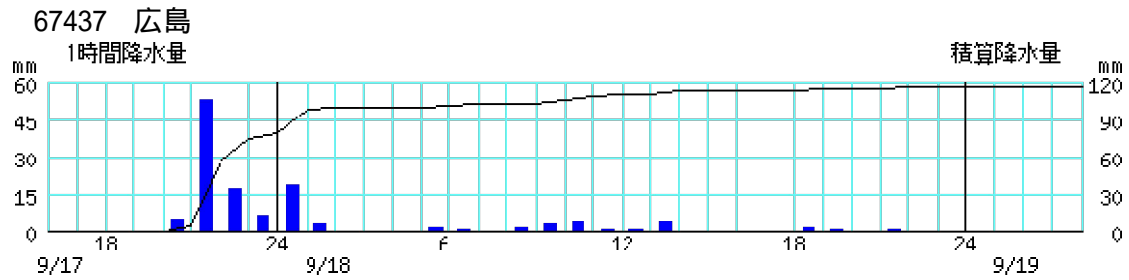








アメダス時系列グラフ (9 月 17 日 16 時 ~ 19 日 4 時)



観測表

積算降水量の多い方から 5 地点(アメダス、9 月 17 日 16 時から 19 日 4 時)

市町村名	地点名(よみ)	値(mm)
安芸高田市	甲田(コウダ)	185.0
安芸高田市	美土里(ミドリ)	175.5
広島市	三入(ミイリ)	175.0
北広島町	都志見(ツミ)	159.5
北広島町	王泊(オウボ)	152.0

日最大 1 時間降水量の多い方から 5 地点(アメダス、17 日 16 時～19 日 4 時)

市町村名	地点名(よみ)	値 (mm)	起時	
			日	時分
広島市中区	広島(ヒロシマ)	62.5	17	22:30
安芸高田市	甲田(コウダ)	54.0	18	00:57
広島市安佐北区	三入(ミイリ)	51.5	18	01:02
東広島市	東広島(ヒガシヒロシマ)	46.0	17	22:25
広島市佐伯区	佐伯湯来(サエヒ)	43.5	17	21:38

極値更新表(広島県のアメダス)

日最大 1 時間降水量が 9 月として 1 位を記録した地点(統計期間 10 年以上)

市町村名	地点名	値(mm)	起時	統計開始年
安芸高田市	甲田(コウダ)	54.0	18 日 00 時 57 分	1976 年
広島市	三入(ミイリ)	51.5	18 日 01 時 02 分	1976 年

気象官署が執った措置

(9月17日11時~9月19日06時発表分を掲載)

警報・注意報の発表状況(赤字は警報)

●:発表 ▼:警報から注意報 ○:継続 解:解除 浸:浸水基準 土:土砂基準
 斜体字:発表 下線:警報から注意報

発表時刻	警報・注意報	広島市	呉市	竹原市	三原市	尾道市	福山市	府中市	三次市	庄原市	大竹市	東広島市	廿日市市	安芸高田市	江田島市	府中町	海田町	熊野町	坂町	安芸太田町	北広島町	大崎上島町	世羅町	神石高原町
2016/9/17 11:43	雷注意報																							
	高潮注意報																							
2016/9/17 16:15	大雨注意報																							
	雷注意報																							
	洪水注意報																							
	高潮注意報																							
2016/9/17 20:37	大雨警報	土浸	土浸			浸					土		土	土	土	土	土	土	土	土	土	土	土	浸
	洪水警報																							
	大雨注意報																							
	雷注意報																							
	洪水注意報																							
2016/9/17 21:51	大雨警報	土浸	土浸	浸	浸	浸	浸				土	浸	土	土	土	土	土	土	土	土	土	土	土	浸
	洪水警報																							
	大雨注意報																							
	雷注意報																							
	洪水注意報																							
2016/9/17 23:10	大雨警報	土浸	土浸	浸	浸	浸	浸				土	浸	土	土	土	土	土	土	土	土	土	土	土	浸
	洪水警報																							浸
	大雨注意報																							
	雷注意報																							
	洪水注意報																							
高潮注意報																								

2016/9/18 01:18	大雨警報	土	土	浸	浸	浸	浸	浸	土	土	土	浸	土	土	土	土	土	土	土	土	浸	浸	土	浸
	洪水警報																							
	雷注意報																							
	洪水注意報																							
	高潮注意報																							
2016/9/18 01:42	大雨警報	土	土	土	土	土	土	土	土	土	土	土	土	土	土	土	土	土	土	土	土	土	土	土
	洪水警報																							
	雷注意報																							
	洪水注意報																							
	高潮注意報																							
2016/9/18 04:20	大雨警報	土	土	土	土	土	土	土	土	土	土	土	土	土	土	土	土	土	土	土	土	土	土	土
	洪水警報																							
	雷注意報																							
	洪水注意報											解									解			
	高潮注意報																							
2016/9/18 07:23	大雨警報	土							土	土	土	土	土	土		土	土	土	土	土	土		土	
	洪水警報																							
	大雨注意報																							
	雷注意報																							
	洪水注意報																							
	高潮注意報																							
2016/9/18 10:17	大雨警報	土							土	土	土	土	土	土		土	土	土	土	土	土		土	
	洪水警報																							
	大雨注意報																							
	雷注意報																							
	洪水注意報																							
	高潮注意報																							
2016/9/18 11:03	大雨警報	土							土	土	土	土	土	土		土	土	土	土	土	土		土	土
	洪水警報																							
	大雨注意報																							
	雷注意報																							
	洪水注意報																							
	高潮注意報																							

2016/9/18 13:06	大雨警報	土					土	土	土	土	土	土	土	土	土	土	土	土	土	土
	洪水警報																			
	大雨注意報																			
	雷注意報																			
	洪水注意報																			
	高潮注意報																			
2016/9/18 16:48	大雨警報	土					土	土	土	土	土	土	土	土	土	土	土	土	土	土
	洪水警報																			
	大雨注意報																			
	雷注意報																			
	洪水注意報																			
	高潮注意報																			
2016/9/18 20:03	大雨警報	土																		
	大雨注意報																			
	雷注意報																			
	洪水注意報																			解
	高潮注意報																			
	2016/9/18 23:06	大雨警報	土																	
大雨注意報																				
雷注意報																				
洪水注意報																				
高潮注意報																				
2016/9/19 02:07		大雨警報	土																	
	大雨注意報			解																
	雷注意報																			
	洪水注意報			解			解	解	解	解	解							解	解	
	高潮注意報																			
	2016/9/19 04:18	大雨注意報									解	解								解
雷注意報																				
洪水注意報																				
高潮注意報																				

19日10時現在 継続中

土砂災害警戒情報

月日	時刻		警戒対象地域
9月17日	22時40分	第1号	広島市* 廿日市市*
9月18日	00時45分	第2号	広島市 廿日市市 安芸高田市* 北広島町*
	01時30分	第3号	広島市 三次市* 廿日市市 安芸高田市 北広島町
	02時10分	第4号	広島市 三次市 東広島市* 廿日市市 安芸高田市 北広島町
	03時10分	第5号	広島市 三原市* 三次市 東広島市 廿日市市 安芸高田市 北広島町
	04時35分	第6号	広島市 廿日市市
	06時15分	第7号	(全解除)

*は、新たに警戒対象となった市町村を示す。

指定河川洪水予報

根谷川(大田川河川事務所と共同発表)

月日	時刻		標題
9月18日	1時15分	第1号	はん濫警戒情報
	3時00分	第2号	はん濫注意情報 解除

竜巻注意情報

月日	時刻		標題
9月17日	21時17分	第1号	竜巻注意情報
	22時16分	第2号	竜巻注意情報
	23時26分	第3号	竜巻注意情報

中国地方整備局、広島県・市町村への支援状況

実施日	支援状況と対象市町村
9月17日、18日	ホットラインによる支援(極めて危険な気象状況であることを伝えた):中国地方整備局、広島県、広島市、廿日市市など

(注)この資料は速報として取り急ぎまとめたもので、後日内容の一部訂正や追加をすることがあります。