

広島県の地震

2026（令和8）年4月

目次

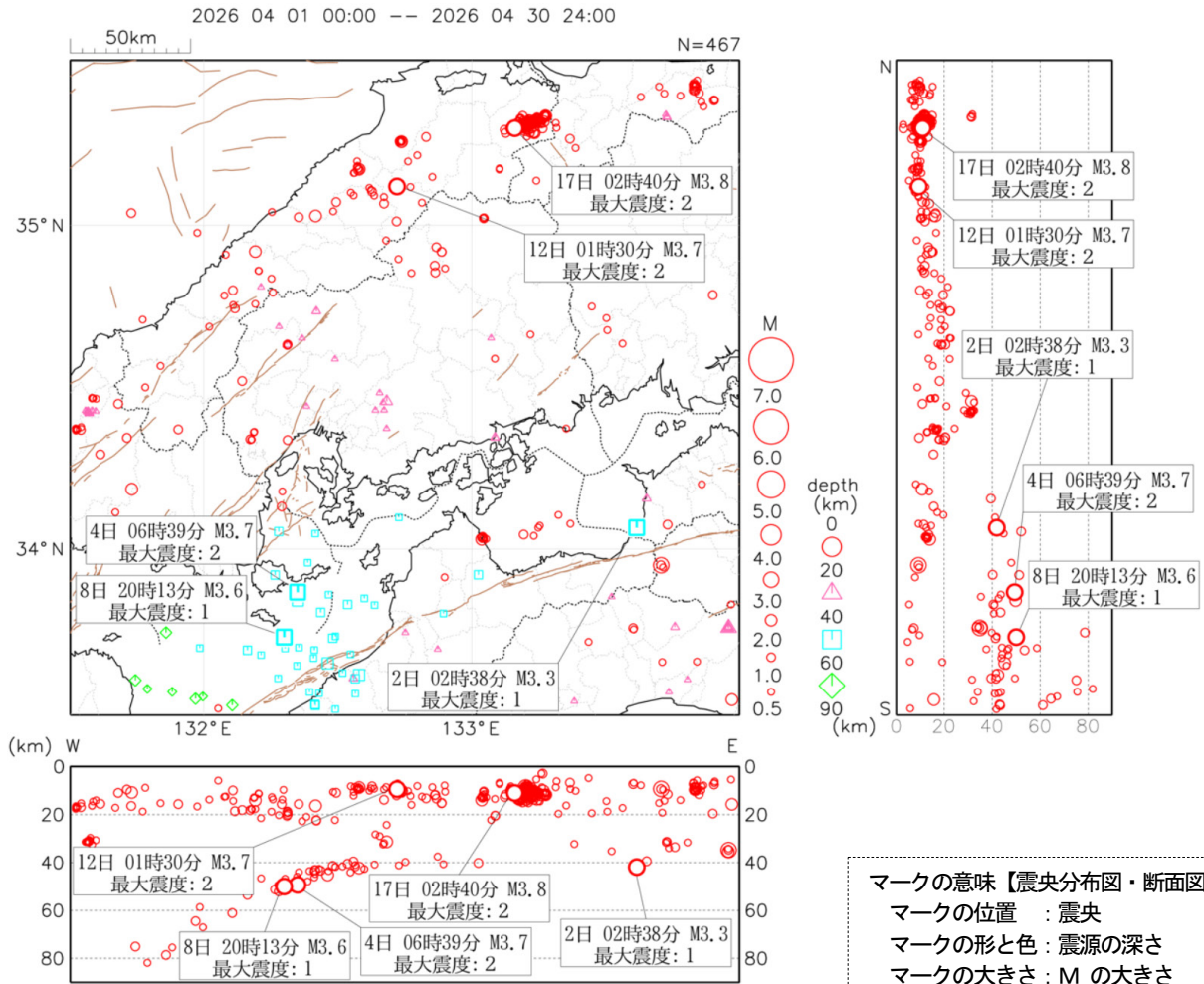
広島県及びその周辺の地震活動……………	1
震央分布図・断面図と地震概況	
広島県における震度1以上の地震……………	2
震度一覧表と震度分布図	
地震メモ 第256回……………	5
地震・津波及び火山から命を守るためのeラーニング教材について	

広島地方気象台

広島県及びその周辺の地震活動

【震央分布図・断面図】

2026年4月1日～4月30日



左上：震央分布図 右上：南北断面図 左下：東西断面図

- ※ 震央分布図とは、震源直上の地表面での位置を表示した図です（震源とは地球内部で岩石破壊が始まった地点で、一般的には深さがあります）。
- ※ 図中の茶線は地震調査研究推進本部 による活断層を表しています。
- ※ 図の右上の”N” は図の範囲内における地震の回数です。

【地震概況】

この期間、広島県内で震度1以上を観測した地震は5回でした（先月は2回）。

2日02時38分 瀬戸内海中部の地震（深さ42km、M3.3）により、広島県尾道市で震度1を観測したほか、岡山県、徳島県、香川県で震度1を観測しました。

4日06時39分 安芸灘の地震（深さ49km、M3.7）により、山口県で震度2を観測したほか、広島県の多くの地点で震度1を観測しました。また島根県、愛媛県、山口県、大分県でも震度1を観測しました。

8日20時13分 伊予灘の地震（深さ50km、M3.6）により、広島県の多くの地点で震度1を観測したほか、愛媛県、山口県、大分県で震度1を観測しました。

12日01時30分 島根県東部の地震（深さ9km、M3.7）により、島根県で震度2を観測したほか、広島県三次市・庄原市、鳥取県、島根県で震度1を観測しました。

17日02時40分 島根県東部の地震（深さ11km、M3.8）により、鳥取県、島根県で震度2を観測したほか、広島県庄原市・神石高原町・広島安佐北区・大崎上島町、鳥取県、島根県、岡山県、愛媛県で震度1を観測しました。

広島県における震度1以上の地震

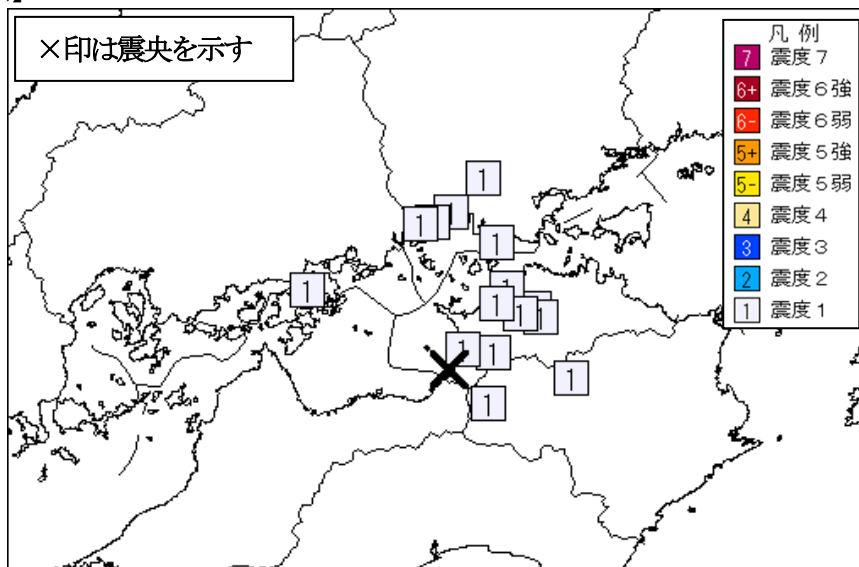
【震度一覧表】

発震時刻（年月日時分）	震央地名	緯度	経度	深さ	M
広島県内の各地の震度					
2026年04月02日02時38分	瀬戸内海中部	34° 03.9' N	133° 36.9' E	42km	M3.3
————— 地点震度 —————					
広島県	震度 1：尾道市瀬戸田町*				
2026年04月04日06時39分	安芸灘	33° 51.9' N	132° 21.0' E	49km	M3.7
————— 地点震度 —————					
広島県	震度 1：安芸高田市向原町長田*、安芸高田市向原町*、安芸太田町中筒賀*、三原市久井町*、三原市本郷南*、世羅町東神崎*、世羅町西上原*、神石高原町油木*、広島中区羽衣町*、広島西区己斐*、広島安佐北区可部南*、広島安芸区中野*、呉市宝町、呉市音戸中学校、呉市二河町*、呉市広*、呉市下蒲刈町*、呉市豊浜町*、呉市川尻町*、呉市蒲刈町*、呉市安浦町*、呉市豊町*、東広島市西条栄町*、東広島市河内町*、廿日市市大野*、府中町大通り*、海田町役場*、江田島市江田島町*、江田島市大柿町*、江田島市能美町*、大崎上島町中野*、大崎上島町東野*				
2026年04月08日20時13分	伊予灘	33° 43.5' N	132° 17.9' E	50km	M3.6
————— 地点震度 —————					
広島県	震度 1：安芸高田市向原町長田*、安芸高田市向原町*、安芸高田市甲田町*、安芸太田町中筒賀*、世羅町西上原*、神石高原町油木*、広島中区上八丁堀、広島中区羽衣町*、広島南区宇品海岸*、広島西区己斐*、広島安佐北区可部南*、広島安芸区中野*、広島佐伯区利松*、呉市宝町、呉市音戸中学校、呉市二河町*、呉市広*、呉市郷原町*、呉市下蒲刈町*、呉市豊浜町*、呉市焼山*、呉市川尻町*、呉市音戸町*、呉市蒲刈町*、呉市安浦町*、呉市豊町*、東広島市黒瀬町、東広島市西条栄町*、東広島市福富町*、東広島市豊栄町*、東広島市河内町*、東広島市安芸津町*、廿日市市大野*、府中町大通り*、海田町役場*、熊野町役場*、江田島市江田島町*、江田島市大柿町*、江田島市能美町*、江田島市沖美町*、大崎上島町中野*、大崎上島町東野*				
2026年04月12日01時30分	島根県東部	35° 07.1' N	132° 43.2' E	9km	M3.7
————— 地点震度 —————					
広島県	震度 1：広島三次市十日市中、広島三次市三次町*、広島三次市布野町*、広島三次市君田町*、庄原市高野町*				

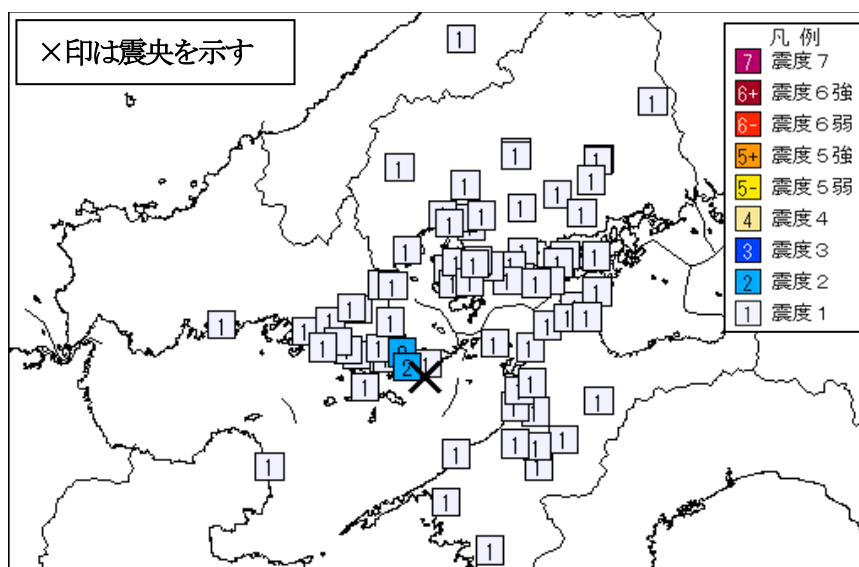
発震時刻（年月日時分）	震央地名	緯度	経度	深さ	M
2026年04月17日02時40分	島根県東部	35° 17.8' N	133° 09.6' E	11km	M3.8
————— 地点震度 —————					
広島県 震度 1：庄原市西城町大佐*, 庄原市高野町*, 神石高原町油木*, 広島安佐北区可部南*, 大崎上島町中野*					

注) 震度の地名に*印を付したものは、広島県または防災科学技術研究所の震度観測点によるものです。

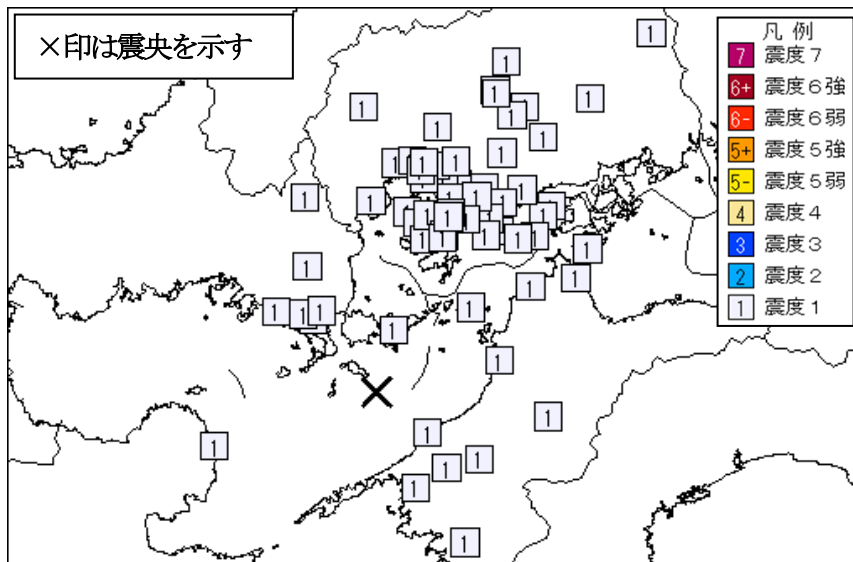
【震度分布図】



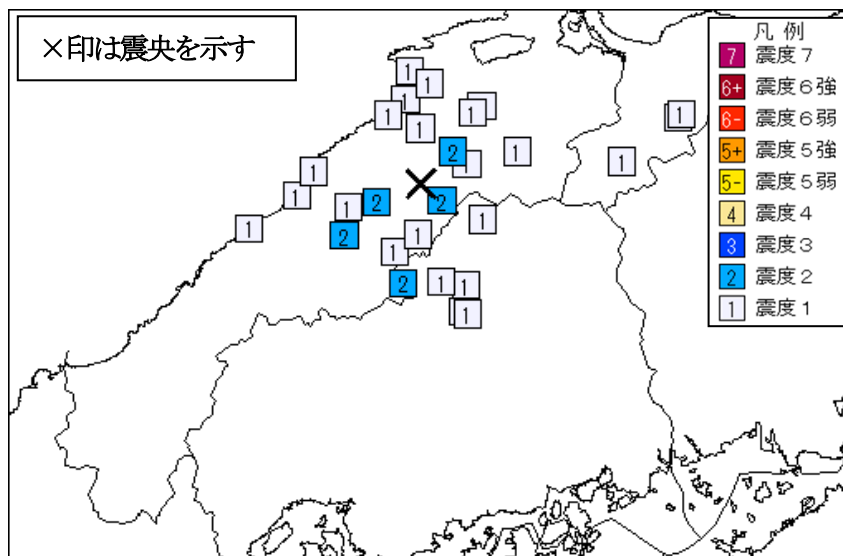
2026年4月2日02時38分 瀬戸内海中部の地震の観測点震度分布図



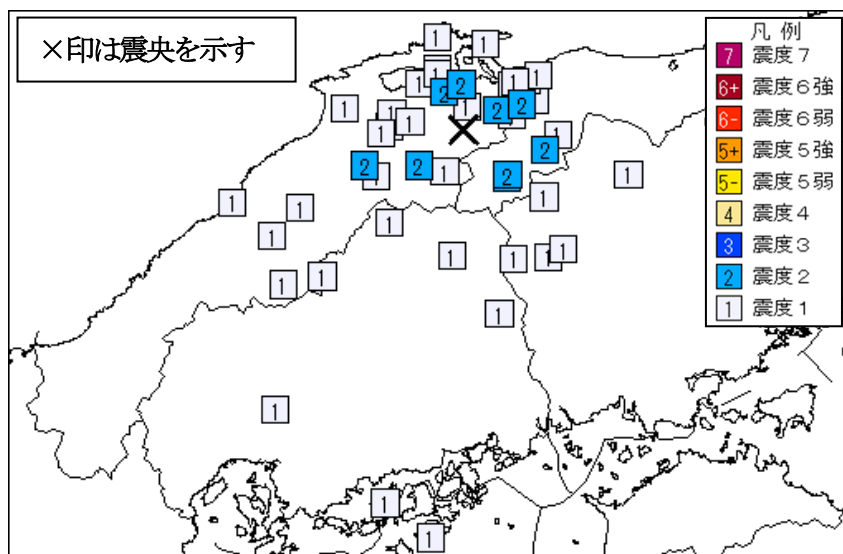
2026年4月4日06時39分 安芸灘の地震の観測点震度分布図



2026年4月8日20時13分 伊予灘の地震の観測点震度分布図



2026年4月12日01時30分 島根県東部の地震の観測点震度分布図



2026年4月17日02時40分 島根県東部の地震の観測点震度分布図

地震メモ 地震・津波及び火山から命を守るための eラーニング教材について 第256回

気象庁では、地震・津波や火山災害から命を守るための基本の知識と、状況に応じた行動を学べるeラーニング教材「地震・津波から命を守る」、「火山災害から命を守る」を作成し、気象庁ホームページに公開しています。

- ・知識・解説>eラーニング「地震・津波から命を守る」
<https://www.jma.go.jp/jma/kishou/now/jma-svd-el/jishin/jishin-tsunami.html>
- ・知識・解説>eラーニング「火山災害から命を守る」
<https://www.jma.go.jp/jma/kishou/now/jma-svd-el/kazan/kazan.html>

教材は動画とワークシートの二つがあり、動画視聴により地震・津波・火山現象の特徴や情報の活用方法などを学んでいただき、その後ワークシートにより自宅や自宅周辺のリスク、発災時の対応、さらに日頃からの備えについて考えていただく構成となっています。個人学習はもちろん、授業や研修、地域活動においても是非ご利用願います。以下に両教材の概要を紹介します。

○「地震・津波から命を守る」

基礎知識編動画では、地震・津波に関する情報や基礎知識、地震による強い揺れ・津波から身を守るための行動等について解説を行っています。

ワークシートでは、自宅にある地震のリスクの確認やハザードマップによる自宅周辺の地震・津波のリスクの確認、実際に地震と津波が起こった場合を想定した身を守る行動・避難に関する確認、また日頃からの備えについて整理します。

○「火山災害から命を守る」

基礎知識動画編では、噴火に伴う災害現象、火山ハザードマップの活用、噴火警報・噴火警戒レベル等の利用、火山災害への備え等について解説を行っています。

ワークシートでは、火山登山者を対象に登山前の確認や登山時に噴火速報等の発表を知った時の行動の確認を、また火山のふもとにお住いの方を対象にハザードマップによる火山噴火のリスクの確認や噴火警戒レベルに応じた行動を整理します。

個人学習だけでなく、自治会や学校などでも活用できる教材

地震・津波から命を守るための
基本的な知識と取るべき行動を学べるeラーニング教材

動画とワークシートで基本の知識と対応を整理しましょう



動画教材



ワークシート

命を守るための 基本の知識を身に付ける	約20分	いざというときに 「防災対応」を整理	約30分
地震・津波について… 「どんなことが起こる？」がわかる 「どこが危ない？」がわかる 「どう情報を使えばいい？」がわかる 「何をしたらいい？」がわかる	動画教材 を視聴	自分の… 「災害リスク」がわかる 「避難場所」がわかる 「情報を見聞きした時の対応」がわかる 「日頃からの備え」がわかる	ワークシート に記入
別の防災研修、学習の前にこれだけやる！		防災対応の知識がある方は、ここから！	
1時間の研修に		ピッタリ！	

「地震・津波から命を守る」

個人学習だけでなく、自治会や学校などでも活用できる教材

火山災害から命を守るための
基本的な知識と取るべき行動を学べるeラーニング教材

動画とワークシートで基本の知識と対応を整理しましょう



動画教材



ワークシート

命を守るための 基本の知識を身に付ける	約20分	いざというときに 「防災対応」を整理	約30分
火山災害について… 「どんなことが起こる？」がわかる 「どこが危ない？」がわかる 「どう情報を使えばいい？」がわかる 「何をしたらいい？」がわかる	動画教材 を視聴	火山周辺での… 「災害リスク」がわかる 「避難場所」がわかる 「情報を見聞きした時の対応」がわかる 「日頃からの備え」がわかる	ワークシート に記入
別の防災研修、学習の前にこれだけやる！		防災対応の知識がある方は、ここから！	
1時間の研修に		ピッタリ！	

「火山災害から命を守る」

本資料は、国立研究開発法人防災科学技術研究所、北海道大学、弘前大学、東北大学、東京大学、名古屋大学、京都大学、高知大学、九州大学、鹿児島大学、国立研究開発法人産業技術総合研究所、国土地理院、国立研究開発法人海洋研究開発機構、公益財団法人地震予知総合研究振興会、青森県、東京都、静岡県、神奈川県温泉地学研究所及び気象庁のデータを用いて作成しています。また、2016年熊本地震合同観測グループのオンライン臨時観測点（河原、熊野座）、2022年能登半島における合同地震観測グループによるオンライン臨時観測点（よしが浦温泉、飯田小学校）、2025年トカラ列島近海における合同地震観測グループによるオンライン臨時観測点（平島、小宝島）、EarthScope Consortiumの観測点（台北、玉峰、寧安橋、玉里、台東）のデータを用いて作成しています。

なお、本資料の震源要素及び震度データは暫定値であり、後日再調査のうえ、修正されることがあります。

広島県の地震に関する問い合わせ先

〒730 - 0012

広島市中区上八丁堀 6 - 30 広島合同庁舎 4 号館 14 階

広島地方気象台 防災管理官室 TEL : 082 - 223 - 3953