

広島県の地震

2025（令和7）年12月

目次

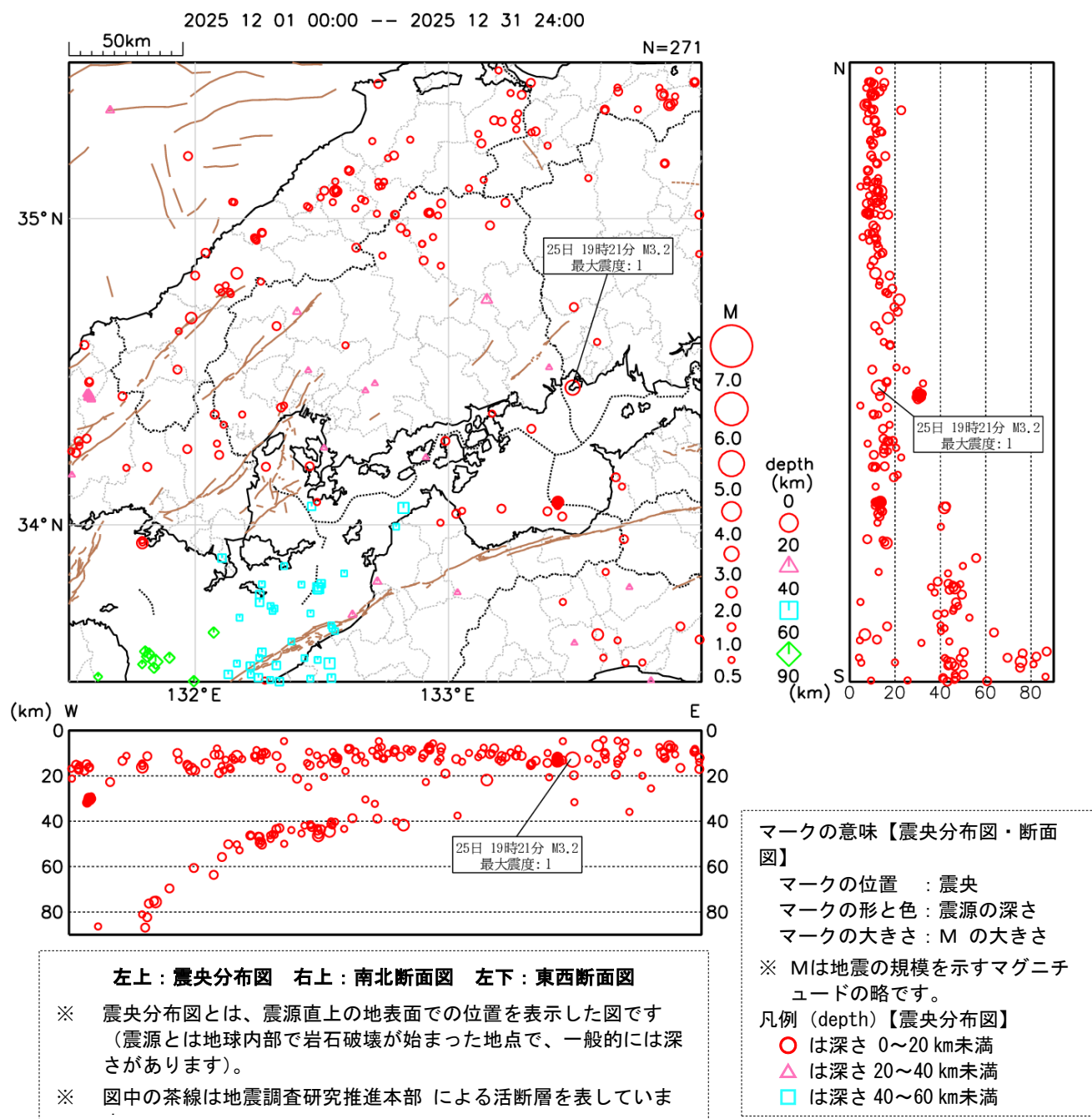
広島県及びその周辺の地震活動……………	1
震央分布図・断面図と地震概況	
広島県における震度1以上の地震……………	2
震度一覧表と震度分布図	
2025（令和7）年に広島県で震度1以上を 観測した地震……………	3

広島地方気象台

広島県及びその周辺の地震活動

【震央分布図・断面図】

2025 年 12 月 1 日～12 月 31 日



【地震概況】

この期間、広島県内で震度 1 以上を観測した地震は 1 回でした (先月は 3 回)。

25 日 19 時 21 分 瀬戸内海中部の地震 (深さ 13km、M3.2) により、広島県福山市で震度 1 を観測したほか、岡山県笠岡市・里庄町・浅口市でも震度 1 を観測しました。

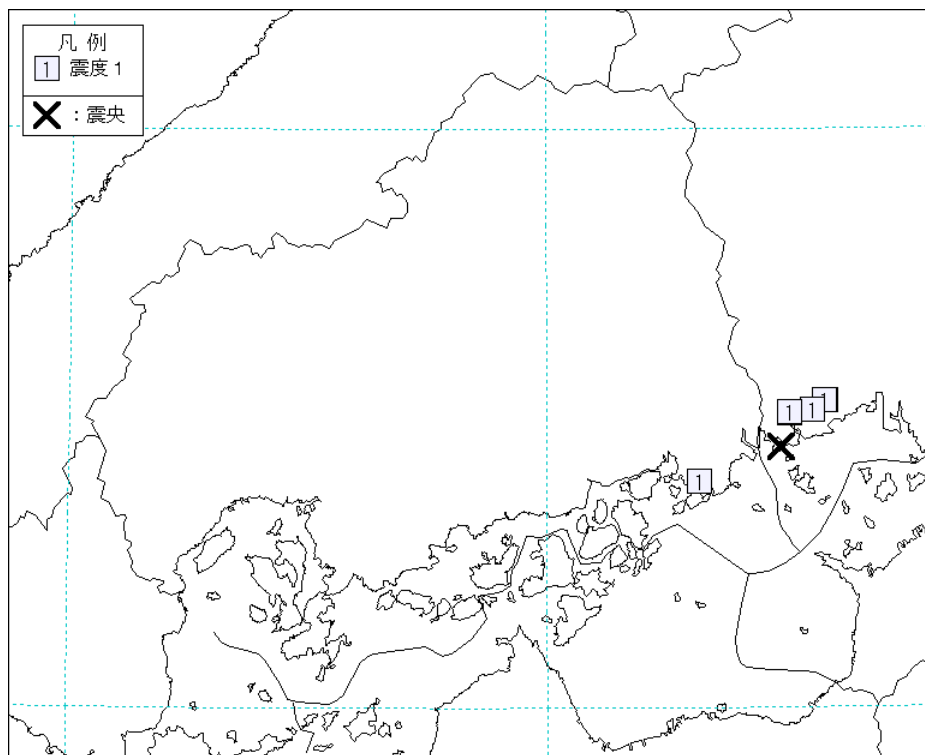
広島県における震度 1 以上の地震

【震度一覧表】

発震時刻（年月日時分）	震央地名	緯度	経度	深さ	M
広島県内の各地の震度					
2025年12月25日19時21分	瀬戸内海中部	34° 26.9' N	133° 29.3' E	13km	M3.2
----- 地点震度 -----					
広島県 震度 1：福山市沼隈町＊					

注）震度の地名に＊印を付したものは、広島県または防災科学技術研究所の震度観測点によるものです。

【震度分布図】



2025 年 12 月 25 日 19 時 21 分 瀬戸内海中部の地震の観測点震度分布図

2025(令和7)年に広島県で震度1以上を観測した地震

1 2025(令和7)年 広島県で震度1以上を観測した地震の回数(月別、震度別)

2025(令和7)年、広島県で震度1以上を観測した地震は、23回(前年35回)でした。

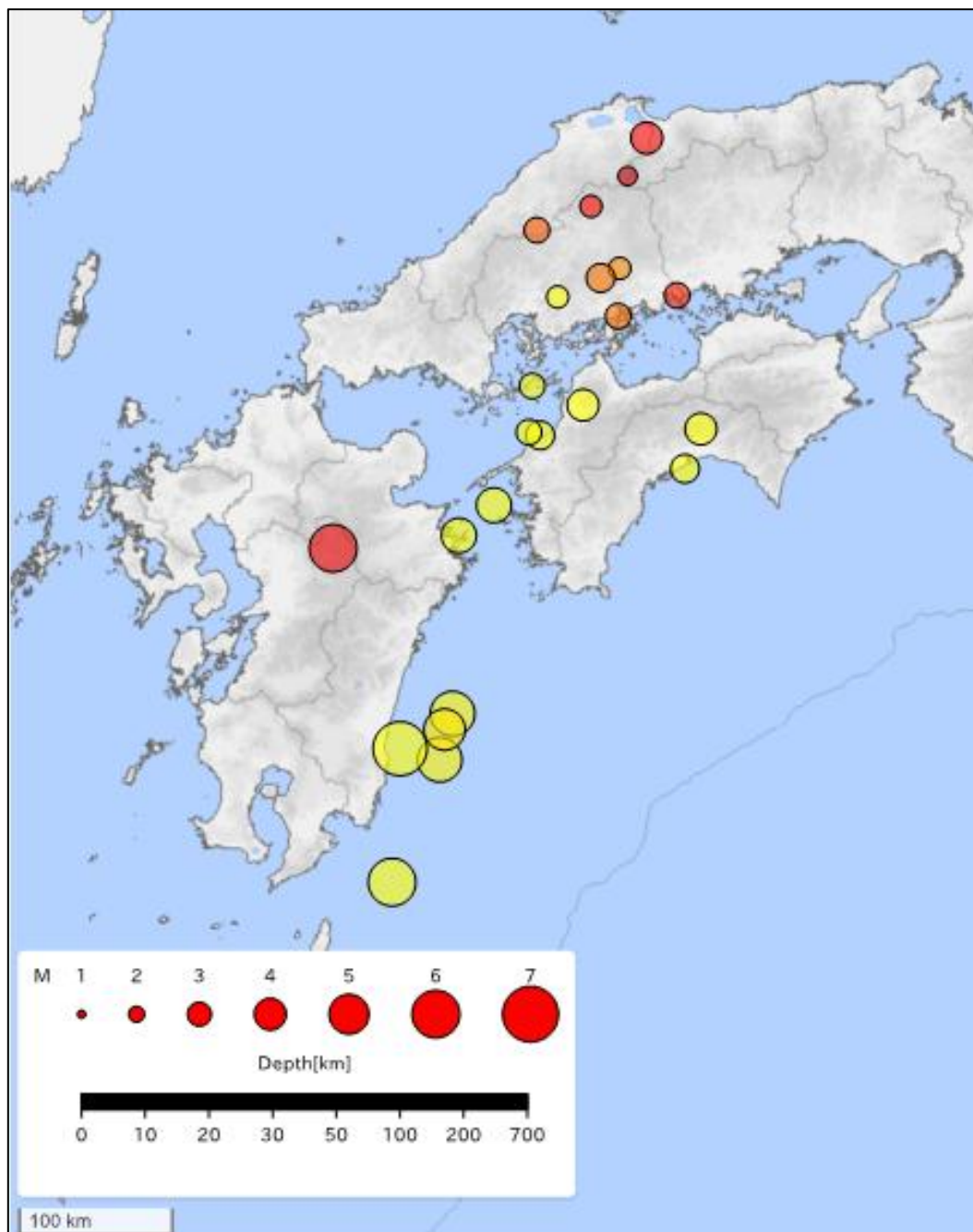
月別の震度1以上を観測した地震は1月および6月、8月、11月の3回が最も多く、最大震度は1月13日に日向灘で発生した地震(M6.6)により観測した震度3でした。

月別、最大震度別の地震回数表(震度1以上)

月 最大震度	1月	2月	3月	4月	5月	6月	7月	8月	9月	10月	11月	12月	合計
1	2	2	0	0	2	3	1	2	1	2	3	1	19
2	0	0	0	1	0	0	1	1	0	0	0	0	3
3	1	0	0	0	0	0	0	0	0	0	0	0	1
4	0	0	0	0	0	0	0	0	0	0	0	0	0
5弱	0	0	0	0	0	0	0	0	0	0	0	0	0
5強	0	0	0	0	0	0	0	0	0	0	0	0	0
6弱	0	0	0	0	0	0	0	0	0	0	0	0	0
6強	0	0	0	0	0	0	0	0	0	0	0	0	0
7	0	0	0	0	0	0	0	0	0	0	0	0	0
合計	3	2	0	1	2	3	2	3	1	2	3	1	23

2 2025（令和7）年 広島県で震度1以上を観測した地震の震央分布図

下図は、2025（令和7）年に広島県で震度1以上を観測した地震の震央分布図です。
それぞれの○印は震央を表し、○印の大きさと地震の規模（M：マグニチュード）を、色で震源の深さを表しています。



注）複数の地震が近傍で発生しているため、震央を示す円が重なっている場合があります。

気象庁HPの震度データベースから作成

<https://www.data.jma.go.jp/svd/eqdb/data/shindo/index.html>

3 2025（令和7）年 広島県における震度1以上の地震の表

発震時刻（年月日時分）	震央地名	緯度	経度	深さ	M
広島県内の各地の震度					マグニチュード
2025年01月13日21時19分	日向灘	31° 49.7' N	131° 34.2' E	36km	M6.6
----- 地点震度 -----					
広島県	震度 3： 広島南区宇品海岸＊, 呉市宝町, 呉市広＊, 大竹市小方＊, 府中町大通り＊ 海田町役場＊, 江田島市能美町＊, 竹原市中央＊, 大崎上島町東野＊				
	震度 2： 広島三次市十日市中, 安芸高田市向原町長田＊, 安芸高田市向原町＊, 北広島町有田 三原市円一町, 三原市本郷南＊, 尾道市向島町＊, 尾道市瀬戸田町＊, 尾道市久保＊ 福山市東桜町＊, 福山市駅家町＊, 福山市神辺町＊, 福山市内海町＊, 広島中区上八丁堀 広島中区羽衣町＊, 広島安佐南区祇園＊, 広島安芸区中野＊, 広島佐伯区利松＊ 呉市二河町＊, 呉市郷原町＊, 呉市川尻町＊, 呉市音戸町＊, 呉市安浦町＊, 呉市豊町＊ 東広島市黒瀬町, 廿日市市大野＊, 廿日市市下平良＊, 廿日市市津田＊, 廿日市市吉和＊ 熊野町役場＊, 坂町役場＊, 江田島市大柿町＊, 大崎上島町中野＊, 大崎上島町木江＊				
	震度 1： 広島三次市三次町＊, 広島三次市甲奴図書館＊, 広島三次市三和町＊ 広島三次市三良坂町＊, 広島三次市吉舎町＊, 庄原市西城町熊野, 庄原市口和町＊ 安芸高田市八千代町＊, 安芸高田市高宮町＊, 安芸高田市吉田町＊ 安芸高田市美土里町＊, 安芸高田市甲田町＊, 安芸太田町加計＊, 安芸太田町中筒賀＊ 安芸太田町戸河内＊, 北広島町都志見, 北広島町豊平郵便局＊, 北広島町川小田＊ 北広島町大朝＊, 広島空港, 三原市大和町＊, 三原市久井町＊, 尾道市長江＊ 尾道市因島土生町＊, 尾道市御調町＊, 福山市松永町, 福山市鞆町＊, 福山市新市町＊ 福山市沼隈町＊, 広島府中市上下町上下＊, 世羅町東神崎＊, 世羅町西上原＊ 世羅町小国＊, 神石高原町油木＊, 広島東区福田＊, 広島西区己斐＊, 呉市音戸中学校 呉市下蒲刈町＊, 呉市豊浜町＊, 呉市焼山＊, 呉市蒲刈町＊, 東広島市西条栄町＊ 東広島市福富町＊, 東広島市豊栄町＊, 東広島市河内町＊, 東広島市安芸津町＊ 廿日市市宮島町＊, 江田島市江田島町＊, 江田島市沖美町＊				
2025年01月14日01時14分	日向灘	31° 56.5' N	131° 52.8' E	28km	M5.0
----- 地点震度 -----					
広島県	震度 1： 呉市広＊, 大竹市小方＊, 府中町大通り＊, 江田島市能美町＊				
2025年01月15日02時12分	日向灘	31° 46.1' N	131° 50.9' E	29km	M5.4
----- 地点震度 -----					
広島県	震度 1： 府中町大通り＊				
2025年02月20日14時16分	瀬戸内海中部	34° 20.2' N	133° 04.3' E	19km	M3.0
----- 地点震度 -----					
広島県	震度 1： 尾道市因島土生町＊, 尾道市御調町＊				
2025年02月28日15時29分	高知県中部	33° 41.1' N	133° 38.8' E	36km	M3.8
----- 地点震度 -----					
広島県	震度 1： 尾道市因島土生町＊, 呉市下蒲刈町＊				
2025年04月02日23時03分	大隅半島東方沖	31° 02.7' N	131° 31.3' E	36km	M6.1
----- 地点震度 -----					
広島県	震度 2： 呉市広＊				
	震度 1： 広島南区宇品海岸＊, 呉市宝町, 府中町大通り＊, 江田島市能美町＊, 竹原市中央＊				

発震時刻（年月日時分）	震央地名	緯度	経度	深さ	M
広島県内の各地の震度					
2025年05月07日22時08分	島根県西部	34° 49.4' N	132° 31.0' E	17km	M3.0
----- 地点震度 -----					
広島県	震度 1：安芸高田市高宮町＊				
2025年05月12日06時03分	土佐湾	33° 27.7' N	133° 32.3' E	30km	M3.4
----- 地点震度 -----					
広島県	震度 1：尾道市瀬戸田町＊, 尾道市御調町＊				
2025年06月03日20時17分	豊後水道	33° 15.0' N	132° 13.5' E	45km	M4.3
----- 地点震度 -----					
広島県	震度 1：三原市本郷南＊, 尾道市瀬戸田町＊, 福山市内海町＊, 呉市川尻町＊, 呉市音戸町＊ 呉市安浦町＊, 東広島市黒瀬町, 江田島市大柿町＊				
2025年06月07日12時40分	安芸灘	33° 55.8' N	132° 29.0' E	46km	M3.0
----- 地点震度 -----					
広島県	震度 1：呉市下蒲刈町＊				
2025年06月29日09時59分	島根県東部	35° 20.8' N	133° 16.4' E	10km	M4.1
----- 地点震度 -----					
広島県	震度 1：広島三次市作木町＊, 広島三次市吉舎町＊, 庄原市西城町大佐＊, 庄原市東城町＊ 庄原市高野町＊, 北広島町都志見, 北広島町有田, 三原市円一町, 三原市久井町＊ 尾道市向島町＊, 福山市駅家町＊, 福山市神辺町＊, 世羅町西上原＊, 神石高原町油木＊ 呉市広＊, 呉市下蒲刈町＊, 呉市川尻町＊, 廿日市市大野＊, 大崎上島町中野＊				
2025年07月16日00時49分	広島県南東部	34° 33.1' N	132° 57.3' E	19km	M3.7
----- 地点震度 -----					
広島県	震度 2：安芸高田市向原町長田＊, 安芸高田市向原町＊, 北広島町都志見, 世羅町東神崎＊ 世羅町西上原＊, 東広島市豊栄町＊				
	震度 1：広島三次市三和町＊, 広島三次市吉舎町＊, 安芸高田市八千代町＊ 安芸高田市高宮町＊, 安芸高田市吉田町＊, 安芸高田市美土里町＊ 安芸高田市甲田町＊, 北広島町有田, 北広島町豊平郵便局＊, 三原市円一町 三原市館町＊, 三原市大和町＊, 三原市久井町＊, 三原市本郷南＊, 尾道市向島町＊ 尾道市御調町＊, 福山市東桜町＊, 広島府中市上下町上下＊, 世羅町小国＊ 神石高原町油木＊, 広島中区羽衣町＊, 広島西区己斐＊, 広島安佐北区可部南＊ 広島安芸区中野＊, 呉市広＊, 呉市下蒲刈町＊, 呉市川尻町＊, 東広島市黒瀬町 東広島市西条栄町＊, 東広島市福富町＊, 東広島市河内町＊, 府中町大通り＊ 海田町役場＊, 熊野町役場＊, 坂町役場＊, 竹原市中央＊, 大崎上島町中野＊ 大崎上島町東野＊				
2025年07月23日14時28分	伊予灘	33° 40.1' N	132° 27.5' E	42km	M3.3
----- 地点震度 -----					
広島県	震度 1：呉市二河町＊				
2025年08月06日02時53分	大分県中部	33° 04.6' N	131° 58.8' E	50km	M4.2
----- 地点震度 -----					
広島県	震度 1：呉市川尻町＊, 呉市安浦町＊, 大竹市小方＊, 府中町大通り＊				

発震時刻（年月日時分）	震央地名	緯度	経度	深さ	M
広島県内の各地の震度					
2025年08月12日06時34分	愛媛県中予	33° 49.4' N	132° 50.2' E	42km	M3.8
----- 地点震度 -----					
広島県	震度 1：三原市円一町, 三原市本郷南*, 尾道市向島町*, 福山市松永町, 福山市内海町*, 呉市音戸中学校, 呉市広*, 呉市下蒲刈町*, 呉市豊浜町*, 呉市川尻町*, 呉市安浦町*, 呉市豊町*, 東広島市黒瀬町, 東広島市西条栄町*, 海田町役場*, 大崎上島町中野*, 大崎上島町木江*, 大崎上島町東野*				
2025年08月17日06時13分	日向灘	32° 02.2' N	131° 56.1' E	29km	M5.7
----- 地点震度 -----					
広島県	震度 2：大竹市小方*, 府中町大通り* 震度 1：安芸高田市向原町*, 三原市本郷南*, 尾道市向島町*, 尾道市瀬戸田町*, 福山市内海町*, 広島中区羽衣町*, 広島西区己斐*, 広島安佐南区祇園*, 呉市宝町, 呉市広*, 呉市川尻町*, 呉市音戸町*, 呉市安浦町*, 呉市豊町*, 東広島市黒瀬町, 海田町役場*, 江田島市大柿町*, 江田島市能美町*, 竹原市中央*, 大崎上島町東野*				
2025年09月30日17時13分	広島県北部	34° 57.5' N	132° 53.5' E	11km	M2.8
----- 地点震度 -----					
広島県	震度 1：庄原市高野町*				
2025年10月02日20時41分	伊予灘	33° 39.3' N	132° 32.1' E	44km	M3.5
----- 地点震度 -----					
広島県	震度 1：呉市広*, 呉市下蒲刈町*, 江田島市大柿町*, 大崎上島町中野*				
2025年10月11日05時56分	広島県南東部	34° 36.1' N	133° 05.4' E	21km	M2.8
----- 地点震度 -----					
広島県	震度 1：安芸高田市向原町長田*, 安芸高田市向原町*				
2025年11月11日06時17分	広島県南西部	34° 26.6' N	132° 39.7' E	32km	M2.9
----- 地点震度 -----					
広島県	震度 1：安芸高田市向原町長田*, 北広島町有田, 東広島市西条栄町*, 東広島市福富町*, 東広島市河内町*				
2025年11月20日10時35分	島根県東部	35° 07.6' N	133° 08.4' E	6km	M2.5
----- 地点震度 -----					
広島県	震度 1：庄原市高野町*				
2025年11月25日18時01分	熊本県阿蘇地方	32° 59.8' N	131° 06.4' E	9km	M5.8
----- 地点震度 -----					
広島県	震度 1：三原市本郷南*, 尾道市向島町*, 尾道市瀬戸田町*, 尾道市久保*, 福山市内海町*, 広島南区宇品海岸*, 広島西区己斐*, 呉市宝町, 呉市二河町*, 呉市広*, 呉市川尻町*, 呉市音戸町*, 呉市安浦町*, 呉市豊町*, 大竹市小方*, 東広島市黒瀬町, 廿日市市大野*, 府中町大通り*, 海田町役場*, 江田島市大柿町*, 江田島市能美町*, 竹原市中央*, 大崎上島町東野*				
2025年12月25日19時21分	瀬戸内海中部	34° 26.9' N	133° 29.3' E	13km	M3.2
----- 地点震度 -----					
広島県	震度 1：福山市沼隈町*				

注）震度の地名に*印を付したものは、広島県または防災科学技術研究所の震度観測点によるものです。

4 2025（令和7）年 広島県の地点別、震度別の地震回数

No.	震度観測地点名	震度				計	No.	震度観測地点名	震度				計
		1	2	3	4				1	2	3	4	
1	広島三次市十日市中	0	1	0	0	1	55	世羅町東神崎＊	1	1	0	0	2
2	広島三次市三次町＊	1	0	0	0	1	56	世羅町西上原＊	2	1	0	0	3
3	広島三次市甲奴図書館＊	1	0	0	0	1	57	世羅町小国＊	2	0	0	0	2
4	広島三次市布野町＊	0	0	0	0	0	58	神石高原町油木＊	3	0	0	0	3
5	広島三次市作木町＊	1	0	0	0	1	59	神石高原町高光＊	0	0	0	0	0
6	広島三次市三和町＊	2	0	0	0	2	60	神石高原町下豊松＊	0	0	0	0	0
7	広島三次市三良坂町＊	1	0	0	0	1	61	神石高原町小島＊	0	0	0	0	0
8	広島三次市君田町＊	0	0	0	0	0	62	広島中区上八丁堀	0	1	0	0	1
9	広島三次市吉舎町＊	3	0	0	0	3	63	広島中区羽衣町＊	2	1	0	0	3
10	庄原市西城町熊野	1	0	0	0	1	64	広島東区福田＊	1	0	0	0	1
11	庄原市西城町大佐＊	1	0	0	0	1	65	広島南区宇品海岸＊	2	0	1	0	3
12	庄原市東城町＊	1	0	0	0	1	66	広島西区己斐＊	4	0	0	0	4
13	庄原市高野町＊	3	0	0	0	3	67	広島安佐南区祇園＊	1	1	0	0	2
14	庄原市総領町＊	0	0	0	0	0	68	広島安佐北区可部南＊	1	0	0	0	1
15	庄原市口和町＊	1	0	0	0	1	69	広島安芸区中野＊	1	1	0	0	2
16	庄原市比和町＊	0	0	0	0	0	70	広島佐伯区利松＊	0	1	0	0	1
17	庄原市中本町＊	0	0	0	0	0	71	広島佐伯区湯来町和田＊	0	0	0	0	0
18	安芸高田市向原町長田＊	2	2	0	0	4	72	呉市宝町	3	0	1	0	4
19	安芸高田市八千代町＊	2	0	0	0	2	73	呉市音戸中学校	2	0	0	0	2
20	安芸高田市高宮町＊	3	0	0	0	3	74	呉市二河町＊	2	1	0	0	3
21	安芸高田市向原町＊	2	2	0	0	4	75	呉市広＊	7	1	1	0	9
22	安芸高田市吉田町＊	2	0	0	0	2	76	呉市郷原町＊	0	1	0	0	1
23	安芸高田市美土里町＊	2	0	0	0	2	77	呉市下蒲刈町＊	7	0	0	0	7
24	安芸高田市甲田町＊	2	0	0	0	2	78	呉市豊浜町＊	2	0	0	0	2
25	安芸太田町加計＊	1	0	0	0	1	79	呉市焼山＊	1	0	0	0	1
26	安芸太田町中筒賀＊	1	0	0	0	1	80	呉市川尻町＊	7	1	0	0	8
27	安芸太田町戸河内＊	1	0	0	0	1	81	呉市音戸町＊	3	1	0	0	4
28	北広島町都志見	2	1	0	0	3	82	呉市蒲刈町＊	1	0	0	0	1
29	北広島町有田	3	1	0	0	4	83	呉市安浦町＊	5	1	0	0	6
30	北広島町豊平郵便局＊	2	0	0	0	2	84	呉市豊町＊	3	1	0	0	4
31	北広島町川小田＊	1	0	0	0	1	85	大竹市小方＊	3	1	1	0	5
32	北広島町大朝＊	1	0	0	0	1	86	東広島市黒瀬町	5	1	0	0	6
33	三原市円一町	3	1	0	0	4	87	東広島市西条栄町＊	4	0	0	0	4
34	広島空港	1	0	0	0	1	88	東広島市福富町＊	3	0	0	0	3
35	三原市館町＊	1	0	0	0	1	89	東広島市豊栄町＊	1	1	0	0	2
36	三原市大和町＊	2	0	0	0	2	90	東広島市河内町＊	3	0	0	0	3
37	三原市久井町＊	3	0	0	0	3	91	東広島市安芸津町＊	1	0	0	0	1
38	三原市本郷南＊	5	1	0	0	6	92	廿日市市大野＊	2	1	0	0	3
39	尾道市長江＊	1	0	0	0	1	93	廿日市市下平良＊	0	1	0	0	1
40	尾道市因島土生町＊	3	0	0	0	3	94	廿日市市宮島町＊	1	0	0	0	1
41	尾道市向島町＊	5	1	0	0	6	95	廿日市市津田＊	0	1	0	0	1
42	尾道市瀬戸田町＊	4	1	0	0	5	96	廿日市市吉和＊	0	1	0	0	1
43	尾道市御調町＊	4	0	0	0	4	97	府中町大通り＊	6	1	1	0	8
44	尾道市久保＊	1	1	0	0	2	98	海田町役場＊	4	0	1	0	5
45	福山市松永町	2	0	0	0	2	99	熊野町役場＊	1	1	0	0	2
46	福山市東桜町＊	1	1	0	0	2	100	坂町役場＊	1	1	0	0	2
47	福山市駅家町＊	1	1	0	0	2	101	江田島市江田島町＊	1	0	0	0	1
48	福山市鞆町＊	1	0	0	0	1	102	江田島市大柿町＊	4	1	0	0	5
49	福山市新市町＊	1	0	0	0	1	103	江田島市能美町＊	4	0	1	0	5
50	福山市沼隈町＊	2	0	0	0	2	104	江田島市沖美町＊	1	0	0	0	1
51	福山市神辺町＊	1	1	0	0	2	105	竹原市中央＊	4	0	1	0	5
52	福山市内海町＊	4	1	0	0	5	106	大崎上島町中野＊	4	1	0	0	5
53	広島府中市府川町＊	0	0	0	0	0	107	大崎上島町木江＊	1	1	0	0	2
54	広島府中市上下町上下＊	2	0	0	0	2	108	大崎上島町東野＊	4	0	1	0	5

注）観測地点名に＊印を付したものは広島県又は防災科学技術研究所の震度観測点です。

本資料は、国立研究開発法人防災科学技術研究所、北海道大学、弘前大学、東北大学、東京大学、名古屋大学、京都大学、高知大学、九州大学、鹿児島大学、国立研究開発法人産業技術総合研究所、国土地理院、国立研究開発法人海洋研究開発機構、公益財団法人地震予知総合研究振興会、青森県、東京都、静岡県、神奈川県温泉地学研究所及び気象庁のデータを用いて作成しています。また、2016 年熊本地震合同観測グループのオンライン臨時観測点（河原、熊野座）、2022年能登半島における合同地震観測グループによるオンライン臨時観測点（よしが浦温泉、飯田小学校）、2025年トカラ列島近海における合同地震観測グループによるオンライン臨時観測点（平島、小宝島）、EarthScope Consortiumの観測点（台北、玉峰、寧安橋、玉里、台東）のデータを用いて作成しています。

なお、本資料の震源要素及び震度データは暫定値であり、後日再調査のうえ、修正される

広島県の地震に関する問い合わせ先

〒730 - 0012

広島市中区上八丁堀 6 - 30 広島合同庁舎 4 号館 14 階

広島地方気象台 防災管理官室 TEL : 082 - 223 - 3953