滋賀県の気象

2026 年（令和 8 年）10 月

資料の解説 ・・・・・・・・・・・・・・・・・・・・１
滋賀県内気象観測所配置図 ・・・・・・・・・・・・２
気象概況 ・・・・・・・・・・・・・・・・・・・・３
日々の天気概況 ・・・・・・・・・・・・・・・・・４
アメダス気象経過図 ・・・・・・・・・・・・５～８
アメダス月別値（分布・差比図）・・・・・・・・・９
地上気象観測月統計値表（１）・・・・・・・・・１０
地上気象観測月統計値表（２）・・・・・・・・・１１
地域気象観測月報（集計値）・・・・・・・・・・１２
地域雨量観測月報（集計値）・・・・・・・・・・１３
地域気象観測気温月報 ・・・・・・・・・・・・１４
地域気象観測降水量月報 ・・・・・・・・・・・１５
地域気象観測日照時間月報 ・・・・・・・・・・１６
地域気象観測風向･風速月報・・・・・・１７～１８
地域気象観測相対湿度月報 ・・・・・・・・・・１９
警報・注意報発表状況 ・・・・・・・・２０～２２
滋賀県気象解説情報等発表状況 ・・・・・・・・２３
極値・順位更新 ・・・・・・・・・・・・・・・・２３
異常気象・気象災害 ・・・・・・・・・・・・・・２３
生物季節観測 ・・・・・・・・・・・・・・・・・２３
季節現象 ・・・・・・・・・・・・・・・・・・・２３

警報・注意報及び気象情報等発表状況以外は速報値であり、後日修正する場合があります。

彦 根 地 方 気 象 台

資　料　の　解　説

「滋賀県の気象」は、滋賀県内の気象観測結果と各種情報を編集したものです。

1　地上気象観測月統計値表（1）、（2）

地上気象観測月統計値表の各要素の値は、気象官署（彦根地方気象台）で観測されたものです。

要　素			単　位	観測時刻	日別値の求め方等
気圧（現地・海面）			0.1hPa	毎正時	24回の平均
気温	平均		0.1℃	毎正時	24回の平均
	最高		0.1℃	0～24時	任意時刻の最高値
	最低		0.1℃	0～24時	任意時刻の最低値
平均蒸気圧			0.1hPa	毎正時	24回の平均
相対湿度	平均		1%	毎正時	24回の平均
	最小		1%	0～24時	任意時刻の最小値
風速	平均		0.1m/s	毎10分	144回の平均
	最大	風速	0.1m/s	0～24時	任意時刻の10分間平均風速の最大値
		風向	16 方位	0～24時	最大風速の風向
	最大瞬間	風速	0.1m/s	0～24時	任意時刻の瞬間風速の最大値
		風向	16 方位	0～24時	最大瞬間風速の風向
日照時間			0.1h	0～24時	1日の合計
全天日射量			0.01MJ/㎡	0～24時	1日の合計
降水量	日		0.5mm	0～24時	1日の合計（0.5mm未満は0.0mm、無降水は－）
	最大１時間		0.5mm	0～24時	任意時刻の1時間降水量の最大値
	最大10分間		0.5mm	0～24時	任意時刻の10分間降水量の最大値
降雪の深さ合計			1cm	毎正時	毎正時の前1時間降雪の深さの合計
最深積雪			1cm	毎正時	毎正時の積雪の深さの最大値
最低海面気圧			0.1hPa	0～24時	任意時刻の最低値
大気現象			● 雨　✕ 雪　⁂ みぞれ　≡ 霧　〓 もや　∞ 煙霧　ϟ 雷		
天気概況			昼	6時～18時	彦根地方気象台での観測
			夜	18時～翌日6時	

2　地域気象観測月報

地域気象観測月報の各要素の値は、地域気象観測所（アメダス）により自動的に観測された観測値から算出しています。「地上気象観測月統計値表（1）、（2）」の値と、「地域気象観測月報」の「彦根」の値については、統計方法や統計期間の違いにより相違が生じる場合があります。

要　素		単　位	観測時刻	日別値の求め方等
気温	平均	0.1℃	毎正時	24回の平均
	最高	0.1℃	0～24時	任意時刻の最高値
	最低	0.1℃	0～24時	任意時刻の最低値
降水量	日	0.5mm	0～24時	1日の合計（0.5mm未満および無降水は0.0）
	最大日降水量	0.5mm	0～24時	日降水量の月最大値
	最大1時間降水量	0.5mm	0～24時	任意時刻の１時間降水量の月最大値
	最大10分間降水量	0.5mm	0～24時	任意時刻の10分間降水量の月最大値
日照時間	月計	0.1h	0～24時	1日の合計
風向・風速	平均	0.1m/s	毎10分	144回の平均
	最大	0.1m/s	0～24時	任意時刻の10分間平均風速の最大値
	最大風向	16方位	0～24時	最大風速の風向
	最大瞬間	0.1m/s	0～24時	任意時刻の瞬間風速の最大値
	最大瞬間風向	16方位	0～24時	最大瞬間風速の風向
	最多	16方位	毎正時	24回のうちで最も多く現れた風向
相対湿度	平均蒸気圧	0.1hPa	毎正時	24回の平均
	平均	1%	毎正時	24回の平均
	最小	1%	0～24時	任意時刻の最小値
最深積雪		1cm	毎正時	毎正時の積雪の深さの最大値
積雪差合計		1cm	毎正時	毎正時の前1時間積雪深差の合計

≪記号の説明≫
--：現象なし　）：準正常値　］：資料不足値　X：欠測　＃：疑問値　//：平年値なし　＊：極値の起日重複

3　平年値等について

※米原地域気象観測所は平成13年3月30日より観測を開始しましたので、2001年（平成13年）4月から2020年（令和2年）12月までのデータにより平年値を算出しています。
※朽木平良地域気象観測所は平成17年12月6日に荒川地域雨量観測所から移設し観測を開始しました。2006年（平成18年）4月から2020年（令和2年）12月までのデータにより平年値を算出しています。
※2026年（令和8年）寒候年（前年8月～当年7月）から、初霜及び初氷の目視観測を終了しました。

滋賀県内気象観測所配置図　彦根地方気象台

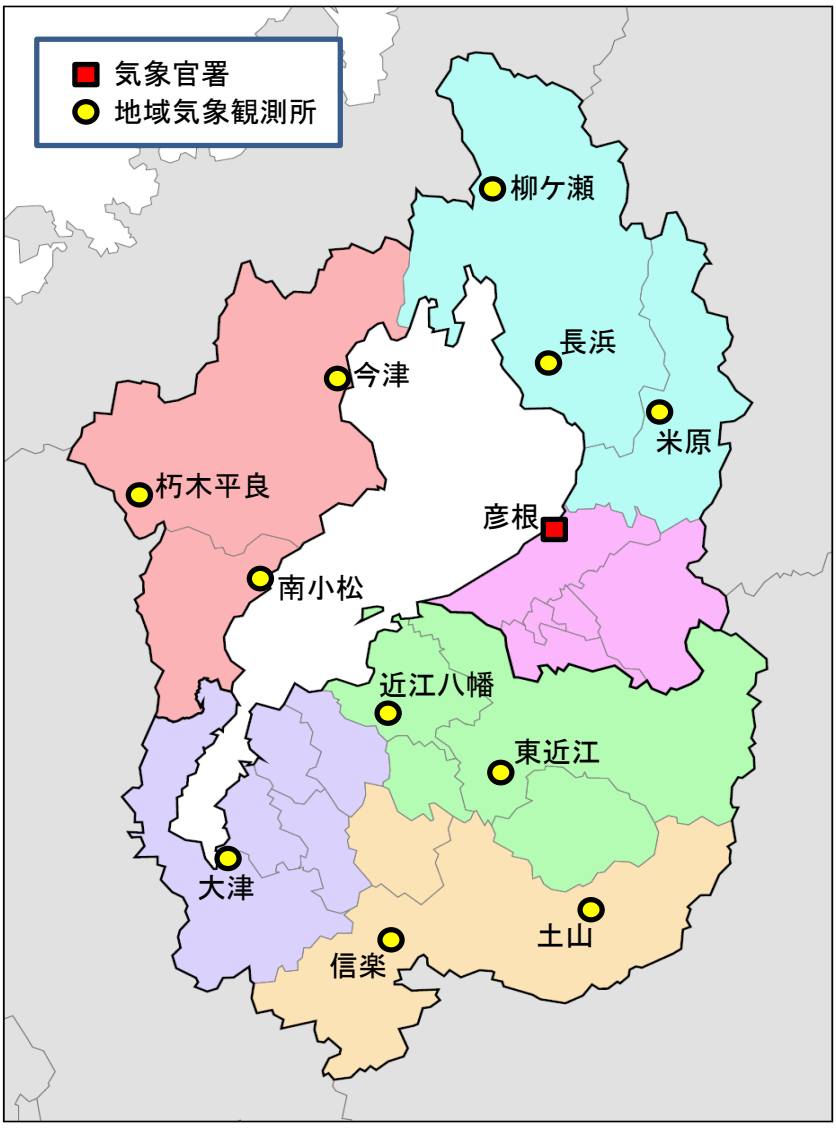

太線は一次細分区域（南部、北部）及び県の境界を示します。
市町の色分けは市町村等をまとめた地域を示します。

滋賀県南部

- 近江南部
  大津市南部、草津市、守山市、栗東市、野洲市
- 東近江
  近江八幡市、東近江市、日野町、竜王町
- 甲賀
  甲賀市、湖南市

滋賀県北部

- 近江西部
  大津市北部、高島市
- 湖北
  長浜市、米原市
- 湖東
  彦根市、愛荘町、豊郷町、甲良町、多賀町

観測所の種類	観測所名	観測種目						所在地	世界測地系		海面上の高さ（m）
		降水量	気温	風向・風速	日照時間	相対湿度	積雪の深さ		緯度（度 分）	経度（度 分）	
気象官署	彦　根	○	○	○	○	○	○	彦根市城町　彦根地方気象台	35 16.5	136 14.6	87
地域気象観測所	米　原	○	○	○	●	○	○	米原市朝日	35 23.0	136 20.6	147
	今　津	○	○	○	●	○	○	高島市今津町弘川	35 24.7	136 01.7	88
	長　浜	○	○	○	●	○		長浜市唐国町	35 25.4	136 14.5	95
	南小松	○	○	○	●	○		大津市南小松	35 14.1	135 57.4	90
	東近江	○	○	○	●	○		東近江市桜川東町	35 03.7	136 11.4	128
	大　津	○	○	○	●	○	○	大津市萱野浦	34 59.5	135 54.7	86
	信　楽	○	○	○	●	○		甲賀市信楽町牧	34 54.8	136 04.8	265
	土　山	○	○	○	●	○		甲賀市土山町北土山	34 56.3	136 16.7	248
	柳ケ瀬	○					○	長浜市余呉町柳ケ瀬字大門	35 34.9	136 11.3	220
	朽木平良	○						高島市朽木平良	35 18.5	135 49.8	380
	近江八幡	○						近江八幡市森尻町	35 06.7	136 04.6	90

（2026年10月31日現在）

日照時間の●印は、気象衛星観測データを用いた「推計気象分布（日照時間）」から得られる推計値を提供していることを示します。

10月の気象概況

期間の前半は高気圧に覆われて、晴れた日が多かったが、後半は前線や寒気などの影響を受けて、曇りや雨となった日が多かった。

月平均気温は全地点で平年よりかなり高かった。月降水量は全般に平年並か、少なかったが、大津では多かった。月間日照時間は全地点で平年より多いか、かなり多かった。

上旬:　高気圧に覆われて、晴れた日が多かったが、前線や湿った空気の影響を受けて、曇りや雨となった日もあった。

平均気温は全地点で平年並だった。降水量は全地点で平年より少ないか、かなり少なかった。日照時間は全地点で平年よりかなり多かった。

中旬:　高気圧に覆われて、晴れた日が多かったが、前線や湿った空気の影響を受けて、曇りや雨となった日もあった。

平均気温は全地点で平年よりかなり高かった。降水量は全地点で平年並か、少なかった。日照時間は全地点で平年より多いか、かなり多かった。

下旬:　高気圧に覆われて、晴れた日もあったが、前線や寒気などの影響を受けて、曇りや雨となった日が多かった。

平均気温は全地点で平年よりかなり高かった。降水量は全地点で平年より多いか、かなり多かった。日照時間は全地点で平年より少ないか、かなり少なかった。

平年差（比）・階級区分表

【彦根地方気象台の気象観測値】

要素＼期間		上旬	中旬	下旬	月
平均気温 (℃)	本年	20.1	20.2	18.0	19.4
	平年	19.8	17.8	15.7	17.7
	平年差	+0.3	+2.4	+2.3	+1.7
	階級区分	平年並	かなり高い	かなり高い	かなり高い
降水量 (mm)	本年	3.0	34.5	81.0	118.5
	平年	48.1	44.0	48.7	140.7
	平年比	6%	78%	166%	84%
	階級区分	かなり少ない	平年並	多い	平年並
日照時間 (h)	本年	80.7	75.4	36.8	192.9
	平年	49.4	55.7	57.9	163.0
	平年比	163%	135%	64%	118%
	階級区分	かなり多い	かなり多い	少ない	多い

注1：平年値の統計期間は1991年～2020年の30年間の観測値から求めています。

注2：階級区分は平年値に対する比較で、「高い（多い）」、「平年並」、「低い（少ない）」の３段階で、それぞれの出現率は同じにしています。また、高い（多い）方または低い（少ない）方から出現率10%の範囲を、それぞれ「かなり高い（多い）」「かなり低い（少ない）」と表現します。

○欠測等の情報

南小松の1日07時10分～07時30分、30日11時10分の風向・風速は、機器障害のため欠測となっています。

柳ケ瀬の5日13時10分～14時00分の降水量は、機器調整のため欠測となっています。

信楽の8日10時40分～11時40分の気温、相対湿度、降水量は、定期点検のため欠測となっています。

10月の日々の天気概況

日	気　象　概　況	天気概況(彦根)	
		(昼)6時～18時	(夜)18時～翌日6時
1	高気圧に覆われた	晴	晴時々曇
2	高気圧に覆われた	晴	晴一時曇
3	高気圧に覆われたが、次第に湿った空気の影響を受けた	晴	曇時々晴
4	湿った空気の影響を受けた	雨時々曇	雨時々曇
5	前線や湿った空気の影響を受けた	雨時々曇	曇時々雨
6	湿った空気の影響を受けたが、次第に高気圧に覆われた	曇一時雨後晴	晴
7	高気圧に覆われた	晴	晴
8	高気圧に覆われた	晴	晴
9	高気圧に覆われた	晴	晴
10	高気圧に覆われた	晴	晴
11	高気圧に覆われた	晴	晴後時々曇
12	高気圧に覆われた	晴	晴
13	高気圧に覆われたが、次第に湿った空気の影響を受けた	晴	曇一時晴後雨、雷を伴う
14	前線や湿った空気の影響を受けた	大雨後曇時々晴、雷を伴う	晴一時曇
15	高気圧に覆われたが、次第に湿った空気の影響を受けた	晴	曇後時々晴
16	高気圧に覆われた	晴時々曇	晴一時曇
17	高気圧に覆われた	晴一時曇	晴
18	高気圧に覆われたが、次第に湿った空気の影響を受けた	晴	曇時々晴
19	前線や湿った空気の影響を受けた	曇時々雨	曇時々雨
20	前線や湿った空気の影響を受けた	曇時々雨	曇
21	前線や湿った空気の影響を受けた	曇後一時雨一時晴	雨後曇一時晴
22	高気圧に覆われたが、寒気や湿った空気の影響を受けた	晴時々曇	曇一時晴
23	湿った空気の影響を受けた	曇	雨時々曇
24	前線や湿った空気の影響を受けた	曇時々雨	曇
25	前線や湿った空気の影響を受けた	曇時々雨	曇後時々雨
26	低気圧や前線の影響を受けた	大雨	雨後曇時々晴
27	寒気や湿った空気の影響を受けた	晴後曇一時雨	曇後雨時々晴
28	寒気や湿った空気の影響を受けたが、次第に高気圧に覆われた	晴時々雨一時曇	晴
29	高気圧に覆われたが、次第に湿った空気の影響を受けた	晴後時々曇	曇時々雨
30	湿った空気の影響を受けた	雨時々曇、雷を伴う	曇後雨時々晴、雷を伴う
31	高気圧に覆われたが、寒気や湿った空気の影響を受けた	晴後雨時々曇	曇一時雨後晴

アメダス　気象経過図：2026年10月01日-2026年10月31日

彦根

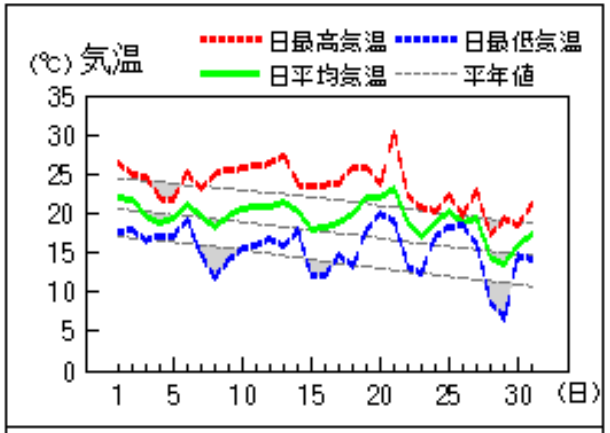

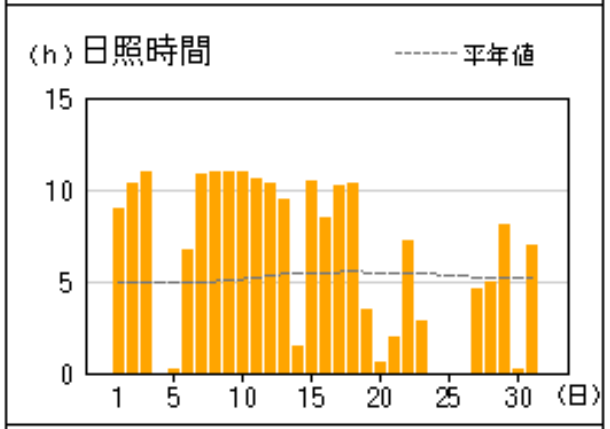

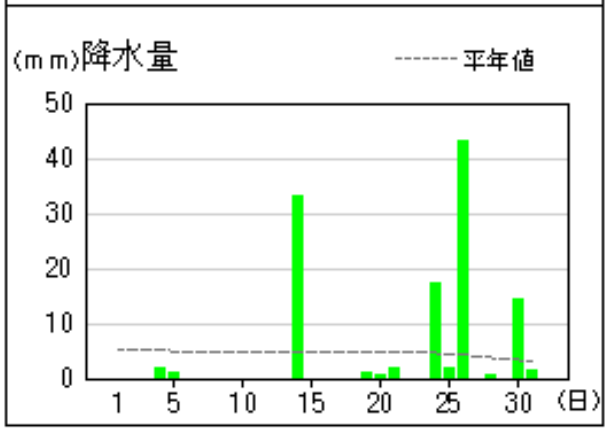

今津

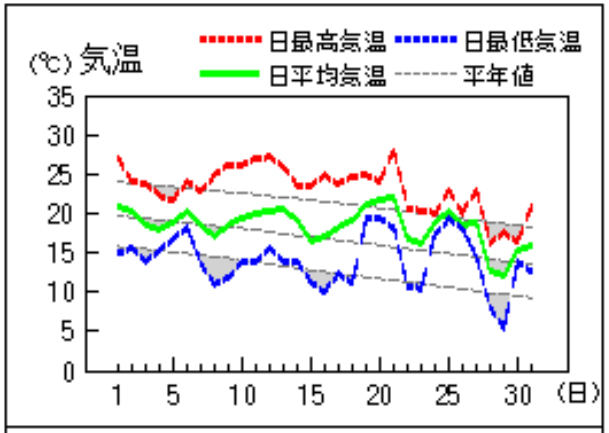

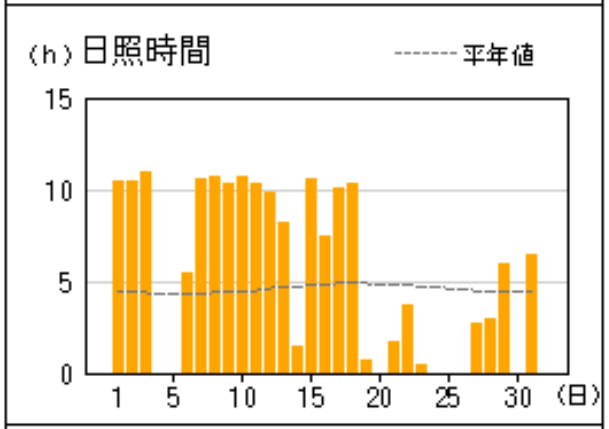

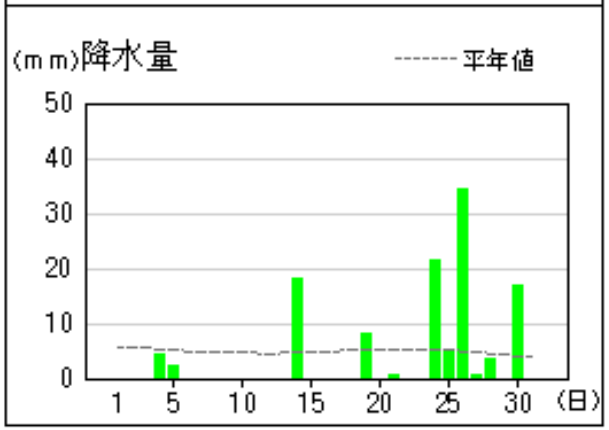

長浜

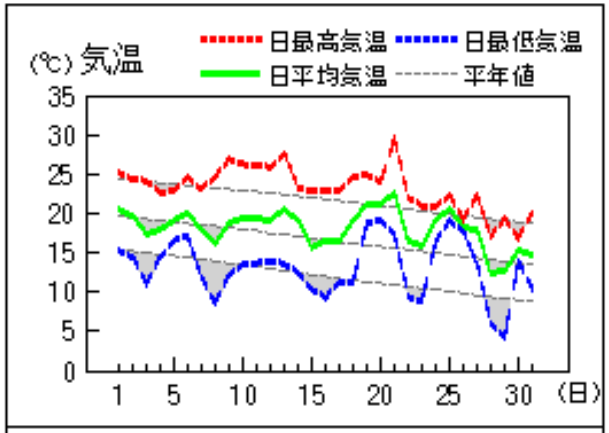

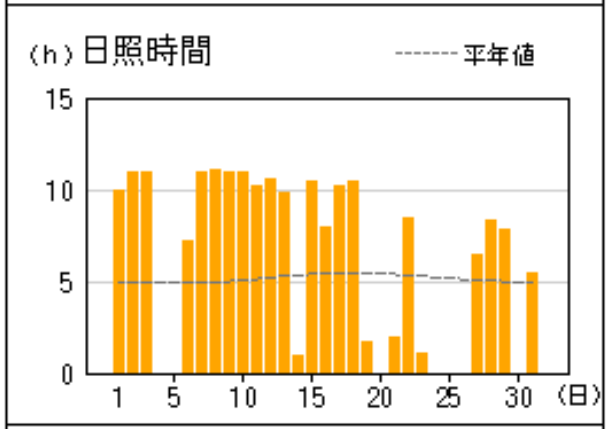

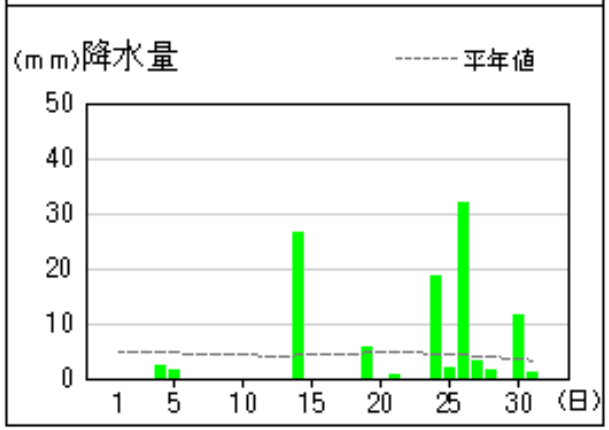

アメダス　気象経過図：2026年10月01日-2026年10月31日

米原

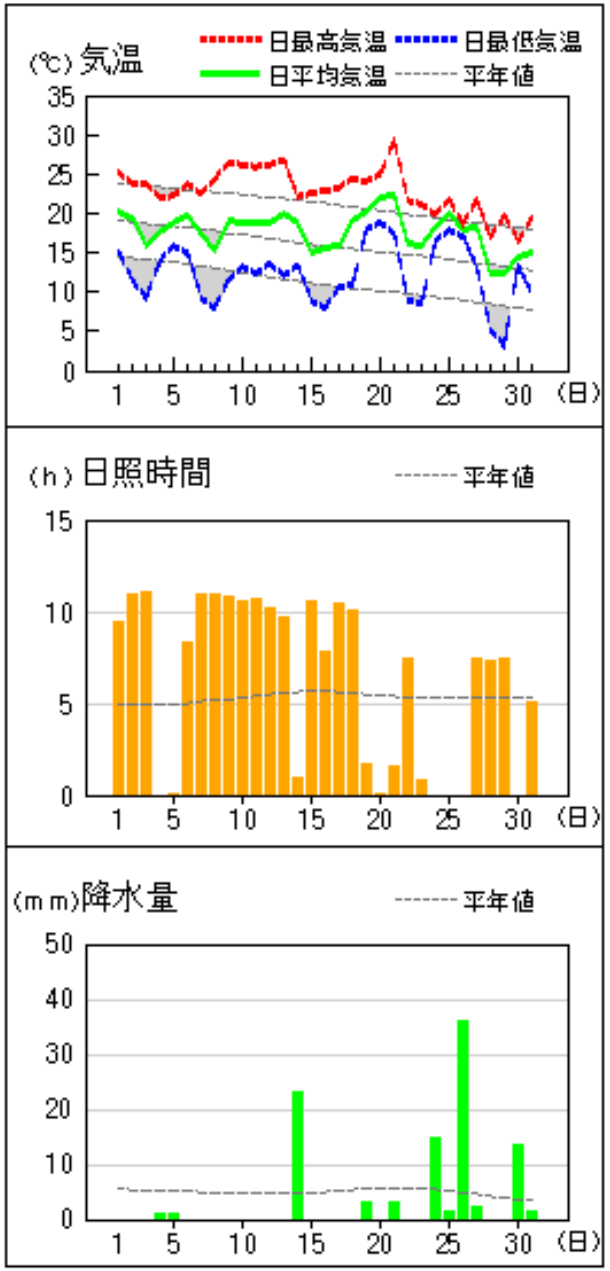

南小松

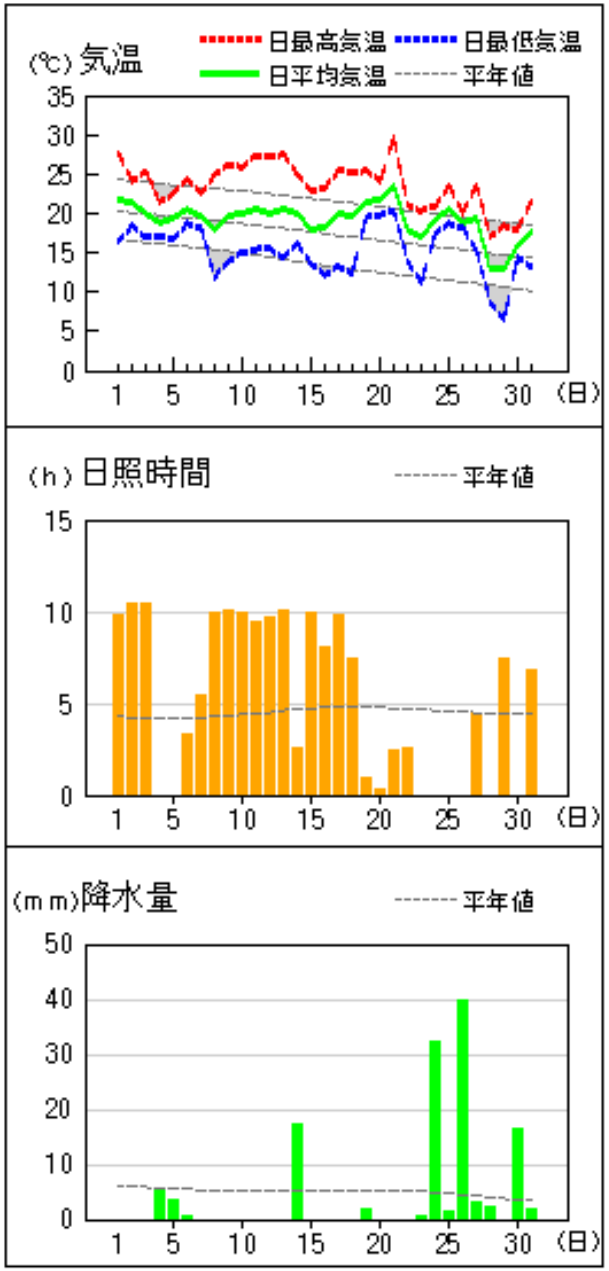

東近江

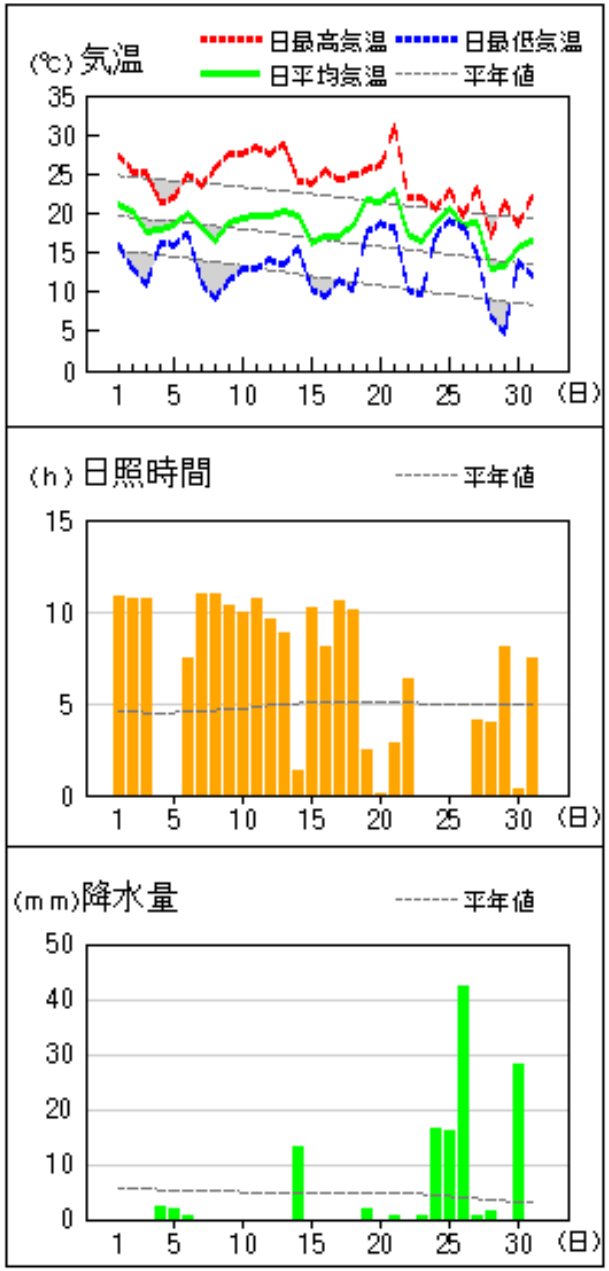

アメダス　気象経過図：2026年10月01日-2026年10月31日

大津

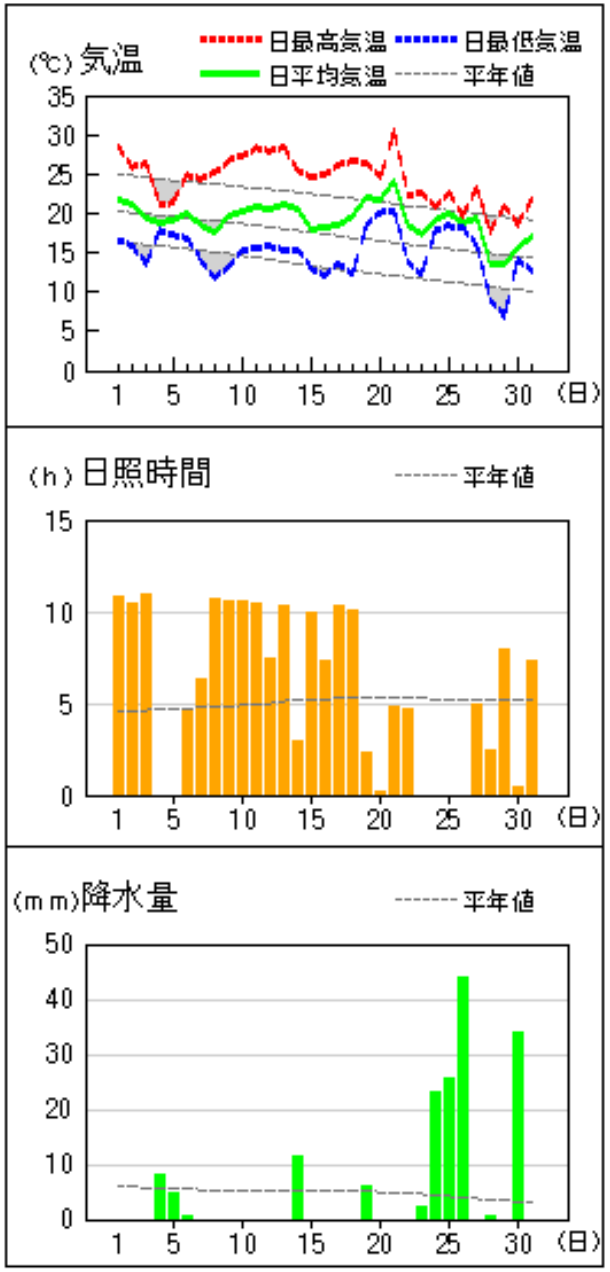

信楽

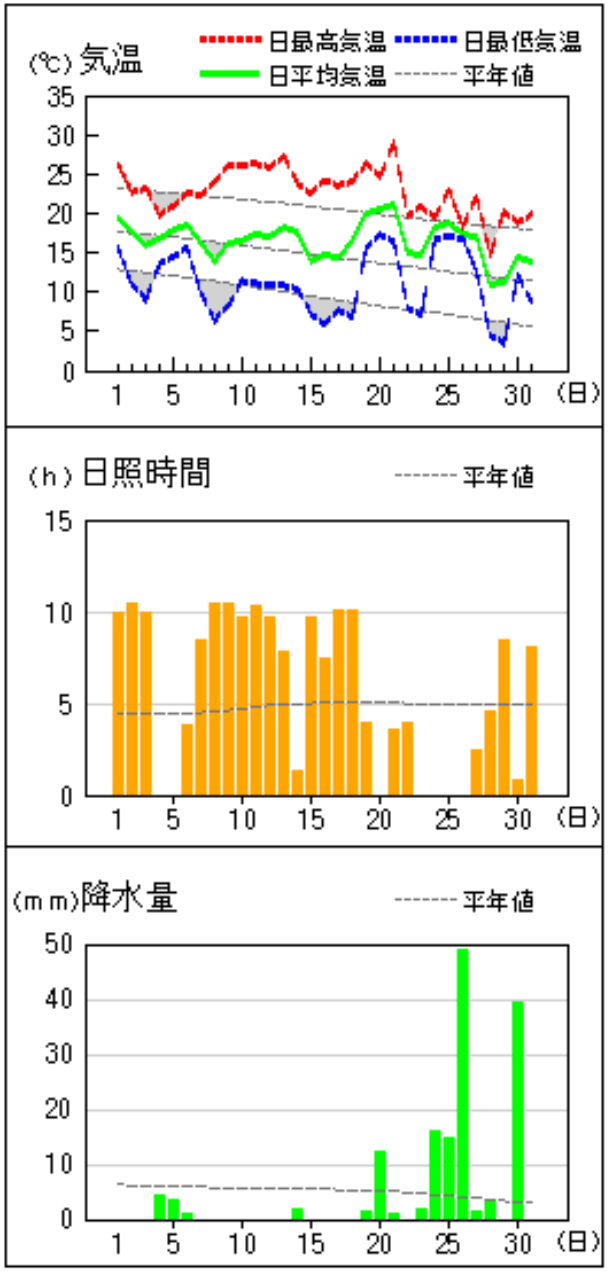

土山

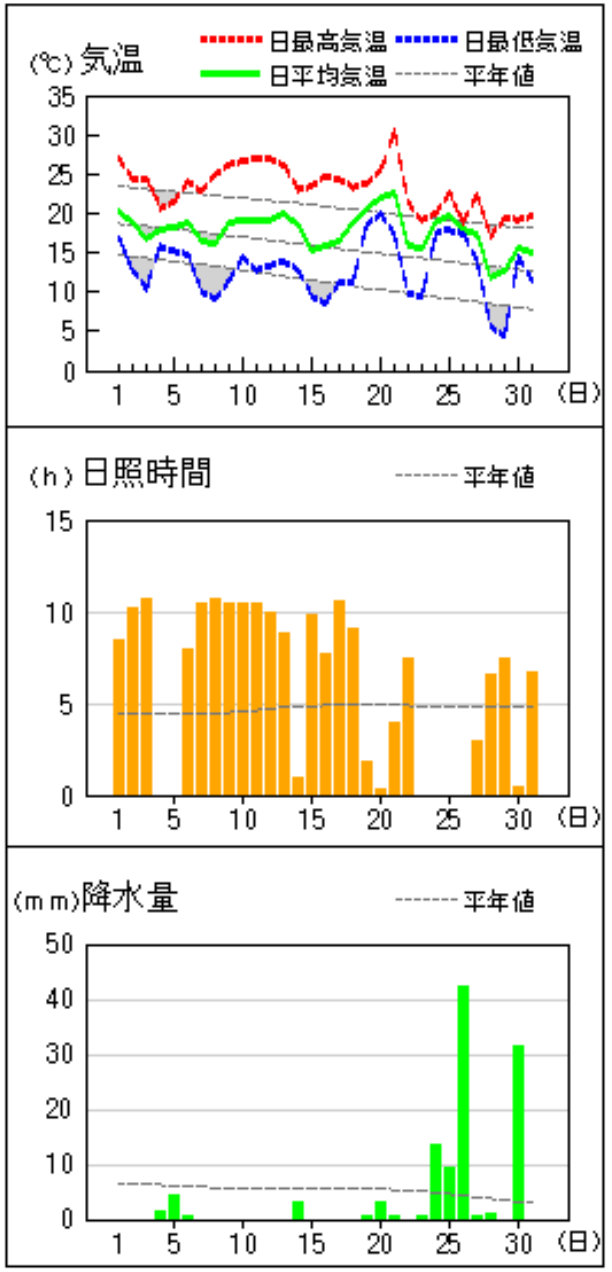

アメダス　気象経過図：2026年10月01日-2026年10月31日

柳ケ瀬

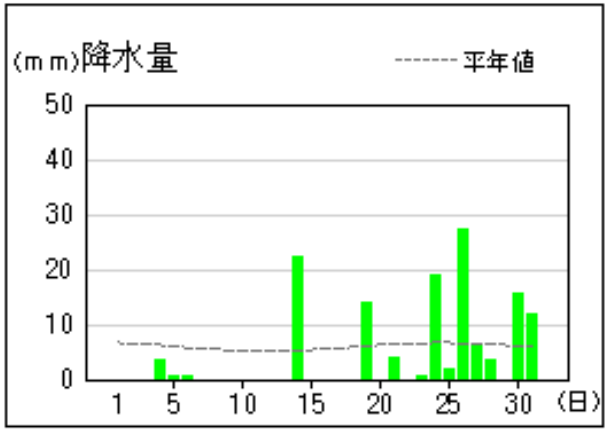

朽木平良

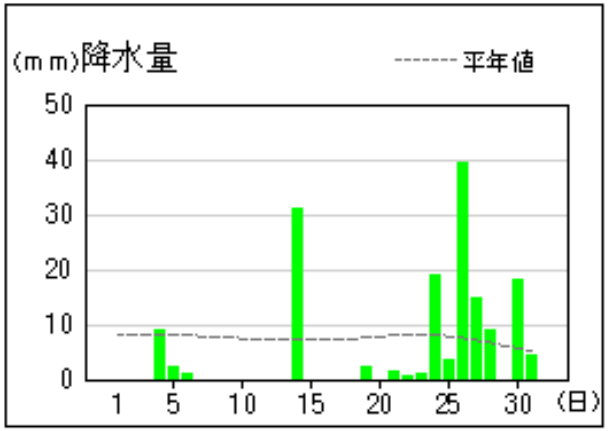

近江八幡

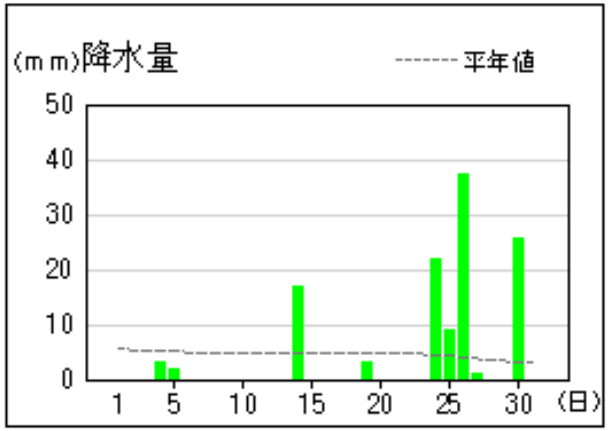

アメダス月別値（分布・差比図）2026年10月

平均気温（℃）

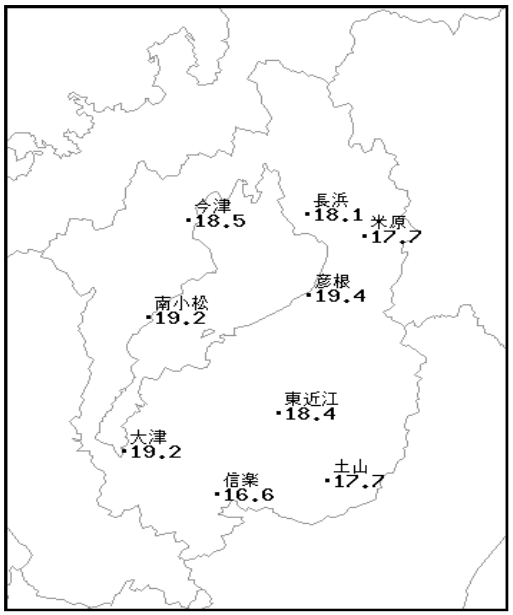

降水量（mm）

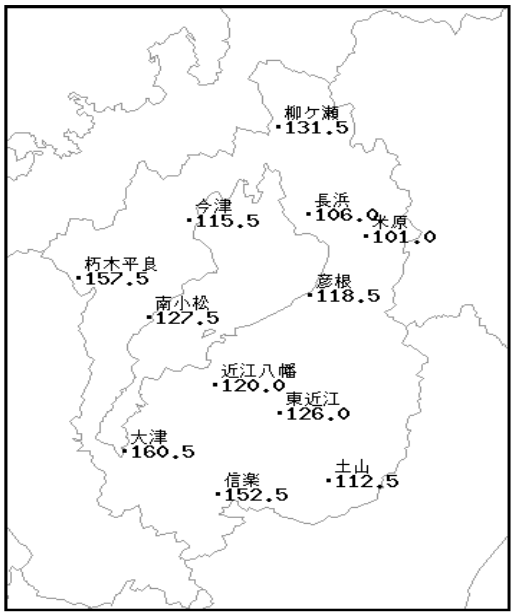

日照時間（h）

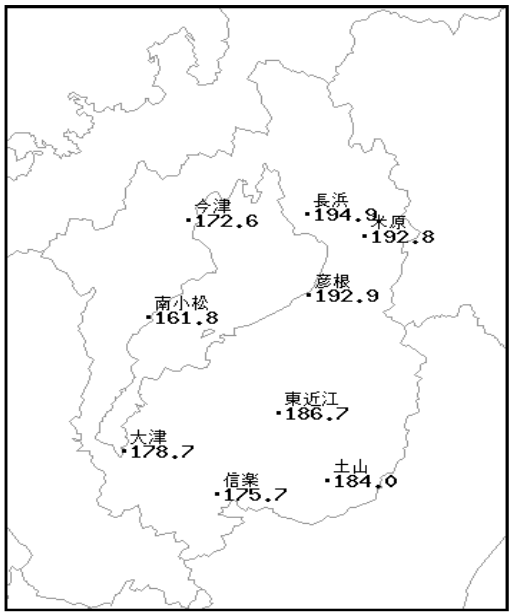

平均気温平年差（℃）

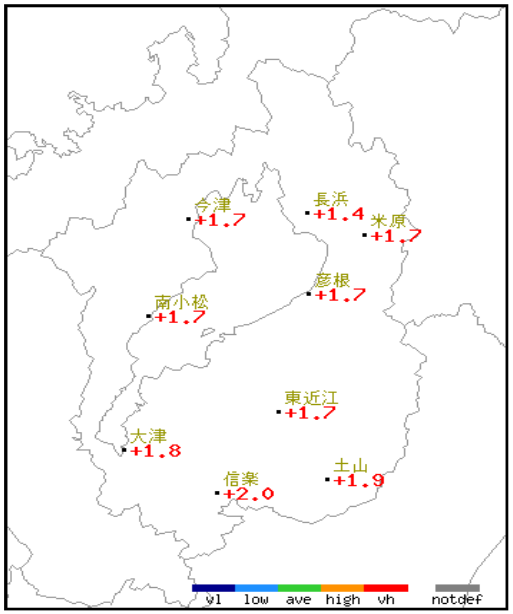

降水量平年比（%）

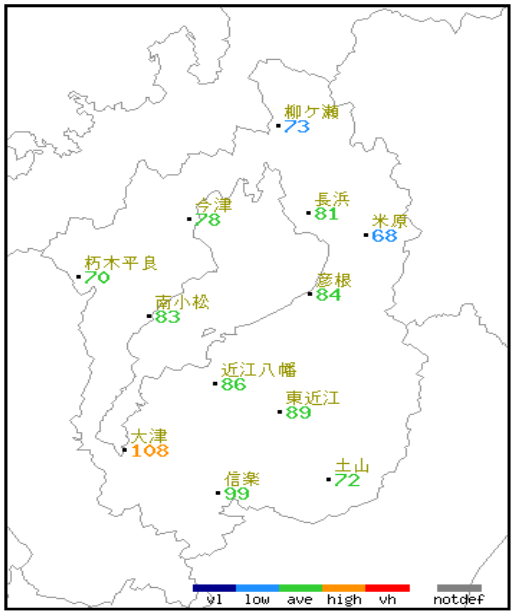

日照時間平年比（%）

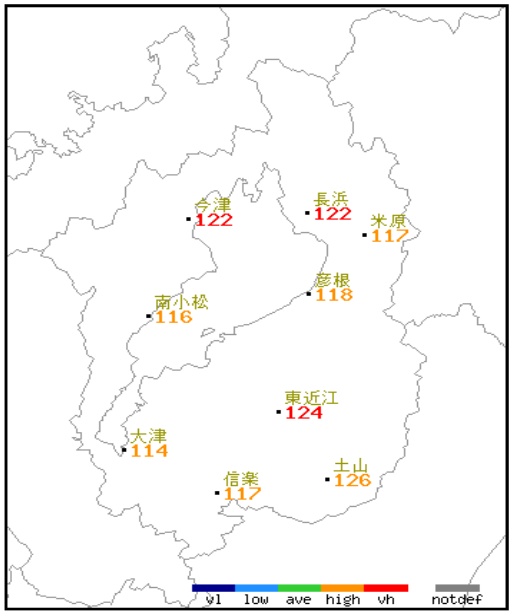

vl：かなり低い・かなり少ない、low：低い・少ない、ave：平年並、high：高い・多い、vh：かなり高い・かなり多い、notdef：資料不足値、//：平年値なし

地上気象観測月統計値表（１）

地点番号　47761　　地点名　彦根　（滋賀県）　　気象官署名 彦根地方気象台　　2026年10月

日付	平均気圧		気温					平均蒸気圧	相対湿度			風速							日照時間	全天日射量	平均雲量	降水量					日付
	現地	海面	平均	最高		最低			平均	最小		平均	最大			最大瞬間							最大1時間		最大10分間		
	hPa	hPa	℃	℃	起時 hm	℃	起時 hm	hPa	%	%	起時 hm	(風程) %	m/s	風向 16方位	起時 hm	m/s	風向 16方位	起時 hm	h	MJ/㎡	10分比	mm	mm	起時 hm	mm	起時 hm	
1	1001.3	1012.0	22.1	26.4	1308	17.6	0331	20.9	79	57	1222	3.1	8.0	NW	1412	11.3	NW	1405	8.9	18.77		-	-	-	-	-	1
2	1005.3	1016.1	21.6	24.9	1319	18.0	2400	15.1	59	40	1320	6.5	9.4	NW	1515	13.5	NW	1441	10.3	19.36		-	-	-	-	-	2
3	1009.1	1020.0	19.8	24.6	1413	16.5	0630	15.1	66	46	1416	3.1	6.0	NNW	0306	9.4	N	0259	11.0	19.87		-	-	-	-	-	3
4	1007.2	1018.1	18.9	21.9	1120	17.2	0130	18.5	84	66	1106	1.2	3.3	SE	0926	4.9	SE	0922	0.0	4.52		2.0	1.0	1337	0.5	1724	4
5	1001.2	1012.0	19.3	21.7	1456	17.2	0621	19.5	87	70	1446	1.2	2.8	SE	2036	3.9	SE	2033	0.2	5.88		1.0	0.5	1740	0.5	1650	5
6	999.3	1010.0	21.2	25.1	1120	19.2	0326	17.6	70	52	1255	6.1	9.3	NNW	1803	14.4	NNW	1658	6.7	16.20		0.0	0.0	0804	0.0	0714	6
7	1006.4	1017.2	19.8	23.2	1309	14.6	2400	13.3	58	45	1344	6.6	9.8	NNW	1605	15.2	NW	1556	10.8	19.62		-	-	-	-	-	7
8	1013.0	1024.0	18.1	25.0	1452	11.9	0608	13.7	67	45	1502	2.1	5.1	NW	1600	7.9	NW	1558	11.0	19.36		-	-	-	-	-	8
9	1012.9	1023.8	19.8	25.6	1544	14.1	0603	17.6	77	56	1540	1.6	3.8	WNW	1207	4.7	W	1200	10.9	18.81		-	-	-	-	-	9
10	1010.1	1021.0	20.7	25.7	1345	15.5	0551	18.6	77	56	1512	1.6	2.7	N	1540	4.3	WNW	1132	10.9	18.38		-	-	-	-	-	10
11	1008.4	1019.2	20.8	26.1	1335	16.0	0626	19.5	80	56	1339	2.2	6.4	NW	1539	8.9	NW	1550	10.6	18.23		-	-	-	-	-	11
12	1007.9	1018.7	20.9	26.3	1433	16.7	0549	18.8	77	52	1435	2.1	5.9	NW	1735	8.4	NNW	1541	10.3	18.11		-	-	-	-	-	12
13	1004.1	1014.9	21.4	27.2	1414	15.8	0458	19.3	77	56	1620	2.1	4.5	ESE	1701	7.2	ESE	1653	9.4	17.31		-	-	-	-	-	13
14	1002.1	1012.8	20.4	23.7	1317	17.8	2400	18.7	77	60	2231	4.0	9.5	NNW	1918	14.2	NNW	1911	1.5	7.98		33.0	26.5	0700	7.5	0629	14
15	1008.8	1019.7	18.0	23.4	1502	12.1	0629	12.8	64	40	1518	2.4	5.9	NNW	0019	8.5	N	0017	10.5	18.36		-	-	-	-	-	15
16	1012.0	1023.0	18.1	23.5	1455	12.1	0620	15.1	73	52	1503	2.9	8.3	NW	1624	11.3	NW	1634	8.5	15.97		-	-	-	-	-	16
17	1015.8	1026.8	18.7	23.9	1317	14.6	0635	15.7	74	44	1247	2.5	6.1	NW	1559	8.4	NW	1556	10.2	16.16		-	-	-	-	-	17
18	1015.2	1026.2	20.0	25.9	1347	13.3	0608	15.7	69	44	1248	3.4	8.2	SE	1544	13.4	SE	1538	10.3	16.81		-	-	-	-	-	18
19	1010.8	1021.6	21.9	25.9	1351	18.0	0435	19.4	74	61	1354	1.9	4.3	ESE	1615	7.2	SE	1624	3.5	11.02		1.0	1.0	2400	1.0	2325	19
20	1007.4	1018.1	21.9	23.7	1149	19.9	0318	23.7	90	80	1150	1.2	2.8	NW	0956	3.8	NW	0947	0.6	6.93		0.5	1.0	0015	0.5	0615	20
21	1003.5	1014.2	23.1	30.3	1316	19.0	1952	22.3	79	56	1445	3.2	9.0	NNW	1921	14.5	NNW	1912	2.0	8.00		2.0	2.0	1845	1.5	1816	21
22	1010.7	1021.6	18.7	22.2	1146	13.3	2400	13.6	63	45	1401	5.6	8.8	NNW	1434	13.7	N	1509	7.2	13.84		0.0	0.0	0554	0.0	0504	22
23	1014.4	1025.4	17.2	20.8	1344	12.5	0156	14.6	74	57	1314	1.7	3.8	E	2125	6.5	ESE	2116	2.8	10.65		0.0	0.0	2400	0.0	2400	23
24	1009.5	1020.4	18.8	20.3	1614	17.1	0411	20.5	94	83	0002	1.5	4.4	NE	0331	6.1	ESE	0155	0.0	2.39		17.5	4.0	0359	1.5	0515	24
25	1005.5	1016.3	20.2	22.4	1345	18.2	0330	22.1	93	83	2234	2.0	5.4	N	1929	8.7	N	1924	0.0	3.13		2.0	2.0	1042	1.0	1038	25
26	1003.6	1014.4	18.9	19.8	0435	18.5	0920	21.1	97	89	0531	1.7	4.1	NNE	1110	6.2	NNE	1139	0.0	2.01		43.0	7.0	0949	2.0	0922	26
27	1000.0	1010.8	19.3	22.8	1237	16.1	2302	17.7	79	58	2249	4.4	10.5	NNW	2137	16.5	NW	2252	4.6	10.53		0.0	0.0	2400	0.0	2315	27
28	1009.6	1020.7	14.4	17.4	1230	8.6	2359	10.6	66	50	0133	4.9	9.4	NNW	0208	15.2	NNW	0202	5.0	11.06		0.5	0.5	0701	0.5	0611	28
29	1013.5	1024.7	13.5	19.3	1450	6.7	0619	11.5	74	55	1204	1.6	3.3	SE	1813	4.8	SE	1808	8.1	14.10		0.0	0.0	2400	0.0	2400	29
30	1006.6	1017.6	15.9	18.5	1051	14.6	0620	16.8	93	78	1048	1.5	5.3	WNW	1122	7.9	WNW	1117	0.2	3.28		14.5	5.5	1220	1.5	1711	30
31	1005.8	1016.7	17.5	21.2	1348	14.2	2400	14.1	71	49	1350	3.6	8.4	NW	0925	14.1	NW	0923	6.9	12.48		1.5	1.5	1506	1.0	1426	31
合計 上旬	1006.6	1017.4	20.1	24.4		16.2		17.0	72			3.3							80.7	16.1		3.0					上
合計 中旬	1009.3	1020.1	20.2	25.0		15.6		17.9	76			2.5							75.4	14.7		34.5					中
合計 下旬	1007.5	1018.4	18.0	21.4		14.4		16.8	80			2.9							36.8	8.3		81.0					下
合計 月	1007.8	1018.6	19.4	23.5		15.4		17.2	76			2.9							192.9	12.9		118.5					月
最大・高				30.3		19.9							10.5	NNW		16.5	NW					43.0	26.5		7.5		最大
起　日				21		20							27			27						26	14		14		最大
最小・低		1008.0		17.4		6.7				40																	最小
起　日		6		28		29				15*																	最小

地上気象観測月統計値表（２）

地点番号　47761　　地点名　彦根　（滋賀県）　　気象官署名 彦根地方気象台　　2026年10月

日付	降雪の深さ合計 cm	最深積雪 cm	最低海面気圧 hPa	最低海面気圧 起時 hm	気温階級区分（℃）＜0 最高	＜0 平均	＜0 最低	≧25 最高	≧25 平均	≧25 最低	≧30 最高	≧35 最高	大気現象 ● ✕ ⁂ ▲ ⚡ ≡ ＝ ＋ ∞ ⊞ ⊠ 初冠	天気概況 昼	天気概況 夜	日付
1	-	-	1009.8	1430				○					＝	晴	晴時々曇	1
2	-	-	1013.3	0028										晴	晴一時曇	2
3	-	-	1018.7	1640										晴	曇時々晴	3
4	-	-	1016.0	2400									●	雨時々曇	雨時々曇	4
5	-	-	1009.9	1427									●	雨時々曇	曇時々雨	5
6	-	-	1008.0	1511				○					●	曇一時雨後晴	晴	6
7	-	-	1011.5	0012										晴	晴	7
8	-	-	1022.5	1542				○						晴	晴	8
9	-	-	1021.5	1710				○						晴	晴	9
10	-	-	1018.5	1604				○					＝	晴	晴	10
11	-	-	1017.4	1432				○						晴	晴後時々曇	11
12	-	-	1017.1	1359				○						晴	晴	12
13	-	-	1011.5	2400				○						晴	曇一時晴後雨、雷を伴う	13
14	-	-	1009.1	0438									● ⚡ ＝	大雨後曇時々晴、雷を伴う	晴一時曇	14
15	-	-	1017.3	0028										晴	曇後時々晴	15
16	-	-	1021.1	1435										晴時々曇	晴一時曇	16
17	-	-	1024.1	0028									＝	晴一時曇	晴	17
18	-	-	1024.0	1447				○						晴	曇時々晴	18
19	-	-	1018.8	1803				○					●	曇時々雨	曇時々雨	19
20	-	-	1016.3	2400									● ＝	曇時々雨	曇	20
21	-	-	1010.5	1437				○			○		●	曇後一時雨一時晴	雨後曇一時晴	21
22	-	-	1016.8	0035									●	晴時々曇	曇一時晴	22
23	-	-	1023.5	2359									●	曇	雨時々曇	23
24	-	-	1018.0	2400									● ＝	曇時々雨	曇	24
25	-	-	1014.7	1319									● ＝	曇時々雨	曇後時々雨	25
26	-	-	1011.5	2400									●	大雨	雨後曇時々晴	26
27	-	-	1008.8	1350									●	晴後曇一時雨	曇後雨時々晴	27
28	-	-	1014.2	0001									●	晴時々雨一時曇	晴	28
29	-	-	1022.0	2334									●	晴後時々曇	曇時々雨	29
30	-	-	1014.5	1731									● ⚡	雨時々曇、雷を伴う	曇後雨時々晴、雷を伴う	30
31	-	-	1014.3	0414									● ＝	晴後雨時々曇	曇一時雨後晴	31

合計					風向別百分率%						
上旬	-					13.8	18.4	6.3	3.2	4.0
中旬	-									
下旬	-					8.9	N			3.2
月	-					2.0	W(0.3)E			3.2
最大	-	-				0.9	S			6.0
最低			1008.0			0.9	1.6	5.5	11.0	10.5
起日			6							

月最大24時間降水量 (mm)		期間
43.0		26日06時
起日	26	～26日23時
月間風速観測回数 (回)		
744		

階級別日数	気温（℃）＜0 最高	＜0 平均	＜0 最低	≧25 最高	≧25 平均	≧25 最低	≧30 最高	≧35 最高	日最大風速 (m/s) ≧10	≧15	≧30	日平均雲量 (10分比) ＜1.5	≧8.5
	0	0	0	11	0	0	1	0	1	0	0		

日降水量（≧mm） 0.0	0.5	1.0	10	30	50	70	100	日最深積雪（≧cm） 0	5	10	20	50	100
17	12	10	4	2	0	0	0		0	0	0	0	0

現象日数 雪	霧	雷	不照日数	月間日照率%
0	0	2)	4	55

地域気象観測月報（集計値）

滋賀県　2026年10月

	観測所名	今津	長浜	米原	南小松	彦根	東近江	大津	信楽	土山
気温	平均	18.5	18.1	17.7	19.2	19.4	18.4	19.2	16.6	17.7
	平年差	+1.7	+1.4	+1.7	+1.7	+1.7	+1.7	+1.8	+2.0	+1.9
	最高	27.8	29.5	29.2	29.6	30.3	31.0	30.4	29.1	30.4
	起日	21	21	21	21	21	21	21	21	21
	最低	5.4	4.3	3.2	6.5	6.7	4.9	6.9	3.5	4.4
	起日	29	29	29	29	29	29	29	29	29
	最高平均	23.2	23.2	22.9	23.6	23.5	24.2	24.4	22.9	23.2
	最高平年差	+1.8	+1.5	+1.8	+2.0	+1.7	+2.0	+2.2	+2.2	+2.4
	最低平均	14.0	13.1	12.3	15.3	15.4	13.3	15.0	11.1	13.0
	最低平年差	+1.4	+1.0	+1.2	+1.8	+1.4	+1.4	+1.7	+1.8	+1.7
	積算気温	572	561	550	595	601	572	595	513	549
	平均0℃未満日数	0	0	0	0	0	0	0	0	0
	平均25℃以上日数	0	0	0	0	0	0	0	0	0
	最高0℃未満日数	0	0	0	0	0	0	0	0	0
	最高25℃以上日数	7	7	7	11	11	14	14	8	9
	最高30℃以上日数	0	0	0	0	1	1	1	0	1
	最高35℃以上日数	0	0	0	0	0	0	0	0	0
	最低0℃未満日数	0	0	0	0	0	0	0	0	0
	最低25℃以上日数	0	0	0	0	0	0	0	0	0
湿度	平均蒸気圧	16.2	16.4	15.9	16.6	17.2	16.3	16.8	15.9	16.2
	平均相対湿度	76	79	78	74	76	77	76	84	80
	最小相対湿度	35	38	34	13	40	34	25	24	35
日照	月計	172.6	194.9	192.8	161.8	192.9	186.7	178.7	175.7	184.0
	平年比	122%	122%	117%	116%	118%	124%	114%	117%	126%
	0.1時間未満日数	7	7	5	8	4	6	6	7	6
風向・風速	平均風速	2.1	1.8	2.3	1.7	2.9	2.0	1.5	1.5	2.0
	最大風速	7.1	6.7	8.0	9.3	10.5	9.1	7.1	6.9	7.5
	最大風速風向	WNW	ESE	WNW	NW	NNW	NNW	WNW	NNE	ESE
	起日	14	18	7	6	27	14	14	22	23
	最大瞬間風速	13.5	12.4	14.8	18.1	16.5	15.4	11.3	14.2	15.6
	最大瞬間風速風向	N	NNW	W	NNW	NW	NNW	W	ESE	ESE
	起日	22	7	6	6	27	14	27	18	23
	最多風向	W	NW	WNW	W	NNW	NNW	SSE	N	ESE
	10m/s以上日数	0	0	0	0	1	0	0	0	0
	15m/s以上日数	0	0	0	0	0	0	0	0	0
	20m/s以上日数	0	0	0	0	0	0	0	0	0
	30m/s以上日数	0	0	0	0	0	0	0	0	0
降水量	月計	115.5	106.0	101.0	127.5	118.5	126.0	160.5	152.5	112.5
	平年比	78%	81%	68%	83%	84%	89%	108%	99%	72%
	最大日降水量	34.5	32.0	36.0	40.0	43.0	42.5	44.0	49.0	42.5
	起日	26	26	26	26	26	26	26	26	26
	最大1時間降水量	14.5	20.5	15.0	15.5	26.5	13.0	24.0	22.5	15.5
	起日時分	14 06:43	14 06:18	14 07:12	14 07:00	14 07:00	14 07:48	25 09:45	30 17:56	30 18:12
	最大10分間降水量	6.0	6.0	4.0	11.0	7.5	8.0	8.0	9.5	5.5
	起日時分	14 05:58	14 06:05	14 06:46	14 06:14	14 06:29	14 07:01	14 06:36	30 17:10	30 17:42
	1mm以上日数	9	11	11	11	10	9	9	14	9
	10mm以上日数	4	4	4	4	4	5	5	5	3
	30mm以上日数	1	1	1	2	2	1	2	2	2
	50mm以上日数	0	0	0	0	0	0	0	0	0
	70mm以上日数	0	0	0	0	0	0	0	0	0
	100mm以上日数	0	0	0	0	0	0	0	0	0

地域雨量観測月報（集計値）

滋賀県　2026年10月

単位： mm

観測所名	柳ケ瀬	朽木平良	近江八幡
月計	131.5	157.5	120.0
平年比	73%	70%	86%
最大日降水量	27.5	39.5	37.5
起日	26	26	26
最大1時間降水量	9.0	25.5	12.5
起日　時分	19 21:04	14 06:24	14 07:28
最大10分間降水量	4.0	9.0	7.0
起日　時分	31 07:01	14 05:50	14 06:46
1mm以上日数	11	14	9
10mm以上日数	6	5	4
30mm以上日数	0	2	1
50mm以上日数	0	0	0
70mm以上日数	0	0	0
100mm以上日数	0	0	0

地域気象観測気温月報

滋賀県　2026年10月

単位：℃

観測所名	今津			長浜			米原			南小松			彦根			東近江			大津			信楽			土山		
日付	平均	最高	最低	平均	最高	最低	平均	最高	最低	平均	最高	最低	平均	最高	最低	平均	最高	最低	平均	最高	最低	平均	最高	最低	平均	最高	最低
1	21.0	26.9	14.9	20.5	25.2	15.2	20.3	25.2	14.9	21.7	27.5	16.5	22.1	26.4	17.6	21.1	27.3	15.8	21.8	28.5	16.6	19.4	26.2	15.5	20.3	27.0	16.9
2	20.4	24.0	15.5	19.7	24.3	14.3	19.4	23.9	11.5	21.3	24.1	18.4	21.6	24.9	18.0	20.3	25.3	13.0	21.1	25.9	15.9	17.7	22.7	10.9	18.7	24.4	12.7
3	18.6	23.8	13.8	17.3	24.2	10.8	16.0	23.7	9.3	20.0	25.2	17.0	19.8	24.6	16.5	17.7	25.1	10.8	19.4	26.4	13.7	15.8	23.2	9.0	16.8	24.3	10.5
4	17.8	22.3	15.4	17.8	22.6	14.5	17.7	22.0	13.9	18.8	21.5	17.0	18.9	21.9	17.2	18.0	21.3	16.2	18.8	21.1	17.8	16.8	19.8	13.6	17.8	20.7	15.8
5	18.8	21.6	16.8	19.0	22.9	16.4	18.7	22.2	16.0	19.4	22.5	16.8	19.3	21.7	17.2	18.6	22.0	16.0	19.1	21.3	17.3	17.8	21.0	14.3	18.2	21.4	15.2
6	20.2	24.2	18.1	19.9	24.6	17.2	19.8	23.8	15.1	20.5	24.5	18.7	21.2	25.1	19.2	20.1	25.0	17.4	20.1	24.9	16.8	18.6	22.7	15.7	18.7	24.1	14.8
7	18.6	22.8	13.7	18.0	23.1	11.7	17.5	22.6	9.3	19.6	22.6	18.2	19.8	23.2	14.6	18.3	23.6	11.1	18.6	24.5	14.0	16.3	22.2	9.7	16.5	22.8	10.1
8	17.2	24.9	11.0	16.2	24.7	8.5	15.4	24.5	7.9	17.9	24.8	11.9	18.1	25.0	11.9	16.6	25.8	9.3	17.7	25.2	11.8	14.0)	24.1)	6.4)	16.2	25.0	9.1
9	18.5	26.1	11.8	18.9	26.9	12.2	19.0	26.5	11.5	19.6	26.2	13.9	19.8	25.6	14.1	18.9	27.7	11.4	19.6	26.6	13.3	16.3	26.1	8.3	18.9	26.1	11.4
10	19.4	26.0	13.8	19.3	26.3	13.5	18.8	26.2	13.2	20.0	25.9	15.0	20.7	25.7	15.5	19.4	27.7	12.9	20.4	27.4	15.4	16.6	26.2	11.4	19.2	26.6	14.4
11	20.1	26.9	13.8	19.4	26.1	13.6	18.8	25.9	12.5	20.7	27.4	15.4	20.8	26.1	16.0	19.7	28.3	13.0	20.8	28.3	15.5	17.5	26.3	11.2	19.1	27.1	12.8
12	20.4	27.2	15.6	19.2	25.9	14.0	18.8	26.1	13.5	20.0	27.2	15.6	20.9	26.3	16.7	19.7	27.7	14.1	20.6	27.9	16.0	17.1	25.8	10.8	19.0	27.0	13.4
13	20.5	25.9	13.8	20.6	27.7	13.6	20.0	26.8	12.1	20.7	27.5	14.3	21.4	27.2	15.8	20.3	28.7	13.5	21.2	28.3	15.2	18.1	27.3	10.8	19.9	26.1	13.9
14	19.2	23.5	13.8	19.1	23.2	12.5	18.9	22.1	13.3	20.1	24.9	16.2	20.4	23.7	17.8	19.6	24.2	15.6	20.6	25.5	15.4	17.6	23.8	10.5	18.4	23.0	12.8
15	16.4	23.6	11.3	15.7	22.9	10.3	15.1	22.6	8.9	17.8	22.9	13.6	18.0	23.4	12.1	16.3	23.9	10.3	17.8	24.7	13.1	13.8	22.5	7.2	15.2	23.5	9.5
16	17.2	24.8	10.1	16.4	23.0	9.3	15.5	22.9	7.9	18.1	23.3	12.2	18.1	23.5	12.1	17.0	25.4	9.5	18.2	24.9	12.2	14.8	24.2	6.0	16.0	24.7	8.6
17	18.3	23.8	12.3	16.6	23.0	11.3	16.0	23.3	10.6	19.9	25.5	13.2	18.7	23.9	14.6	17.0	24.3	11.5	18.6	26.1	13.6	14.4	23.4	7.8	16.5	24.4	11.2
18	19.0	24.6	11.2	19.0	24.6	11.3	19.0	24.5	10.9	19.6	25.2	12.3	20.0	25.9	13.3	18.5	24.8	10.3	19.7	26.7	12.4	16.6	24.1	6.8	18.8	23.3	11.3
19	21.1	24.9	19.3	21.1	24.9	18.8	20.3	24.0	17.8	21.5	25.4	19.5	21.9	25.9	18.0	21.6	25.6	17.6	21.9	26.3	18.5	20.1	26.4	15.5	20.7	23.8	18.6
20	21.6	24.2	19.4	21.2	24.1	19.2	21.9	24.8	18.9	21.7	24.1	19.8	21.9	23.7	19.9	21.5	26.0	18.7	21.8	24.6	20.1	20.5	24.7	17.5	21.9	25.4	20.0
21	22.1	27.8	18.3	22.5	29.5	17.3	22.4	29.2	17.5	23.4	29.6	20.4	23.1	30.3	19.0	22.9	31.0	18.2	24.0	30.4	20.3	21.2	29.1	16.5	22.5	30.4	17.2
22	16.9	20.7	10.6	16.6	21.9	9.5	16.3	21.7	8.9	18.0	21.1	13.9	18.7	22.2	13.3	17.3	22.1	10.3	18.5	22.3	13.9	15.0	19.6	8.1	16.0	21.3	9.8
23	16.3	20.3	10.5	16.0	21.0	8.8	15.8	21.2	8.5	17.1	20.4	11.1	17.2	20.8	12.5	16.4	22.0	9.7	17.4	22.7	12.3	14.8	20.9	7.2	15.5	19.0	9.5
24	18.8	20.1	17.3	19.1	20.9	16.6	18.3	20.0	16.5	19.2	21.0	17.4	18.8	20.3	17.1	18.9	20.7	17.2	19.2	20.8	17.8	18.3	19.4	16.7	18.7	20.0	17.5
25	20.4	22.8	19.3	20.7	22.3	19.1	20.1	21.6	18.0	20.7	23.5	18.8	20.2	22.4	18.2	20.6	22.8	19.2	20.1	22.6	18.4	18.8	23.0	17.1	19.8	22.5	18.0
26	18.6	20.1	18.0	18.2	19.1	17.7	17.9	18.6	17.2	18.8	20.1	18.1	18.9	19.8	18.5	18.6	19.6	18.1	18.7	19.6	18.3	17.5	18.3	16.8	17.8	18.8	17.3
27	18.8	22.9	14.4	18.0	22.2	13.6	18.2	21.7	13.1	19.4	23.6	15.3	19.3	22.8	16.1	18.9	23.2	14.9	19.4	23.2	15.9	17.2	22.1	12.7	17.4	22.4	13.9
28	12.7	16.3	8.1	12.4	17.0	6.0	12.3	17.0	5.2	13.1	17.0	8.7	14.4	17.4	8.6	12.9	17.1	6.8	13.6	17.6	9.0	10.9	14.7	4.4	11.8	17.0	5.6
29	12.2	17.6	5.4	12.7	19.5	4.3	12.4	19.6	3.2	13.1	18.5	6.5	13.5	19.3	6.7	13.2	21.3	4.9	13.6	21.0	6.9	11.3	20.3	3.5	12.6	19.4	4.4
30	15.2	16.4	13.9	15.3	16.9	14.0	14.5	16.5	13.3	15.9	17.8	14.5	15.9	18.5	14.6	15.6	18.5	13.9	15.7	18.5	14.1	14.5	18.8	12.1	15.6	19.2	14.4
31	16.0	20.9	12.6	14.8	20.0	10.5	15.1	19.5	9.7	17.6	21.5	13.2	17.5	21.2	14.2	16.4	21.9	12.0	17.1	21.8	12.8	13.8	19.9	8.8	14.9	19.6	11.5
月極値		27.8	5.4		29.5	4.3		29.2	3.2		29.6	6.5		30.3	6.7		31.0	4.9		30.4	6.9		29.1	3.5		30.4	4.4
起日		21	29		21	29		21	29		21	29		21	29		21	29		21	29		21	29		21	29
上旬平均	19.1	24.3	14.5	18.7	24.5	13.4	18.3	24.1	12.3	19.9	24.5	16.3	20.1	24.4	16.2	18.9	25.1	13.4	19.7	25.2	15.3	16.9	23.4	11.5	18.1	24.2	13.1
中旬平均	19.4	24.9	14.1	18.8	24.5	13.4	18.4	24.3	12.6	20.0	25.3	15.2	20.2	25.0	15.6	19.1	25.9	13.4	20.1	26.3	15.2	17.1	24.9	10.4	18.6	24.8	13.2
下旬平均	17.1	20.5	13.5	16.9	20.9	12.5	16.7	20.6	11.9	17.8	21.3	14.4	18.0	21.4	14.4	17.4	21.8	13.2	17.9	21.9	14.5	15.8	20.6	11.3	16.6	20.9	12.6
月平均	18.5	23.2	14.0	18.1	23.2	13.1	17.7	22.9	12.3	19.2	23.6	15.3	19.4	23.5	15.4	18.4	24.2	13.3	19.2	24.4	15.0	16.6	22.9	11.1	17.7	23.2	13.0
0℃未満日数	0	0	0	0	0	0	0	0	0	0	0	0	0	0	0	0	0	0	0	0	0	0	0	0	0	0	0
25℃以上日数	0	7	0	0	7	0	0	7	0	0	11	0	0	11	0	0	14	0	0	14	0	0	8	0	0	9	0
30℃以上日数		0			0			0			0			1			1			1			0			1	
35℃以上日数		0			0			0			0			0			0			0			0			0	
積算気温	572			561			550			595			601			572			595			513			549		

地域気象観測降水量月報

滋賀県　2026年10月

単位： mm

観測所名 日付	柳ケ瀬	今津	長浜	朽木平良	米原	南小松	彦根	近江八幡	東近江	大津	信楽	土山
1	0.0	0.0	0.0	0.0	0.0	0.0	0.0	0.0	0.0	0.0	0.0	0.0
2	0.0	0.0	0.0	0.0	0.0	0.0	0.0	0.0	0.0	0.0	0.0	0.0
3	0.0	0.0	0.0	0.0	0.0	0.0	0.0	0.0	0.0	0.0	0.0	0.0
4	3.5	4.5	2.5	9.0	1.0	5.5	2.0	3.0	2.5	8.0	4.5	1.5
5	0.5)	2.5	1.5	2.5	1.0	3.5	1.0	2.0	2.0	5.0	3.5	4.5
6	0.5	0.0	0.0	1.0	0.0	0.5	0.0	0.0	0.5	0.5	1.0	0.5
7	0.0	0.0	0.0	0.0	0.0	0.0	0.0	0.0	0.0	0.0	0.0	0.0
8	0.0	0.0	0.0	0.0	0.0	0.0	0.0	0.0	0.0	0.0	0.0)	0.0
9	0.0	0.0	0.0	0.0	0.0	0.0	0.0	0.0	0.0	0.0	0.0	0.0
10	0.0	0.0	0.0	0.0	0.0	0.0	0.0	0.0	0.0	0.0	0.0	0.0
11	0.0	0.0	0.0	0.0	0.0	0.0	0.0	0.0	0.0	0.0	0.0	0.0
12	0.0	0.0	0.0	0.0	0.0	0.0	0.0	0.0	0.0	0.0	0.0	0.0
13	0.0	0.0	0.0	0.0	0.0	0.0	0.0	0.0	0.0	0.0	0.0	0.0
14	22.5	18.0	26.5	31.0	23.0	17.5	33.0	17.0	13.0	11.5	2.0	3.0
15	0.0	0.0	0.0	0.0	0.0	0.0	0.0	0.0	0.0	0.0	0.0	0.0
16	0.0	0.0	0.0	0.0	0.0	0.0	0.0	0.0	0.0	0.0	0.0	0.0
17	0.0	0.0	0.0	0.0	0.0	0.0	0.0	0.0	0.0	0.0	0.0	0.0
18	0.0	0.0	0.0	0.0	0.0	0.0	0.0	0.0	0.0	0.0	0.0	0.0
19	14.0	8.0	5.5	2.5	3.0	2.0	1.0	3.0	2.0	6.0	1.5	0.5
20	0.0	0.0	0.0	0.0	0.0	0.0	0.5	0.0	0.0	0.0	12.5	3.0
21	4.0	0.5	0.5	1.5	3.0	0.0	2.0	0.0	0.5	0.0	1.0	0.5
22	0.0	0.0	0.0	0.5	0.0	0.0	0.0	0.0	0.0	0.0	0.0	0.0
23	0.5	0.0	0.0	1.0	0.0	0.5	0.0	0.0	0.5	2.5	2.0	0.5
24	19.0	21.5	18.5	19.0	15.0	32.5	17.5	22.0	16.5	23.0	16.0	13.5
25	2.0	5.0	2.0	3.5	1.5	1.5	2.0	9.0	16.0	25.5	15.0	9.5
26	27.5	34.5	32.0	39.5	36.0	40.0	43.0	37.5	42.5	44.0	49.0	42.5
27	6.5	0.5	3.0	15.0	2.5	3.0	0.0	1.0	0.5	0.0	1.5	0.5
28	3.5	3.5	1.5	9.0	0.0	2.5	0.5	0.0	1.5	0.5	3.5	1.0
29	0.0	0.0	0.0	0.0	0.0	0.0	0.0	0.0	0.0	0.0	0.0	0.0
30	15.5	17.0	11.5	18.0	13.5	16.5	14.5	25.5	28.0	34.0	39.5	31.5
31	12.0	0.0	1.0	4.5	1.5	2.0	1.5	0.0	0.0	0.0	0.0	0.0
最大日降水量	27.5	34.5	32.0	39.5	36.0	40.0	43.0	37.5	42.5	44.0	49.0	42.5
起日	26	26	26	26	26	26	26	26	26	26	26	26
最大1時間降水量	9.0	14.5	20.5	25.5	15.0	15.5	26.5	12.5	13.0	24.0	22.5	15.5
起日　時分	19 21:04	14 06:43	14 06:18	14 06:24	14 07:12	14 07:00	14 07:00	14 07:28	14 07:48	25 09:45	30 17:56	30 18:12
最大10分間降水量	4.0	6.0	6.0	9.0	4.0	11.0	7.5	7.0	8.0	8.0	9.5	5.5
起日　時分	31 07:01	14 05:58	14 06:05	14 05:50	14 06:46	14 06:14	14 06:29	14 06:46	14 07:01	14 06:36	30 17:10	30 17:42
上旬合計	4.5	7.0	4.0	12.5	2.0	9.5	3.0	5.0	5.0	13.5	9.0	6.5
中旬合計	36.5	26.0	32.0	33.5	26.0	19.5	34.5	20.0	15.0	17.5	16.0	6.5
下旬合計	90.5	82.5	70.0	111.5	73.0	98.5	81.0	95.0	106.0	129.5	127.5	99.5
月合計	131.5	115.5	106.0	157.5	101.0	127.5	118.5	120.0	126.0	160.5	152.5	112.5
1mm以上日数	11	9	11	14	11	11	10	9	9	9	14	9
10mm以上日数	6	4	4	5	4	4	4	4	5	5	5	3
30mm以上日数	0	1	1	2	1	2	2	1	1	2	2	2
50mm以上日数	0	0	0	0	0	0	0	0	0	0	0	0
70mm以上日数	0	0	0	0	0	0	0	0	0	0	0	0
100mm以上日数	0	0	0	0	0	0	0	0	0	0	0	0

地域気象観測日照時間月報

滋賀県　2026年10月

単位： h

観測所名 日付	今津	長浜	米原	南小松	彦根	東近江	大津	信楽	土山
1	10.5	9.9	9.4	9.8	8.9	10.8	10.8	10.0	8.4
2	10.5	10.9	11.0	10.5	10.3	10.7	10.4	10.5	10.2
3	11.0	11.0	11.1	10.5	11.0	10.7	10.9	9.9	10.7
4	0.0	0.0	0.0	0.0	0.0	0.0	0.0	0.0	0.0
5	0.0	0.0	0.1	0.0	0.2	0.0	0.0	0.0	0.0
6	5.4	7.2	8.3	3.3	6.7	7.4	4.7	3.8	7.9
7	10.6	11.0	11.0	5.5	10.8	10.9	6.3	8.4	10.5
8	10.7	11.1	11.0	10.0	11.0	11.0	10.7	10.5	10.7
9	10.3	11.0	10.8	10.1	10.9	10.3	10.6	10.4	10.4
10	10.7	10.9	10.6	9.9	10.9	10.0	10.6	9.7	10.4
11	10.3	10.2	10.7	9.5	10.6	10.7	10.4	10.3	10.5
12	9.8	10.6	10.2	9.7	10.3	9.6	7.5	9.7	9.9
13	8.2	9.8	9.7	10.1	9.4	8.8	10.3	7.8	8.8
14	1.5	1.0	0.9	2.6	1.5	1.3	2.9	1.3	0.9
15	10.6	10.5	10.6	9.9	10.5	10.2	10.0	9.7	9.8
16	7.4	8.0	7.8	8.1	8.5	8.1	7.3	7.5	7.7
17	10.1	10.2	10.5	9.8	10.2	10.6	10.3	10.1	10.6
18	10.3	10.4	10.1	7.4	10.3	10.1	10.1	10.1	9.1
19	0.7	1.7	1.7	1.0	3.5	2.4	2.3	4.0	1.8
20	0.0	0.0	0.1	0.3	0.6	0.1	0.2	0.0	0.3
21	1.7	1.9	1.6	2.4	2.0	2.8	4.8	3.6	3.9
22	3.7	8.4	7.5	2.6	7.2	6.3	4.7	3.9	7.4
23	0.5	1.1	0.8	0.0	2.8	0.0	0.0	0.0	0.0
24	0.0	0.0	0.0	0.0	0.0	0.0	0.0	0.0	0.0
25	0.0	0.0	0.0	0.0	0.0	0.0	0.0	0.0	0.0
26	0.0	0.0	0.0	0.0	0.0	0.0	0.0	0.0	0.0
27	2.7	6.5	7.4	4.5	4.6	4.1	4.9	2.5	3.0
28	2.9	8.3	7.3	0.0	5.0	4.0	2.4	4.6	6.6
29	6.0	7.8	7.5	7.5	8.1	8.1	7.9	8.5	7.4
30	0.0	0.0	0.0	0.0	0.2	0.3	0.4	0.8	0.4
31	6.5	5.5	5.1	6.8	6.9	7.4	7.3	8.1	6.7
旬合計　上旬	79.7	83.0	83.3	69.6	80.7	81.8	75.0	73.2	79.2
旬合計　中旬	68.9	72.4	72.3	68.4	75.4	71.9	71.3	70.5	69.4
旬合計　下旬	24.0	39.5	37.2	23.8	36.8	33.0	32.4	32.0	35.4
月合計	172.6	194.9	192.8	161.8	192.9	186.7	178.7	175.7	184.0
0.1時間未満日数	7	7	5	8	4	6	6	7	6

地域気象観測風向・風速月報

滋賀県　2026年10月

単位： m/s

観測所名	今津						長浜						米原						南小松						彦根					
日付	平均	最大	最大風向	最大瞬間	最大瞬間風向	最多	平均	最大	最大風向	最大瞬間	最大瞬間風向	最多	平均	最大	最大風向	最大瞬間	最大瞬間風向	最多	平均	最大	最大風向	最大瞬間	最大瞬間風向	最多	平均	最大	最大風向	最大瞬間	最大瞬間風向	最多
1	2.0	4.4	NW	9.2	WNW	W	2.0	5.2	NW	11.0	NW	NW	2.1	6.0	WNW	11.6	WNW	WNW	1.4)	3.7)	NE)	9.4)	NE)	W	3.1	8.0	NW	11.3	NW	NW
2	3.1	6.1	N	12.4	NNW	NNW	2.5	5.3	NW	10.4	WNW	NW	3.6	7.3	WNW	13.6	W	WNW	3.2	5.4	NW	15.6	NE	NNW	6.5	9.4	NW	13.5	NW	NNW
3	2.1	5.2	W	7.8	WNW	WNW	1.3	3.3	NW	6.2	NW	NNW	1.2	3.8	NNW	7.8	S	NW	3.0	8.4	NW	16.4	NW	NW	3.1	6.0	NNW	9.4	N	NW
4	1.1	3.3	S	5.6	SSW	W	1.0	2.8	NNE	4.7	NNE	N	1.3	3.6	SE	5.4	ESE	SW	0.9	2.4	SW	5.1	W	NNW	1.2	3.3	SE	4.9	SE	E
5	1.0	1.8	N	3.1	N	W	0.9	2.4	SSE	4.1	SSE	NNE	1.6	4.1	SSE	7.2	ESE	W	0.7	1.9	W	4.2	WSW	W	1.2	2.8	SE	3.9	SE	SSE
6	3.2	5.6	NW	12.2	N	NNW	2.7	5.2	NW	10.9	NW	NW	3.5	7.9	WNW	14.8	W	WNW	3.8	9.3	NW	18.1	NNW	NW	6.1	9.3	NNW	14.4	NNW	NNW
7	3.3	6.8	NNW	13.2	NNW	NNW	2.7	4.8	NW	12.4	NNW	NNW	3.5	8.0	WNW	13.4	W	WNW	3.3	5.4	NNE	15.9	NNE	N	6.6	9.8	NNW	15.2	NW	NNW
8	2.0	4.6	W	8.7	WNW	W	1.2	2.8	NW	5.9	NW	NE	1.1	3.0	S	6.3	S	W	1.3	4.5	NW	11.1	NW	W	2.1	5.1	NW	7.9	NW	NW
9	1.6	2.9	E	5.0	ESE	W	1.0	2.1	WSW	5.0	WSW	N	1.5	3.9	ESE	6.5	ESE	ESE	1.1	2.9	ESE	4.2	SSE	ESE	1.6	3.8	WNW	4.7	W	SE
10	1.6	2.4	W	4.7	E	W	1.0	2.2	SSW	4.5	WNW	N	1.1	3.1	W	5.1	WNW	W	1.1	2.5	SE	4.1	W	WNW	1.6	2.7	N	4.3	WNW	SSE
11	1.9	5.0	NW	9.6	NW	WNW	1.4	4.5	NW	9.1	NW	N	1.3	4.8	WNW	8.7	WNW	WNW	2.0	7.0	NW	13.1	NW	NW	2.2	6.4	NW	8.9	NW	WNW
12	1.7	4.5	NW	8.4	NW	W	1.5	4.6	NW	9.3	WNW	NW	1.4	4.5	WNW	7.8	NNW	WNW	1.2	4.3	NW	8.0	NW	SSE	2.1	5.9	NW	8.4	NNW	SSE
13	1.9	4.8	E	6.9	ESE	W	2.0	4.7	ESE	9.3	ESE	ESE	2.2	4.6	SE	8.5	ESE	SSE	1.3	4.0	S	6.9	S	W	2.1	4.5	ESE	7.2	ESE	SE
14	2.2	7.1	WNW	11.5	WNW	NW	2.0	4.6	SE	10.6	WNW	NW	2.8	5.9	NW	10.8	W	NW	2.2	8.1	NW	15.7	NW	NNW	4.0	9.5	NNW	14.2	NNW	NNW
15	1.9	4.1	N	6.7	NNW	W	1.3	3.1	NW	7.1	N	NNW	1.4	3.4	NNW	7.5	WNW	NW	1.5	3.8	NE	7.7	NE	SE	2.4	5.9	NNW	8.5	N	WNW
16	1.9	4.0	WNW	8.1	W	W	1.5	4.8	NW	9.8	NNW	NW	1.7	5.4	W	9.2	NW	WNW	1.6	6.3	NW	12.7	NW	SE	2.9	8.3	NW	11.3	NW	NW
17	2.3	5.6	NW	10.6	WNW	W	1.6	3.8	NW	8.2	WNW	NW	1.2	4.6	WNW	8.1	WNW	WNW	2.1	5.2	NW	12.2	WNW	N	2.5	6.1	NW	8.4	NW	NW
18	3.2	6.1	ESE	9.4	ESE	SE	3.5	6.7	ESE	12.0	SE	ESE	4.1	7.5	SE	12.6	SSE	ESE	1.8	5.4	SE	11.1	SE	WSW	3.4	8.2	SE	13.4	SE	SE
19	3.0	5.8	E	8.3	E	E	3.4	5.3	ESE	10.1	E	ESE	3.8	5.9	SE	10.3	SE	SSE	1.2	3.0	ENE	5.4	ENE	W	1.9	4.3	ESE	7.2	SE	ESE
20	1.1	3.9	W	6.1	W	W	0.8	2.2	N	3.7	N	NNW	2.0	4.0	SSE	7.1	SE	SE	0.8	2.9	E	5.1	E	E	1.2	2.8	NW	3.8	NW	SE
21	1.6	4.6	NW	10.1	WNW	WNW	2.1	5.4	N	11.9	NW	ESE	2.3	7.3	NNW	13.3	NNW	S	1.9	7.2	WNW	13.6	WNW	E	3.2	9.0	NNW	14.5	NNW	S
22	2.9	6.5	N	13.5	N	NNW	2.2	5.2	NW	11.3	NW	NNW	2.6	6.5	WNW	13.5	W	WNW	2.7	4.9	NNW	14.9	NE	ENE	5.6	8.8	NNW	13.7	N	NNW
23	1.6	5.2	E	8.0	E	W	1.9	4.4	ESE	9.2	ESE	ESE	2.5	5.3	SE	8.9	SE	SE	1.1	2.3	W	4.6	SW	W	1.7	3.8	E	6.5	ESE	NW
24	2.4	5.5	E	8.3	E	E	3.2	5.4	SE	9.4	ESE	SE	3.8	5.3	SSE	10.5	ESE	SE	1.3	3.0	W	6.1	WSW	W	1.5	4.4	NE	6.1	ESE	NNE
25	1.6	4.9	W	8.9	W	NNW	2.1	5.3	SE	8.8	SE	NW	2.5	5.2	SSE	12.5	NNW	SSE	1.1	2.9	N	5.9	WNW	W	2.0	5.4	N	8.7	N	NW
26	1.2	3.3	W	5.0	WNW	W	0.9	2.0	ENE	3.5	ESE	NNW	1.2	3.7	SE	5.7	SSE	SE	1.1	2.4	ENE	6.1	NNE	NE	1.7	4.1	NNE	6.2	NNE	N
27	2.8	5.8	NNW	13.3	NNW	W	2.6	4.9	NW	11.0	WNW	NW	3.3	6.7	WNW	12.5	WNW	WNW	2.2	5.0	NW	15.5	NW	WNW	4.4	10.5	NNW	16.5	NW	NNW
28	2.7	6.3	N	11.4	NNW	NNW	2.0	4.3	NNW	8.6	N	NNW	2.5	6.6	WNW	10.6	W	WNW	2.3	5.7	W	14.1	NE	NNW	4.9	9.4	NNW	15.2	NNW	NNW
29	1.5	2.7	W	4.8	ENE	WNW	1.6	4.2	E	7.8	SE	E	2.0	4.9	SSE	7.7	S	SSE	1.1	2.3	ESE	3.9	E	W	1.6	3.3	SE	4.8	SE	SE
30	1.2	3.5	ESE	5.4	ESE	NNW	1.7	3.7	SE	6.2	ESE	ESE	3.0	5.3	SE	8.2	SSE	SSE	0.9)	2.1)	WNW)	4.0)	W)	W	1.5	5.3	WNW	7.9	WNW	ESE
31	2.1	6.0	NNW	12.2	NNW	W	1.3	4.3	NNW	11.8	NW	NW	2.0	6.0	N	11.6	N	WNW	2.2	5.1	WNW	13.7	W	WNW	3.6	8.4	NW	14.1	NW	WNW
月最大		7.1	WNW	13.5	N			6.7	ESE	12.4	NNW			8.0	WNW	14.8	W			9.3	NW	18.1	NNW			10.5	NNW	16.5	NW	
起日		14		22				18		7				7		6				6		6				27		27		
上旬平均	2.1					W	1.6					NW	2.1					WNW	2.0					NNW	3.3					NNW
中旬平均	2.1					W	1.9					NW	2.2					SSE	1.6					W	2.5					NW
下旬平均	2.0					W	2.0					NW	2.5					SSE	1.6					W	2.9					NNW
月平均	2.1					W	1.8					NW	2.3					WNW	1.7					W	2.9					NNW
10m/s以上日数		0						0						0						0						1				
15m/s以上日数		0						0						0						0						0				
20m/s以上日数		0						0						0						0						0				
30m/s以上日数		0						0						0						0						0				

地域気象観測風向・風速月報

滋賀県　2026年10月

単位： m/s

観測所名	東近江						大津						信楽						土山					
日付	平均	最大	最大風向	最大瞬間	最大瞬間風向	最多	平均	最大	最大風向	最大瞬間	最大瞬間風向	最多	平均	最大	最大風向	最大瞬間	最大瞬間風向	最多	平均	最大	最大風向	最大瞬間	最大瞬間風向	最多
1	2.0	6.4	NNW	10.3	N	NNW	1.3	3.4	NE	6.3	NE	SSE	1.4	5.4	NNE	7.5	NNE	N	1.1	3.1	W	7.0	W	W
2	3.4	7.1	NNW	11.9	WNW	NW	1.9	3.6	NNW	7.7	N	NNW	2.8	5.9	N	11.6	NE	N	1.7	4.4	W	10.2	W	W
3	1.8	4.9	N	8.1	NNE	ESE	1.5	3.2	NE	6.5	ENE	S	1.9	4.6	NE	8.1	NE	S	1.1	3.5	W	7.6	W	SE
4	0.9	2.8	SE	4.8	SSE	SE	1.0	2.1	N	4.2	NNE	NE	0.9	3.1	ENE	6.3	E	NW	1.5	4.8	ESE	9.2	ESE	ESE
5	0.9	2.4	NNW	3.9	NNW	WNW	1.0	2.0	NW	3.7	NW	NW	1.0	3.1	ENE	4.4	ENE	WNW	1.3	3.7	ESE	7.1	SE	ESE
6	3.2	6.5	NNW	12.9	N	NW	1.7	4.4	NW	8.6	NNW	NNW	2.2	5.4	N	10.0	N	N	2.4	4.7	W	10.5	W	W
7	4.0	7.6	NNW	13.1	N	NNW	1.9	4.9	NW	10.3	NNW	N	3.0	6.7	NNE	12.0	NNE	N	1.8	4.8	W	10.1	W	W
8	1.5	3.8	N	6.2	NNW	ESE	1.5	3.6	NW	6.0	NW	SSE	1.2	4.4	NE	6.7	N	NNE	1.0	3.3	W	6.2	W	E
9	1.2	2.8	SSW	5.8	SW	ESE	1.4	3.4	NW	6.1	NW	NW	1.1	3.9	ENE	6.8	S	E	2.0	4.4	ESE	7.2	ESE	ESE
10	1.1	2.5	WSW	4.1	SE	ESE	1.4	3.1	NW	4.7	NW	S	0.8	2.9	S	5.5	SW	ENE	1.4	4.4	ESE	7.1	ESE	ESE
11	1.7	5.3	NNW	8.9	NNW	ESE	1.5	3.2	NE	5.9	NE	SSE	1.4	4.1	NNE	6.9	NE	N	1.1	3.6	W	7.2	WSW	WSW
12	1.9	5.8	NNW	9.4	NNW	ESE	1.3	2.7	NE	5.2	NE	SSE	1.5	4.3	NNE	7.4	NNE	S	1.0	3.6	W	7.1	W	WSW
13	1.4	4.3	SE	7.1	SSE	ESE	1.5	3.2	WSW	6.7	SW	SSE	1.1	4.6	SSW	7.9	SE	SE	2.3	5.7	ESE	10.0	E	ESE
14	2.7	9.1	NNW	15.4	NNW	NW	1.8	7.1	WNW	10.9	W	WNW	1.4	4.5	N	8.8	N	NNW	1.8	3.8	ESE	6.5	WSW	W
15	1.6	3.9	NNE	7.4	N	ESE	1.4	2.4	NE	5.3	NE	SSE	1.2	4.3	N	7.0	NNW	N	1.0	3.5	W	7.1	W	ENE
16	1.8	5.8	NNW	9.9	NNW	NNW	1.4	3.3	ENE	5.9	NE	SSE	1.2	3.4	NNE	5.7	W	WNW	1.2	4.7	W	6.5	W	W
17	1.9	4.5	NNW	8.0	N	ESE	1.5	3.1	ENE	5.8	NE	SSE	1.4	4.9	NNE	7.5	NNE	NNE	1.1	3.7	W	6.9	W	WSW
18	3.1	7.4	SE	13.2	SSE	SE	2.2	5.9	ESE	9.9	E	ESE	2.1	6.3	SE	14.2	ESE	SE	4.6	7.4	ESE	13.1	E	ESE
19	2.1	5.2	SE	8.2	SE	SSE	1.5	3.3	NW	6.1	NW	NW	1.6	4.6	SE	7.7	ESE	NW	4.5	6.6	ESE	12.9	ESE	ESE
20	0.8	2.1	WNW	4.1	WNW	S	0.9	2.6	NW	4.1	NW	SE	0.8	2.7	E	4.0	E	ENE	2.0	4.9	E	7.7	E	ESE
21	2.7	9.0	NNE	13.8	NNE	SE	2.4	6.3	WNW	11.2	WSW	SSE	1.4	5.0	SW	10.4	SSW	WSW	1.9	5.8	WSW	10.8	WSW	E
22	2.9	6.5	NNW	13.4	NNW	NW	2.5	4.6	NW	8.4	NE	WNW	2.3	6.9	NNE	12.4	NNE	N	1.7	4.6	W	9.3	W	W
23	1.3	4.3	S	8.7	S	SSE	1.8	4.2	ESE	8.1	E	SE	1.4	5.4	ENE	9.9	ENE	E	3.3	7.5	ESE	15.6	ESE	ESE
24	1.5	3.7	WNW	6.7	W	WNW	1.4	3.1	NE	6.7	N	NNE	1.8	4.7	E	9.9	ENE	NNW	4.8	7.1	ESE	15.1	NE	ESE
25	2.0	4.2	NNW	7.8	NNW	NNW	0.8	2.0	WNW	4.3	NE	SSE	1.2	3.4	N	6.1	N	NNE	2.1	4.9	SE	8.0	ESE	ESE
26	1.5	4.1	NNE	7.3	N	N	1.2	3.3	NE	6.6	NE	NE	1.1	3.3	S	6.6	SSW	NW	0.9	4.1	ESE	7.5	SE	W
27	3.5	7.3	NNW	12.0	NNW	NNW	1.9	6.3	WNW	11.3	W	WNW	1.4	5.4	N	10.0	N	NNE	2.0	5.4	W	10.0	W	W
28	2.8	6.7	NNW	12.1	NNW	NW	1.9	4.6	NNW	8.9	NW	WNW	1.8	4.2	N	8.0	N	N	2.4	5.9	W	11.4	W	W
29	1.4	3.3	SE	5.4	SE	SE	1.1	2.6	WNW	4.5	NNE	SSE	1.1	3.4	SSW	7.5	S	SE	2.3	5.2	ESE	8.5	ESE	ESE
30	1.2	3.7	NNW	5.8	NNW	S	0.9	2.1	NW	3.8	NW	NE	1.0	3.0	E	8.2	WNW	S	2.6	5.1	ESE	9.1	SE	ESE
31	2.2	6.4	WNW	10.5	NW	WNW	2.0	5.0	W	8.5	NW	W	1.6	4.7	WSW	8.4	WNW	WNW	1.6	6.2	W	10.2	W	W
月最大		9.1	NNW	15.4	NNW			7.1	WNW	11.3	W			6.9	NNE	14.2	ESE			7.5	ESE	15.6	ESE	
起日		14		14				14		27				22		18				23		23		
上旬平均	2.0					NNW	1.5					SSE	1.6					N	1.5					W
中旬平均	1.9					ESE	1.5					SSE	1.4					N	2.1					ESE
下旬平均	2.1					NNW	1.6					NE	1.5					N	2.3					ESE
月平均	2.0					NNW	1.5					SSE	1.5					N	2.0					ESE
10m/s以上日数		0						0						0						0				
15m/s以上日数		0						0						0						0				
20m/s以上日数		0						0						0						0				
30m/s以上日数		0						0						0						0				

地域気象観測相対湿度月報

滋賀県　2026年10月

蒸気圧単位：hPa　相対湿度単位：%

観測所名	今津			長浜			米原			南小松			彦根			東近江			大津			信楽			土山		
日付	平均蒸気圧	平均湿度	最小湿度	平均蒸気圧	平均湿度	最小湿度	平均蒸気圧	平均湿度	最小湿度	平均蒸気圧	平均湿度	最小湿度	平均蒸気圧	平均湿度	最小湿度	平均蒸気圧	平均湿度	最小湿度	平均蒸気圧	平均湿度	最小湿度	平均蒸気圧	平均湿度	最小湿度	平均蒸気圧	平均湿度	最小湿度
1	18.7	77	41	19.8	83	58	19.5	83	55	19.5	77	48	20.9	79	57	19.1	78	44	19.4	76	46	18.3	84	42	19.2	83	46
2	13.8	58	35	14.1	63	41	13.3	61	34	14.0	55	38	15.1	59	40	14.5	63	39	15.1	62	36	14.5	74	45	14.4	69	35
3	13.5	64	41	14.1	73	47	13.6	78	46	13.7	59	45	15.1	66	46	13.9	72	39	14.5	67	42	13.7	79	49	13.6	74	40
4	18.0	88	69	18.3	90	66	17.5	87	62	18.4	85	66	18.5	84	66	18.3	89	69	18.7	87	70	17.8	93	77	17.5	87	67
5	19.6	90	66	19.6	90	65	18.8	87	67	19.4	87	63	19.5	87	70	19.2	90	73	19.9	91	74	18.9	93	76	17.9	86	64
6	16.1	69	51	16.6	72	51	16.1	71	48	16.3	68	49	17.6	70	52	16.8	73	48	17.4	75	46	16.5	78	54	16.7	79	52
7	12.3	58	42	12.1	60	43	11.4	59	38	12.5	55	42	13.3	58	45	12.4	60	42	13.4	64	42	12.7	71	48	12.4	68	45
8	12.3	64	37	12.9	72	46	12.7	76	45	13.9	69	43	13.7	67	45	12.5	70	34	13.7	69	42	12.2)	80)	41)	12.8	73	39
9	15.6	75	42	16.4	77	38	16.7	77	47	17.6	78	45	17.6	77	56	16.0	76	40	17.1	76	50	14.9	82	47	16.5	77	48
10	17.2	78	46	17.4	79	51	17.5	82	52	18.1	79	48	18.6	77	56	16.7	77	42	18.0	77	45	15.6	85	47	17.1	78	47
11	17.7	76	49	18.2	82	61	17.9	83	58	18.2	77	43	19.5	80	56	17.3	78	43	17.7	74	46	15.9	83	43	17.1	79	46
12	17.5	75	45	17.8	81	48	17.4	82	47	17.2	75	42	18.8	77	52	17.0	76	43	17.2	73	45	15.7	82	51	16.7	78	45
13	18.7	78	54	18.5	77	53	18.0	78	55	19.0	79	46	19.3	77	56	18.0	77	43	18.4	74	44	17.1	84	49	18.2	79	55
14	18.1	81	65	17.9	81	62	17.3	78	56	18.1	77	49	18.7	77	60	17.8	78	59	18.2	75	47	17.6	88	51	18.1	85	63
15	12.0	68	36	12.6	73	43	12.1	73	42	12.9	64	46	12.8	64	40	12.3	70	36	13.6	69	43	12.0	80	41	11.8	72	35
16	14.2	74	36	14.8	80	56	14.1	81	55	14.7	72	40	15.1	73	52	13.6	73	37	14.3	70	44	12.7	78	40	13.3	75	39
17	13.9	68	36	14.0	76	49	13.7	79	45	11.4	51	13	15.7	74	44	13.6	73	36	13.1	64	25	11.6	77	24	13.7	76	38
18	15.8	73	50	15.1	71	46	14.9	69	47	16.6	74	51	15.7	69	44	15.2	73	49	15.6	70	46	14.7	78	53	16.6	77	58
19	19.0	76	59	18.1	73	59	17.4	73	60	20.6	81	63	19.4	74	61	19.8	77	60	20.3	78	62	19.7	84	62	19.4	80	67
20	23.1	90	76	23.5	93	81	22.9	87	79	24.0	92	81	23.7	90	80	23.4	91	76	23.7	91	78	23.3	96	85	23.6	90	77
21	21.3	80	61	21.9	80	58	22.0	81	56	21.8	76	46	22.3	79	56	21.1	77	48	21.9	74	47	21.8	88	56	21.0	79	49
22	12.5	66	44	12.5	68	40	12.2	67	36	12.2	59	45	13.6	63	45	12.7	65	46	13.0	61	46	13.0	77	54	12.8	72	48
23	13.6	73	55	13.3	73	58	13.0	74	52	14.4	73	60	14.6	74	57	14.4	77	55	14.8	74	56	14.1	84	58	13.7	78	55
24	20.1	93	83	19.4	88	82	19.0	90	87	20.7	93	84	20.5	94	83	20.4	94	87	20.8	93	85	19.6	93	88	19.6	91	87
25	21.0	87	73	21.5	88	82	21.2	90	83	21.7	89	68	22.1	93	83	21.3	88	76	22.1	94	80	20.7	95	81	21.5	93	83
26	19.9	93	81	20.2	97	90	19.7	96	92	20.6	95	88	21.1	97	89	20.2	95	84	20.8	96	91	19.5	97	94	19.7	97	92
27	16.1	74	57	16.6	81	61	15.9	77	58	16.4	73	52	17.7	79	58	16.7	77	57	17.3	77	57	17.1	87	63	16.9	85	61
28	10.6	73	48	10.4	73	50	9.4	67	45	10.4	70	47	10.6	66	50	10.8	73	54	11.0	71	53	10.7	83	66	10.5	76	53
29	11.2	79	47	11.0	76	53	10.8	75	50	11.1	74	47	11.5	74	55	11.1	75	34	11.0	73	38	10.7	82	38	11.2	77	44
30	16.2	94	88	15.5	89	70	14.5	88	71	16.5	92	75	16.8	93	78	16.6	94	81	16.7	94	80	15.9	96	77	16.0	91	72
31	13.1	73	43	13.9	84	53	13.4	80	53	11.9	61	34	14.1	71	49	13.3	73	38	12.9	67	41	13.1	84	44	13.4	80	43
月極値			35			38			34			13			40			34			25			24			35
起日			2			9			2			17			15			29			17			17			15
上旬平均	15.7	72		16.1	76		15.7	76		16.3	71		17.0	72		15.9	75		16.7	74		15.5	82		15.8	77	
中旬平均	17.0	76		17.1	79		16.6	78		17.3	74		17.9	76		16.8	77		17.2	74		16.0	83		16.9	79	
下旬平均	16.0	80		16.0	82		15.6	80		16.2	78		16.8	80		16.2	81		16.6	79		16.0	88		16.0	84	
月平均	16.2	76		16.4	79		15.9	78		16.6	74		17.2	76		16.3	77		16.8	76		15.9	84		16.2	80	

警報・注意報発表状況　2026年10月

●：発表　■：特別警報からの切替　◆：危険警報からの切替　▼：警報から注意報　○：継続　解：解除　

発表時刻	警報・注意報	大津市南部	草津市	守山市	栗東市	野洲市	近江八幡市	東近江市	日野町	竜王町	甲賀市	湖南市	大津市北部	高島市	長浜市	米原市	彦根市	愛荘町	豊郷町	甲良町	多賀町
10月 01日 02時 11分	濃霧注意報										●	●									
10月 01日 07時 38分	濃霧注意報										解	解									
10月 01日 09時 33分	強風注意報	●	●	●		●	●	●					●	●	●	●	●				
10月 02日 19時 11分	強風注意報	解	解	解		解	解	解					解	解	解	解	解				
10月 06日 04時 42分	強風注意報	●	●	●		●	●	●					●	●	●	●	●				
10月 06日 10時 06分	強風注意報	○	○	○	●	○	○	○	●	●	●	●	○	○	○	○	○	●	●	●	●
10月 07日 18時 47分	強風注意報	解	解	解	解	解	解	解	解	解	解	解	解	解	解	解	解	解	解	解	解
10月 12日 09時 56分	強風注意報	●	●	●		●	●	●					●	●	●	●	●				
10月 12日 18時 30分	強風注意報	解	解	解		解	解	解					解	解	解	解	解				
10月 13日 20時 07分	雷注意報	●	●	●	●	●	●	●	●	●	●	●	●	●	●	●	●	●	●	●	●
10月 14日 09時 52分	強風注意報	●	●	●		●	●	●					●	●	●	●	●				
	雷注意報	解	解	解	解	解	解	解	解	解	解	解	解	解	解	解	解	解	解	解	解
10月 15日 03時 57分	強風注意報	解	解	解		解	解	解					解	解	解	解	解				
10月 19日 09時 33分	雷注意報	●	●	●	●	●	●	●	●	●	●	●	●	●	●	●	●	●	●	●	●
10月 20日 20時 30分	雷注意報	解	解	解	解	解	解	解	解	解	解	解	解	解	解	解	解	解	解	解	解
10月 21日 04時 17分	雷注意報	●	●	●	●	●	●	●	●	●	●	●	●	●	●	●	●	●	●	●	●
10月 21日 09時 34分	強風注意報	●	●	●	●	●	●	●	●	●	●	●	●	●	●	●	●	●	●	●	●
	雷注意報	○	○	○	○	○	○	○	○	○	○	○	○	○	○	○	○	○	○	○	○
10月 21日 20時 39分	強風注意報	○	○	○	○	○	○	○	○	○	○	○	○	○	○	○	○	○	○	○	○
	雷注意報	解	解	解	解	解	解	解	解	解	解	解	解	解	解	解	解	解	解	解	解
10月 21日 21時 34分	強風注意報	解	解	解	解	解	解	解	解	解	解	解	解	解	解	解	解	解	解	解	解
10月 22日 04時 24分	強風注意報	●	●	●		●	●	●					●	●	●	●	●				
10月 22日 18時 53分	強風注意報	解	解	解		解	解	解					解	解	解	解	解				
10月 25日 04時 14分	雷注意報	●	●	●	●	●	●	●	●	●	●	●	●	●	●	●	●	●	●	●	●
10月 25日 09時 11分	レベル２大雨注意報	●	●	●	●	●	●			●	●	●					●		●		
	レベル２土砂災害注意報	●	●								●						●				
	雷注意報	○	○	○	○	○	○	○	○	○	○	○	○	○	○	○	○	○	○	○	○
10月 25日 12時 14分	レベル２大雨注意報	解	解	解	解	解	解			解	解	解					解		解		
	レベル２土砂災害注意報	解	解								解						解				
	雷注意報	○	○	○	○	○	○	○	○	○	○	○	○	○	○	○	○	○	○	○	○

警報・注意報発表状況　2026年10月

●：発表　■：特別警報からの切替　◆：危険警報からの切替　▼：警報から注意報　○：継続　解：解除　

発表時刻	警報・注意報	大津市南部	草津市	守山市	栗東市	野洲市	近江八幡市	東近江市	日野町	竜王町	甲賀市	湖南市	大津市北部	高島市	長浜市	米原市	彦根市	愛荘町	豊郷町	甲良町	多賀町
10月 26日 07時 48分	レベル２大雨注意報	●	●	●	●	●	●	●	●	●	●	●			●		●		●		
	雷注意報	○	○	○	○	○	○	○	○	○	○	○	○	○	○	○	○	○	○	○	○
10月 26日 09時 39分	レベル２大雨注意報	○	○	○	○	○	○	○	○	○	○	○			○		○		○		
	レベル２土砂災害注意報	●	●														●				
	雷注意報	○	○	○	○	○	○	○	○	○	○	○	○	○	○	○	○	○	○	○	○
10月 26日 15時 17分	レベル２大雨注意報	解	解	解	解	解	解	解	解	解	解	解			解		解		解		
	レベル２土砂災害注意報	○	○		●						●	●					解				
	雷注意報	○	○	○	○	○	○	○	○	○	○	○	○	○	○	○	○	○	○	○	○
10月 26日 15時 18分	レベル２土砂災害注意報	○	○		○						○	○									
	雷注意報	解	解	解	解	解	解	解	解	解	解	解	解	解	解	解	解	解	解	解	解
10月 26日 22時 29分	レベル２土砂災害注意報	解	解		解						解	解									
10月 26日 22時 32分	強風注意報	●	●	●		●	●	●					●	●	●	●	●				
10月 27日 09時 54分	強風注意報	○	○	○	●	○	○	○	●	●	●	●	○	○	○	○	○	●	●	●	●
10月 28日 09時 37分	強風注意報	○	○	○	解	○	○	○	解	解	解	解	○	○	○	○	○	解	解	解	解
10月 28日 15時 47分	強風注意報	解	解	解		解	解	解					解	解	解	解	解				
10月 30日 04時 30分	雷注意報	●	●	●	●	●	●	●	●	●	●	●	●	●	●	●	●	●	●	●	●
10月 30日 17時 11分	レベル２大雨注意報										●										
	雷注意報	○	○	○	○	○	○	○	○	○	○	○	○	○	○	○	○	○	○	○	○
10月 30日 19時 32分	レベル２大雨注意報										解										
	雷注意報	○	○	○	○	○	○	○	○	○	○	○	○	○	○	○	○	○	○	○	○
10月 30日 23時 30分	雷注意報	解	解	解	解	解	解	解	解	解	解	解	○	○	○	○	○	○	○	○	○
10月 31日 01時 56分	濃霧注意報										●	●									
	雷注意報												○	○	○	○	○	○	○	○	○
10月 31日 06時 49分	濃霧注意報										解	解									
	雷注意報												○	○	○	○	○	○	○	○	○
10月 31日 09時 36分	強風注意報	●	●	●		●	●	●					●	●	●	●	●				
	雷注意報												○	○	○	○	○	○	○	○	○
10月 31日 17時 55分	強風注意報	解	解	解		解	解	解					解	解	解	解	解				
	雷注意報												解	解	解	解	解	解	解	解	解
10月 31日 20時 49分	雷注意報												●	●	●	●	●	●	●	●	●

警報・注意報発表状況　2026年10月

●：発表　■：特別警報からの切替　◆：危険警報からの切替　▼：警報から注意報　○：継続　解：解除　3 / 3

発表時刻	警報・注意報	大津市南部	草津市	守山市	栗東市	野洲市	近江八幡市	東近江市	日野町	竜王町	甲賀市	湖南市	大津市北部	高島市	長浜市	米原市	彦根市	愛荘町	豊郷町	甲良町	多賀町
10月 31日 23時 47分	雷注意報												解	解	解	解	解	解	解	解	解

滋賀県気象解説情報発表状況 10 月

発表日・時・分	情　　報
18 日 15 時 37 分	滋賀県気象解説情報（落雷・突風）　第１号
19 日 05 時 34 分	滋賀県気象解説情報（落雷・突風）　第２号
19 日 15 時 57 分	滋賀県気象解説情報（落雷・突風）　第３号
20 日 05 時 49 分	滋賀県気象解説情報（落雷・突風）　第４号
20 日 15 時 45 分	滋賀県気象解説情報（落雷・突風）　第５号
24 日 16 時 17 分	滋賀県気象解説情報（大雨）　第１号
25 日 06 時 35 分	滋賀県気象解説情報（大雨）　第２号
25 日 16 時 25 分	滋賀県気象解説情報（大雨）　第３号
26 日 05 時 50 分	滋賀県気象解説情報（大雨）　第４号
26 日 10 時 48 分	滋賀県気象解説情報（大雨）　第５号
29 日 16 時 01 分	滋賀県気象解説情報（落雷・突風・降ひょう）　第１号
30 日 05 時 51 分	滋賀県気象解説情報（落雷・突風・降ひょう）　第２号
30 日 16 時 02 分	滋賀県気象解説情報（落雷・突風・降ひょう）　第３号

10 月の極値・順位更新

要素名	順　　位			統計期間
	第 1 位	第 2 位	第 3 位	
日最大 1 時間降水量	29.1	27.0	**26.5**	1894 年 10 月
(mm)	1936 年 10 月 3 日	1944 年 10 月 7 日	**2026 年 10 月 14 日**	～2026 年 10 月
月平均気温の高い方から	20.5	19.6	**19.4**	1893 年 10 月
(℃)	2024 年 10 月	2025 年 10 月	**2026 年 10 月**	～2026 年 10 月

※極値更新は、彦根地方気象台の観測値が第 3 位以上を更新した場合に掲載します。

10 月の異常気象・気象災害

なし

10 月の生物季節観測

なし

10 月の季節現象

なし

【お問い合わせ先】
〒522-0068　彦根市城町二丁目 5 番 25 号
彦根地方気象台
TEL：0749-22-6142