

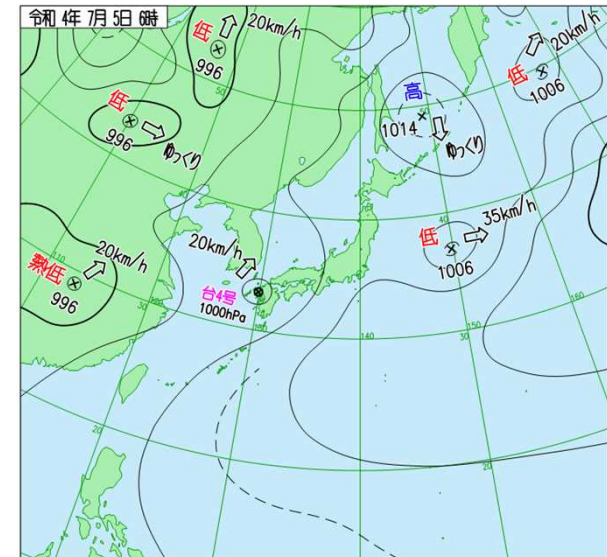
台風第4号から変わった温帯低気圧 による大雨の説明会

2022.07.05 11時30分
岐阜地方気象台
観測予報管理官

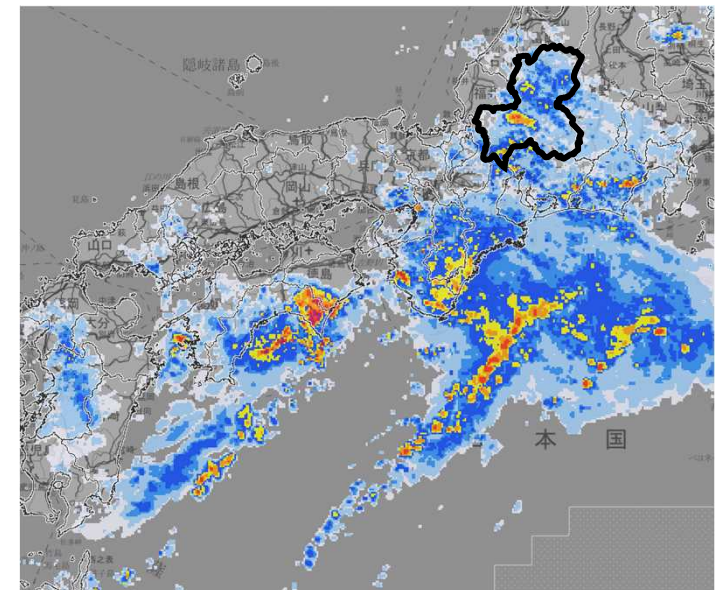
実況と今後の予想

- ・ 台風第4号は5日 9 時に温帯低気圧に変わり東北東進中。
- ・ 今後、西日本を横断し、6日午前中には東海道沖に到達する予想。

台風第4号の進路予想
(5日6時現在)



地上天気図 (5日6時)



雨雲の様子 (5日9時)

量的予想の見通し

		5日					6日							
		9-12時	12-15時	15-18時	18-21時	21-24時	0-3時	3-6時	6-9時	9-12時	12-15時	15-18時	18-21時	21-24時
		昼前	昼過ぎ	夕方	夜の はじめ頃	夜遅く	未明	明け方	朝	昼前	昼過ぎ	夕方	夜の はじめ頃	夜遅く
大雨(浸水害) (ミリ)	美濃地方	30	40	50	50	50	40	40	40	25	25	30	25	10
	飛騨地方	30	40	50	50	50	40	40	40	25	25	30	25	10
大雨(土砂災害)	美濃地方													
	飛騨地方													
洪水害	美濃地方													
	飛騨地方													
雷	美濃地方													
	飛騨地方													
風 (メートル)	美濃地方	5 ↻	7 ↻	9 ↻	8 ↻	3 ↻	3 ⇐	2 ↓	2 ⇨	3 ⇨	6 ⇨	4 ⇨	3 ⇨	3 ⇨
	飛騨地方	3 ↑	5 ↑	5 ↑	4 ↑	3 ↑	1 ⇐	3 ⇨	7 ↓	5 ↓	5 ↓	5 ↓	3 ↓	2 ↓

■ 警報級 ■ 注意報級

《雨の予想》

- ・ 5日の1時間降水量
 多い所 美濃・飛騨地方共に 50ミリ
- ・ 6日の1時間降水量
 多い所 美濃・飛騨地方共に 40ミリ
- ・ 5日12時から6日12時までの24時間降水量
 多い所 美濃・飛騨地方共に 120ミリ
- ・ 6日12時から7日12時までの24時間降水量
 多い所 美濃・飛騨地方共に およそ50ミリ

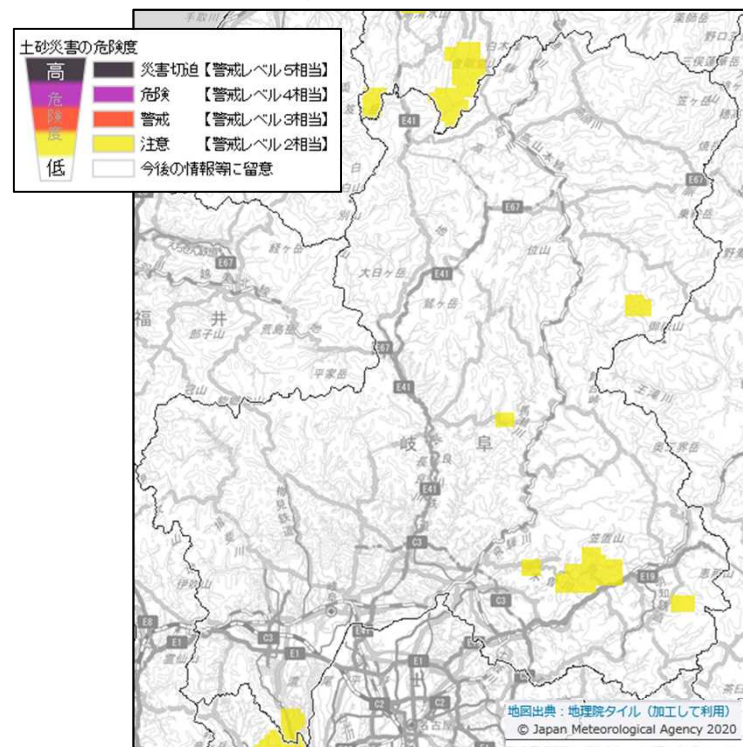
量的予想の見通し

《風の予想》

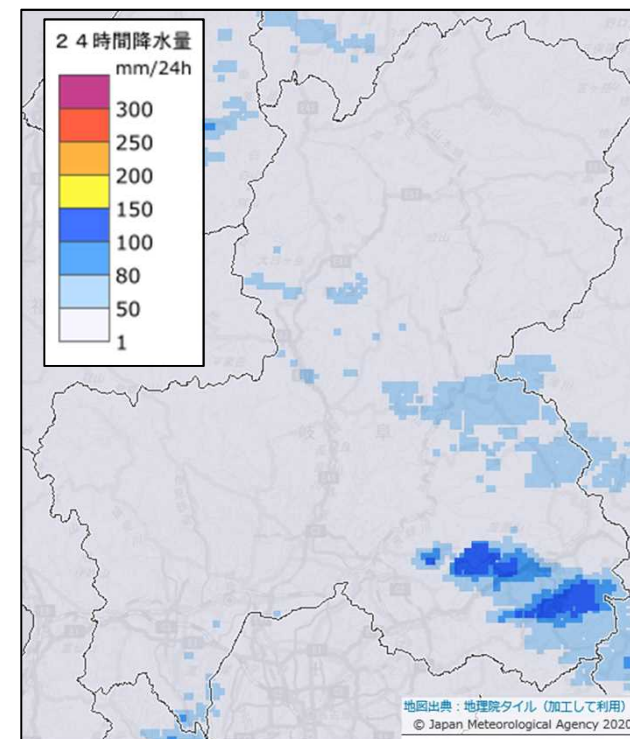
- ・ 5日から6日は、最大風速10メートル以下の見込み。

《注意報・警報の発表の見通し》

- ・ これまでに降った雨により地盤の緩んでいる所があるため、5日夜までには、東濃や飛騨北部を中心に大雨警報（土砂災害）を発表する見込み。



キキクル（土砂災害）5日9時



解析雨量（5日9時までの24時間積算値）

まとめ

《防災事項》

- ・ 台風から変わった低気圧の接近や、太平洋高気圧の縁を回って流れ込む暖かく湿った空気の影響で、大気の状態が不安定となっている。
このため、広い範囲で大雨となっており、激しい雨や局地的には非常に激しい雨の降る可能性がある。
- ・ **ここ数日の降雨により、地盤の緩んでいる所があるため、土砂災害に警戒。**
- ・ 浸水害や洪水害にも注意・警戒。
- ・ 落雷や突風および降ひょうに注意。

《留意事項》

- ・ 現時点での予想資料に沿った見通しであり、今後の最新の気象情報などに留意。