

福島県 旬の気象概況

令和8年4月中旬

福島地方気象台
令和8年4月22日

この資料内のデータは速報値です。後日、内容の訂正・追加を行うことがあります。

気象概況

〈天候の特徴〉

この期間、はじめと半ばに低気圧の影響で曇りや雨となったほかは、高気圧に覆われて晴れる日が多かった。

旬平均気温は、会津と中通りではかなり高い。浜通りではかなり高い～高い。

旬降水量は、会津では少ない～かなり少ないで、平年並の所もあった。中通りでは少ない～平年並。浜通りでは平年並～少ない。

旬間日照時間は、会津ではかなり多い。中通りと浜通りではかなり多い～多い。

〈日々の気圧配置〉

11日：日本海北部の低気圧がオホーツク海に進む。一方、東シナ海の高気圧が東へ移動する。

12日：朝鮮半島付近の高気圧が日本海中部に移動する。また、別の高気圧が日本の東を東へ移動する。

13日：東北地方は、日本の東と日本海中部の高気圧に覆われる。

14日：高気圧が日本の東を東へ移動する。また、中国東北区の高気圧が日本海中部に移動する。

15日：アムール川下流の高気圧が間宮海峡に移動する。一方、九州付近の低気圧が潮岬の南に進む。

16日：伊豆諸島付近の低気圧が日本の東に進む。一方、日本海西部の高気圧が日本海中部に移動する。

17日：東日本から北日本は三陸沖を東へ移動する高気圧に覆われる。

18日：中国東北区の低気圧がオホーツク海に進む。一方、東北地方は日本海中部を東へ移動する高気圧に次第に覆われる。

19日：日本海中部の高気圧が三陸沖に移動する。

20日：オホーツク海の高気圧が千島の東に移動する。一方、朝鮮半島付近の低気圧が日本海中部に進む。

福島、若松、小名浜、白河の旬統計値

2026年 4月

地点	要素	平均気温 ℃	平年差 ℃	階級区分	降水量 mm	平年比 %	階級区分	日照時間 h	平年比 %	階級区分
福島	中旬	14.7	+3.1	かなり高い	8.0	28	少ない	80.3	135	多い
若松	中旬	14.8	+4.7	かなり高い	5.0	23	少ない	89.4	161	かなり多い
小名浜	中旬	14.7	+3.1	かなり高い	22.5	51	平年並	85.9	142	かなり多い
白河	中旬	13.9	+3.8	かなり高い	12.5	33	少ない	89.0	155	かなり多い

本資料、「旬の気象概況」の見方を下記の福島地方気象台ホームページに掲載しています。

https://www.data.jma.go.jp/fukushima/kikou/kikou_jun.html

各種観測値、統計値や平年値及び季節予報は気象庁ホームページに掲載しています。

【気象資料】<https://www.data.jma.go.jp/stats/etrn/index.php>

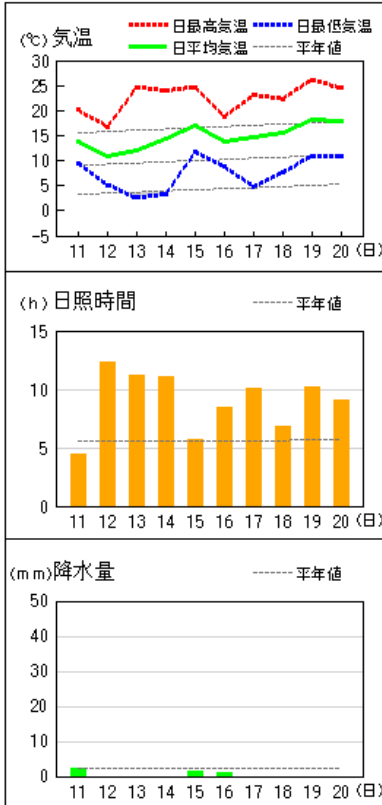
【気象データのダウンロード(CSV)】<https://www.data.jma.go.jp/gmd/risk/obsdl/index.php>

【季節予報】https://www.jma.go.jp/bosai/season/#area_type=offices&area_code=070000

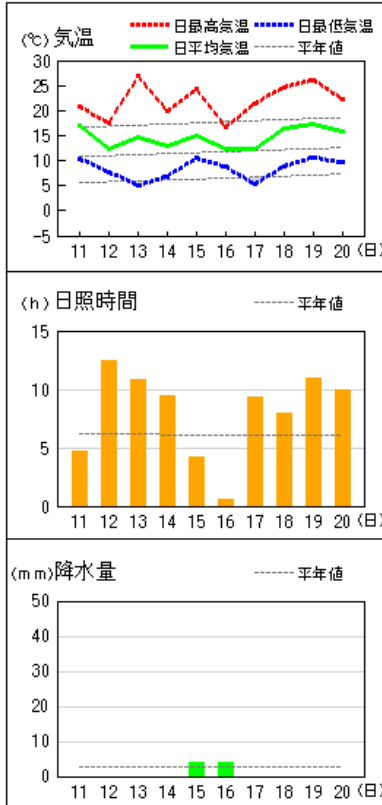
本資料に関する問い合わせ先
福島地方気象台 調査官

アメダス 気象経過図：2026年04月11日-2026年04月20日

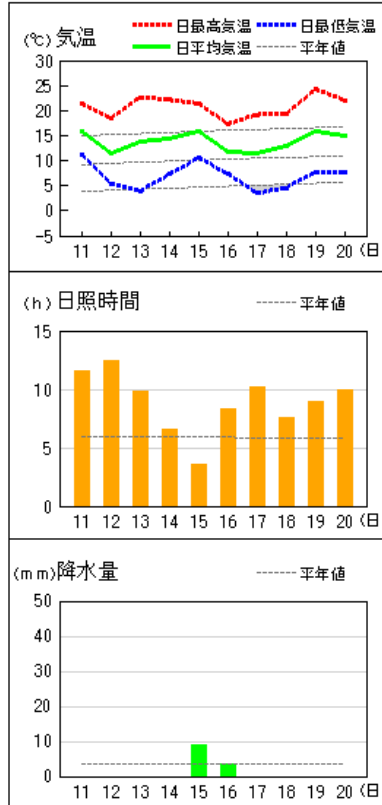
若松



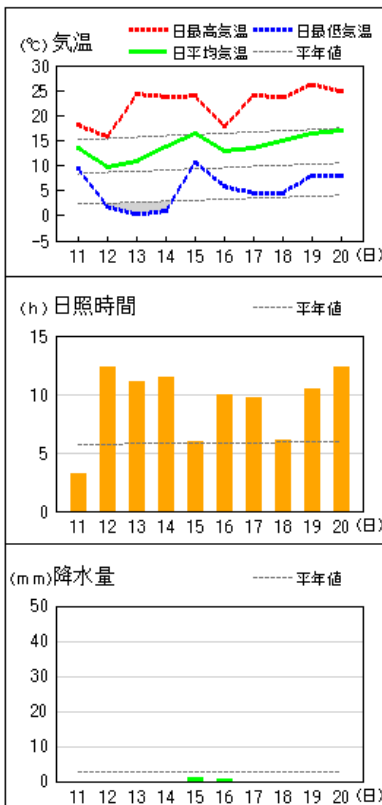
福島



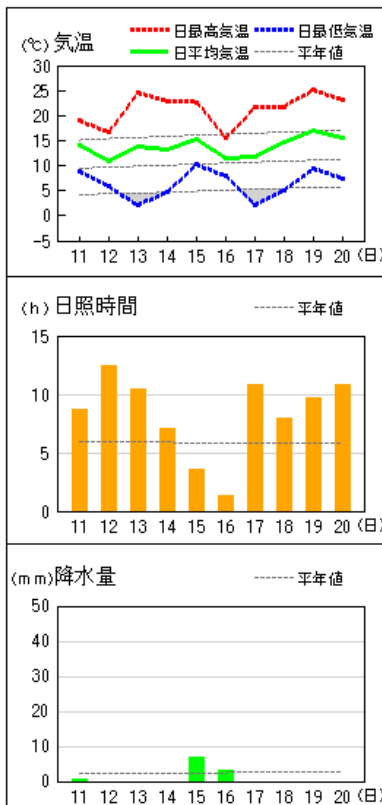
白河



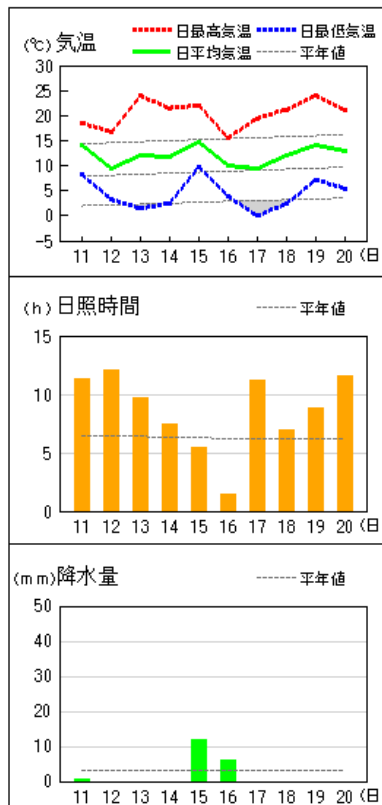
喜多方



郡山

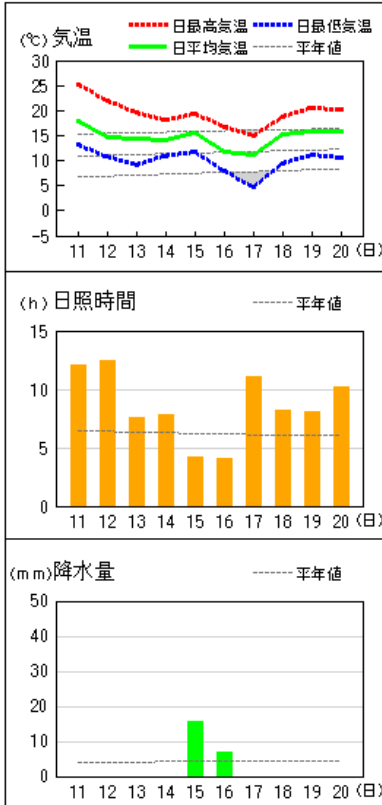


小野新町

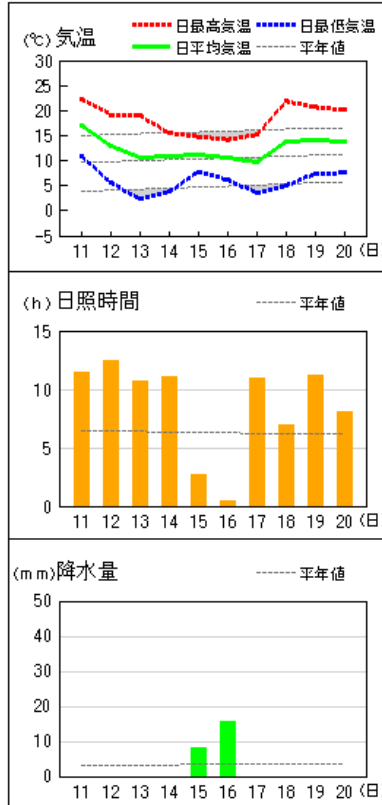


アメダス 気象経過図：2026年04月11日-2026年04月20日

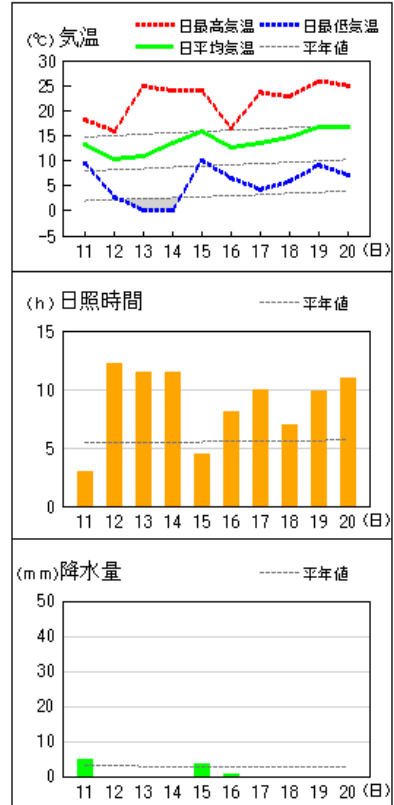
小名浜



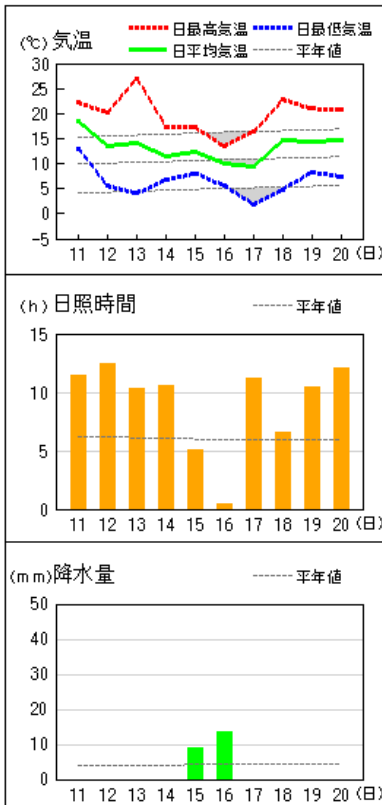
相馬



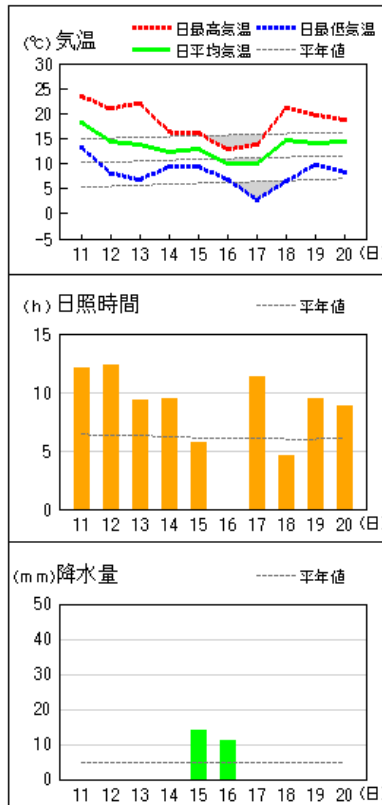
西会津



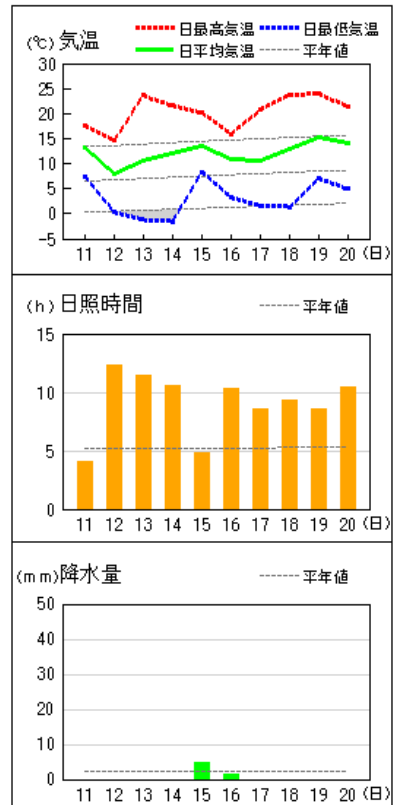
浪江



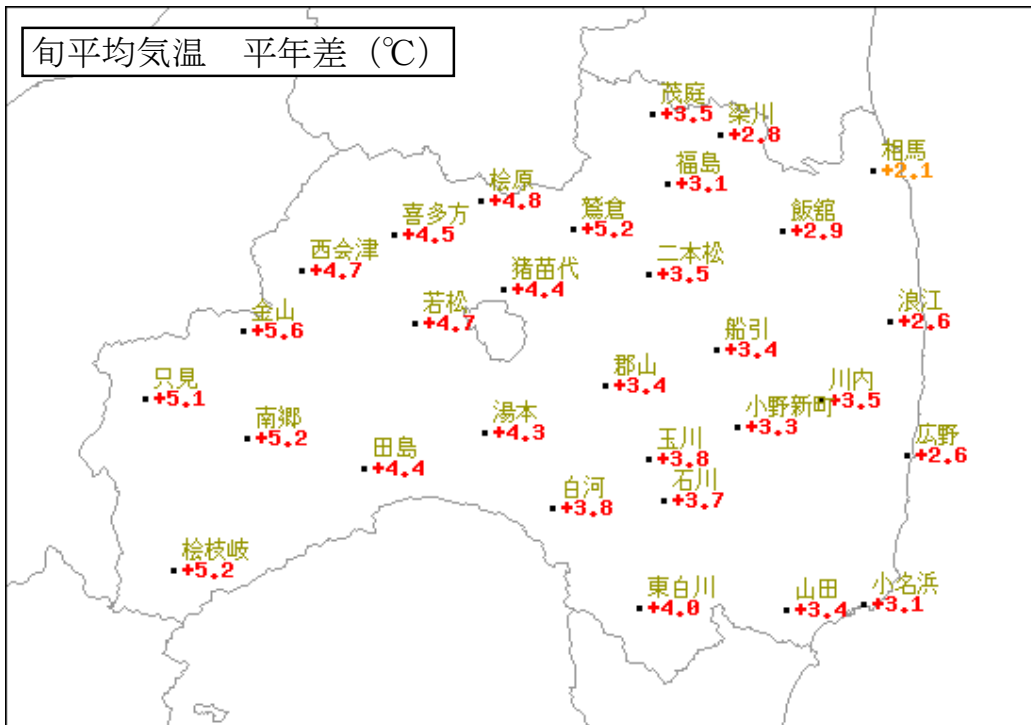
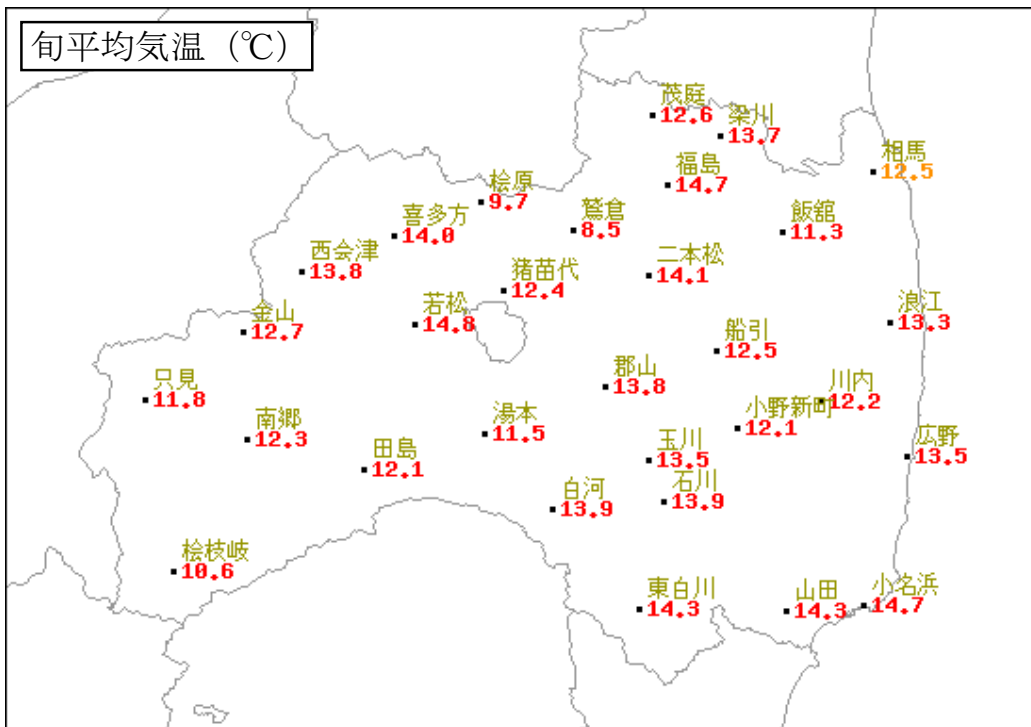
広野



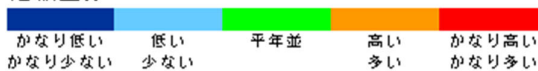
田島



2026年4月中旬の気象分布図



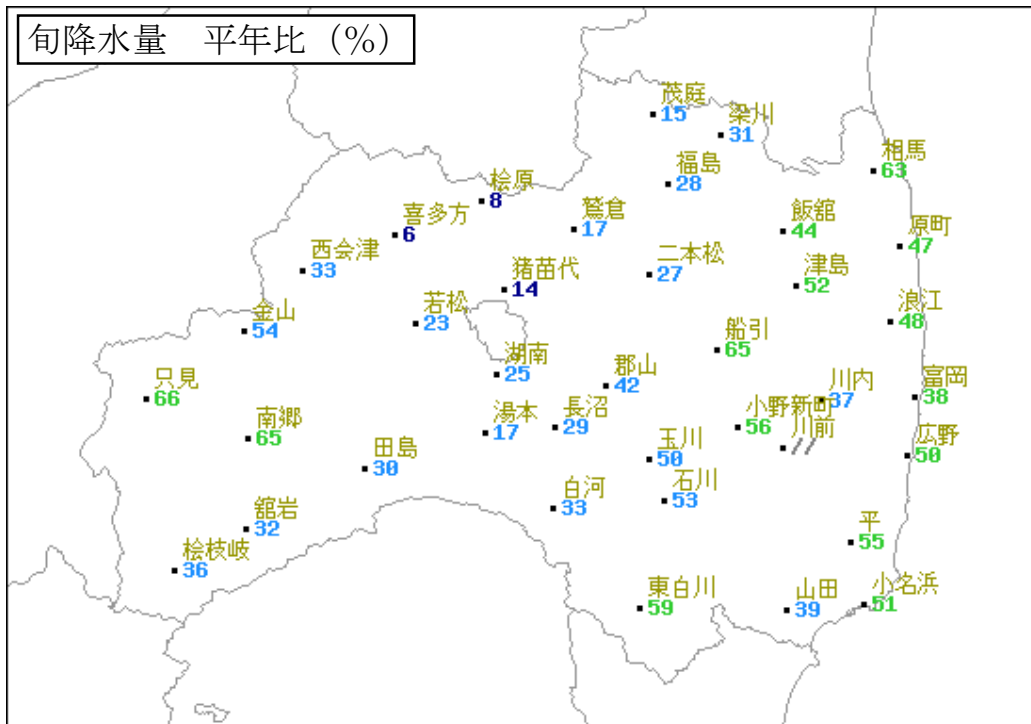
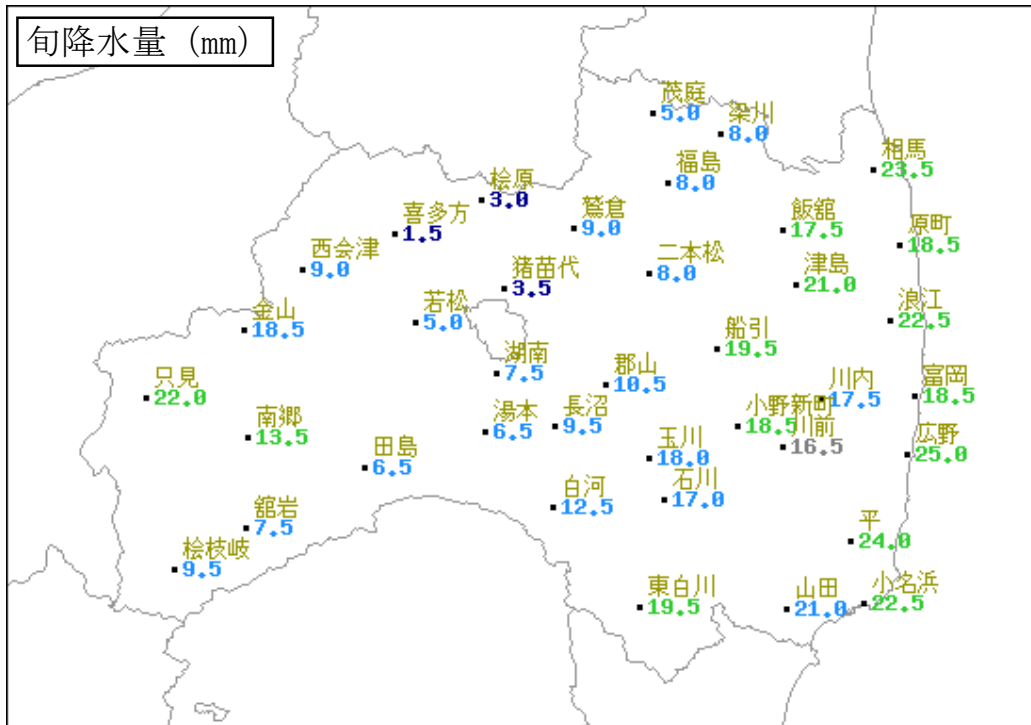
階級区分



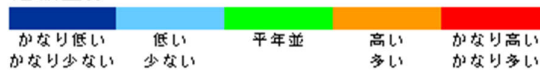
凡例

値	正常値
-	現象なし
値)	準正常値
値)	資料不足値
×	資料なし
//	平年値なし

2026年4月中旬の気象分布図



階級区分



階級区分なし

凡例

値	正常値
-	現象なし
値)	準正常値
値]	資料不足値
×	資料なし
//	平年値なし

