

福島県 旬の気象概況

令和6年4月上旬

福島地方気象台
令和6年4月11日

この資料内のデータは速報値です。後日、内容の訂正・追加を行うことがあります。

気象概況

〈天候の特徴〉

この期間、高気圧に覆われて晴れる日もあったが、低気圧や湿った空気の影響により、雨や曇りとなる日が多かった。特に9日は、浜通りを中心に大雨となった。また、期間を通じて気温の高い日が多く、7日には中通りで夏日を記録した所があった。

旬平均気温は、概ねかなり高い。

旬降水量は、多い～かなり多い。

旬間日照時間は、会津では多い～平年並で、少ない所もあった。中通りと浜通りでは少ない～平年並。

旬降雪量は、会津では少ない～かなり少ない。

〈日々の気圧配置〉

- 1日：低気圧が日本の東を北東へ進み、大陸の高気圧が南東へ移動する。
- 2日：本州付近は高気圧に覆われる。
- 3日：高気圧が日本のはるか東を東北東へ移動する。一方、低気圧が黄海から西日本に進む。
- 4日：関東の東の低気圧が発達しながら北東へ進み、大陸の高気圧が次第に本州付近に張り出す。
- 5日：本州付近は高気圧に覆われる。
- 6日：高気圧は日本のはるか東に遠ざかり、関東地方を弱い気圧の谷が通過する。
- 7日：本州付近は高気圧に覆われる。
- 8日：本州付近は高気圧に緩やかに覆われる。一方、前線上の低気圧が東シナ海を東北東へ進む。
- 9日：四国の南の低気圧が発達しながら千島近海に進む。
- 10日：日本付近は高気圧に覆われる。

福島、若松、小名浜、白河の旬統計値

2024年 4月

地点	要素	平均気温 ℃	平年差 ℃	階級区分	降水量 mm	平年比 %	階級区分	日照時間 h	平年比 %	階級区分
福島	上旬	12.6	+3.0	かなり高い	56.0	220	多い	62.2	97	平年並
若松	上旬	11.0	+3.2	かなり高い	40.5	207	かなり多い	64.1	115	多い
小名浜	上旬	12.9	+2.9	かなり高い	82.5	225	多い	45.9	69	少ない
白河	上旬	10.8	+2.6	かなり高い	66.0	223	かなり多い	43.8	70	少ない

本資料、「旬の気象概況」の見方を下記の福島地方気象台ホームページに掲載しています。

https://www.data.jma.go.jp/fukushima/kikou/kikou_jun.html

各種観測値、統計値や平年値及び季節予報は気象庁ホームページに掲載しています。

【気象資料】<https://www.data.jma.go.jp/stats/etrn/index.php>

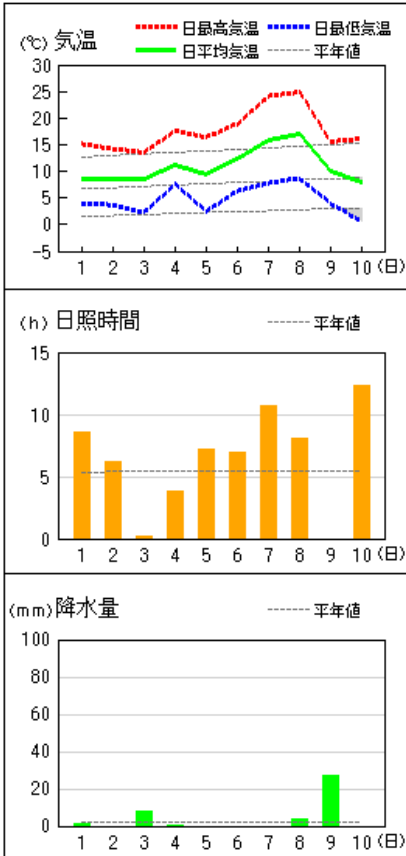
【気象データのダウンロード(CSV)】<https://www.data.jma.go.jp/gmd/risk/obsdl/index.php>

【季節予報】https://www.jma.go.jp/bosai/season/#area_type=offices&area_code=070000

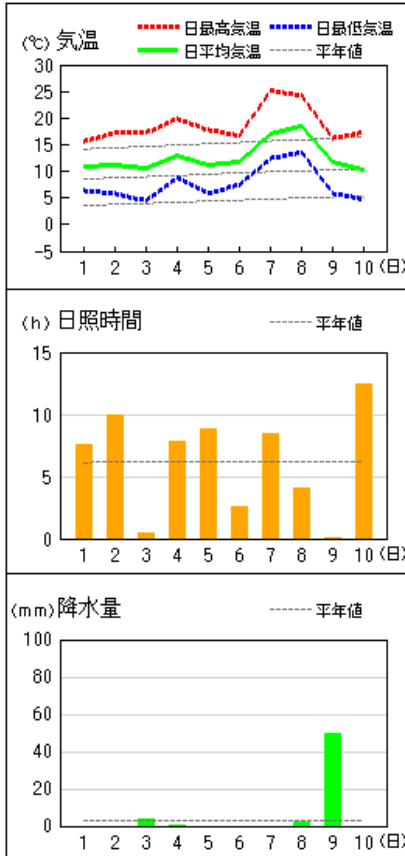
本資料に関する問い合わせ先
福島地方気象台 調査官
(電話) 024-534-0321

アメダス 気象経過図：2024年04月01日-2024年04月10日

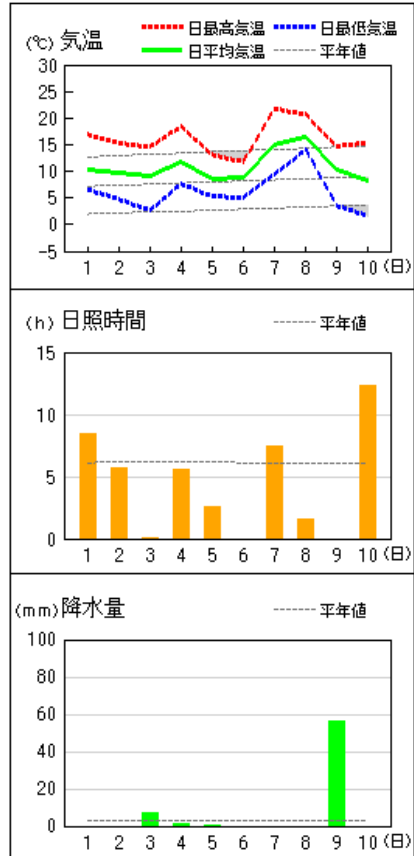
若松



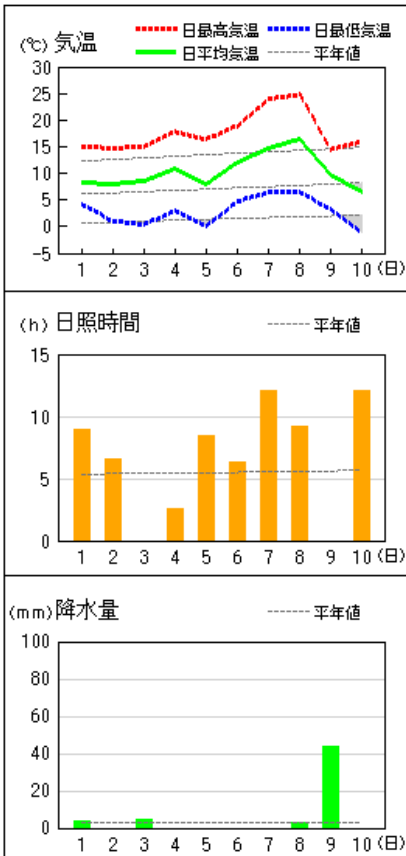
福島



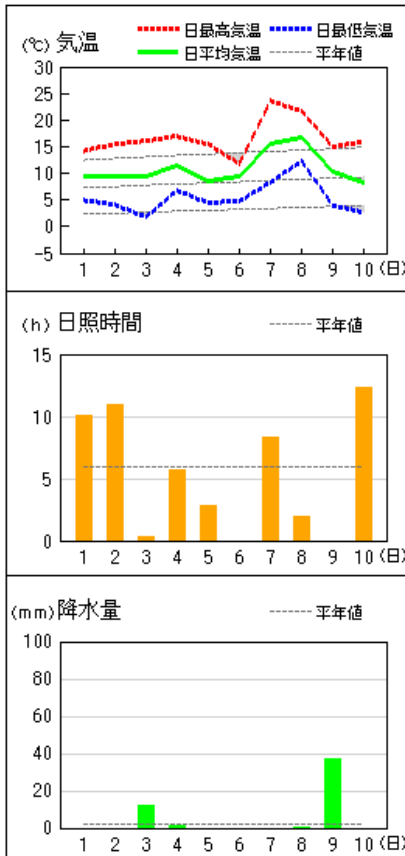
白河



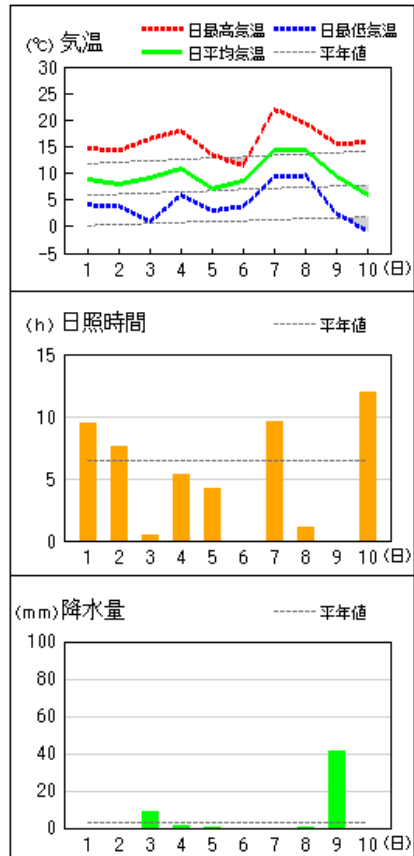
喜多方



郡山

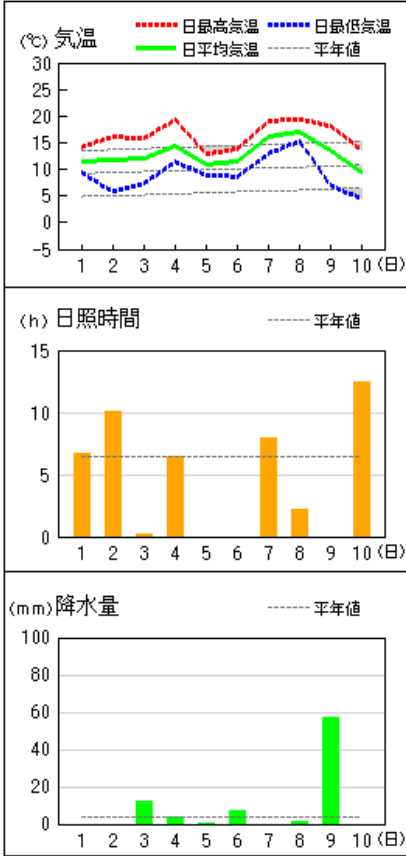


小野新町

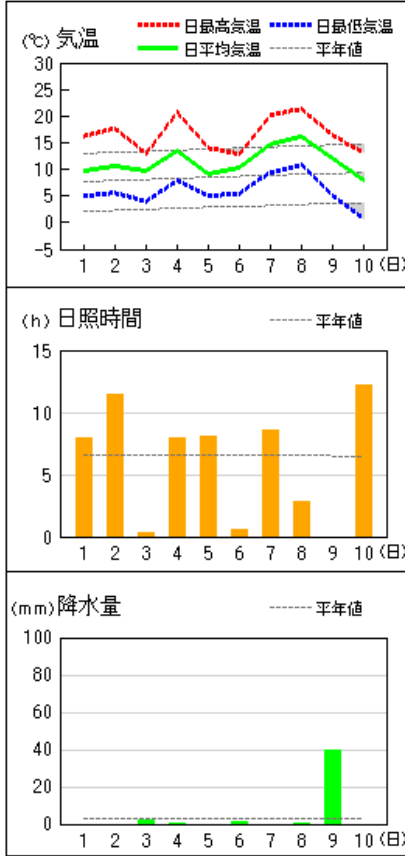


アメダス 気象経過図：2024年04月01日-2024年04月10日

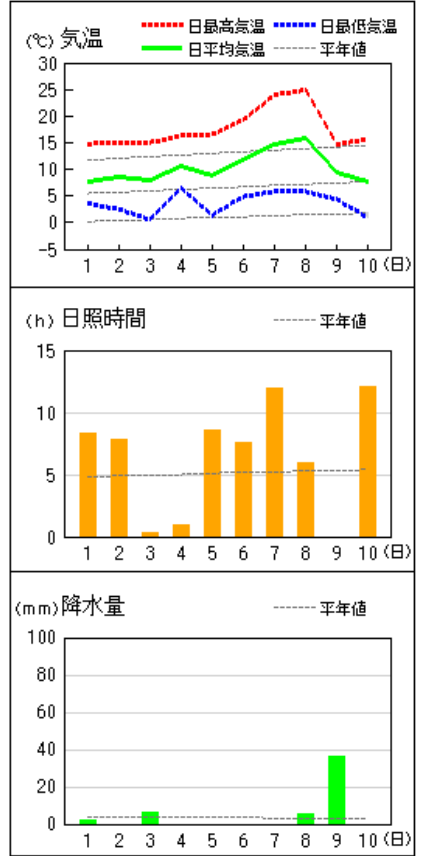
小名浜



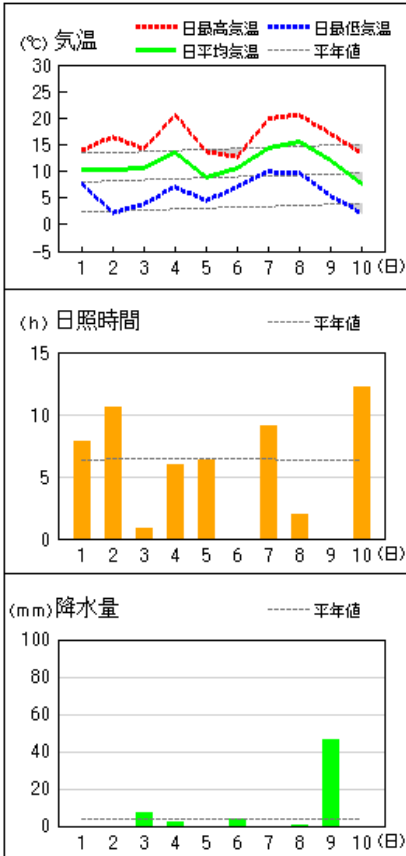
相馬



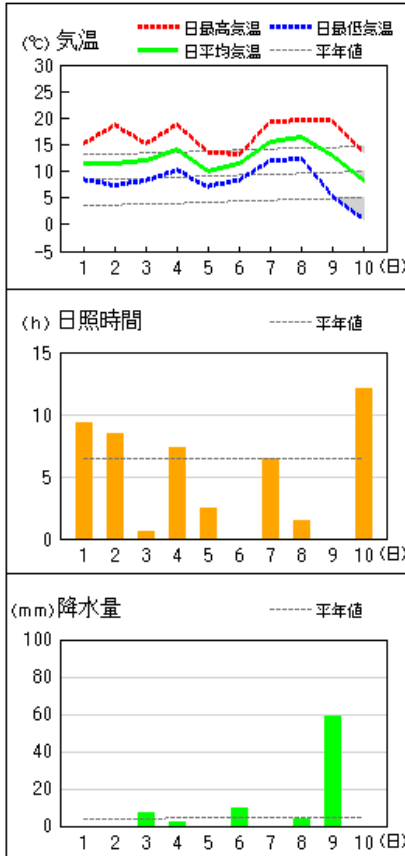
西会津



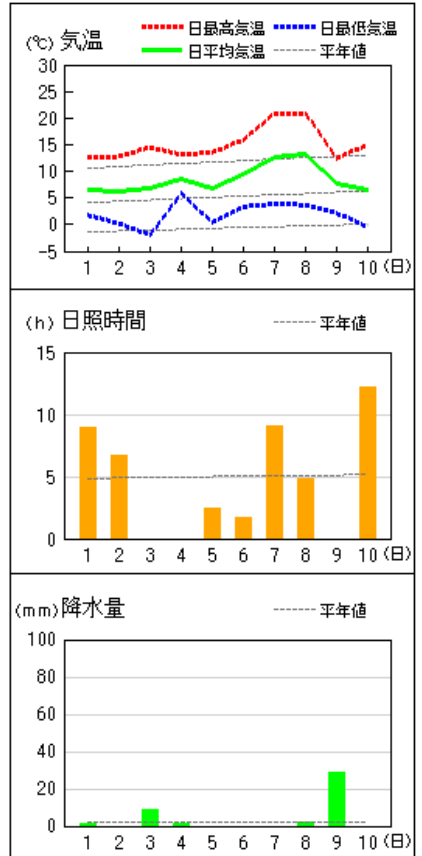
浪江



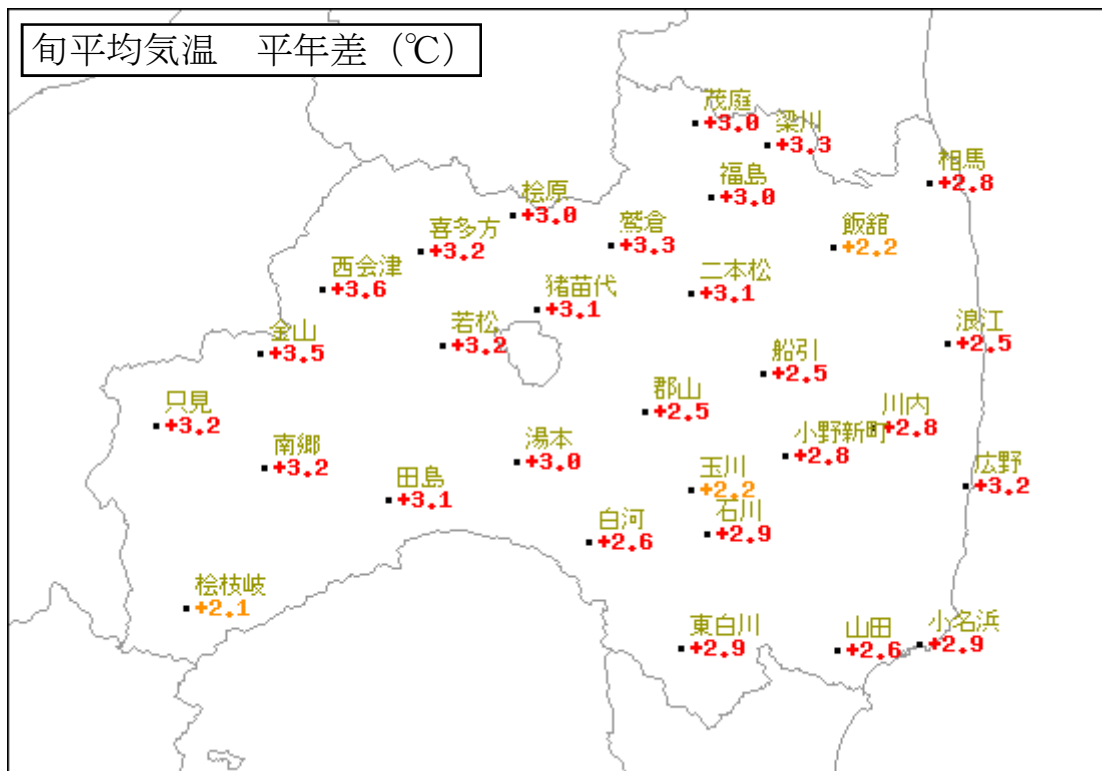
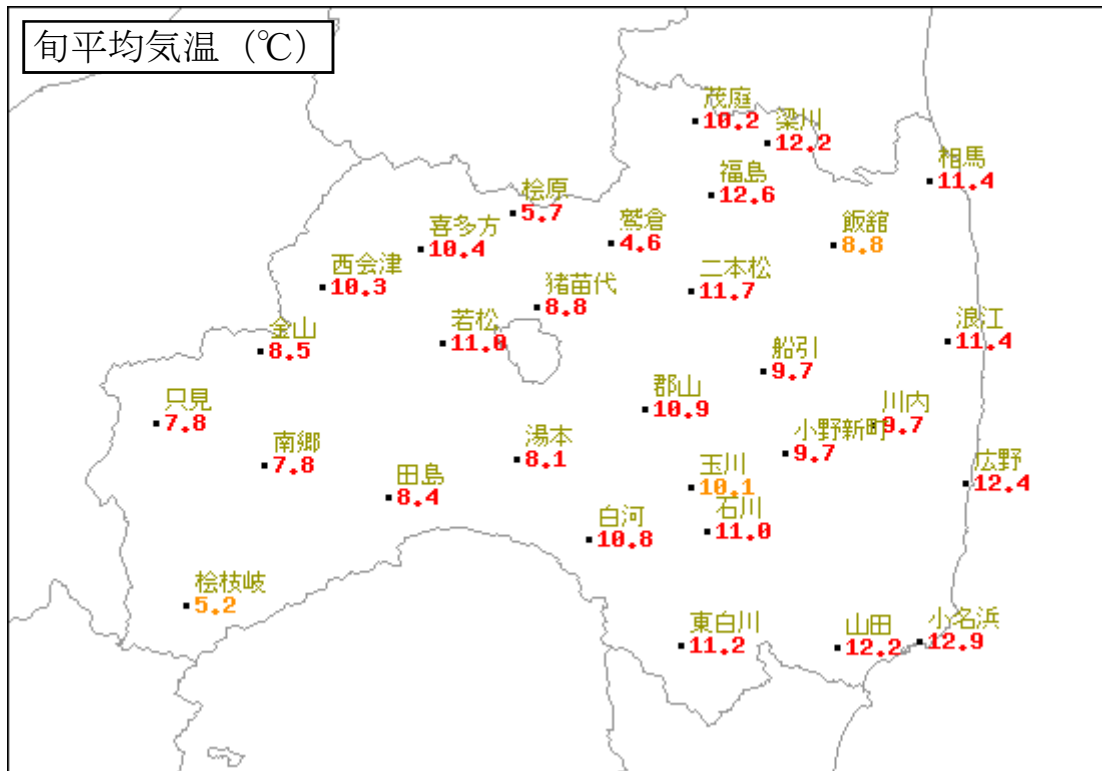
広野



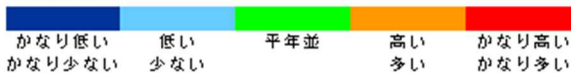
田島



2024年4月上旬の気象分布図



階級区分

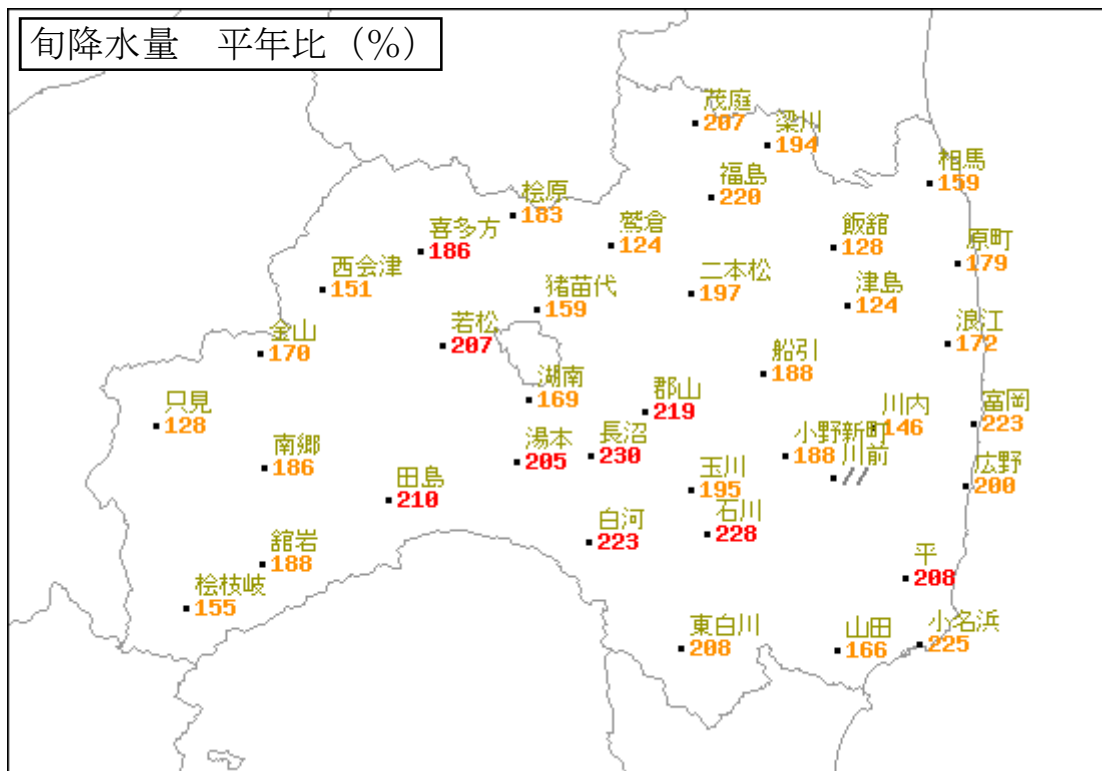
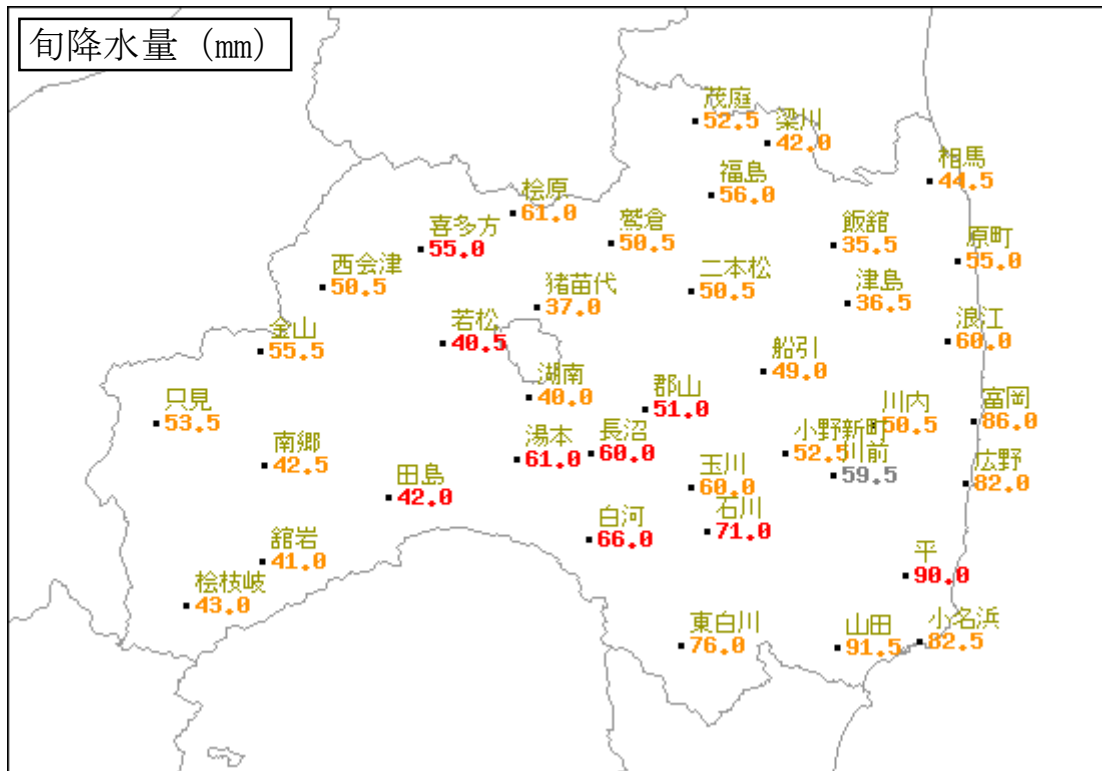


階級区分なし

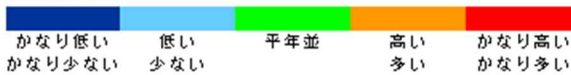
凡例

値	正常値
-	現象なし
値)	準正常値
値]	資料不足値
×	資料なし
//	平年値なし

2024年4月上旬の気象分布図



階級区分

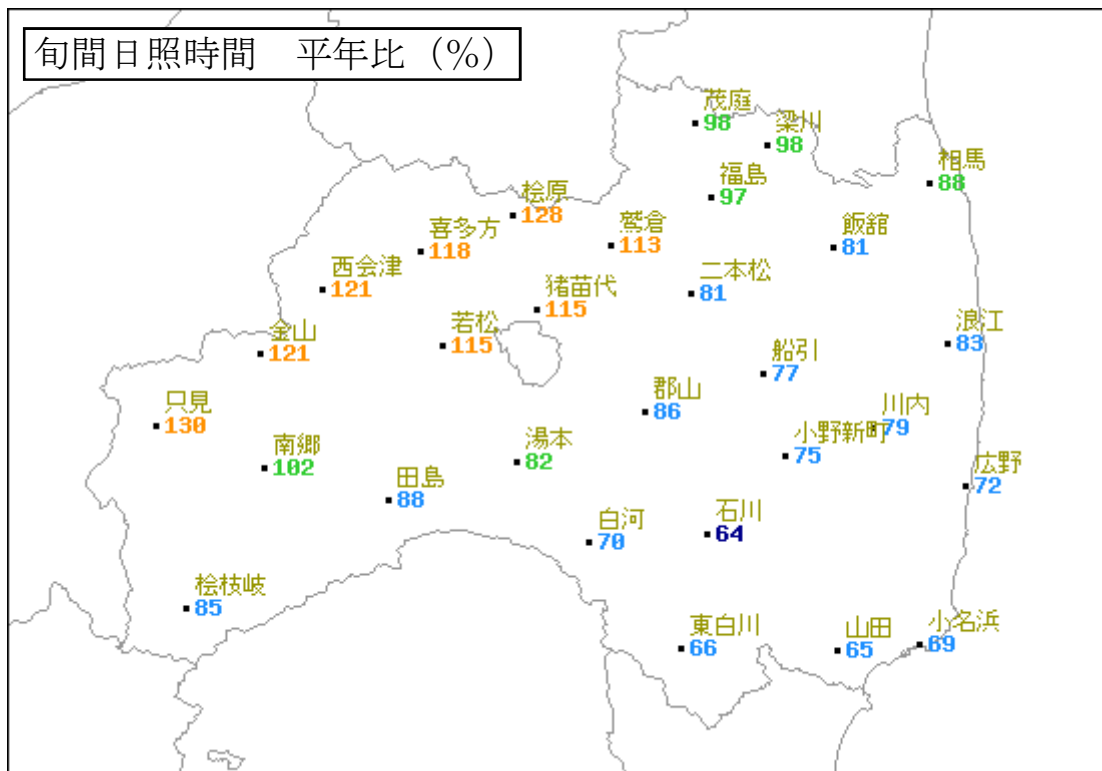
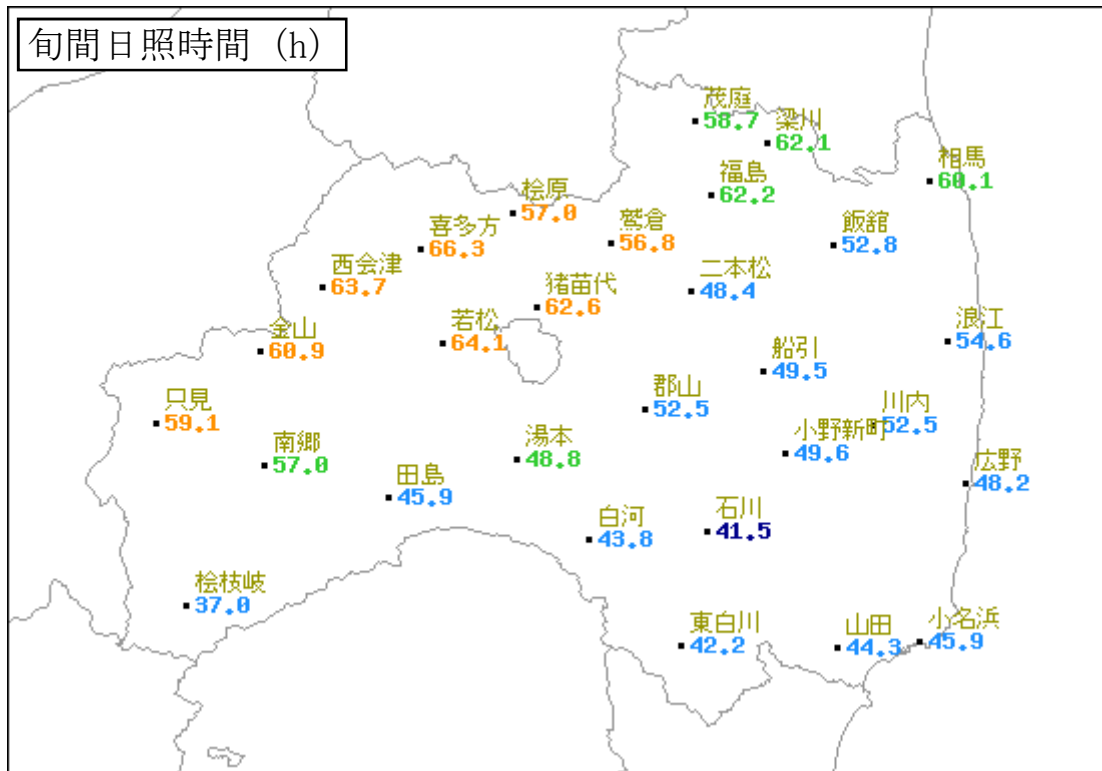


階級区分なし

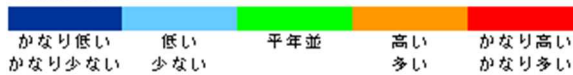
凡例

値	正常値
-	現象なし
値)	準正常値
値]	資料不足値
×	資料なし
//	平年値なし

2024年4月上旬の気象分布図



階級区分



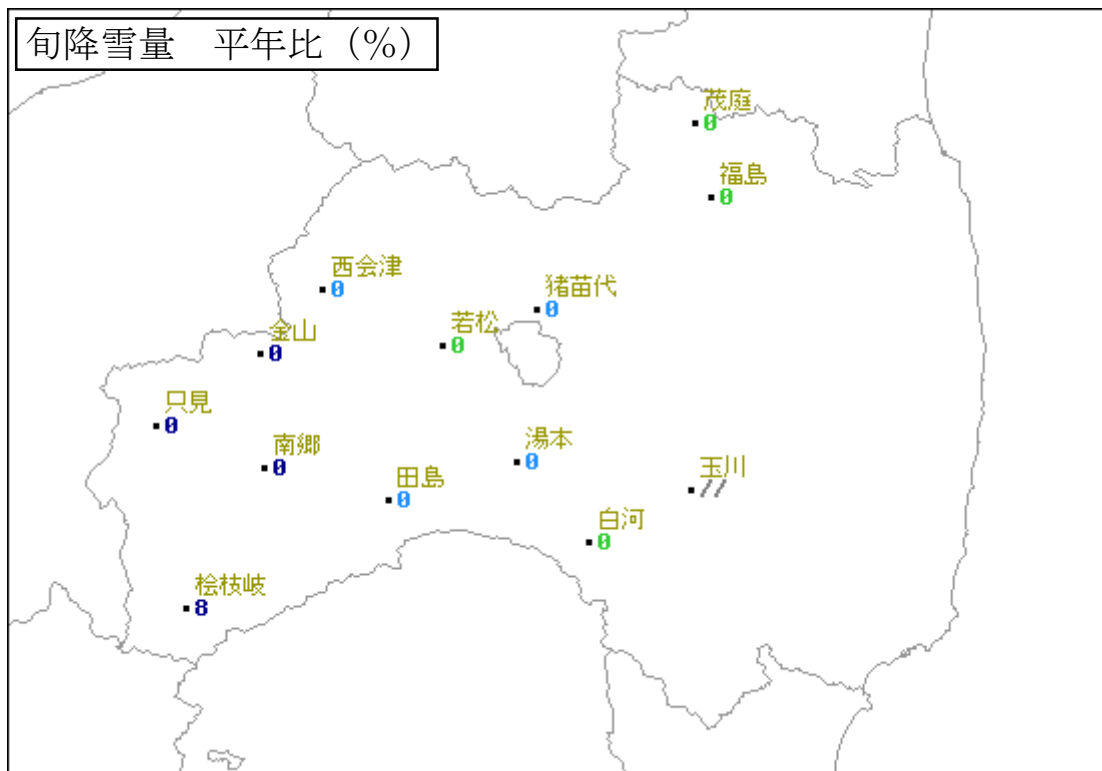
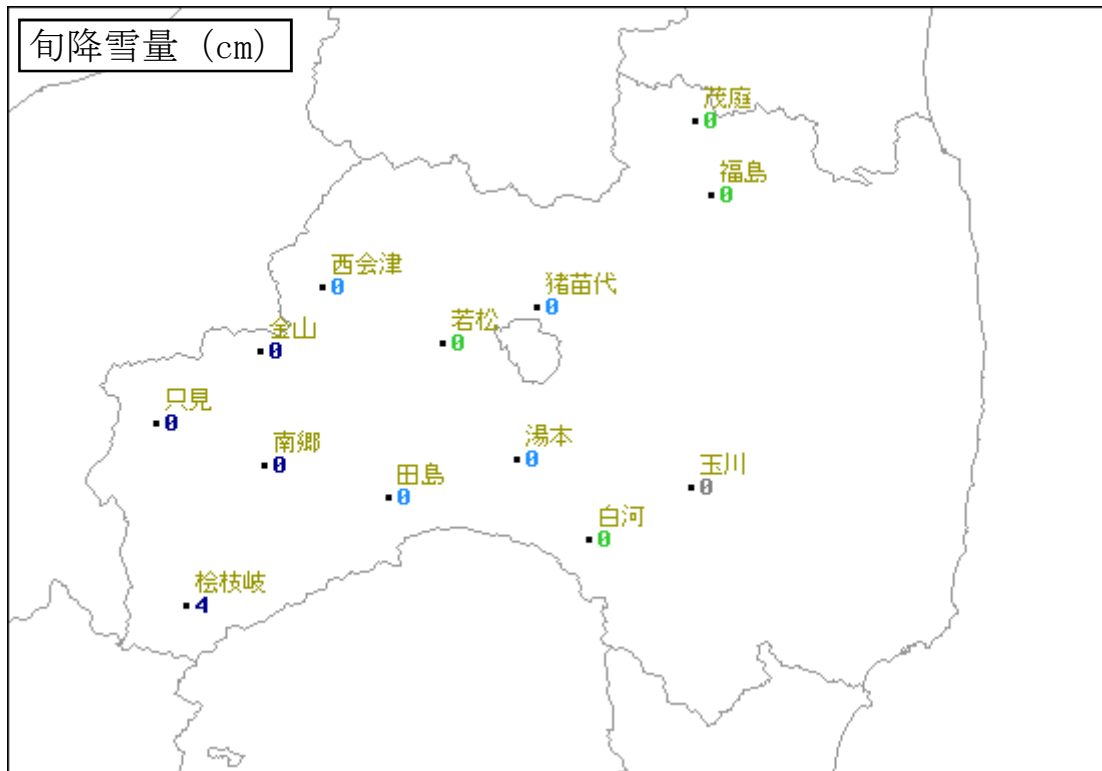
かなり少ない 少ない

階級区分なし

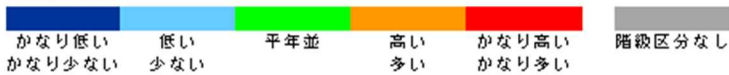
凡例

値	正常値
-	現象なし
値)	準正常値
値]	資料不足値
×	資料なし
//	平年値なし

2024年4月上旬の気象分布図



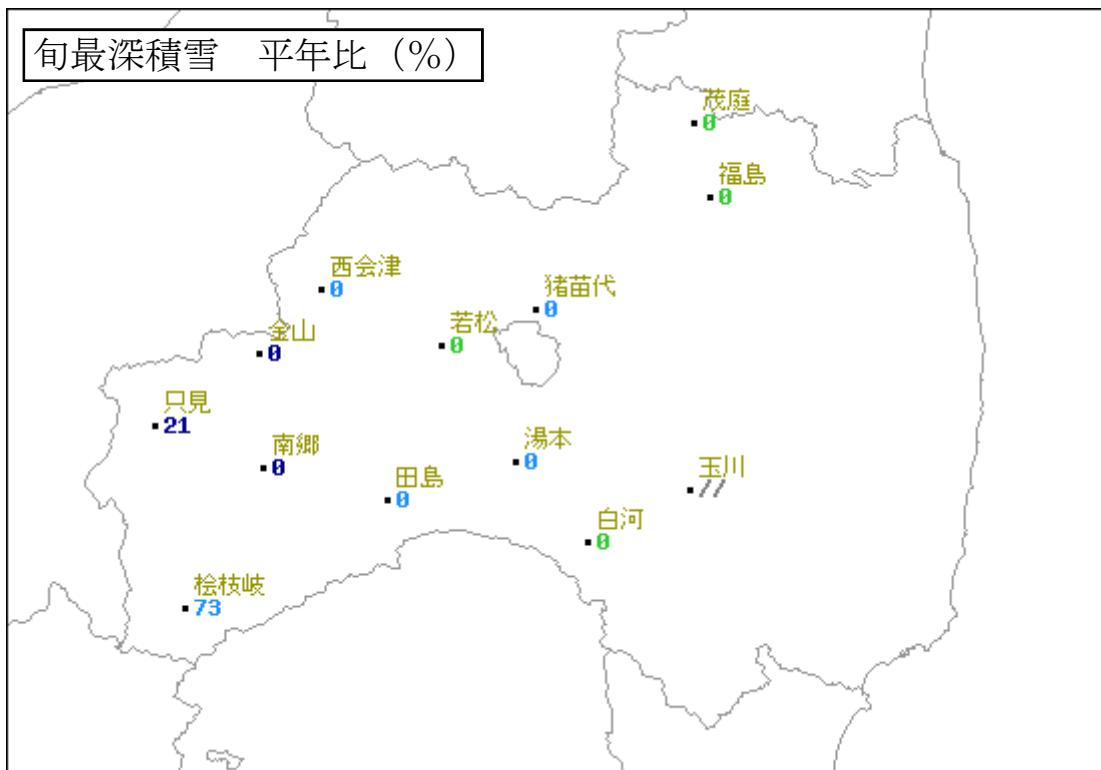
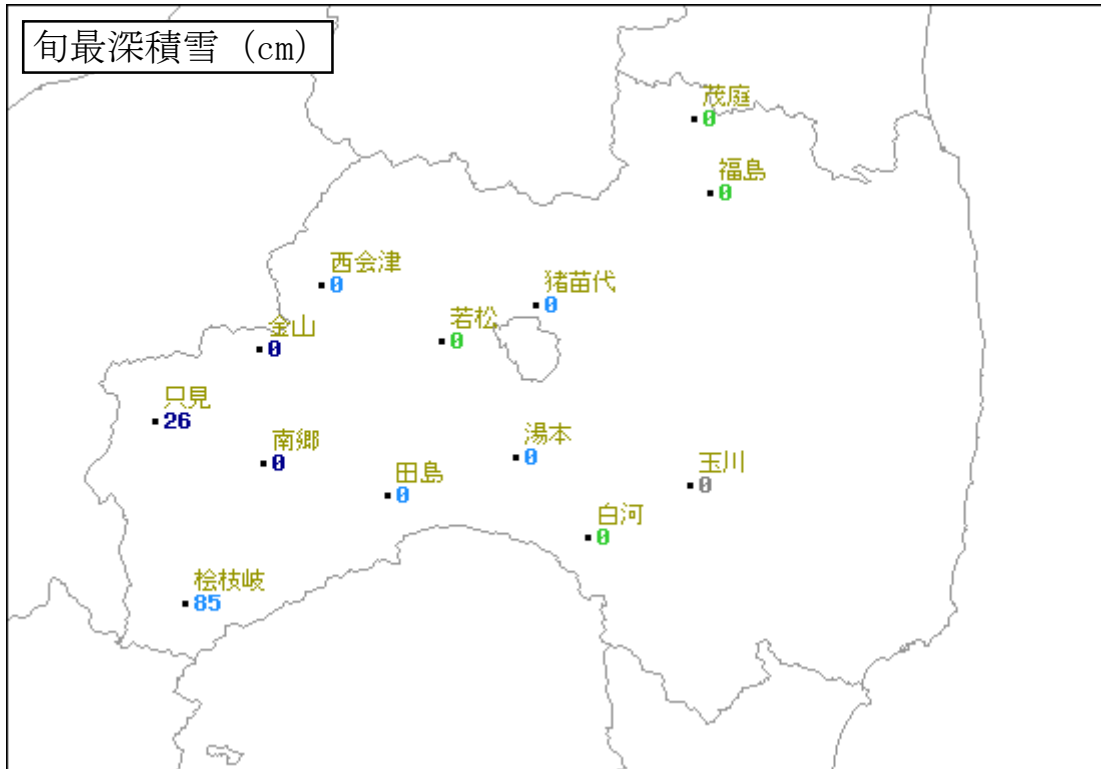
階級区分



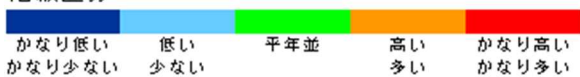
凡例

値	正常値
-	現象なし
値)	準正常値
値]	資料不足値
×	資料なし
//	平年値なし

2024年4月上旬の気象分布図



階級区分



階級区分なし

凡例

値	正常値
-	現象なし
値)	準正常値
値)	資料不足値
×	資料なし
//	平年値なし