

福島県 旬の気象概況

令和6年2月下旬

福島地方気象台
令和6年3月1日

この資料内のデータは速報値です。後日、内容の訂正・追加を行うことがあります。

気象概況

〈天候の特徴〉

この期間、期間の前半を中心に低気圧や前線の影響で雨や雪、曇りとなる日が多かった。

旬平均気温は、会津では、高い～平年並。中通りでは、平年並で、高い所もあった。浜通りでは、平年並。

旬降水量は、会津では、多い～平年並。中通りと浜通りでは、かなり多い～多い。

旬間日照時間は、かなり少ない～少ない。

旬降雪量は、少ない～かなり少ないで、平年並の所もあった。

〈日々の気圧配置〉

- 21日：前線が本州の南岸に停滞する。
- 22日：引き続き、前線が本州の南岸に停滞する。
- 23日：本州南岸の低気圧が日本の東に進む。
- 24日：低気圧が日本の東を北東へ進み、北日本は西高東低の気圧配置となる。
- 25日：日本の南の低気圧が伊豆諸島付近に進む。
- 26日：低気圧が発達しながら日本の東を北東へ進む。
- 27日：三陸沖の低気圧が南へ進む。
- 28日：日本海の高気圧が東へ移動する。
- 29日：高気圧が北日本を東へ移動する。一方、東シナ海の低気圧が四国に進む。

福島、若松、小名浜、白河の旬・月統計値

2024年 2月

地点	要素	平均気温 ℃	平年差 ℃	階級区分	降水量 mm	平年比 %	階級区分	日照時間 h	平年比 %	階級区分
福島	下旬	3.6	+0.2	平年並	31.5	281	かなり多い	28.0	62	かなり少ない
	月	4.6	+2.1	かなり高い	46.5	113	多い	143.6	99	平年並
若松	下旬	2.3	+1.3	高い	24.0	139	多い	27.2	80	少ない
	月	2.7	+2.6	かなり高い	52.5	76	少ない	108.9	110	多い
小名浜	下旬	4.9	-0.1	平年並	32.5	197	多い	34.5	65	かなり少ない
	月	6.5	+2.2	かなり高い	44.5	82	平年並	177.9	99	平年並
白河	下旬	2.3	+0.1	平年並	23.0	219	多い	38.4	83	少ない
	月	3.3	+2.1	かなり高い	51.0	147	多い	177.1	113	かなり多い

本資料、「旬の気象概況」の見方を下記の福島地方気象台ホームページに掲載しています。

https://www.data.jma.go.jp/fukushima/kikou/kikou_jun.html

各種観測値、統計値や平年値及び季節予報は気象庁ホームページに掲載しています。

【気象資料】<https://www.data.jma.go.jp/stats/etrn/index.php>

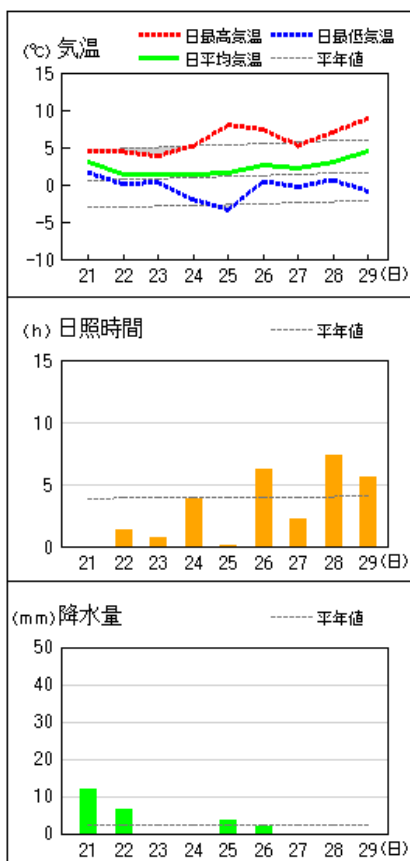
【気象データのダウンロード(CSV)】<https://www.data.jma.go.jp/gmd/risk/obsdl/index.php>

【季節予報】https://www.jma.go.jp/bosai/season/#area_type=offices&area_code=070000

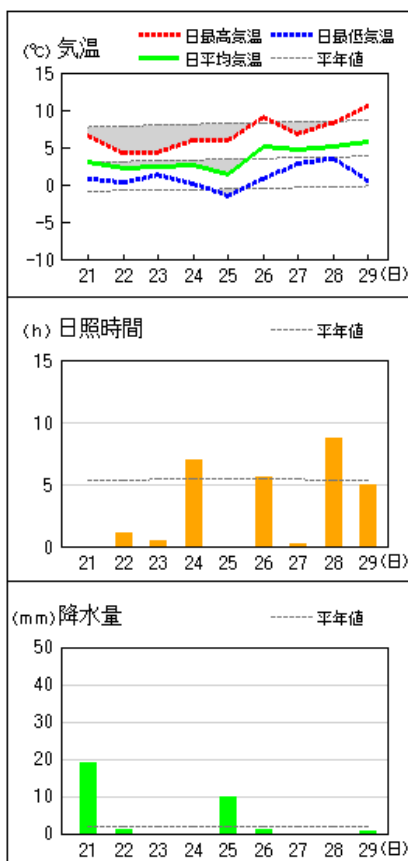
本資料に関する問い合わせ先
福島地方気象台 調査官
(電話) 024-534-0321

アメダス 気象経過図：2024年02月21日-2024年02月29日

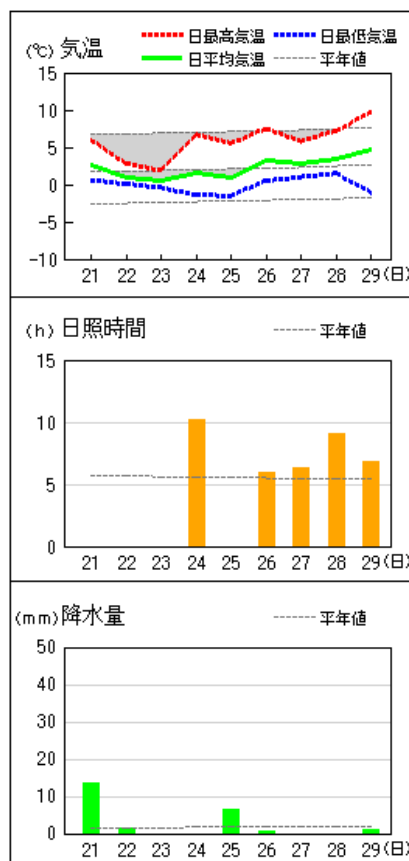
若松



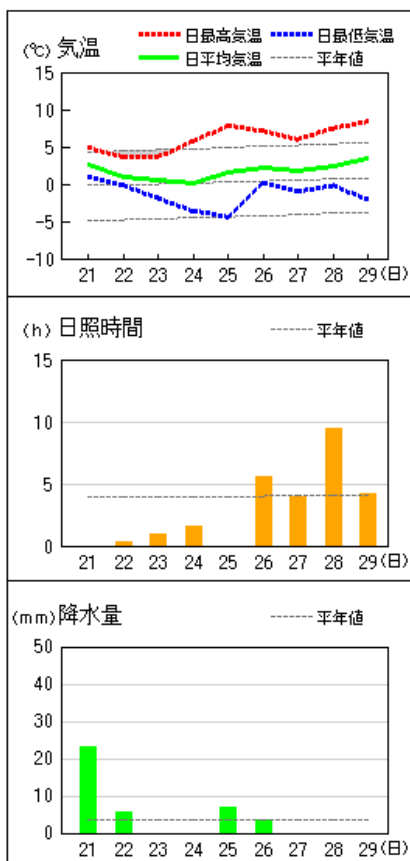
福島



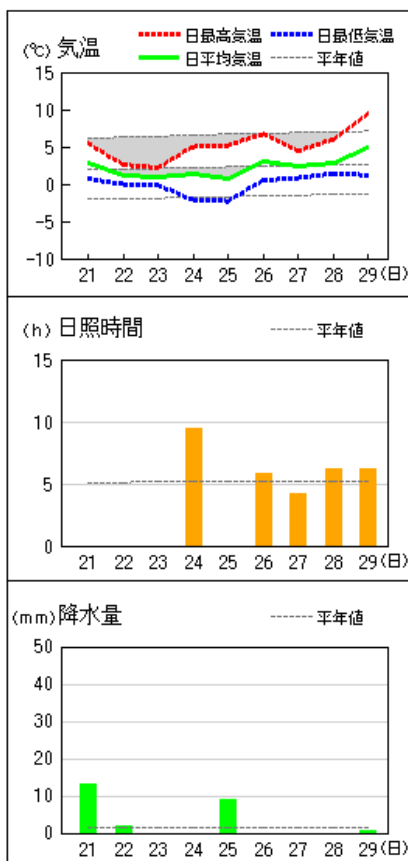
白河



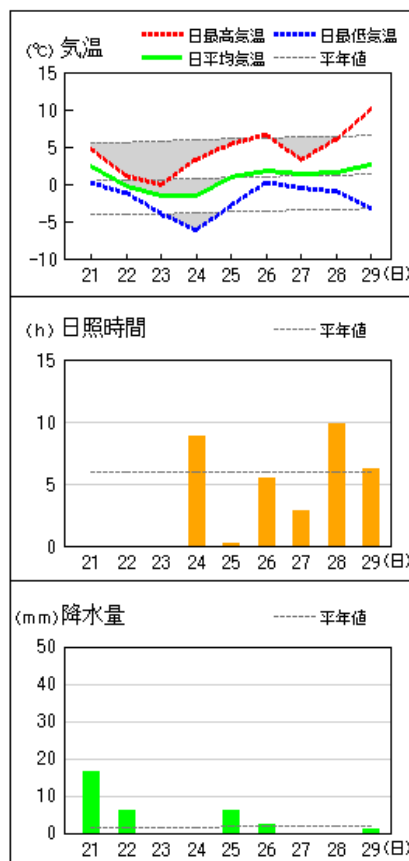
喜多方



郡山

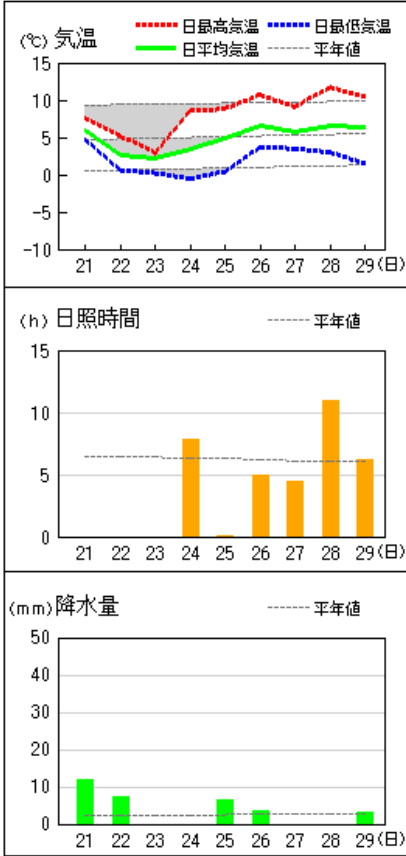


小野新町

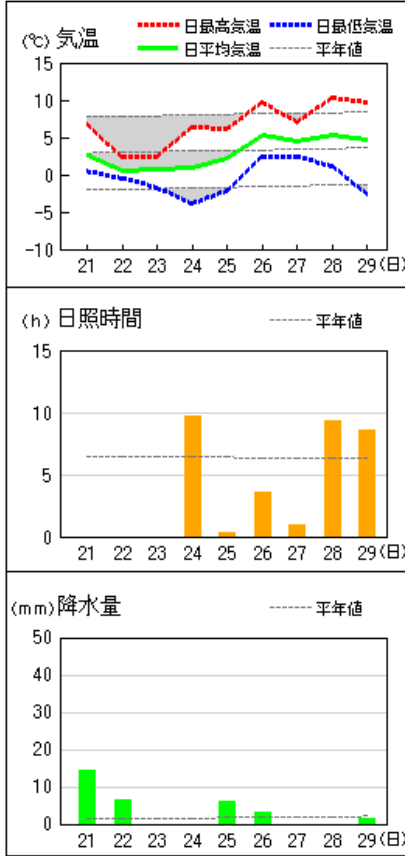


アメダス 気象経過図：2024年02月21日-2024年02月29日

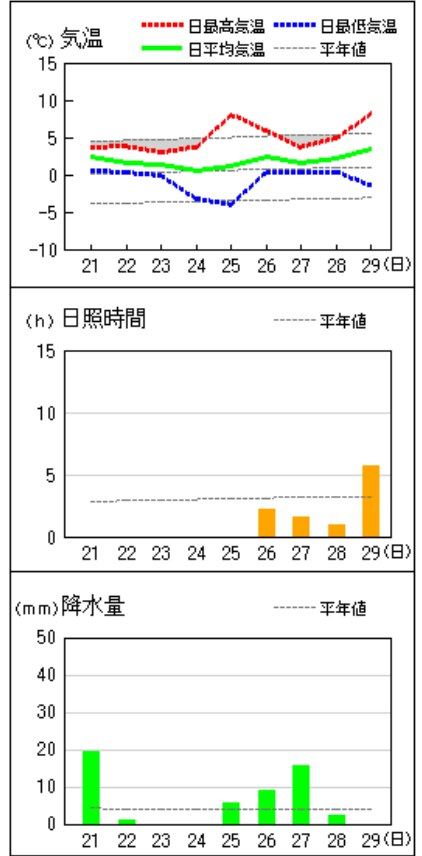
小名浜



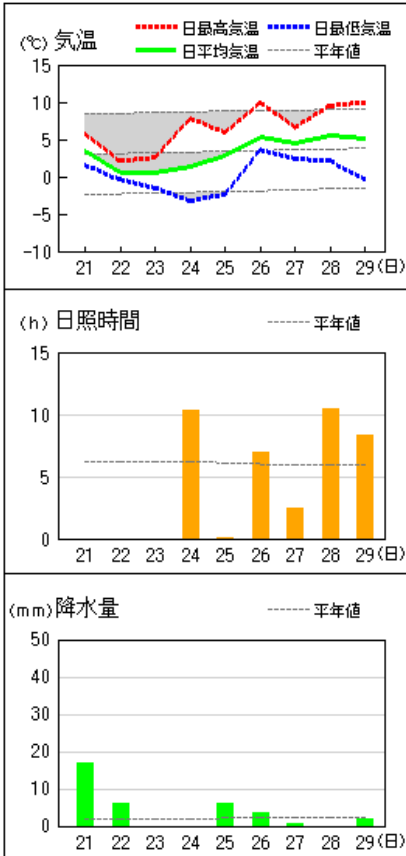
相馬



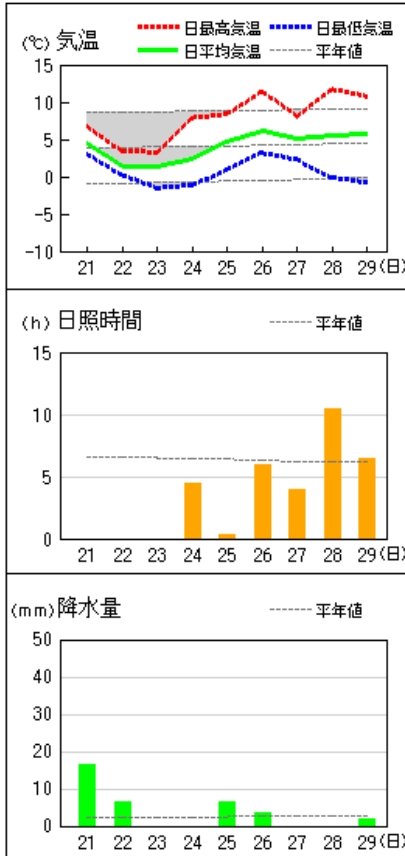
西会津



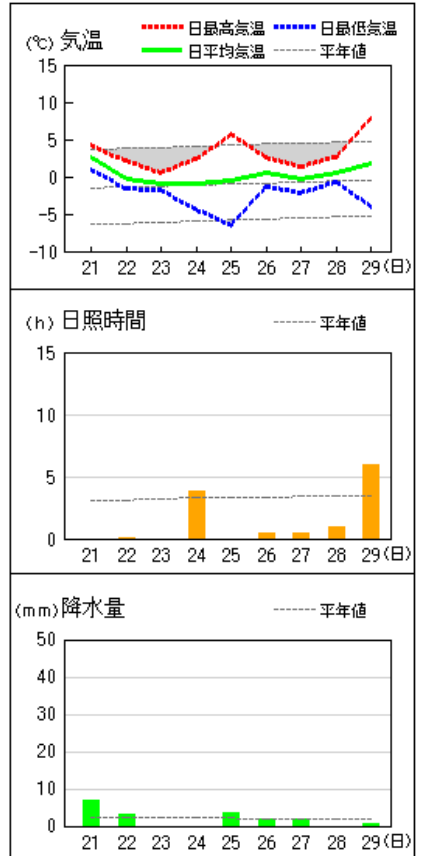
浪江



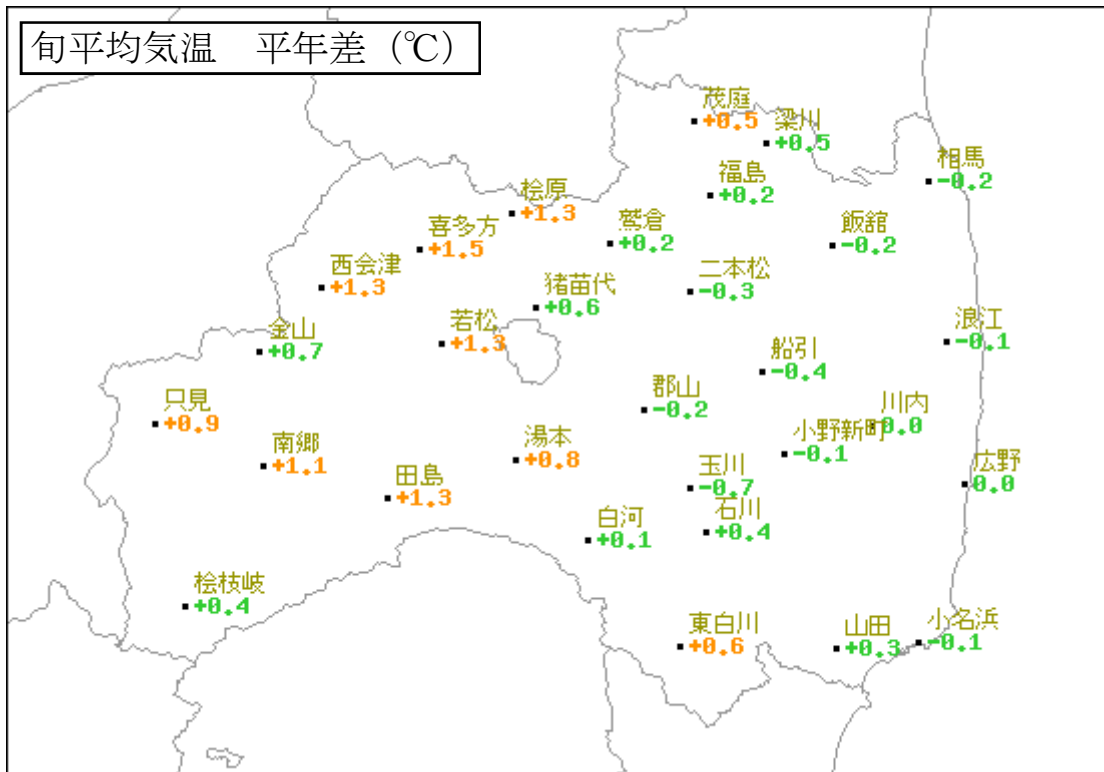
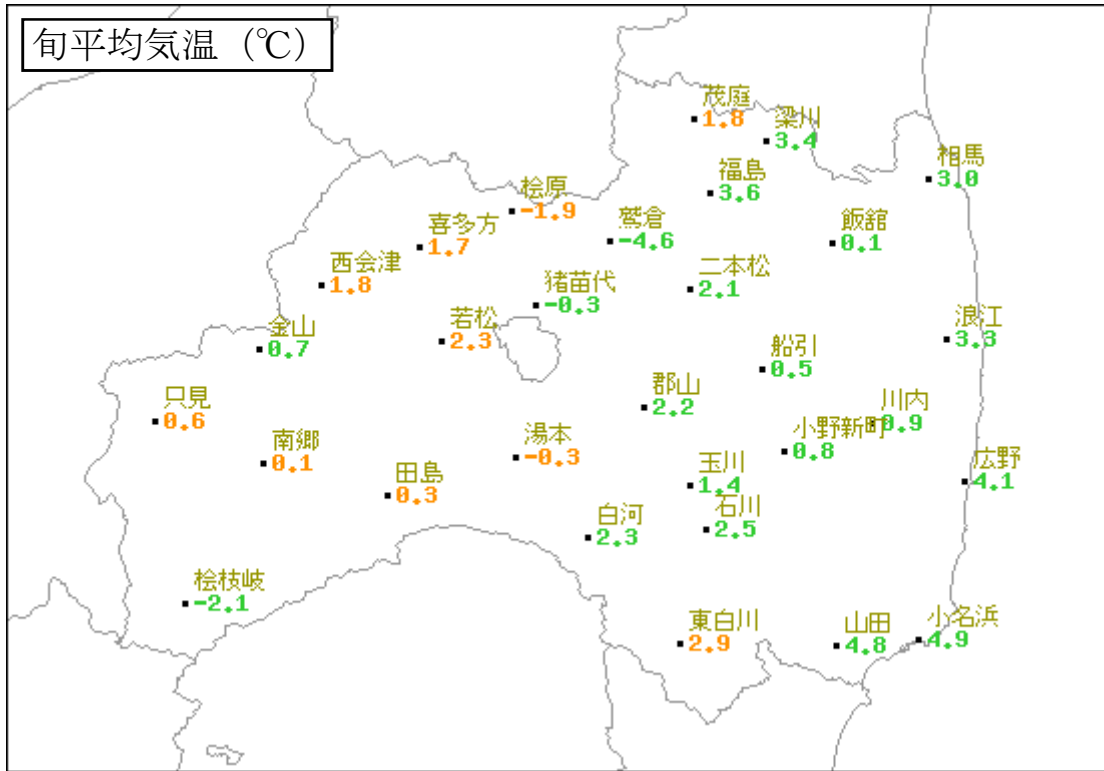
広野



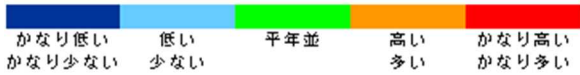
田島



2024年2月下旬の気象分布図



階級区分

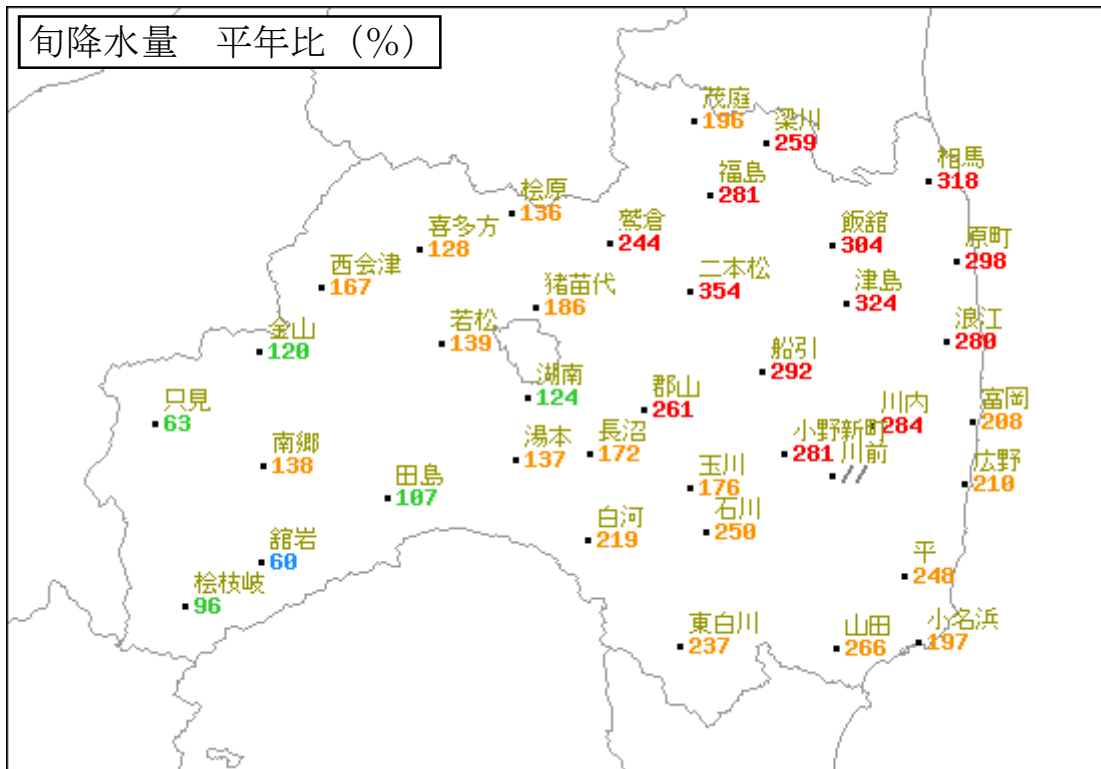
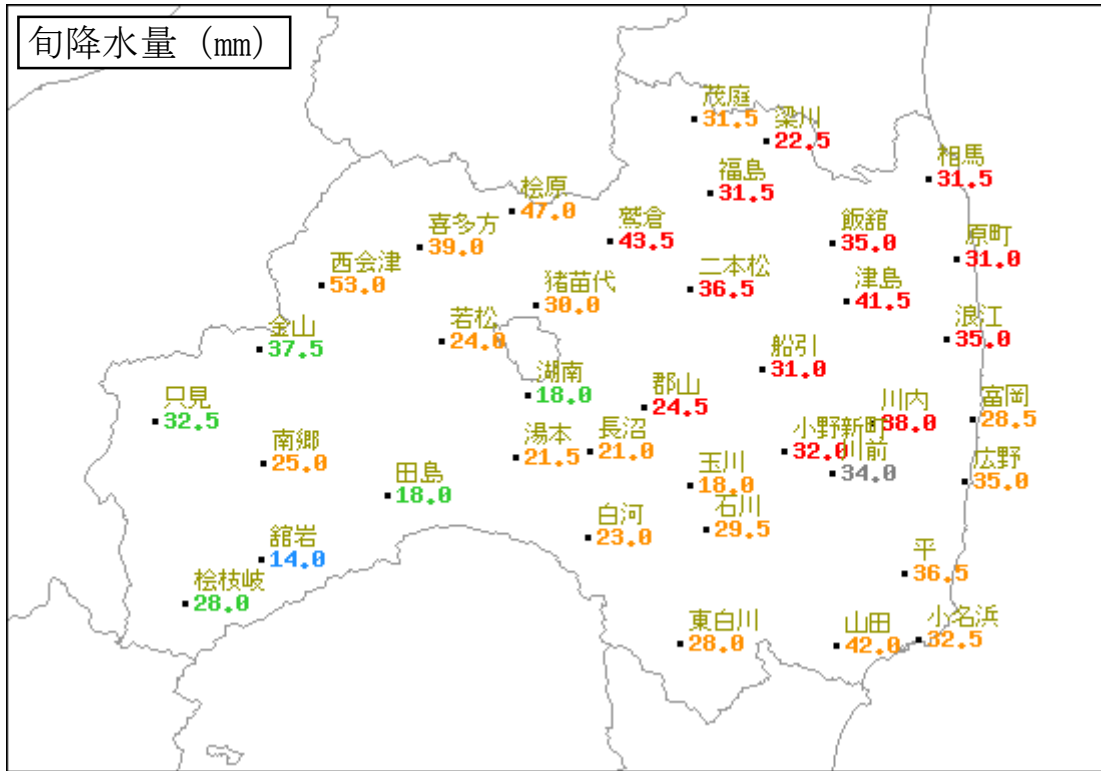


階級区分なし

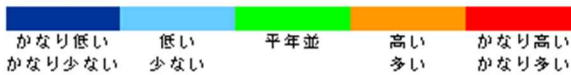
凡例

値	正常値
-	現象なし
値)	準正常値
値]	資料不足値
×	資料なし
//	平年値なし

2024年2月下旬の気象分布図



階級区分

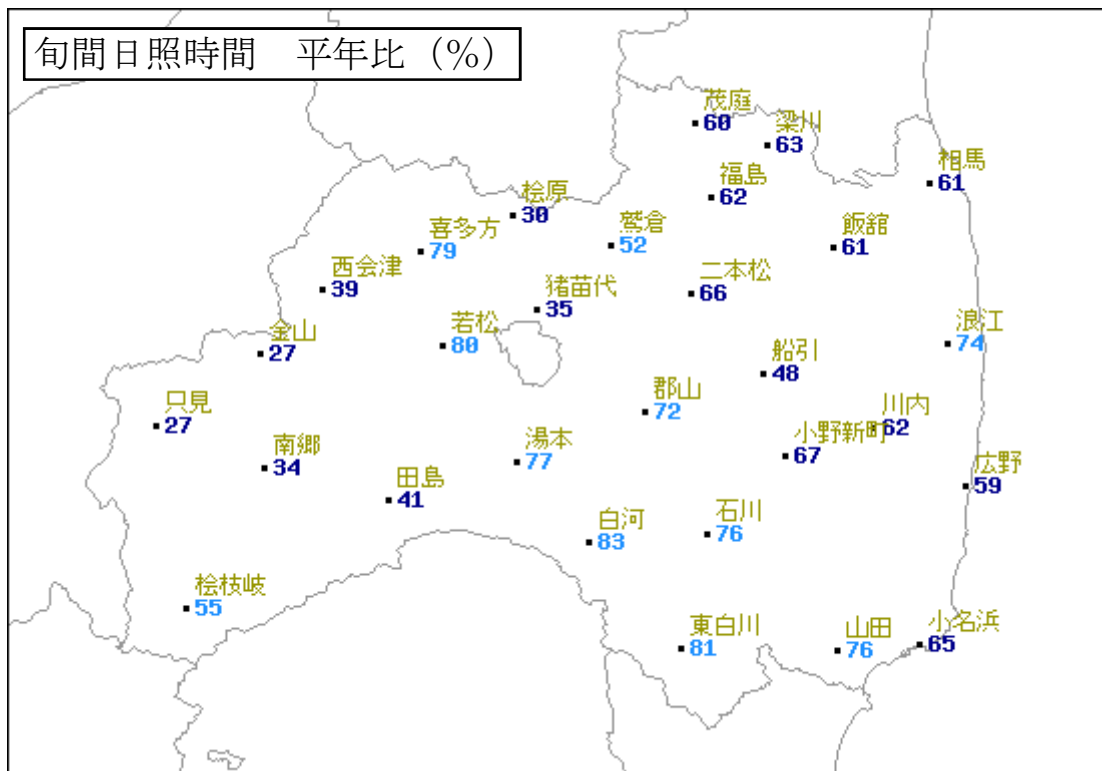
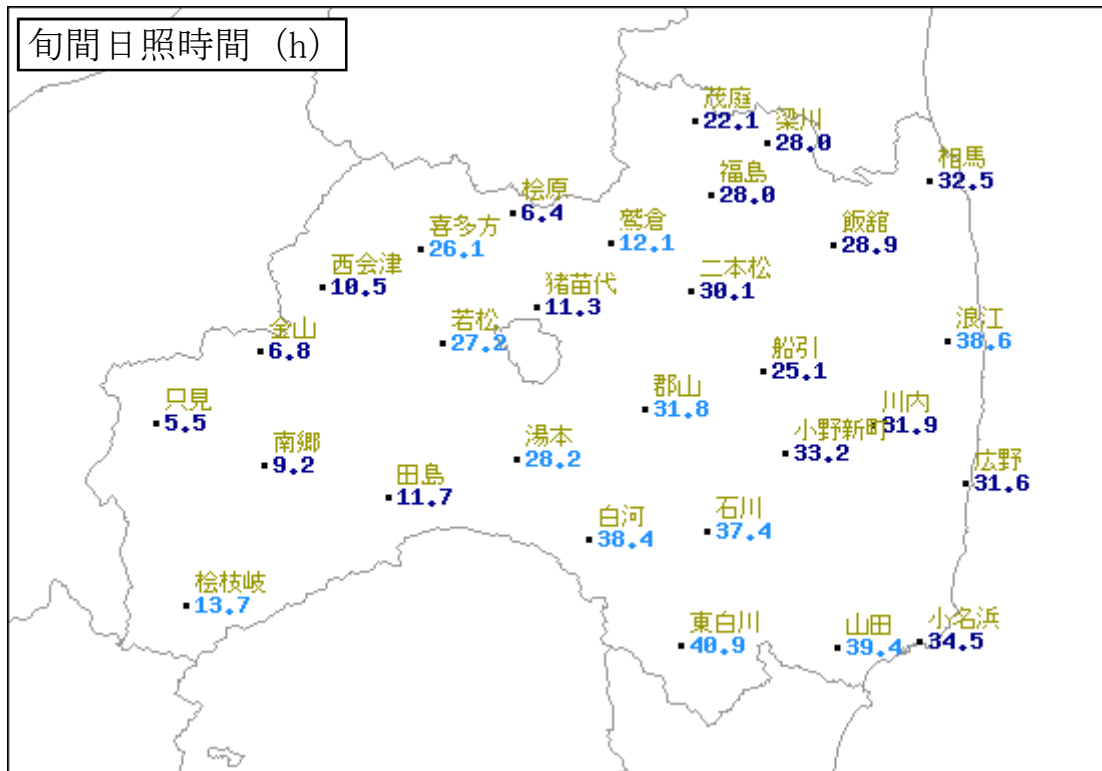


階級区分なし

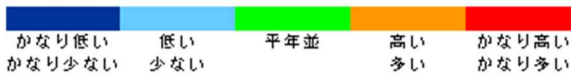
凡例

値	正常値
-	現象なし
値)	準正常値
値]	資料不足値
×	資料なし
//	平年値なし

2024年2月下旬の気象分布図



階級区分

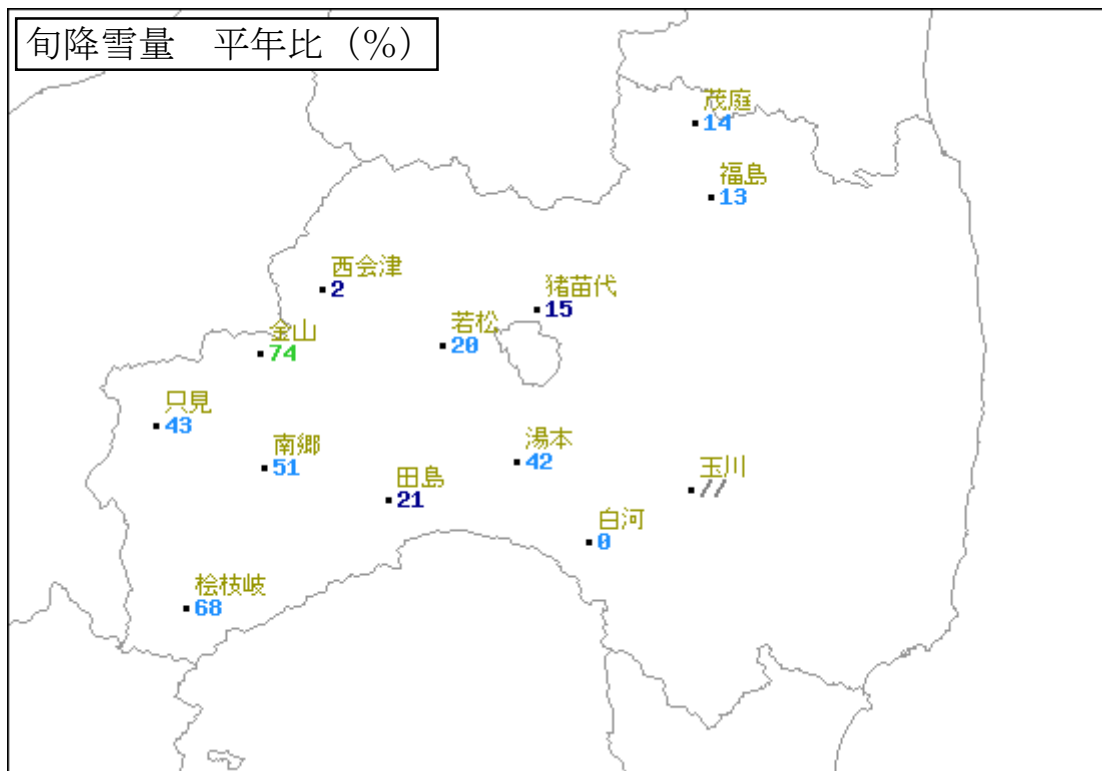
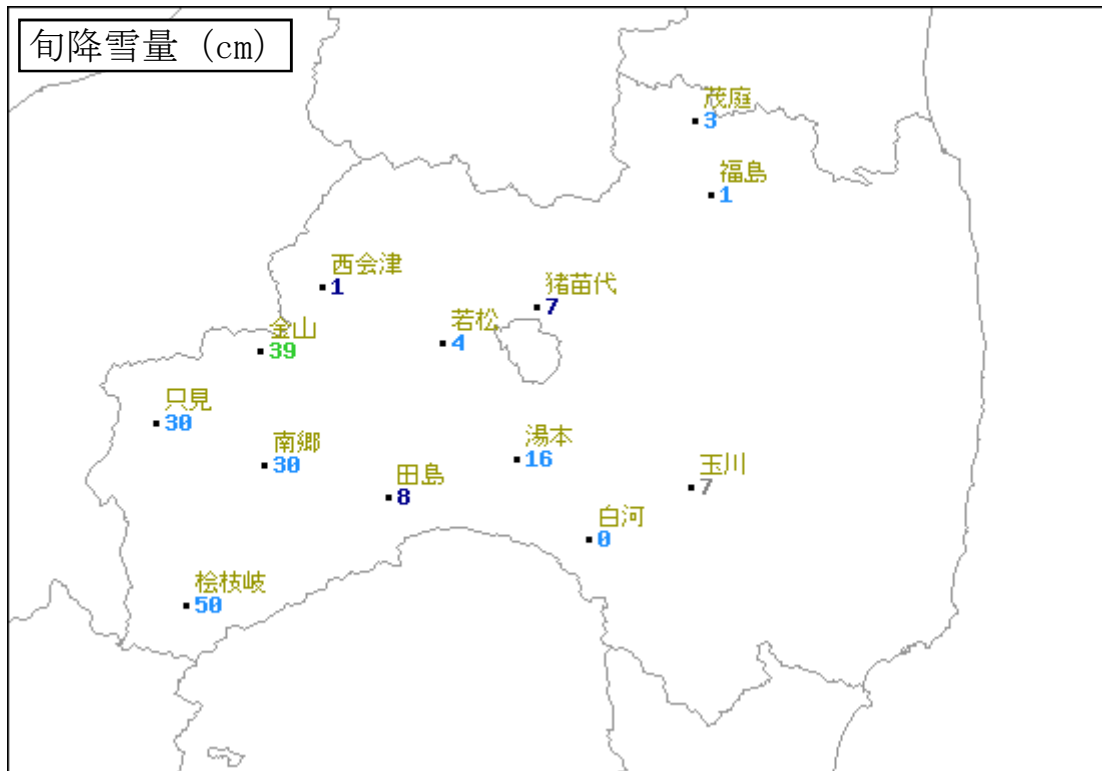


階級区分なし

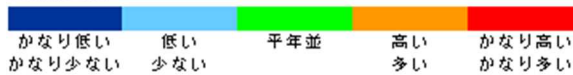
凡例

値	正常値
-	現象なし
値)	準正常値
値]	資料不足値
×	資料なし
//	平年値なし

2024年2月下旬の気象分布図



階級区分

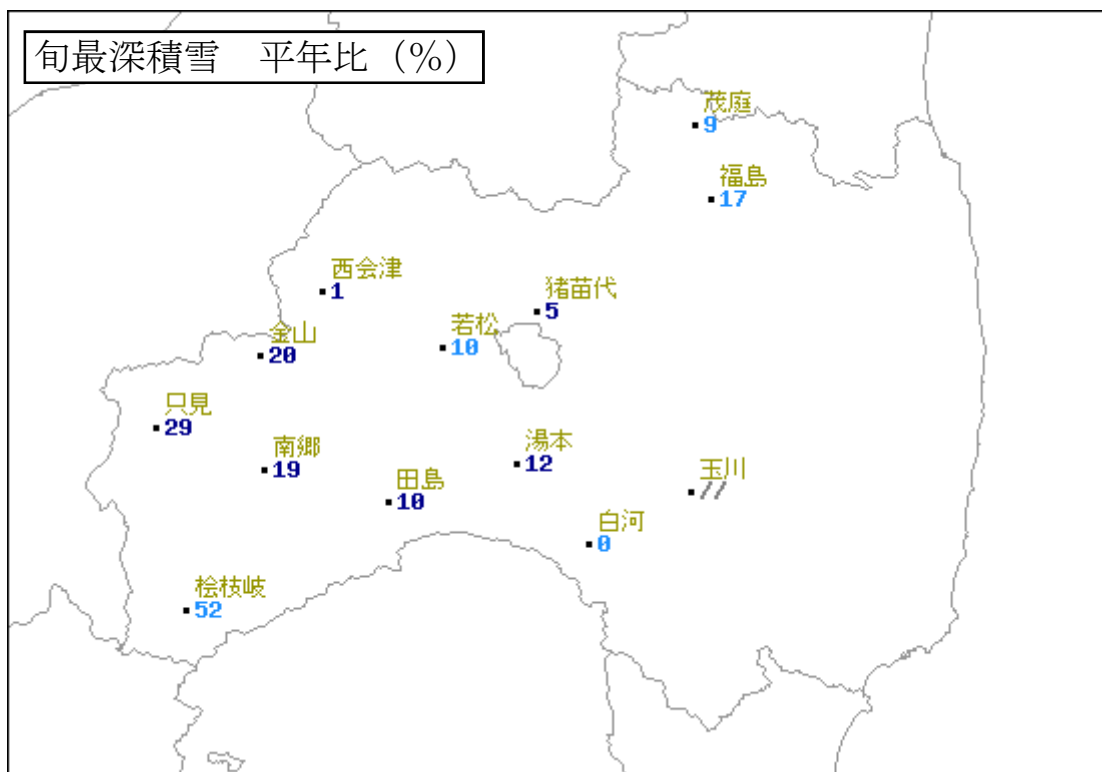
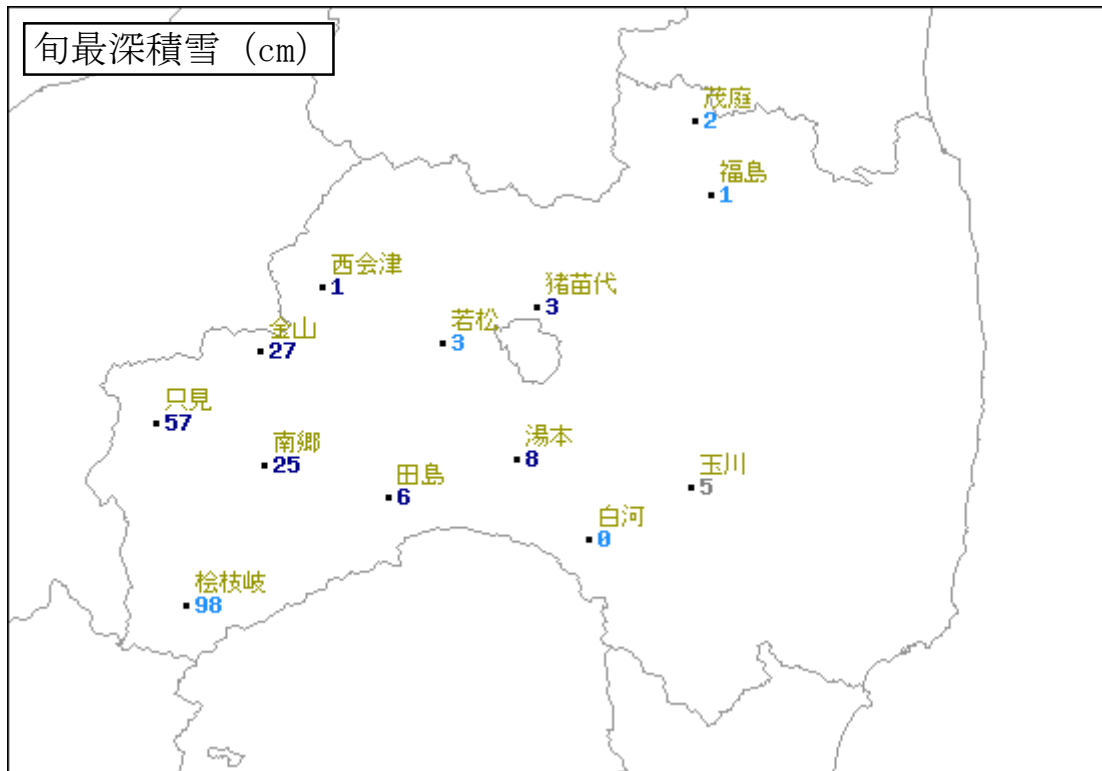


階級区分なし

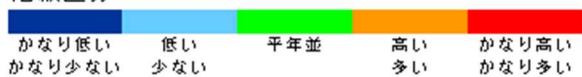
凡例

値	正常値
-	現象なし
値)	準正常値
値]	資料不足値
×	資料なし
//	平年値なし

2024年2月下旬の気象分布図



階級区分



階級区分なし

凡例

値	正常値
-	現象なし
値)	準正常値
値)	資料不足値
×	資料なし
//	平年値なし