

# 福島県 旬の気象概況

令和5年10月上旬

福島地方気象台  
令和5年10月12日

この資料内のデータは速報値です。後日、内容の訂正・追加を行うことがあります。

## 気象概況

### 〈天候の特徴〉

この期間、高気圧に覆われて晴れる日もあったが、低気圧や前線、西高東低の気圧配置の影響で雨の降る日が多かった。会津と中通りでは、期間の中頃以降、日最高気温が平年より低い日が多かった。

旬平均気温は、会津は平年並～低い。中通りは概ね平年並。浜通りは高い～平年並。

旬降水量は、会津では多い～かなり多い。中通りと浜通りは平年並。

旬間日照時間は、会津では少ない～平年並。中通りは多い～平年並で少ない所もあった。浜通りは概ね多い。

### 〈日々の気圧配置〉

1日：日本の東の低気圧からのびる前線が本州付近を通過し、別の前線が北日本を南下する。

2日：大陸の高気圧が次第に本州付近に張り出す。

3日：高気圧が日本海から東北地方に移動する。

4日：日本の東の高気圧が東へ移動し、本州の南岸を低気圧が東へ進む。

5日：寒冷前線が北日本から東日本を通過する。

6日：発達した低気圧が北海道付近にあり、本州付近は西高東低の気圧配置となる。

7日：大陸の高気圧が次第に本州付近に張り出す。

8日：北日本から東日本は高気圧に覆われる。

9日：前線が本州南岸に停滞し、前線上の低気圧が関東の東海上に進む。

10日：低気圧が発達しながら日本の東を北東へ進み、日本付近は西高東低の気圧配置となる。

## 福島、若松、小名浜、白河の旬統計値

2023年 10月

地点	要素	平均気温 ℃	平年差 ℃	階級区分	降水量 mm	平年比 %	階級区分	日照時間 h	平年比 %	階級区分
福島	上旬	18.0	+0.2	平年並	27.5	54	平年並	39.3	103	平年並
若松	上旬	16.5	-0.1	平年並	47.5	124	多い	32.1	80	少ない
小名浜	上旬	19.7	+0.9	高い	56.5	74	平年並	54.3	124	多い
白河	上旬	16.2	+0.1	平年並	49.0	78	平年並	47.6	125	多い

本資料、「旬の気象概況」の見方を下記の福島地方気象台ホームページに掲載しています。

[https://www.data.jma.go.jp/fukushima/kikou/kikou\\_jun.html](https://www.data.jma.go.jp/fukushima/kikou/kikou_jun.html)

各種観測値、統計値や平年値及び季節予報は気象庁ホームページに掲載しています。

【気象資料】<https://www.data.jma.go.jp/obd/stats/etrn/index.php>

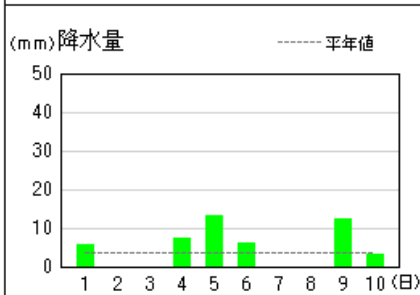
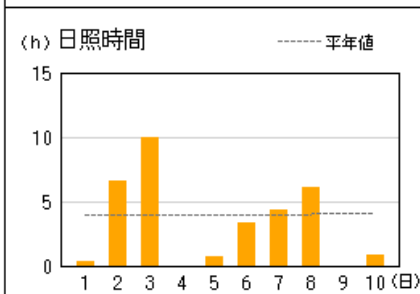
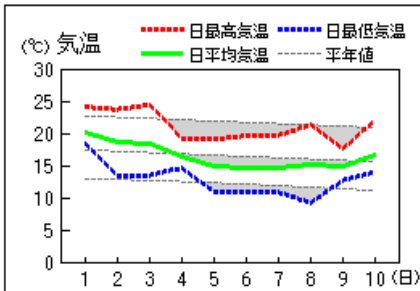
【気象データのダウンロード(CSV)】<https://www.data.jma.go.jp/gmd/risk/obsdl/index.php>

【季節予報】[https://www.jma.go.jp/bosai/season/#area\\_type=offices&area\\_code=070000](https://www.jma.go.jp/bosai/season/#area_type=offices&area_code=070000)

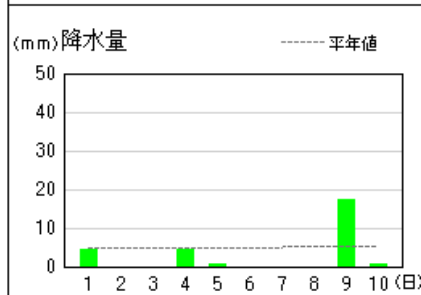
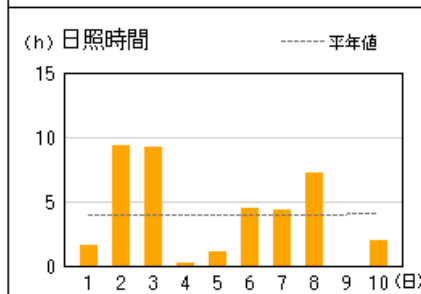
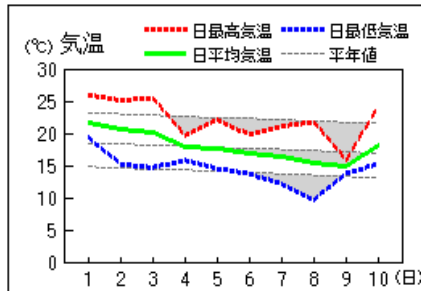
本資料に関する問い合わせ先  
福島地方気象台 調査官  
(電話) 024-534-0321

アメダス 気象経過図：2023年10月01日-2023年10月10日

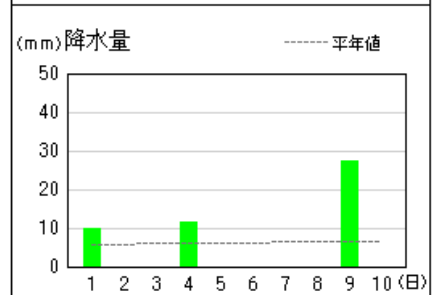
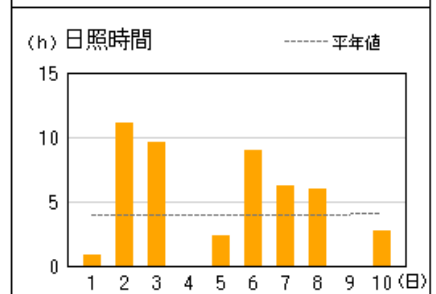
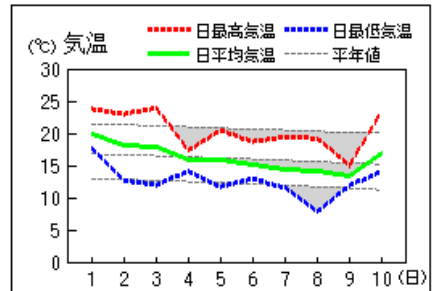
若松



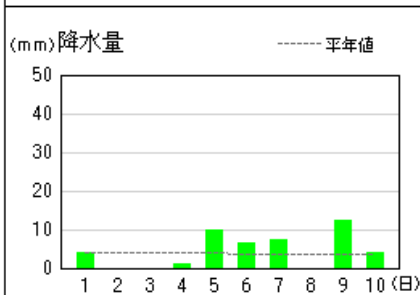
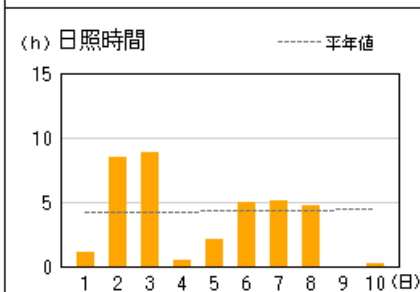
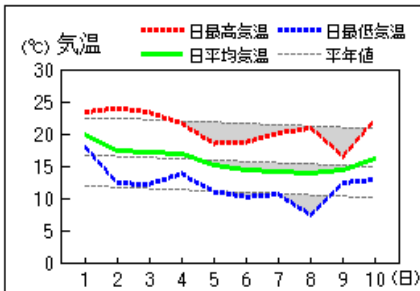
福島



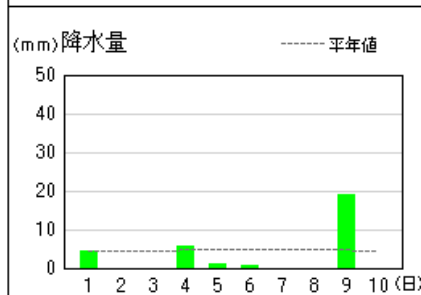
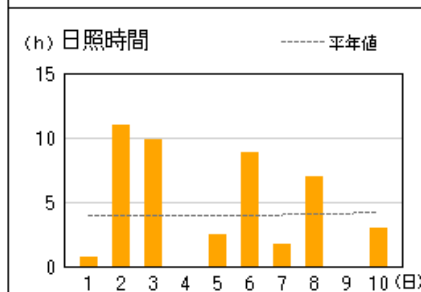
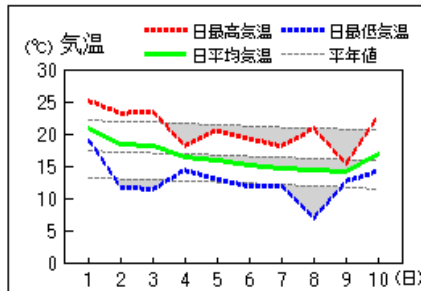
白河



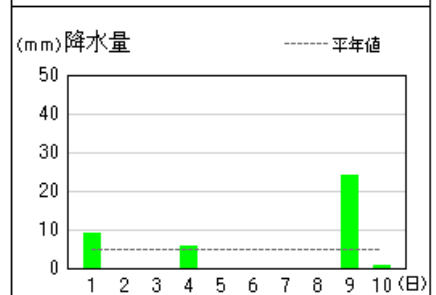
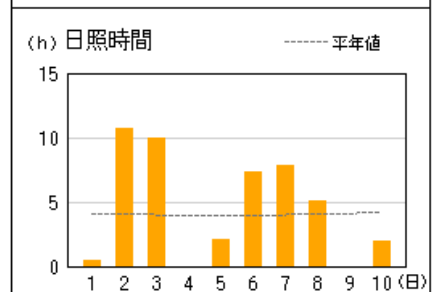
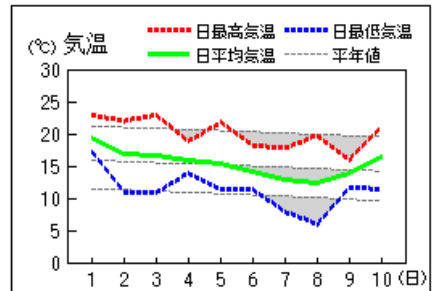
喜多方



郡山

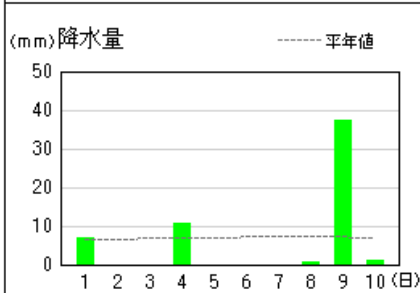
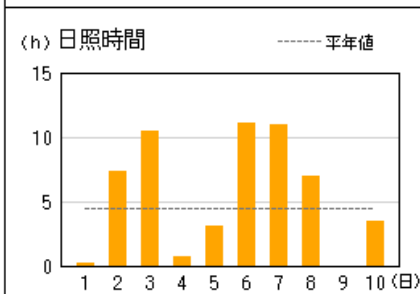
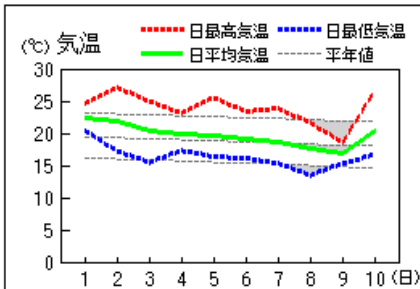


小野新町

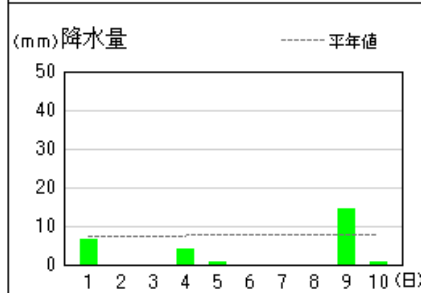
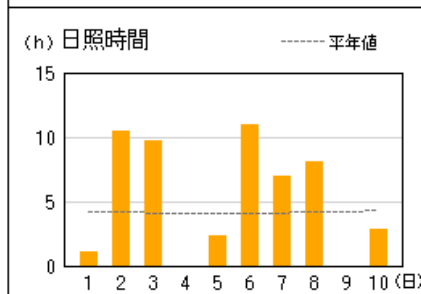
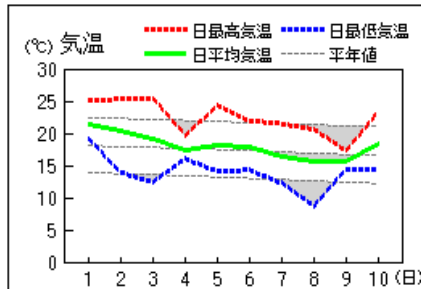


アメダス 気象経過図：2023年10月01日-2023年10月10日

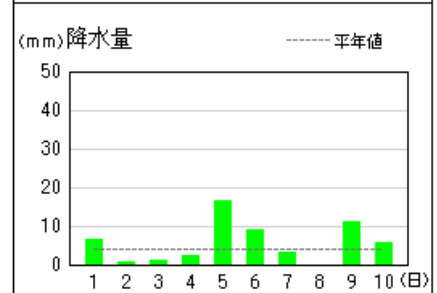
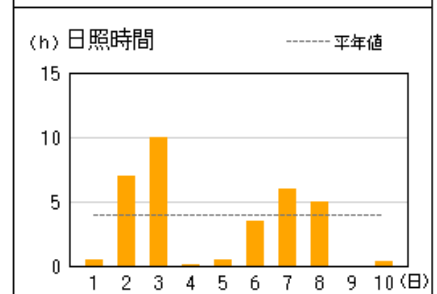
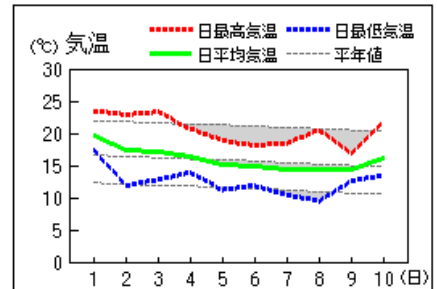
小名浜



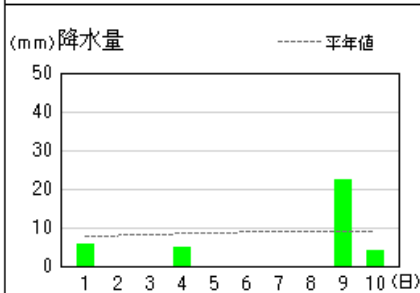
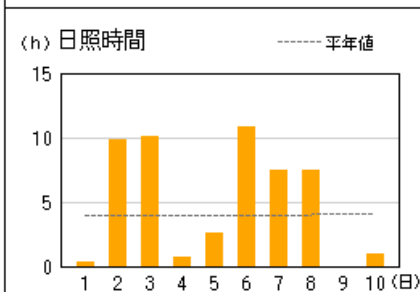
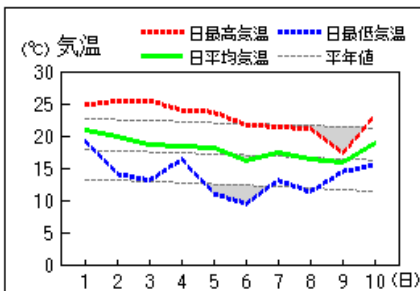
相馬



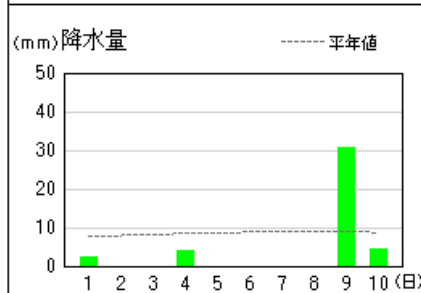
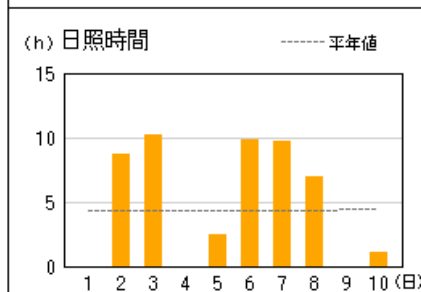
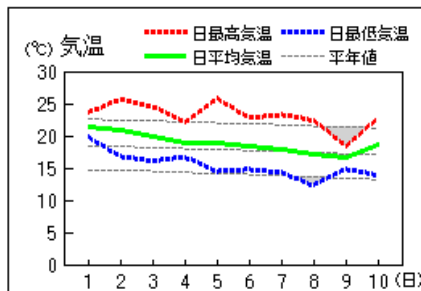
西会津



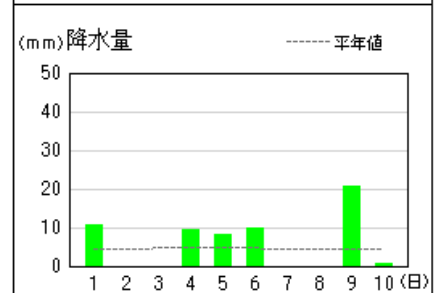
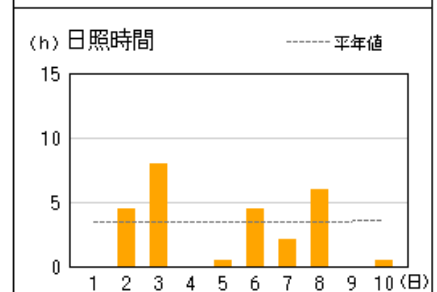
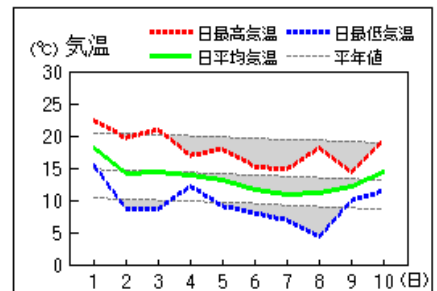
浪江



広野

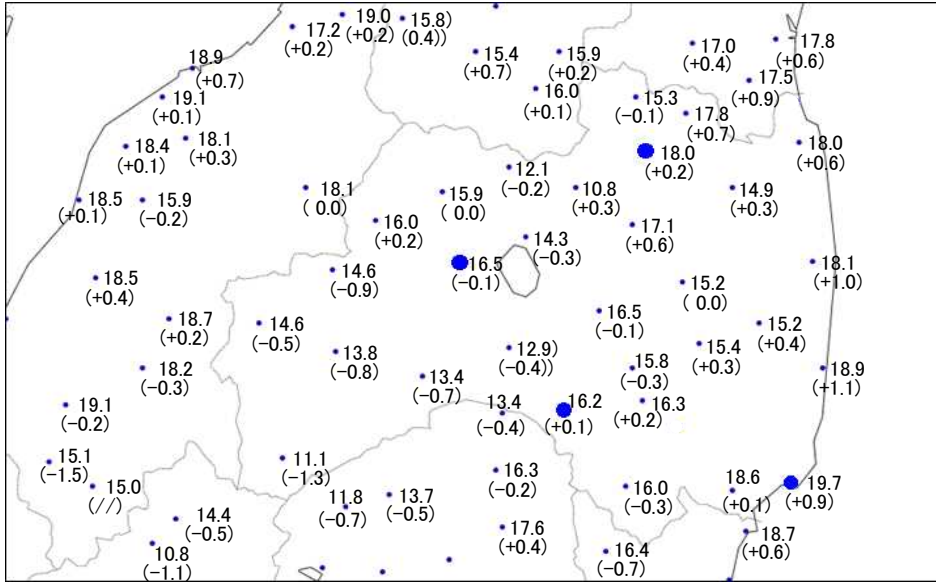


田島

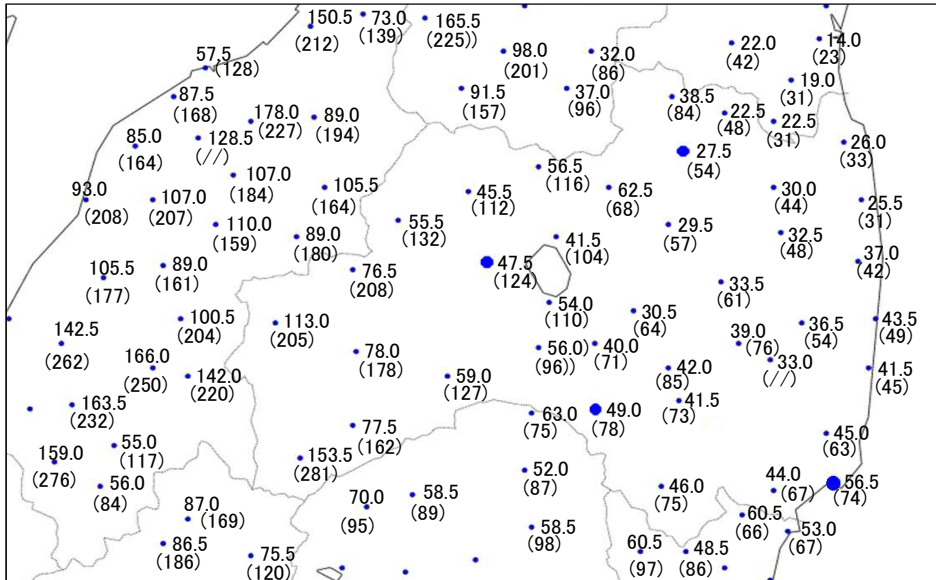


# 2023年10月上旬の気象分布図

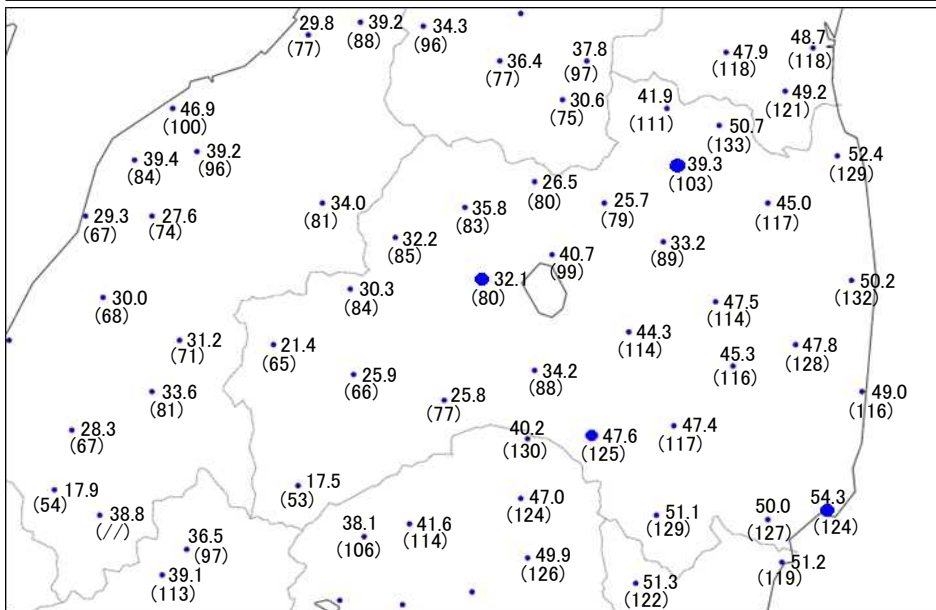
平均気温 (°C)



降水量 (mm)



日照時間 (h)



)は準正常値、]は資料不足値を示す。  
 平均気温の()内は平年差(°C)、降水量の()内は平年比(%)、日照時間の()内は平年比(%)を示す。  
 //は平年値なし。平年値は1991-2020年の統計による。  
 ●は気象台または特別地域気象観測所を示す。