

福島県 旬の気象概況

令和5年10月下旬

福島地方気象台
令和5年11月2日

この資料内のデータは速報値です。後日、内容の訂正・追加を行うことがあります。

気象概況

〈天候の特徴〉

この期間、高気圧に覆われて晴れる日が多かったが、低気圧や前線の影響で雨の降る日もあった。

旬平均気温は、会津と中通りは平年並～高い。浜通りは高い～平年並で、かなり高い所もあった。

旬降水量は、かなり少ない～少ない。

旬間日照時間は、会津では平年並～多いで、かなり多い所もあった。中通りと浜通りはかなり多い～多い。

〈日々の気圧配置〉

21日：本州付近は西高東低の気圧配置となる。

22日：東シナ海の高気圧が次第に本州付近に張り出す。

23日：気圧の谷が北日本を通過し、高気圧が日本海から三陸沖に移動する。

24日：日本付近は帯状の高気圧に覆われる。

25日：引き続き日本付近は帯状の高気圧に覆われるが、弱い気圧の谷が東北地方を通過する。

26日：本州付近は高気圧に覆われる。

27日：低気圧が山陰沖から能登半島付近に進む。

28日：低気圧が房総半島付近から関東の東海上を北東へ進む。

29日：低気圧が三陸沖をゆっくりと南東へ進み、高気圧が大陸から次第に日本付近に張り出す。

30日：日本付近は次第に高気圧に覆われる。

31日：引き続き日本付近は高気圧に覆われる。

福島、若松、小名浜、白河の旬・月統計値

2023年10月

地点	要素	平均気温 ℃	平年差 ℃	階級区分	降水量 mm	平年比 %	階級区分	日照時間 h	平年比 %	階級区分
福島	下旬	14.1	+0.5	高い	2.5	6	かなり少ない	75.0	149	かなり多い
	月	16.0)	+0.4	平年並	51.5	37	少ない	184.2)	138	かなり多い
若松	下旬	12.3	+0.4	高い	2.5	6	かなり少ない	48.9	121	多い
	月	14.1	+0.0	平年並	69.5	62	少ない	140.3	115	多い
小名浜	下旬	15.9	+0.8	高い	16.0	25	少ない	90.7	159	かなり多い
	月	17.7	+0.8	高い	106.5	55	少ない	229.2	156	かなり多い
白河	下旬	12.7	+0.7	高い	3.5	7	かなり少ない	82.0	160	かなり多い
	月	14.4	+0.4	平年並	81.0	49	少ない	210.2	157	かなり多い

本資料、「旬の気象概況」の見方を下記の福島地方気象台ホームページに掲載しています。

https://www.data.jma.go.jp/fukushima/kikou/kikou_jun.html

各種観測値、統計値や平年値及び季節予報は気象庁ホームページに掲載しています。

【気象資料】<https://www.data.jma.go.jp/obd/stats/etrn/index.php>

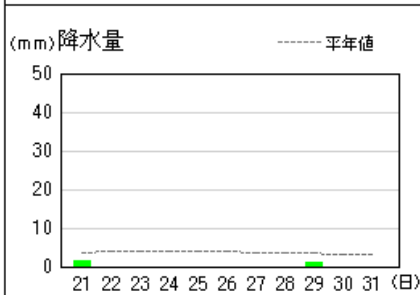
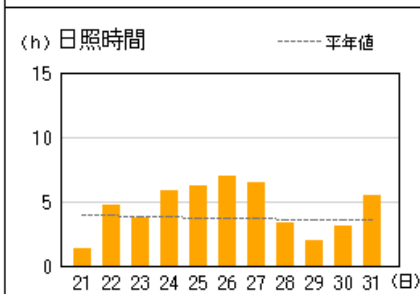
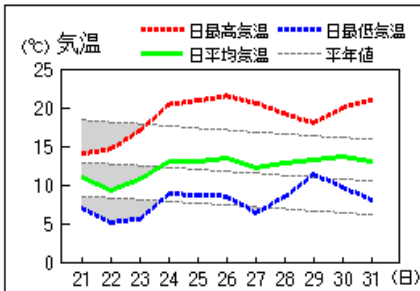
【気象データのダウンロード(CSV)】<https://www.data.jma.go.jp/gmd/risk/obsdl/index.php>

【季節予報】https://www.jma.go.jp/bosai/season/#area_type=offices&area_code=070000

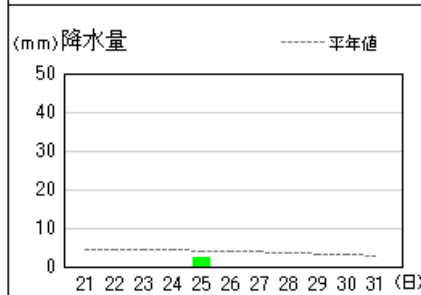
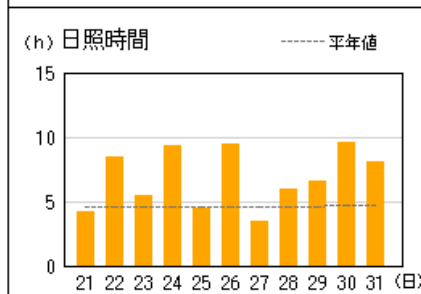
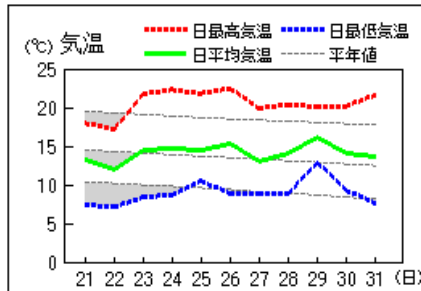
本資料に関する問い合わせ先
福島地方気象台 調査官
(電話) 024-534-0321

アメダス 気象経過図：2023年10月21日-2023年10月31日

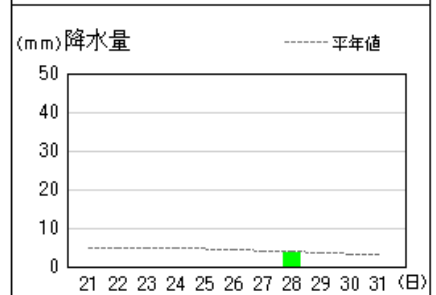
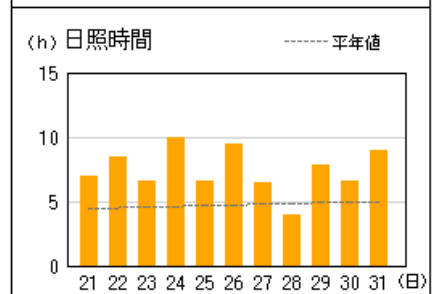
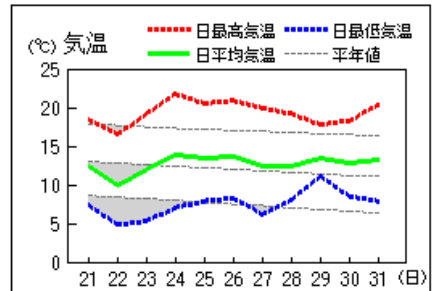
若松



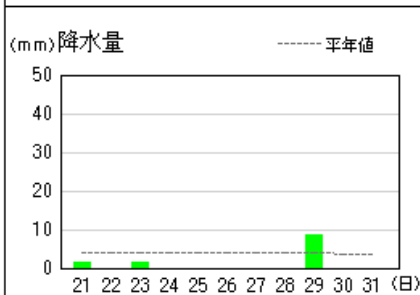
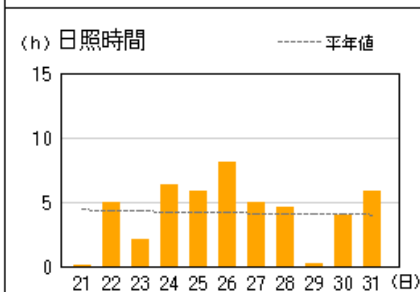
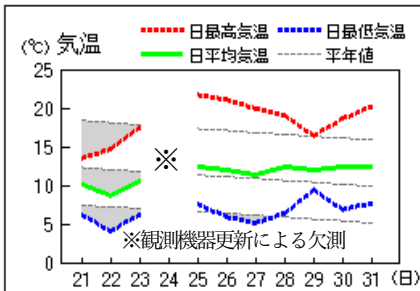
福島



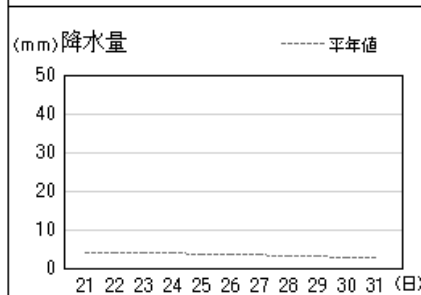
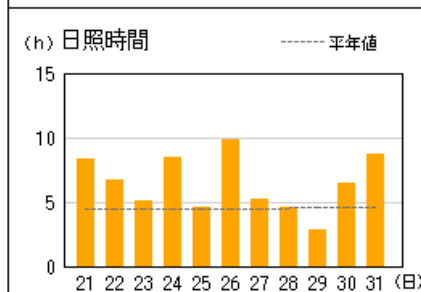
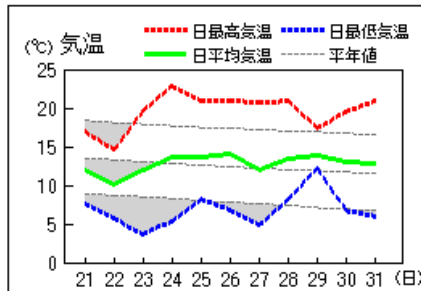
白河



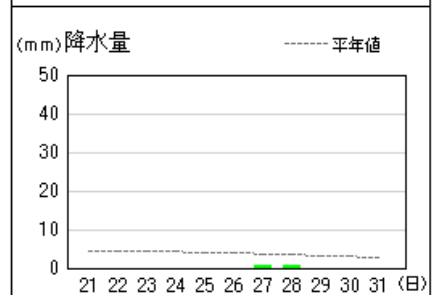
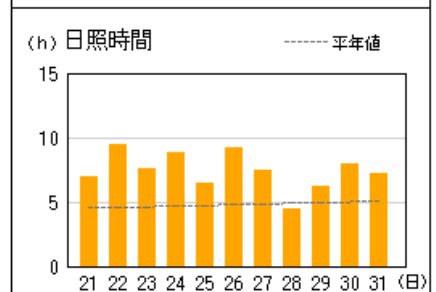
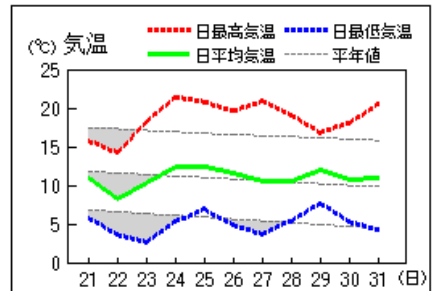
喜多方



郡山

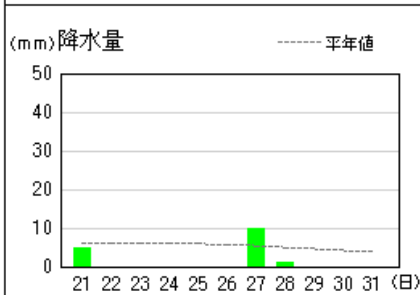
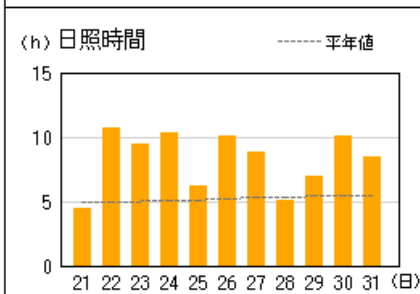
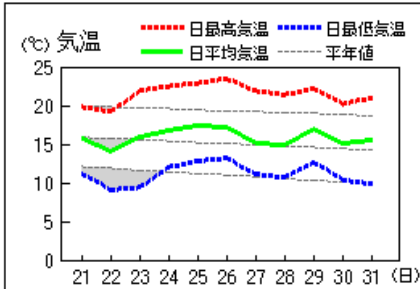


小野新町

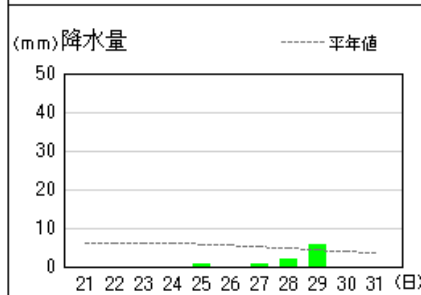
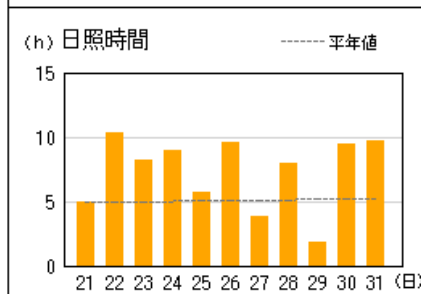
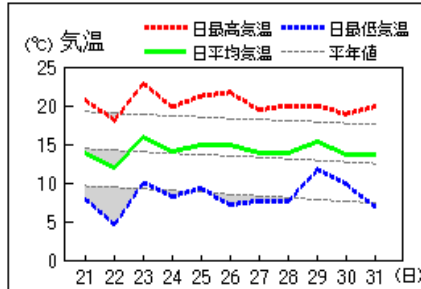


アメダス 気象経過図：2023年10月21日-2023年10月31日

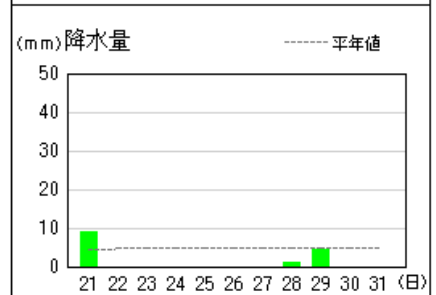
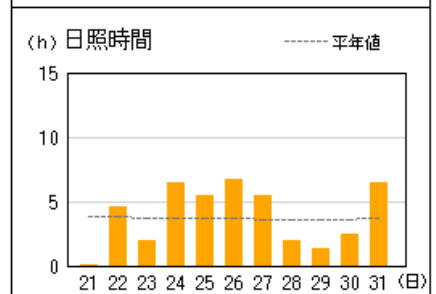
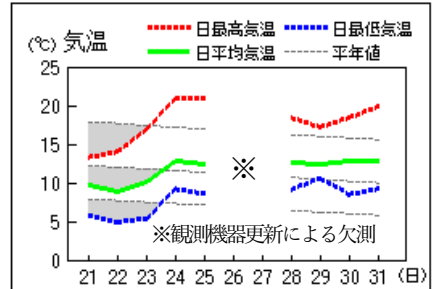
小名浜



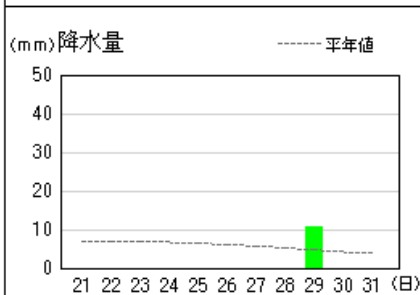
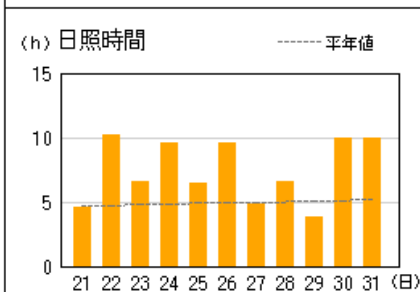
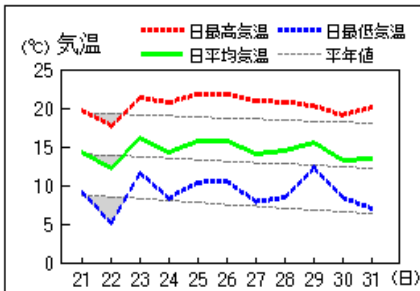
相馬



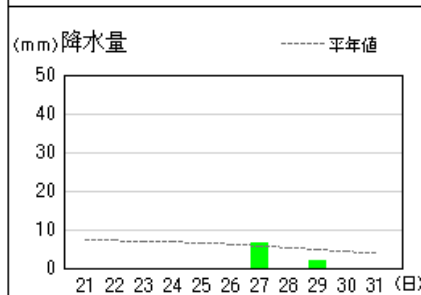
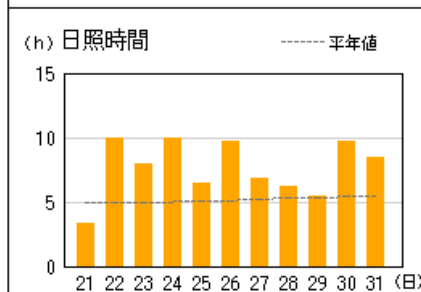
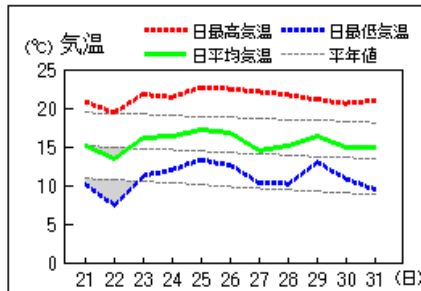
西会津



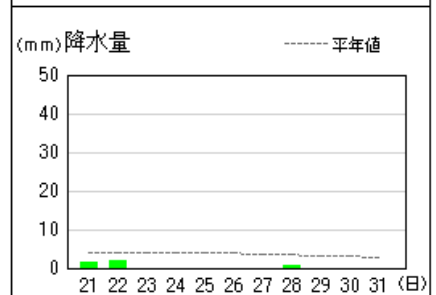
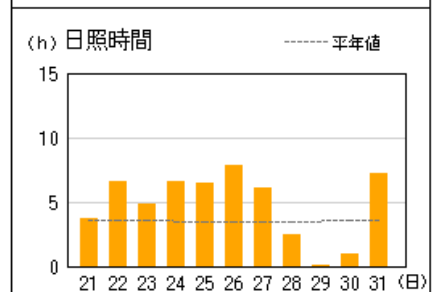
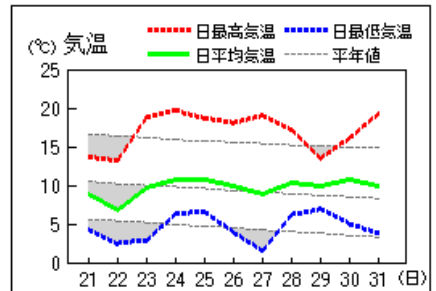
浪江



広野

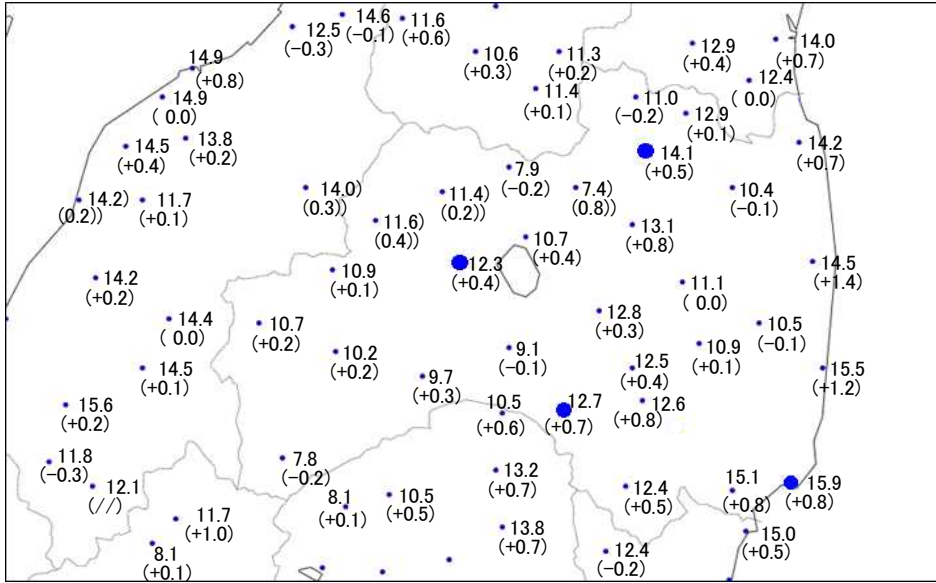


田島

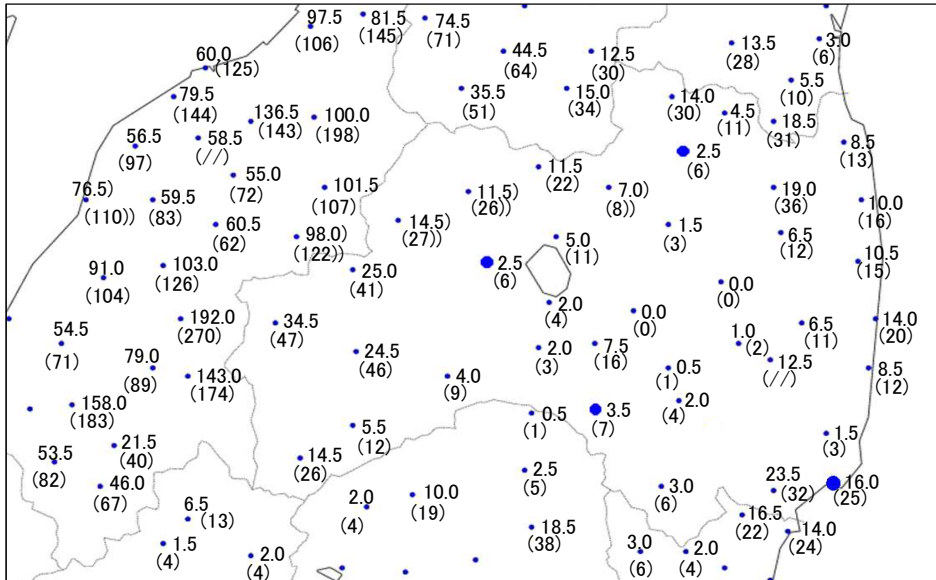


2023年10月下旬の気象分布図

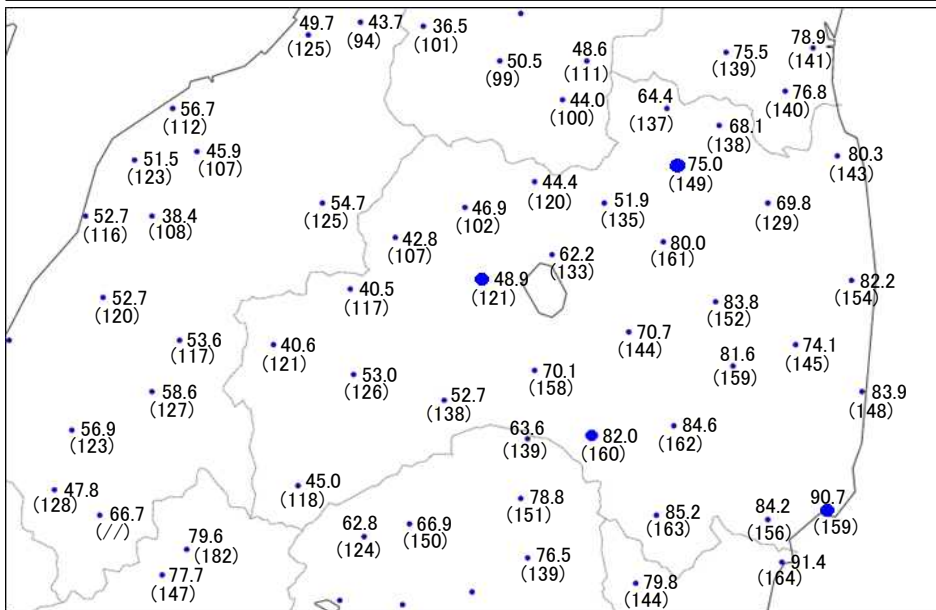
平均気温 (°C)



降水量 (mm)



日照時間 (h)



)は準正常値、]は資料不足値を示す。
 平均気温の()内は平年差(°C)、降水量の()内は平年比(%)、日照時間の()内は平年比(%)を示す。
 //は平年値なし。平年値は1991-2020年の統計による。
 ●は気象台または特別地域気象観測所を示す。