

福島県 旬の気象概況

令和5年9月下旬

福島地方気象台
令和5年10月3日

この資料内のデータは速報値です。後日、内容の訂正・追加を行うことがあります。

気象概況

〈天候の特徴〉

この期間、低気圧や前線の影響で曇りや雨の日が多かったが、中頃は高気圧に覆われて晴れる日があった。

旬平均気温は、概ねかなり高い。

旬降水量は、会津では平年並～多いで、少ない所もあった。中通りと浜通りでは平年並～少ないで、かなり少ない所もあった。

旬間日照時間は、平年並～少ない。

〈日々の気圧配置〉

21日：低気圧が日本海を東北東へ進み、東北北部を通過する。

22日：前線が本州南岸に停滞する。

23日：本州南岸の前線はゆっくりと南下し、本州付近は次第に大陸の高気圧に覆われる。

24日：日本付近は高気圧に覆われる。

25日：北日本は千島近海に中心を持つ高気圧に緩やかに覆われる。

26日：日本海は気圧の谷となる。

27日：日本海の低気圧が東北東へ進む。

28日：日本海の低気圧が東北地方を通過し、三陸沖に進む。

29日：日本付近は次第に高気圧に覆われる。

30日：前線が華中から日本海を通過して本州付近にのびる。

福島、若松、小名浜、白河の旬・月統計値

2023年 9月

地点	要素	平均気温 ℃	平年差 ℃	階級区分	降水量 mm	平年比 %	階級区分	日照時間 h	平年比 %	階級区分
福島	下旬	21.6	+2.5	かなり高い	59.0	107	平年並	26.3	67	少ない
	月	25.1	+3.5	かなり高い	236.5	141	多い	118.4	96	平年並
若松	下旬	21.0	+2.8	かなり高い	50.0	141	多い	30.8	75	平年並
	月	24.7	+3.9	かなり高い	97.0	78	少ない	142.9	101	平年並
小名浜	下旬	23.1	+3.2	かなり高い	12.0	17	少ない	36.5	85	平年並
	月	25.4	+3.4	かなり高い	379.0	197	かなり多い	172.7	120	かなり多い
白河	下旬	20.2	+2.8	かなり高い	23.5	37	少ない	36.2	94	平年並
	月	23.4	+3.6	かなり高い	163.5	77	平年並	133.1	112	平年並

本資料、「旬の気象概況」の見方を下記の福島地方気象台ホームページに掲載しています。

https://www.data.jma.go.jp/fukushima/kikou/kikou_jun.html

各種観測値、統計値や平年値及び季節予報は気象庁ホームページに掲載しています。

【気象資料】<https://www.data.jma.go.jp/obd/stats/etrn/index.php>

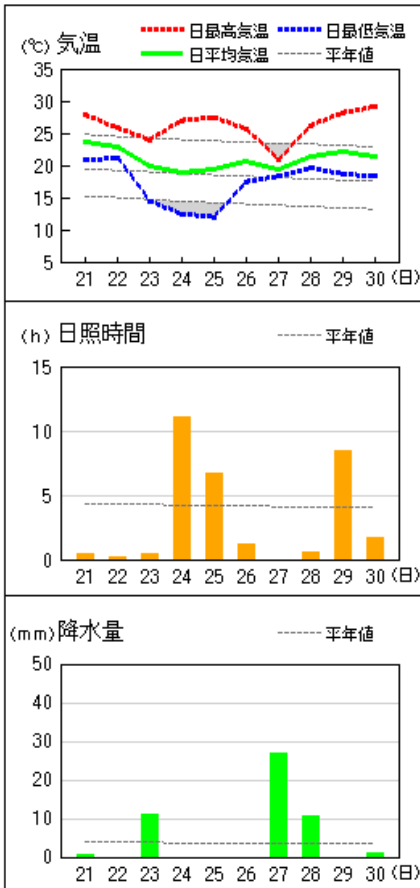
【気象データのダウンロード(CSV)】<https://www.data.jma.go.jp/gmd/risk/obsdl/index.php>

【季節予報】https://www.jma.go.jp/bosai/season/#area_type=offices&area_code=070000

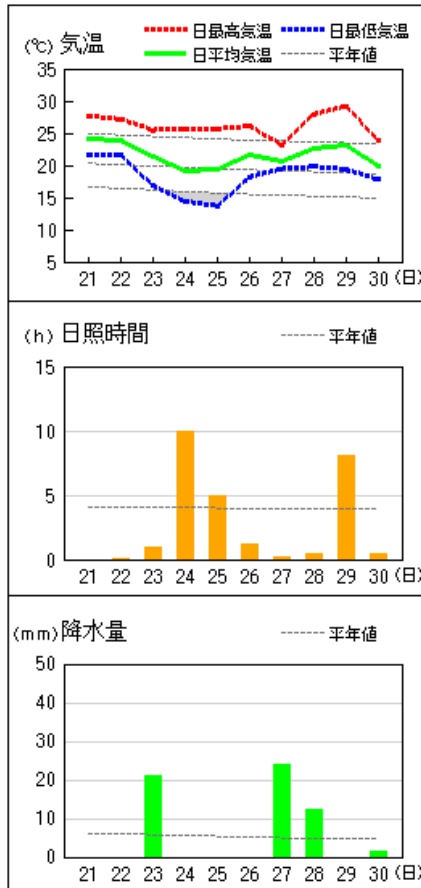
本資料に関する問い合わせ先
福島地方気象台 調査官
(電話) 024-534-0321

アメダス 気象経過図：2023年09月21日-2023年09月30日

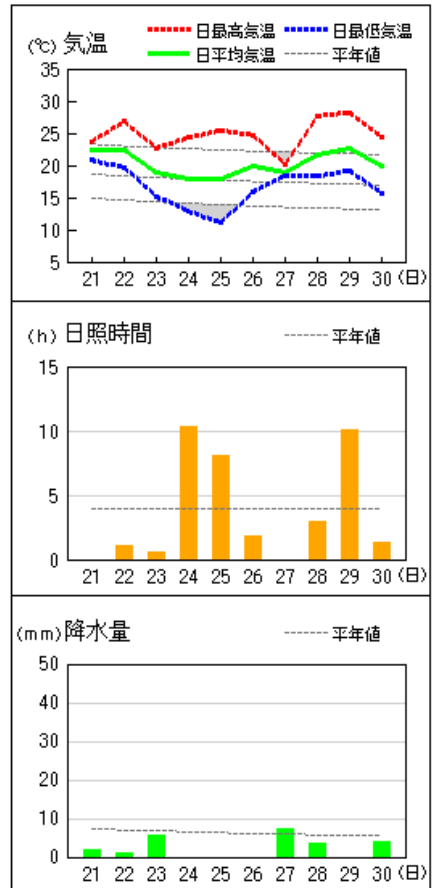
若松



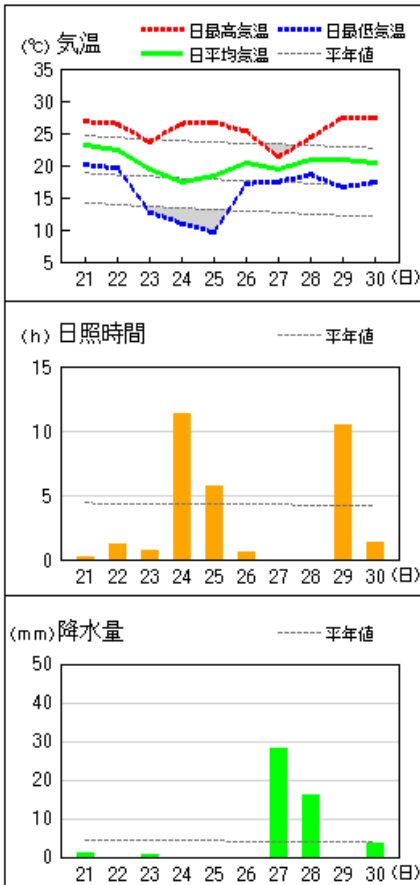
福島



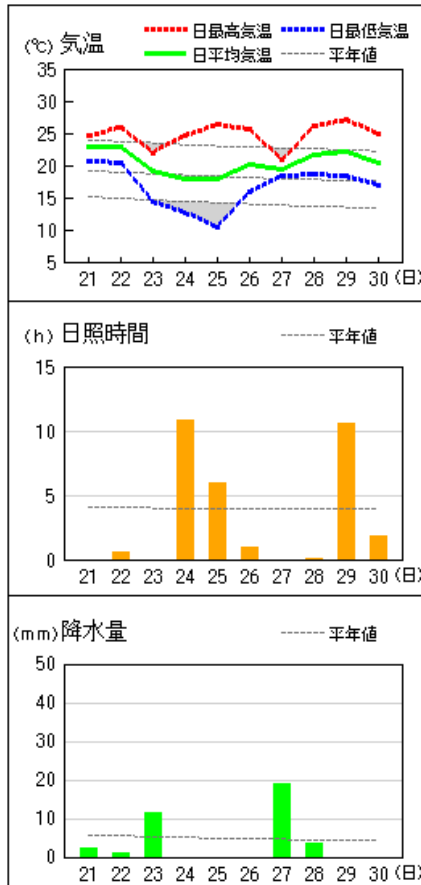
白河



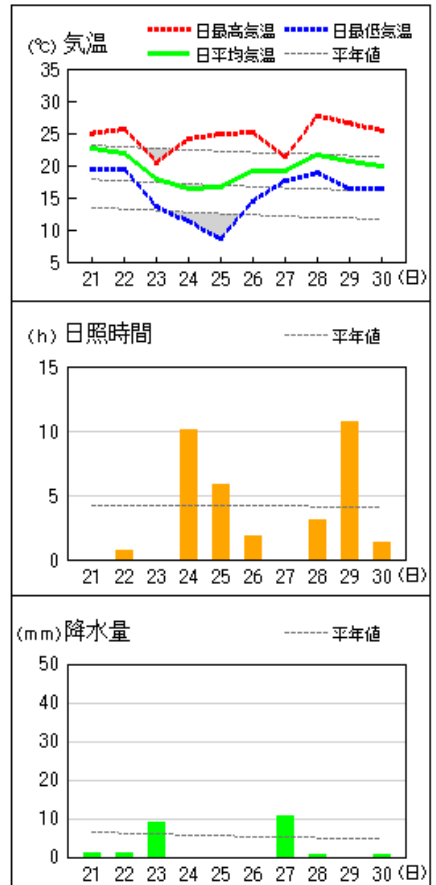
喜多方



郡山

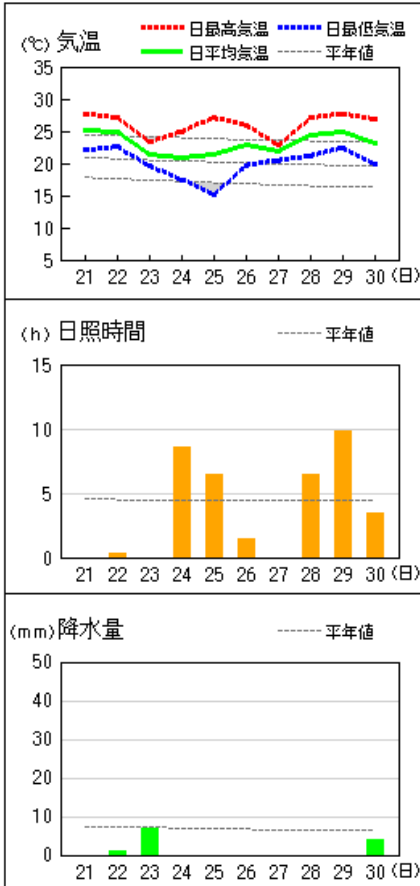


小野新町

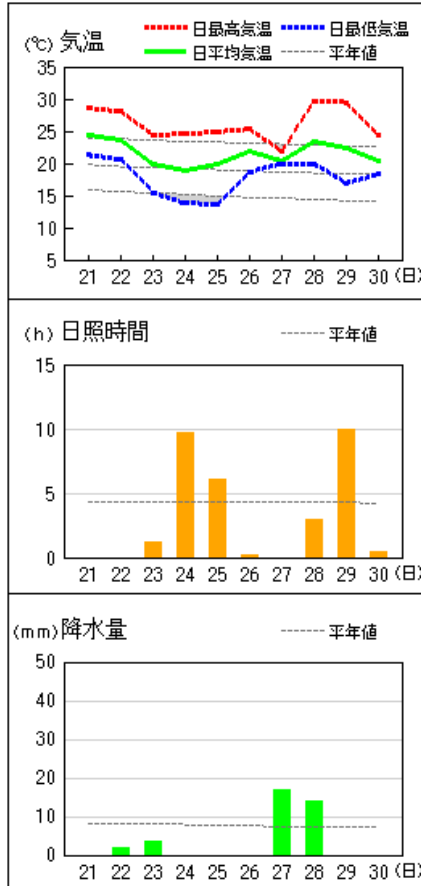


アメダス 気象経過図：2023年09月21日-2023年09月30日

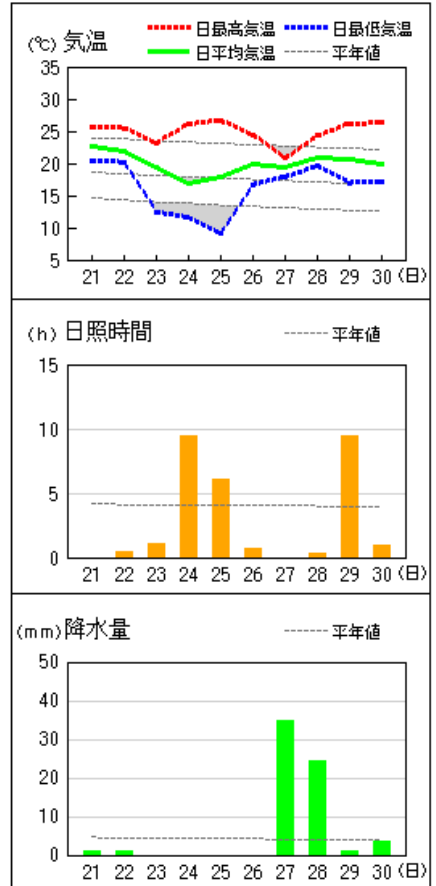
小名浜



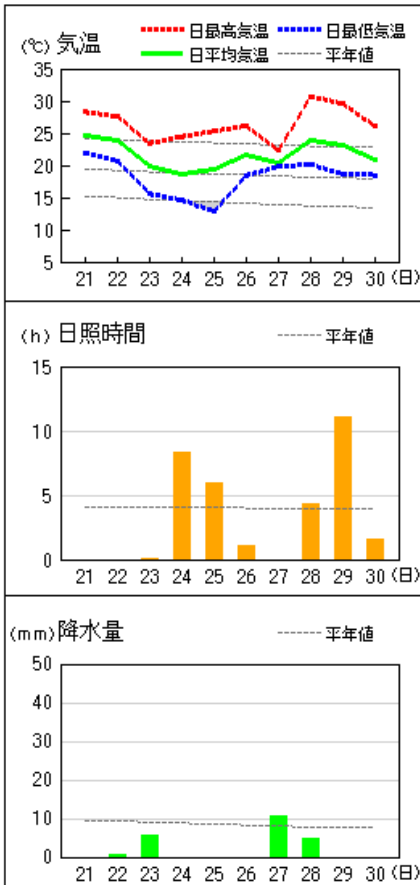
相馬



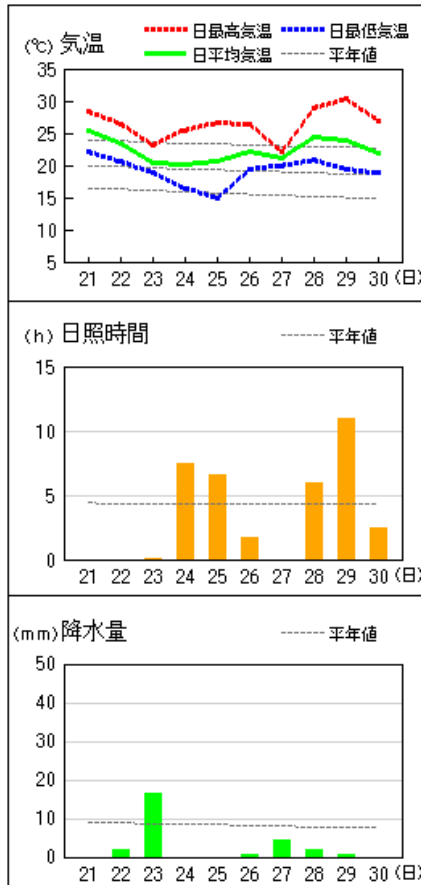
西会津



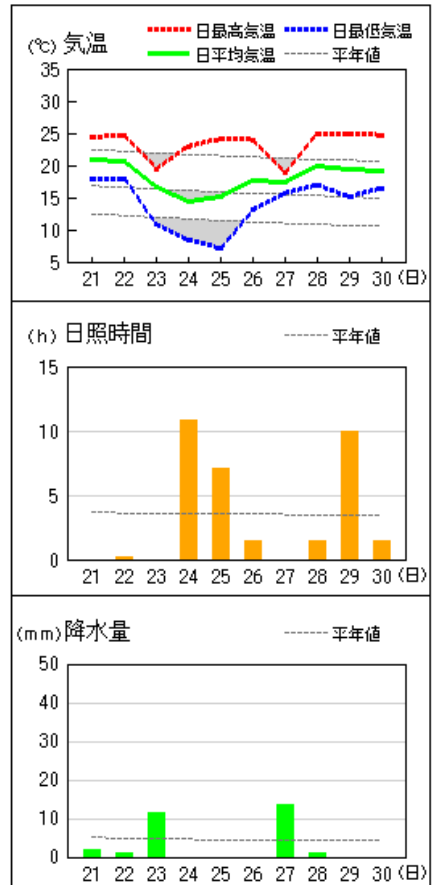
浪江



広野

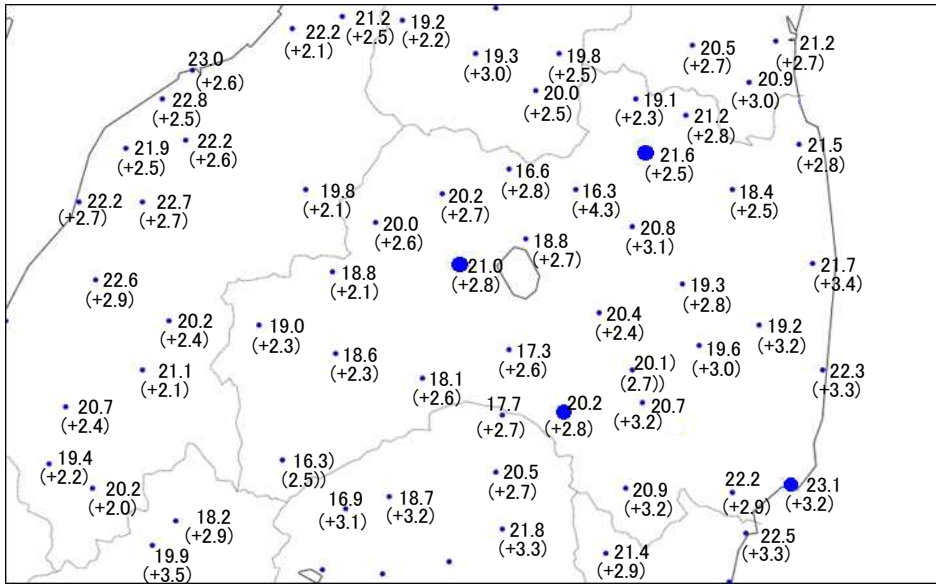


田島

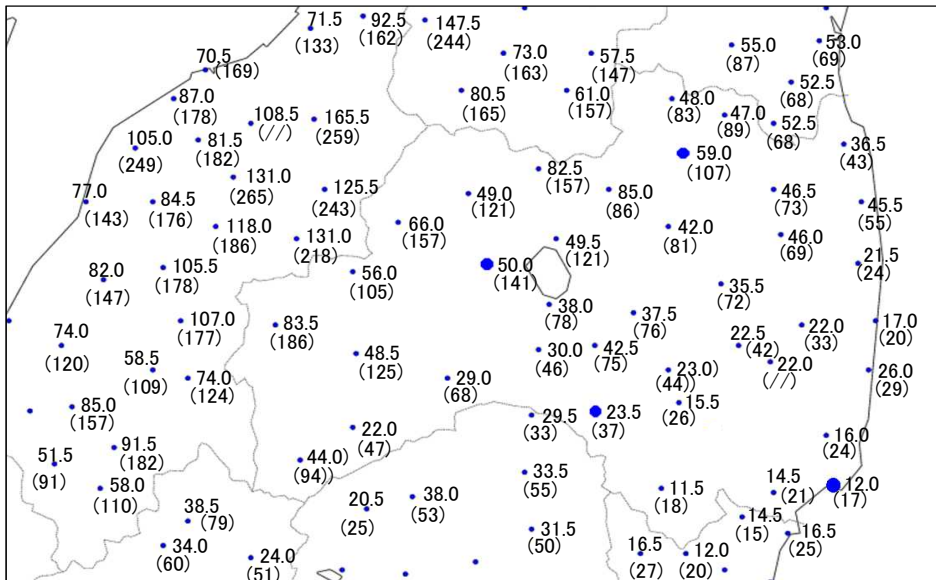


2023年9月下旬の気象分布図

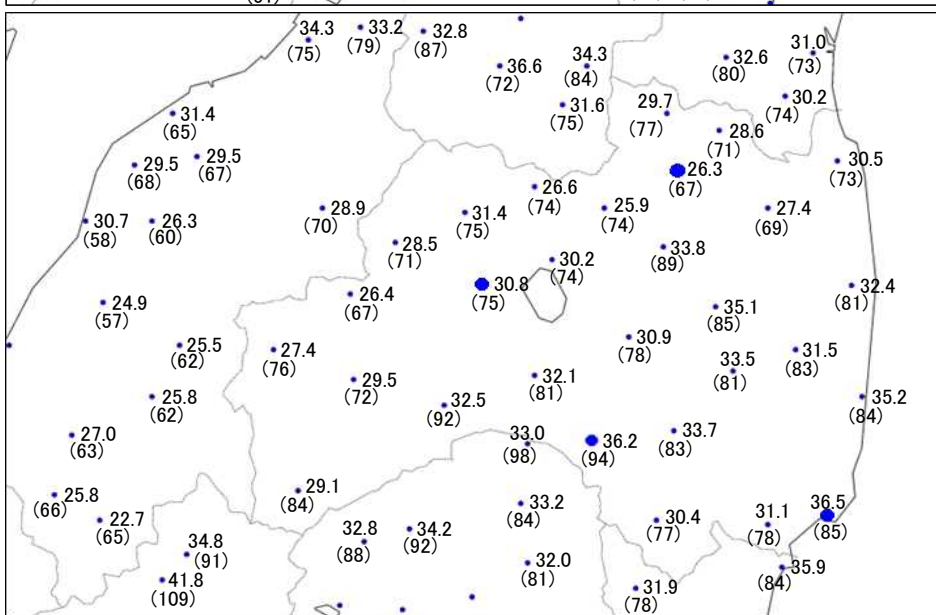
平均気温 (°C)



降水量 (mm)



日照時間 (h)



)は準正常値、]は資料不足値を示す。
 平均気温の()内は平年差(°C)、降水量の()内は平年比(%)、日照時間の()内は平年比(%)を示す。
 //は平年値なし。平年値は1991-2020年の統計による。
 ●は気象台または特別地域気象観測所を示す。