

福島県 旬の気象概況

令和5年8月下旬

福島地方気象台
令和5年9月1日

この資料内のデータは速報値です。後日、内容の訂正・追加を行うことがあります。

気象概況

〈天候の特徴〉

この期間、高気圧に覆われ晴れる日が多く、真夏日が連続し猛暑日が続く所もあった。一方、期間を通じて暖かく湿った空気の影響を受けやすく、中通りと浜通りでは大雨となる所もあった。

旬平均気温は、かなり高い。

旬降水量は、かなり少ない～少ない。

旬間日照時間は、かなり多い～多い。

〈日々の気圧配置〉

21日：日本付近は高気圧に覆われる。

22日：引き続き日本付近は高気圧に覆われる。

23日：東日本以北は高気圧に覆われる。

24日：本州付近は高気圧に覆われる。

25日：引き続き本州付近は高気圧に覆われる。

26日：本州付近は緩やかに高気圧に覆われる。

27日：引き続き本州付近は緩やかに高気圧に覆われる。一方、台風第10号が日本の東を北西へ進む。

28日：台風第10号が三陸沖を北東へ進む。

29日：本州付近は緩やかに高気圧に覆われる。

30日：本州付近は高気圧に覆われる。

31日：引き続き本州付近は高気圧に覆われる。

福島、若松、小名浜、白河の旬・月統計値

2023年 8月

地点	要素	平均気温 ℃	平年差 ℃	階級区分	降水量 mm	平年比 %	階級区分	日照時間 h	平年比 %	階級区分
福島	下旬	29.5	+4.8	かなり高い	10.0	15	少ない	91.3	198	かなり多い
	月	29.0	+3.5	かなり高い	100.5	66	平年並	223.4	150	かなり多い
若松	下旬	29.3	+5.1	かなり高い	0.0	0	かなり少ない	109.8	179	かなり多い
	月	29.0	+3.8	かなり高い	23.5	17	かなり少ない	282.7	145	かなり多い
小名浜	下旬	27.8	+3.6	かなり高い	18.5	33	少ない	102.0	178	かなり多い
	月	27.5	+3.0	かなり高い	90.5	74	平年並	276.1	151	かなり多い
白河	下旬	26.6	+3.7	かなり高い	9.5	11	かなり少ない	76.7	170	かなり多い
	月	26.5	+2.8	かなり高い	121.5	59	少ない	201.9	142	かなり多い

本資料、「旬の気象概況」の見方を下記の福島地方気象台ホームページに掲載しています。

https://www.data.jma.go.jp/fukushima/kikou/kikou_jun.html

各種観測値、統計値や平年値及び季節予報は気象庁ホームページに掲載しています。

【気象資料】<https://www.data.jma.go.jp/obd/stats/etrn/index.php>

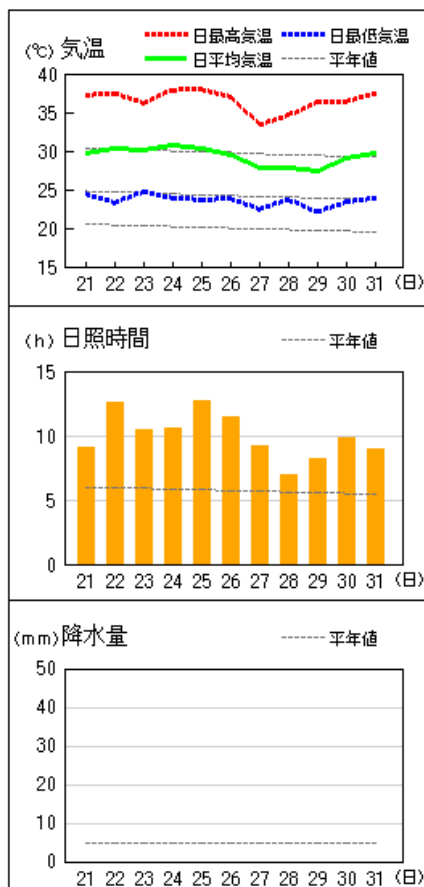
【気象データのダウンロード(CSV)】<https://www.data.jma.go.jp/gmd/risk/obsdl/index.php>

【季節予報】https://www.jma.go.jp/bosai/season/#area_type=offices&area_code=070000

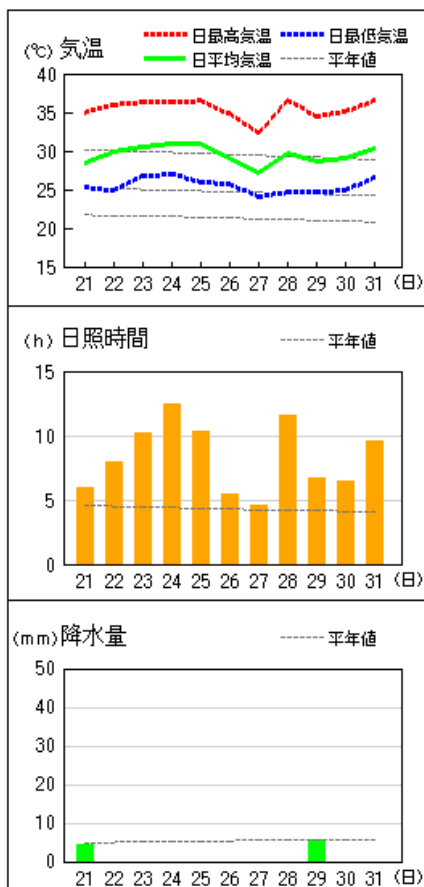
本資料に関する問い合わせ先
福島地方気象台 調査官
(電話) 024-534-0321

アメダス 気象経過図：2023年08月21日-2023年08月31日

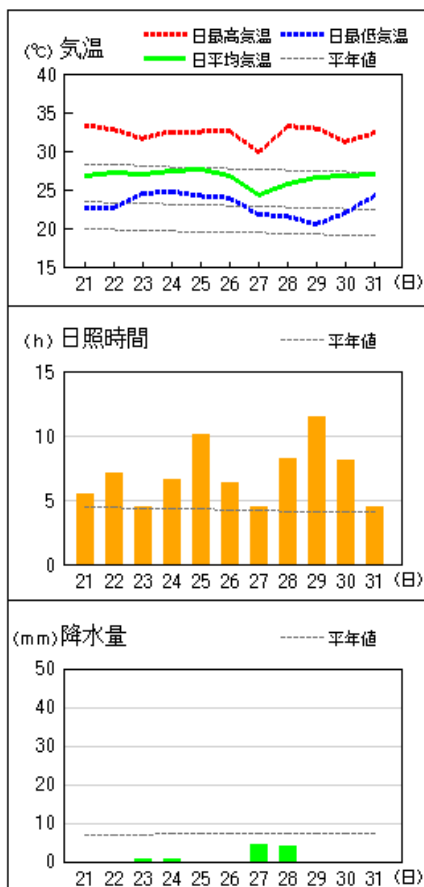
若松



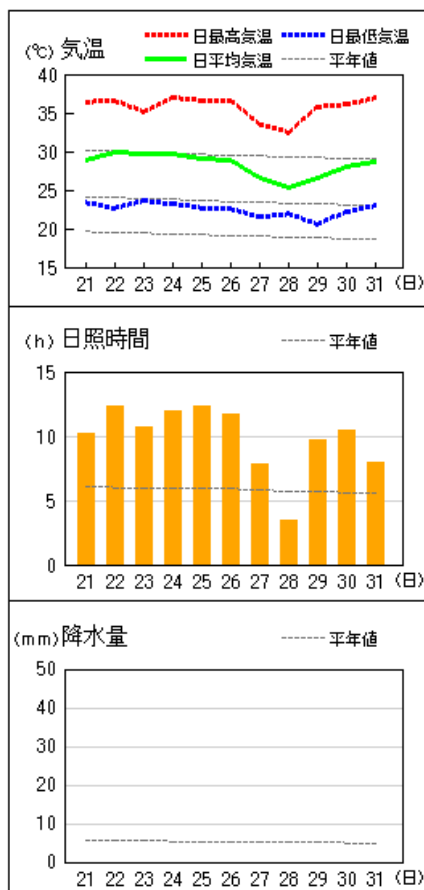
福島



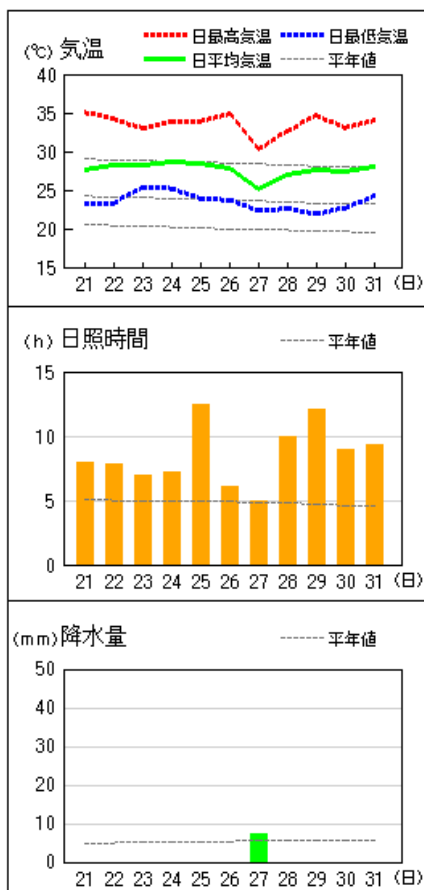
白河



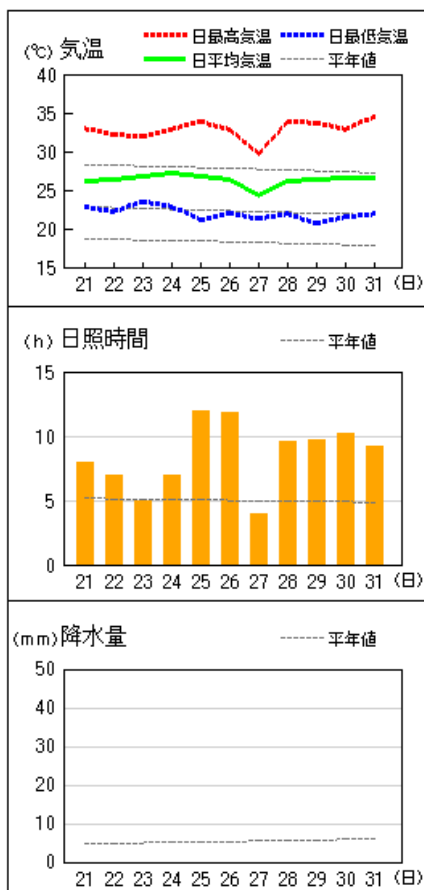
喜多方



郡山

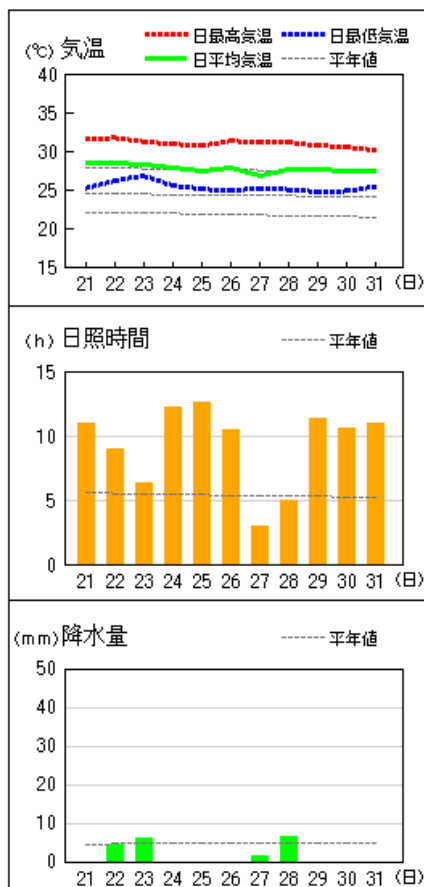


小野新町

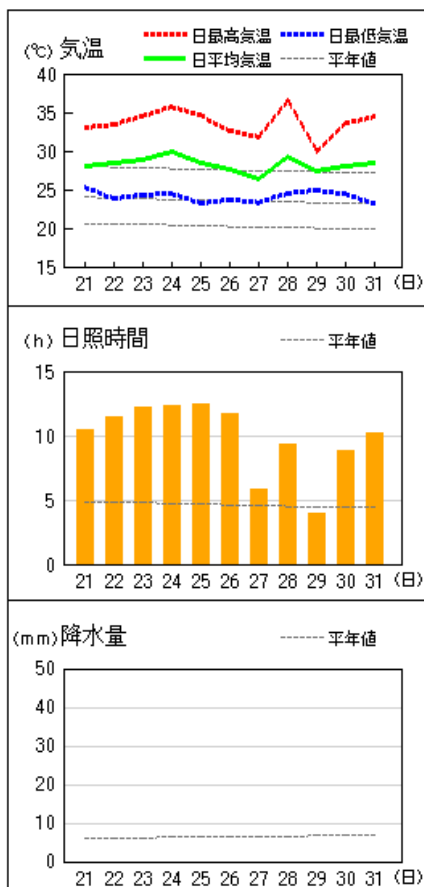


アメダス 気象経過図：2023年08月21日-2023年08月31日

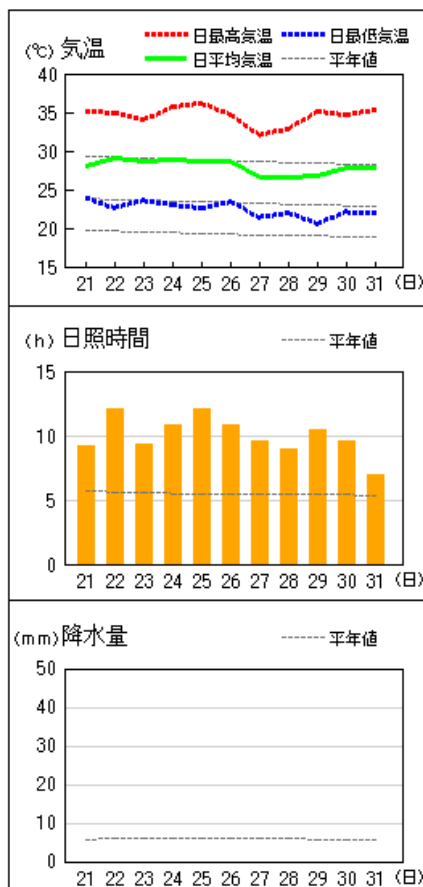
小名浜



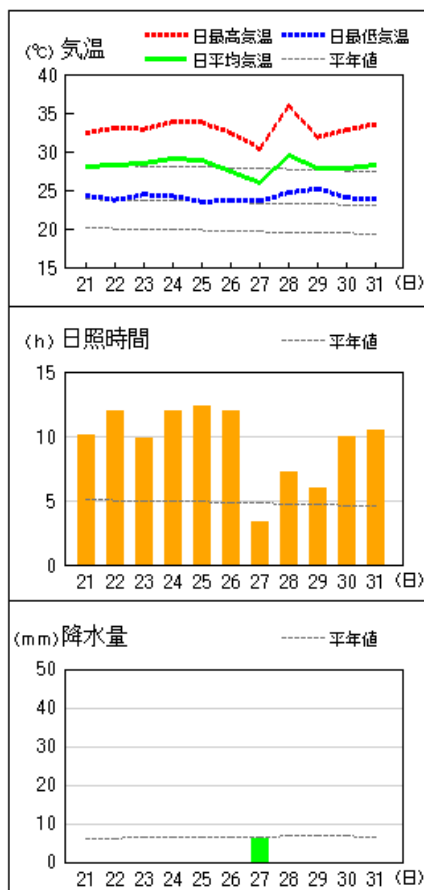
相馬



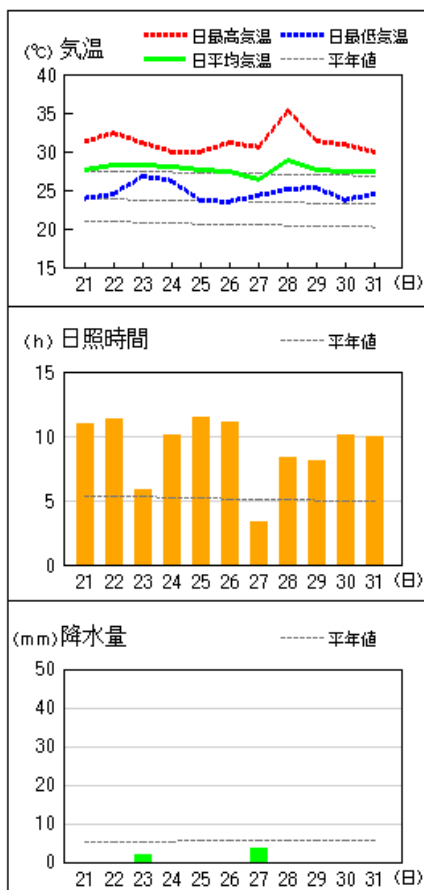
西会津



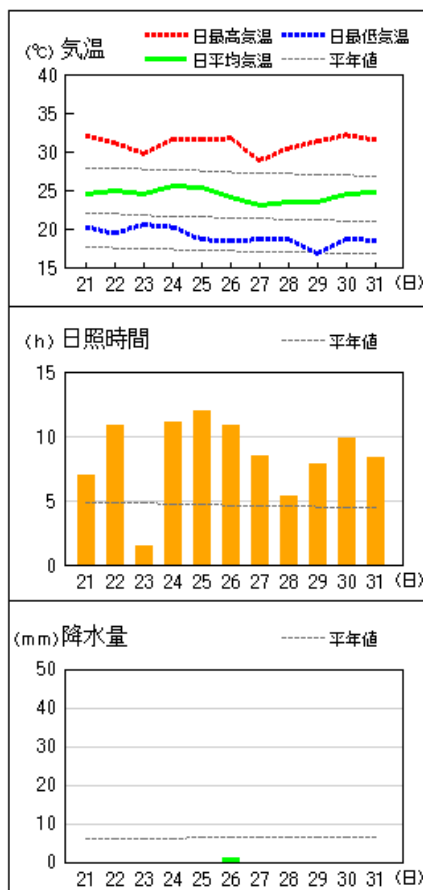
浪江



広野

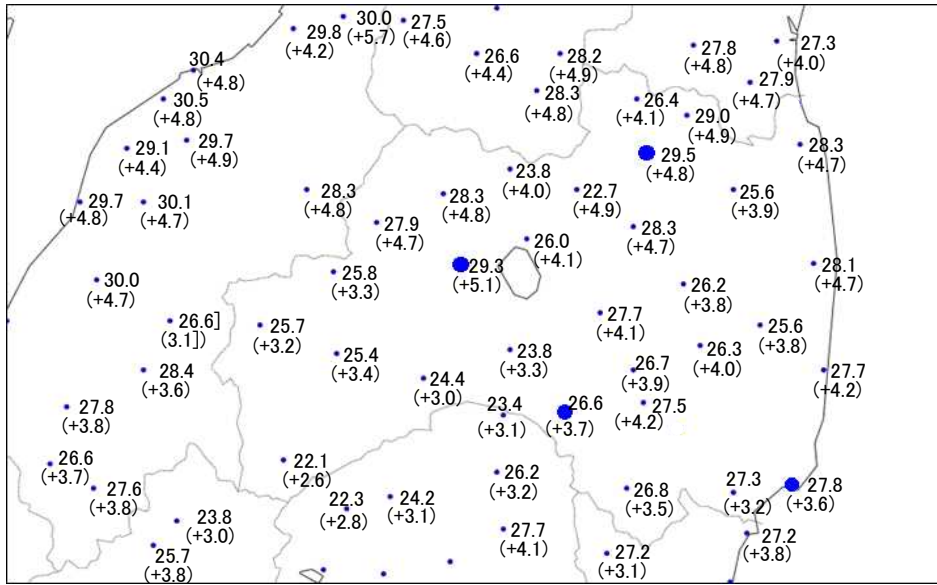


田島

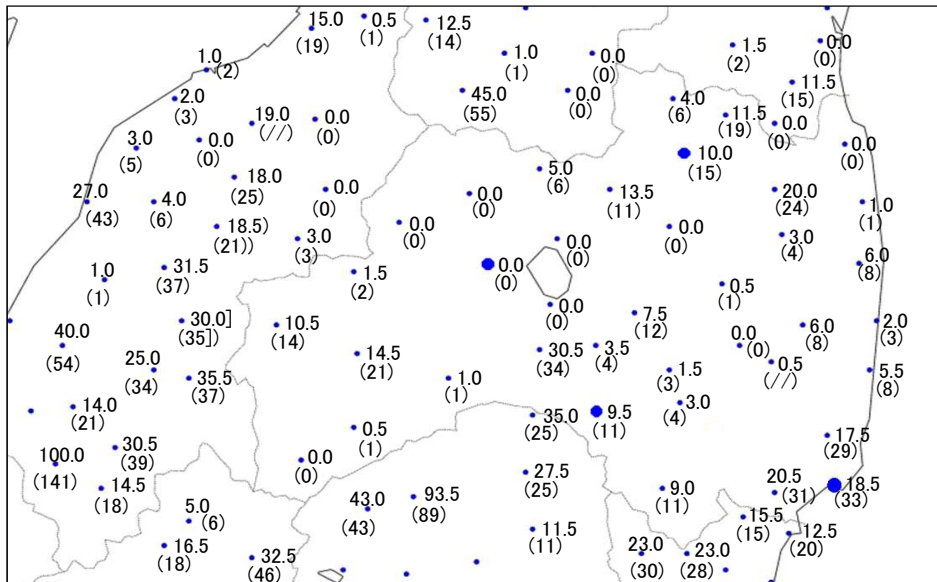


2023年8月下旬の気象分布図

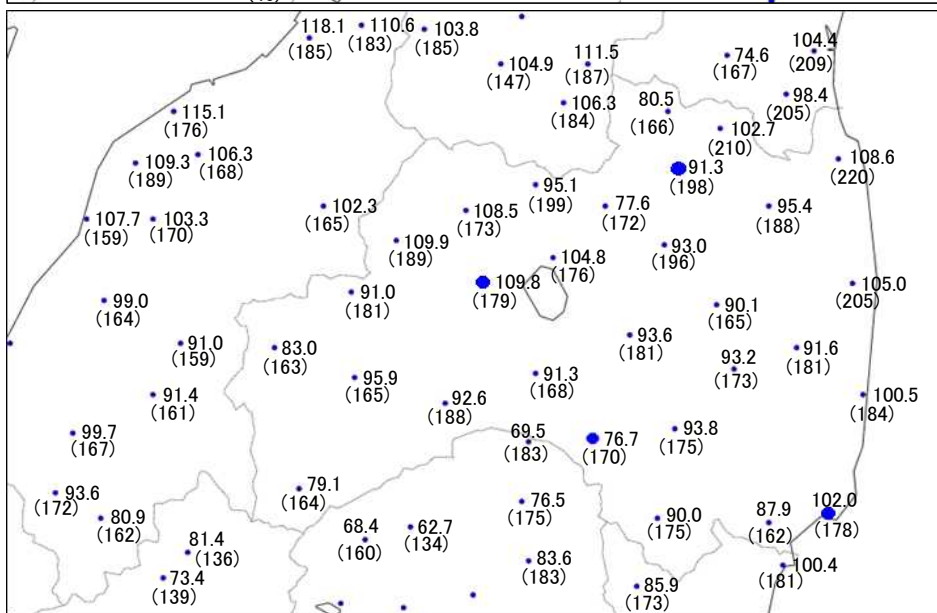
平均気温 (°C)



降水量 (mm)



日照時間 (h)



)は準正常値、]は資料不足値を示す。
 平均気温の()内は平年差(°C)、降水量の()内は平年比(%)、日照時間の()内は平年比(%)を示す。
 //は平年値なし。平年値は1991-2020年の統計による。
 ●は気象台または特別地域気象観測所を示す。