

福島県 旬の気象概況

令和5年7月中旬

福島地方気象台
令和5年7月21日

この資料内のデータは速報値です。後日、内容の訂正・追加を行うことがあります。

気象概況

〈天候の特徴〉

この期間、前線や低気圧の影響で雨の降る日があったが、この時期としては晴れて気温の高い日が多かった。16日～18日は、中通りと浜通りを中心に猛暑日となる所があった。このうち広野では16日の最高気温が37.3℃となり、これまでの1位の値を更新した。

旬平均気温は、会津は高いで平年並の所もあった。中通りは高い～かなり高い。浜通りはかなり高い。

旬降水量は、平年並～少ないで中通りでは多い所もあった。

旬間日照時間は、会津は平年並～少ないで多い所もあった。中通りと浜通りは多い～平年並。

〈日々の気圧配置〉

11日：前線が黄海から日本海にのびる。一方、父島近海の高気圧が本州付近に張り出す。

12日：日本海の前線が東北北部にのび、ゆっくりと南下する。

13日：前線が東北地方から中部地方に南下する。

14日：前線が東北北部まで北上する。

15日：前線が東北北部に停滞する。

16日：前線は次第に不明瞭となり、父島近海の高気圧が本州付近に張り出す。

17日：本州付近は高気圧に覆われる。

18日：高気圧が日本の南をゆっくりと西へ移動する。一方、前線が華中から日本海を通過して東北北部にのびる。

19日：前線が日本海から本州付近にゆっくりと南下し、前線上の低気圧が東北地方を東へ進む。

20日：低気圧が三陸沖から日本の東に進む。

福島、若松、小名浜、白河の旬統計値										2023年 7月
地点	要素	平均気温 ℃	平年差 ℃	階級区分	降水量 mm	平年比 %	階級区分	日照時間 h	平年比 %	階級区分
福島	中旬	27.3	+3.2	高い	16.5	27	少ない	45.5	122	平年並
若松	中旬	25.6	+1.8	高い	27.0	36	少ない	41.6	93	平年並
小名浜	中旬	26.4	+4.0	かなり高い	63.0	96	平年並	68.0	149	多い
白河	中旬	25.3	+2.6	かなり高い	76.5	91	平年並	53.4	147	多い

本資料、「旬の気象概況」の見方を下記の福島地方気象台ホームページに掲載しています。

https://www.data.jma.go.jp/fukushima/kikou/kikou_jun.html

各種観測値、統計値や平年値及び季節予報は気象庁ホームページに掲載しています。

【気象資料】<https://www.data.jma.go.jp/obd/stats/etrn/index.php>

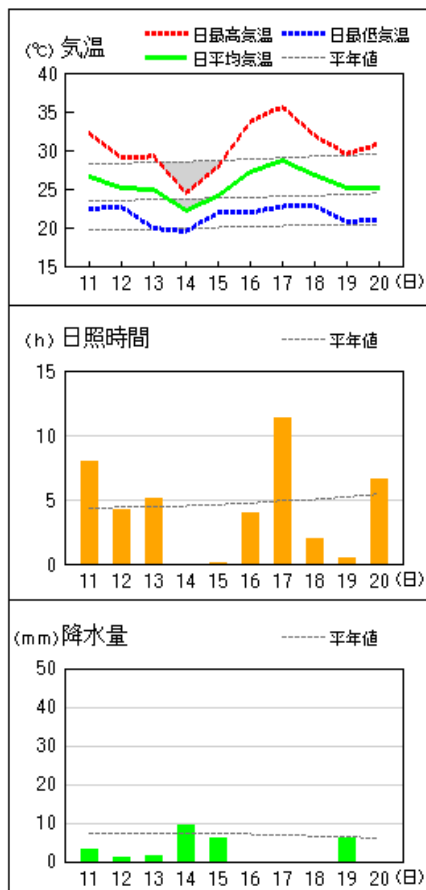
【気象データのダウンロード(CSV)】<https://www.data.jma.go.jp/gmd/risk/obsdl/index.php>

【季節予報】https://www.jma.go.jp/bosai/season/#area_type=offices&area_code=070000

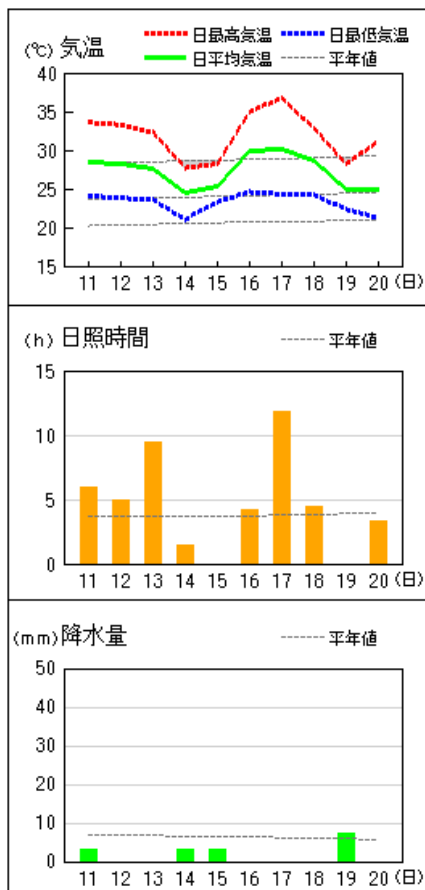
本資料に関する問い合わせ先
福島地方気象台 調査官
(電話) 024-534-0321

アメダス 気象経過図：2023年07月11日-2023年07月20日

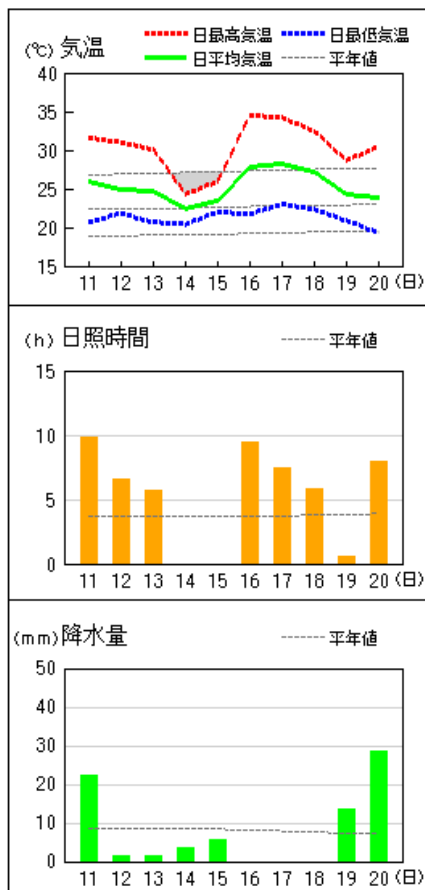
若松



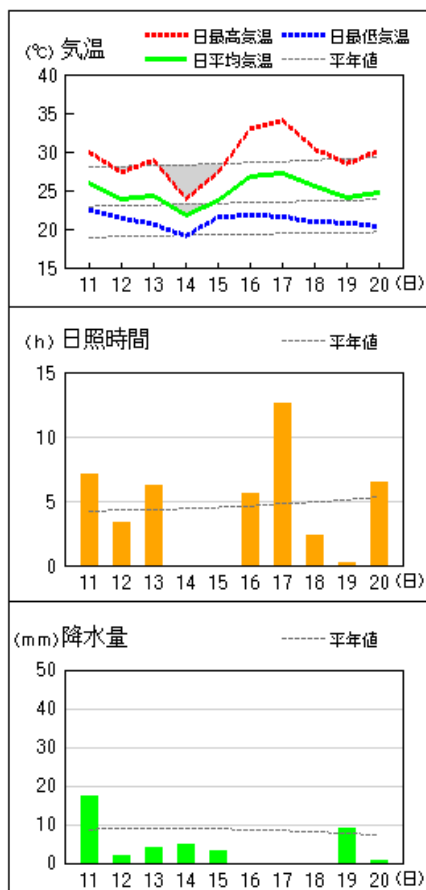
福島



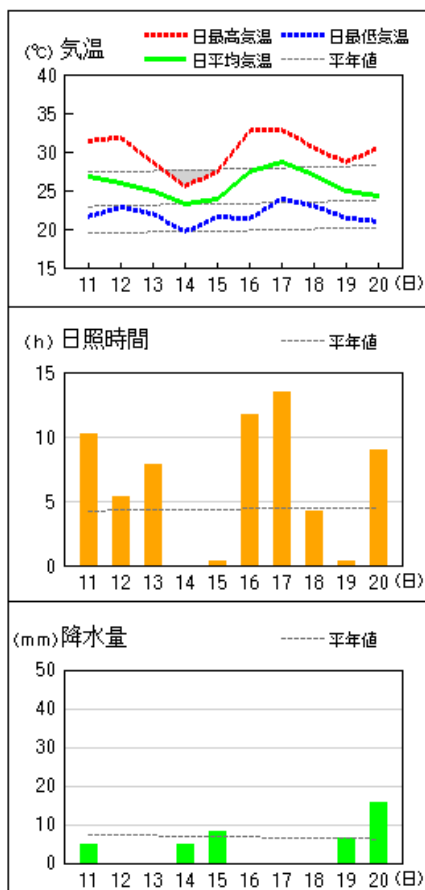
白河



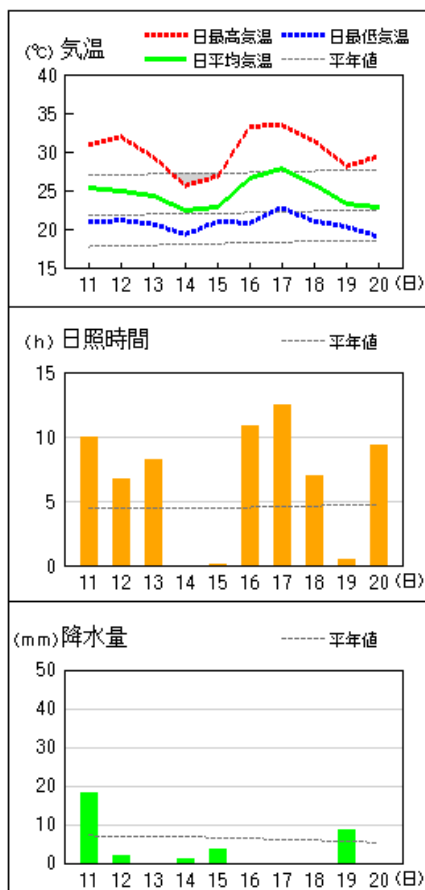
喜多方



郡山



小野新町

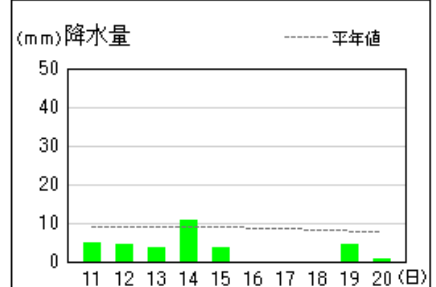
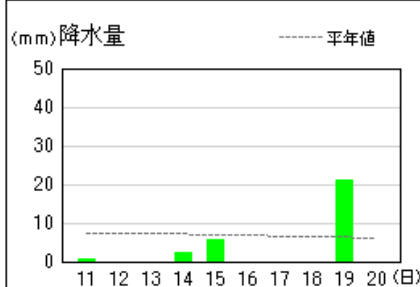
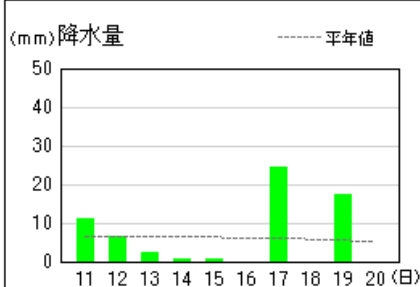
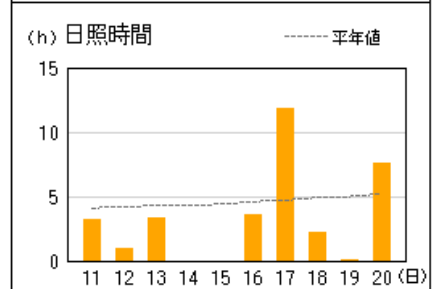
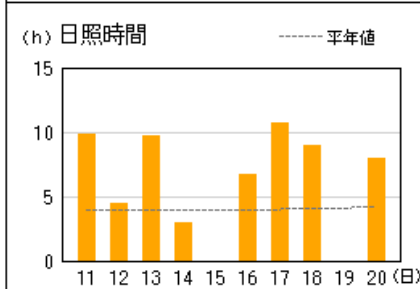
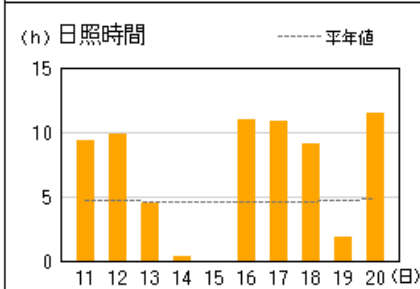
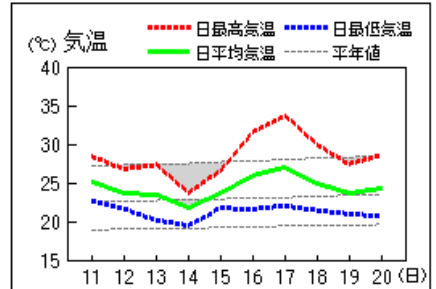
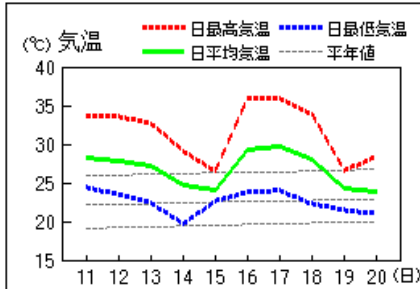
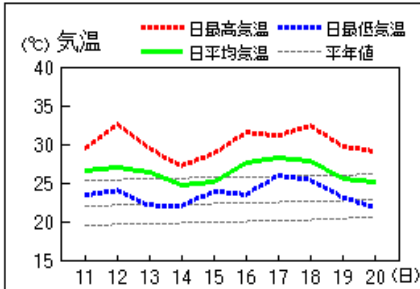


アメダス 気象経過図：2023年07月11日-2023年07月20日

小名浜

相馬

西会津



浪江

広野

田島

