

福島県 旬の気象概況

令和5年5月下旬

福島地方気象台
令和5年6月2日

この資料内のデータは速報値です。後日、内容の訂正・追加を行うことがあります。

気象概況

〈天候の特徴〉

この期間、高気圧と前線や気圧の谷が交互に通過し、天気は数日の周期で変化した。
旬平均気温は、会津は平年並～低い。中通りは平年並。浜通りは高い～平年並。
旬降水量は、会津は平年並～多いで、少ない所もあった。中通りと浜通りは少ない～平年並。
旬間日照時間は、少ない～平年並。

〈日々の気圧配置〉

- 21日：寒冷前線が日本海から北日本に進む。
22日：日本付近は気圧の谷となる。
23日：前線が三陸沖から関東沖にのびる。
24日：低気圧が発達しながら日本の東を北東へ進む。一方、高気圧が日本海を東へ移動する。
25日：日本付近は高気圧に覆われる。
26日：高気圧が日本の東を北東へ移動する。
27日：本州付近は高気圧に覆われる。
28日：前線が華中から日本海にのびる。
29日：前線が東北南部をゆっくりと南下する。
30日：上空に寒気を伴う気圧の谷が東北地方を通過する。
31日：東北地方は高気圧に覆われる。

福島、若松、小名浜、白河の旬・月統計値

2023年 5月

| 地点 | 要素 | 平均気温 ℃ | 平年差 ℃ | 階級区分 | 降水量 mm | 平年比 % | 階級区分 | 日照時間 h | 平年比 % | 階級区分 |
|-----|----|-----------|----------|------|-----------|----------|------|-----------|----------|------|
| 福島 | 下旬 | 18.8) | 0.0 | 平年並 | 18.5) | 53 | 少ない | 50.6) | 72 | 少ない |
| | 月 | 17.6) | +0.4 | 高い | 126.5) | 143 | 多い | 197.6) | 102 | 平年並 |
| 若松 | 下旬 | 17.7 | -0.3 | 平年並 | 19.0 | 75 | 平年並 | 65.3 | 88 | 少ない |
| | 月 | 16.4 | +0.2 | 平年並 | 62.0 | 82 | 平年並 | 217.6 | 108 | 多い |
| 小名浜 | 下旬 | 18.2 | +1.3 | 高い | 34.0 | 56 | 少ない | 66.0 | 92 | 少ない |
| | 月 | 16.9 | +1.1 | 高い | 117.0 | 80 | 少ない | 223.1 | 116 | 多い |
| 白河 | 下旬 | 16.8 | -0.2 | 平年並 | 24.5 | 48 | 少ない | 59.8 | 91 | 少ない |
| | 月 | 15.7 | +0.2 | 平年並 | 119.5 | 97 | 平年並 | 205.8 | 113 | 多い |

本資料、「旬の気象概況」の見方を下記の福島地方気象台ホームページに掲載しています。

https://www.data.jma.go.jp/fukushima/kikou/kikou_jun.html

各種観測値、統計値や平年値及び季節予報は気象庁ホームページに掲載しています。

【気象資料】 <https://www.data.jma.go.jp/obd/stats/etrn/index.php>

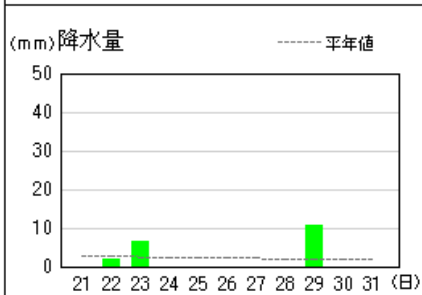
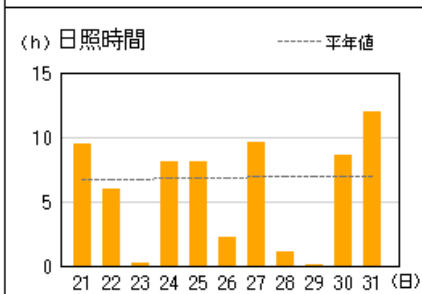
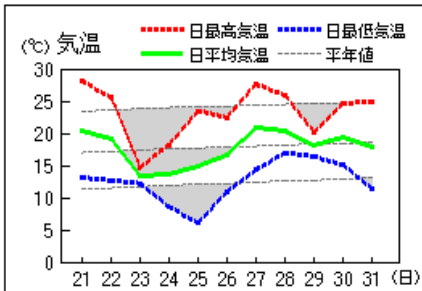
【気象データのダウンロード(CSV)】 <https://www.data.jma.go.jp/gmd/risk/obsdl/index.php>

【季節予報】 https://www.jma.go.jp/bosai/season/#area_type=offices&area_code=070000

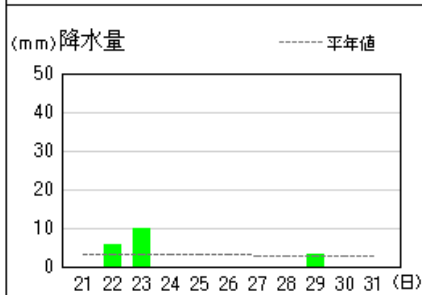
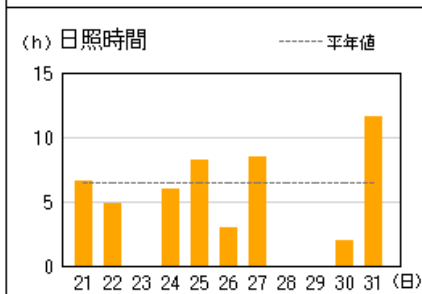
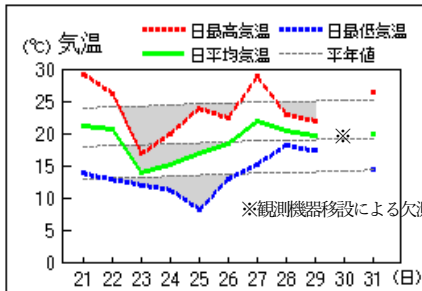
本資料に関する問い合わせ先
福島地方気象台 調査官
(電話) 024-534-0321

アメダス 気象経過図：2023年05月21日-2023年05月31日

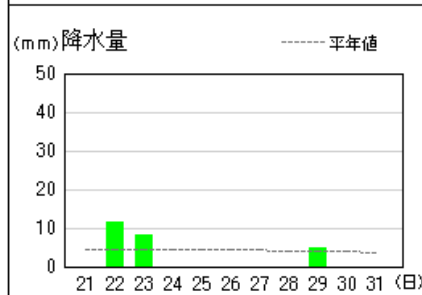
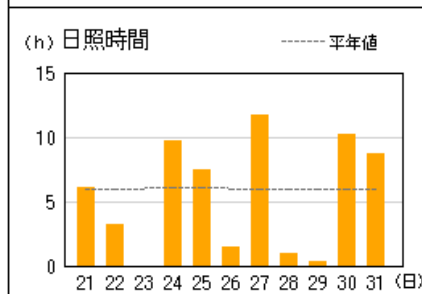
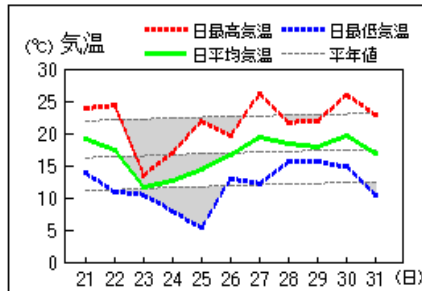
若松



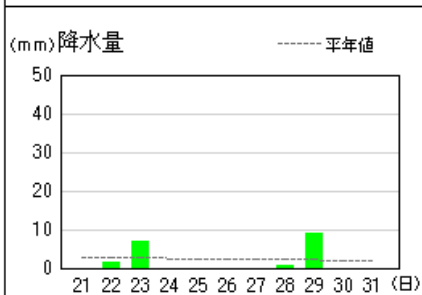
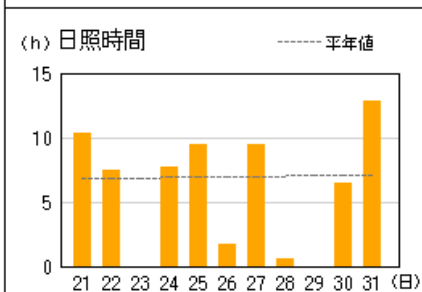
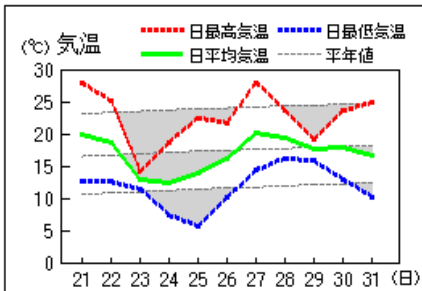
福島



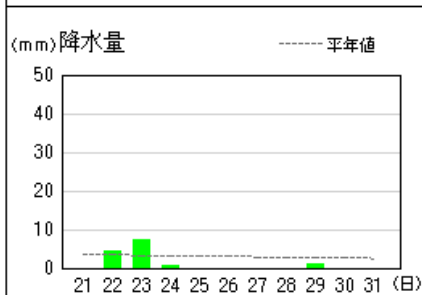
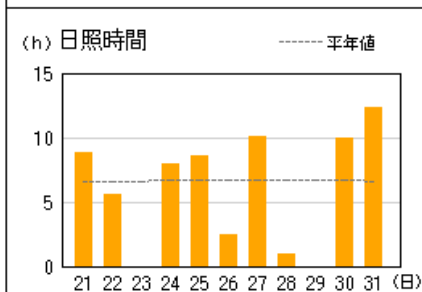
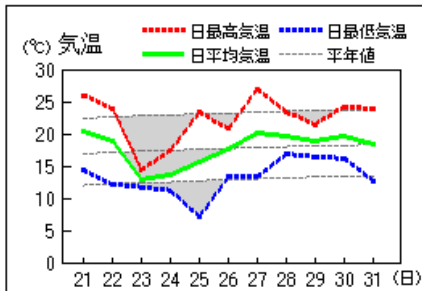
白河



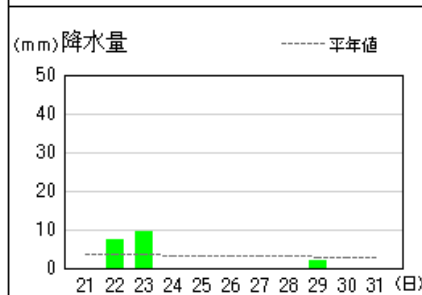
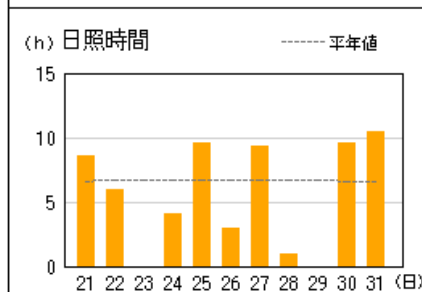
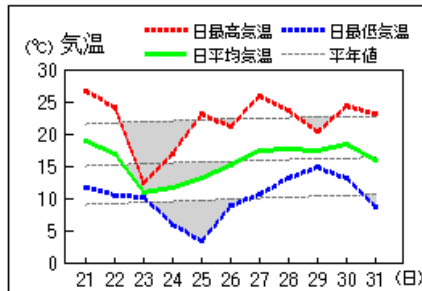
喜多方



郡山

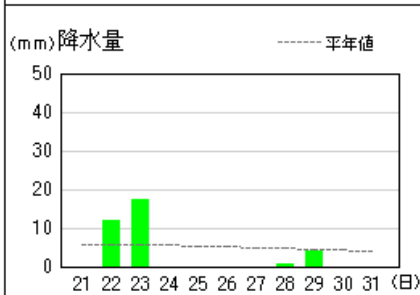
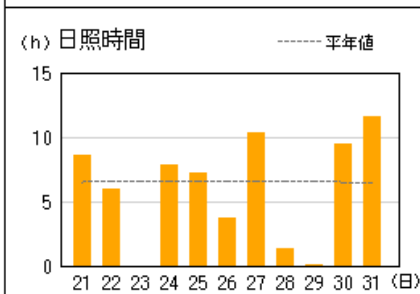
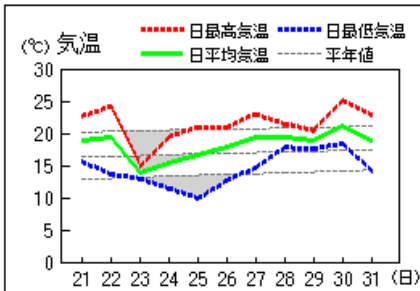


小野新町

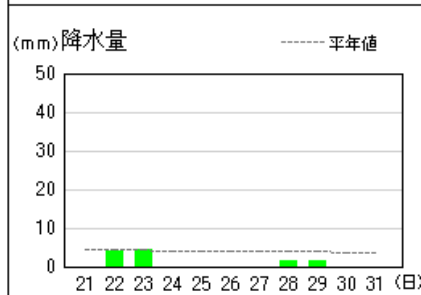
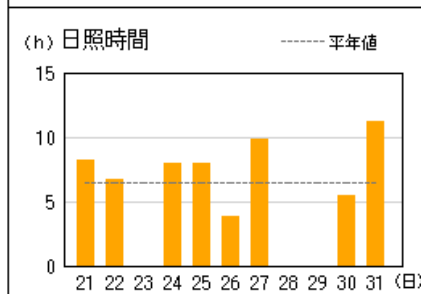
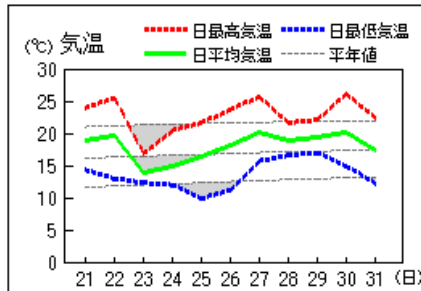


アメダス 気象経過図：2023年05月21日-2023年05月31日

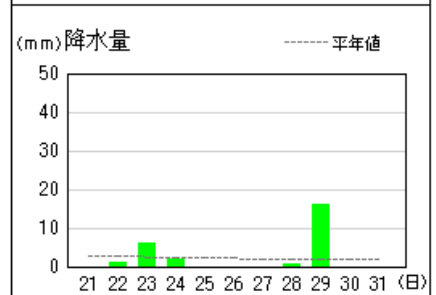
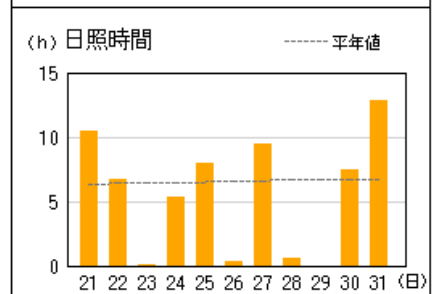
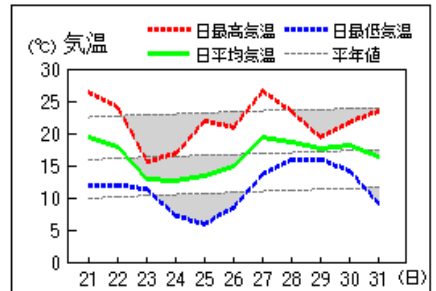
小名浜



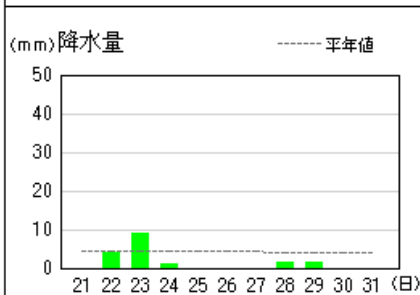
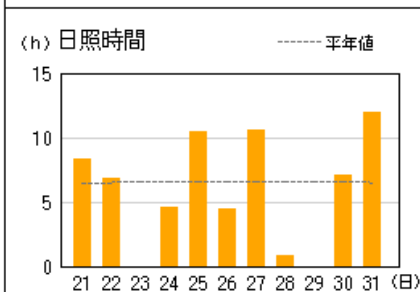
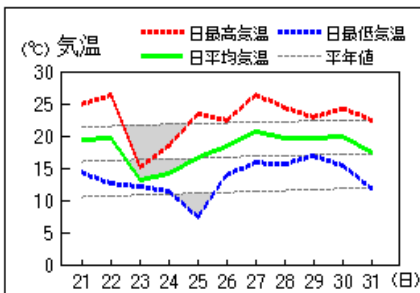
相馬



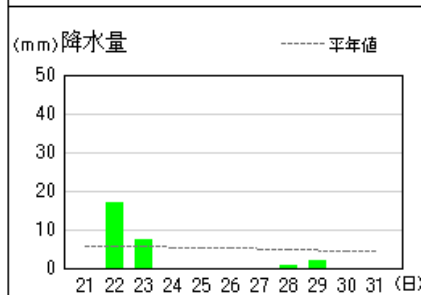
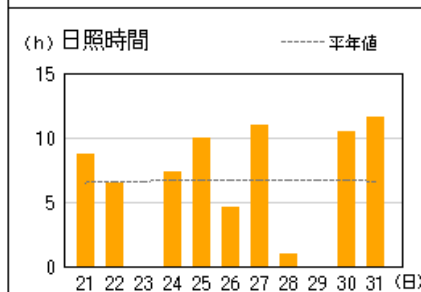
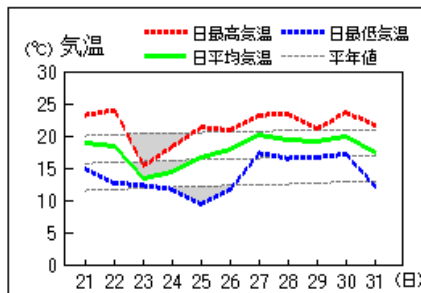
西会津



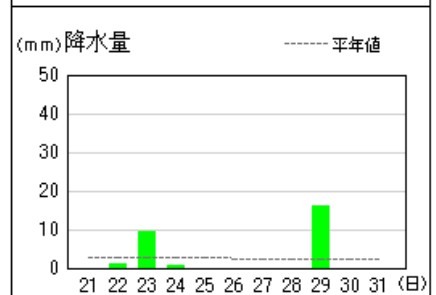
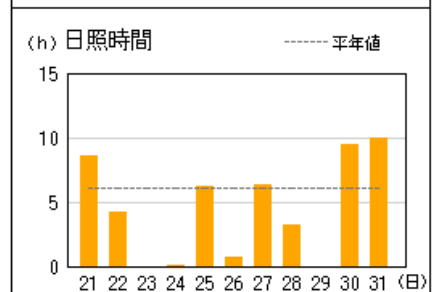
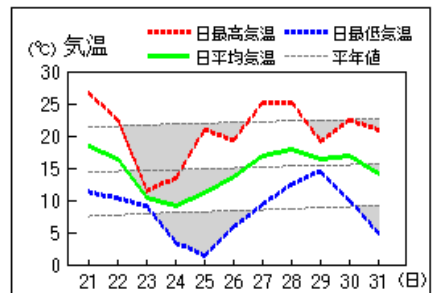
浪江



広野

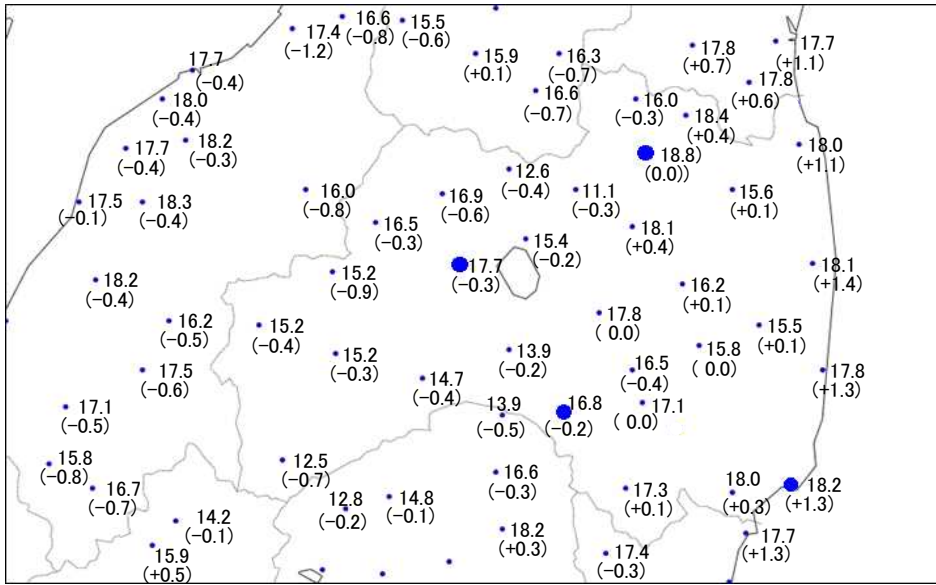


田島

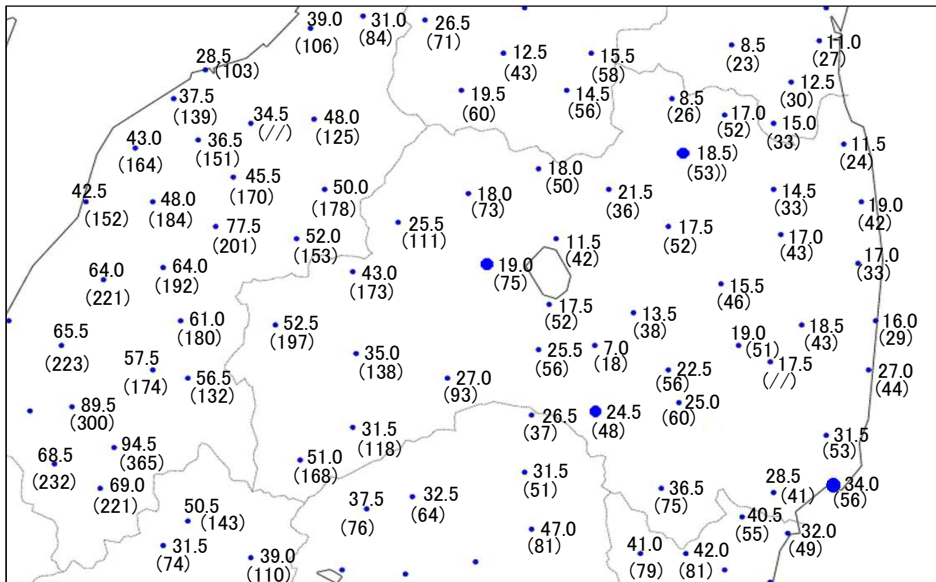


2023年5月下旬の気象分布図

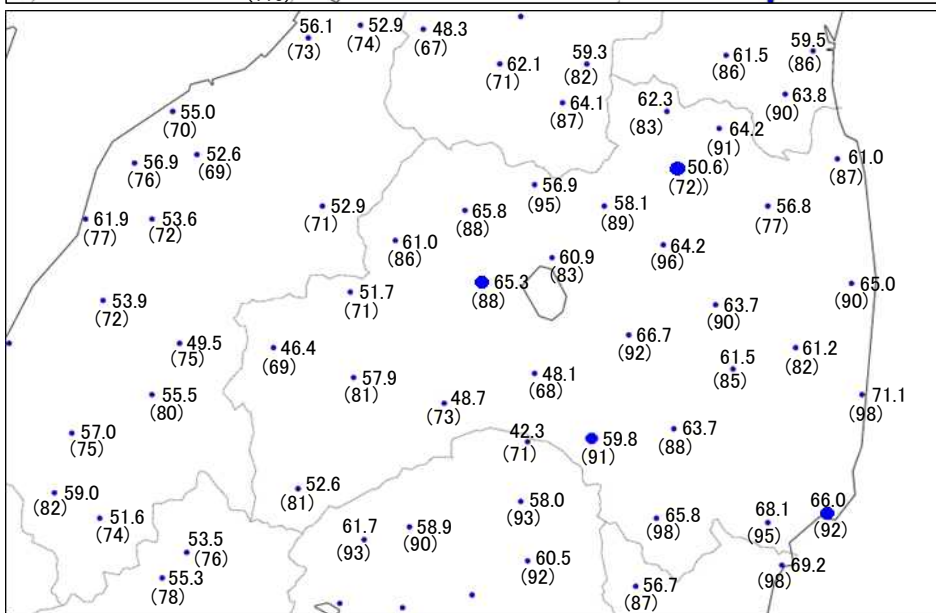
平均気温 (°C)



降水量 (mm)



日照時間 (h)



)は準正常値、]は資料不足値を示す。
 平均気温の()内は平年差(°C)、降水量の()内は平年比(%)、日照時間の()内は平年比(%)を示す。
 //は平年値なし。平年値は1991-2020年の統計による。
 ●は気象台または特別地域気象観測所を示す。