

福島県 旬の気象概況

令和5年4月上旬

福島地方気象台
令和5年4月13日

この資料内のデータは速報値です。後日、内容の訂正・追加を行うことがあります。

気象概況

〈天候の特徴〉

この期間、高気圧に覆われて晴れる日が多かったが、期間の後半は低気圧や前線の影響で雨や雪の降る日があった。特に9日は、寒気の影響により県内の広い範囲で雪が降った。

旬平均気温は、高い～かなり高い。

旬降水量は、平年並み～かなり少ないで、浜通りでは多い所があった。

旬間日照時間は、会津では概ね多い。中通りと浜通りでは概ね平年並。

旬降雪量は、概ね平年並みで、会津ではかなり少ない所もあった。

〈日々の気圧配置〉

- 1日：北日本は日本海の高気圧に覆われる。
- 2日：引き続き、北日本は高気圧に覆われる。
- 3日：本州付近は日本海を南東へ移動する高気圧に覆われる。
- 4日：本州付近は中部地方を南東に移動する高気圧に覆われる。
- 5日：本州付近は日本の東の高気圧に覆われる。一方、低気圧が渤海から日本海に東進する。
- 6日：低気圧が日本海を東北東へ進み、この低気圧からのびる寒冷前線が東北日本海側に接近する。
- 7日：寒冷前線が東北地方を通過する。
- 8日：前線が日本の東に停滞し、華中の高気圧が東シナ海に移動する。
- 9日：低気圧が発達しながら千島近海を北東へ進み、北日本には寒気が入る。
- 10日：高気圧が四国の南から日本の東に移動する。

福島、若松、小名浜、白河の旬統計値

2023年 4月

地点	要素	平均気温 ℃	平年差 ℃	階級区分	降水量 mm	平年比 %	階級区分	日照時間 h	平年比 %	階級区分
福島	上旬	13.1	+3.5	かなり高い	7.5	29	少ない	67.1	105	平年並
若松	上旬	11.0	+3.2	かなり高い	6.5	33	少ない	68.2	123	多い
小名浜	上旬	12.8	+2.8	かなり高い	38.0	104	多い	70.0	106	平年並
白河	上旬	10.7	+2.5	かなり高い	21.5	73	平年並	65.2	104	平年並

本資料、「旬の気象概況」の見方を下記の福島地方気象台ホームページに掲載しています。

https://www.data.jma.go.jp/fukushima/kikou/kikou_jun.html

各種観測値、統計値や平年値及び季節予報は気象庁ホームページに掲載しています。

【気象資料】<https://www.data.jma.go.jp/obd/stats/etrn/index.php>

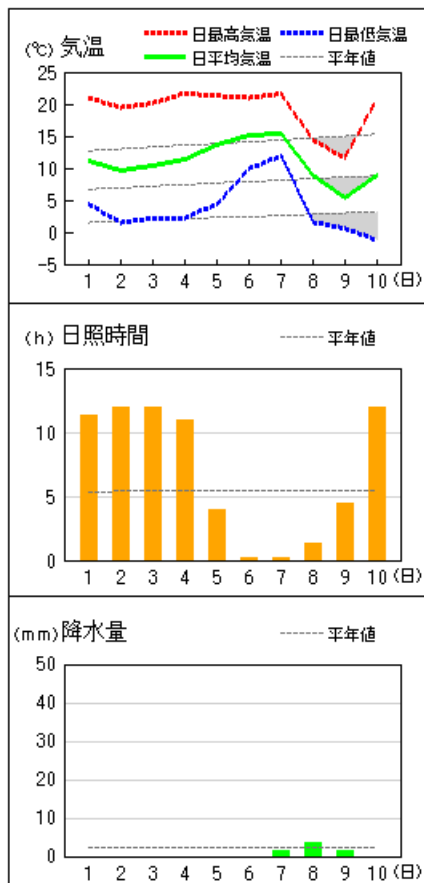
【気象データのダウンロード(CSV)】<https://www.data.jma.go.jp/gmd/risk/obsdl/index.php>

【季節予報】https://www.jma.go.jp/bosai/season/#area_type=offices&area_code=070000

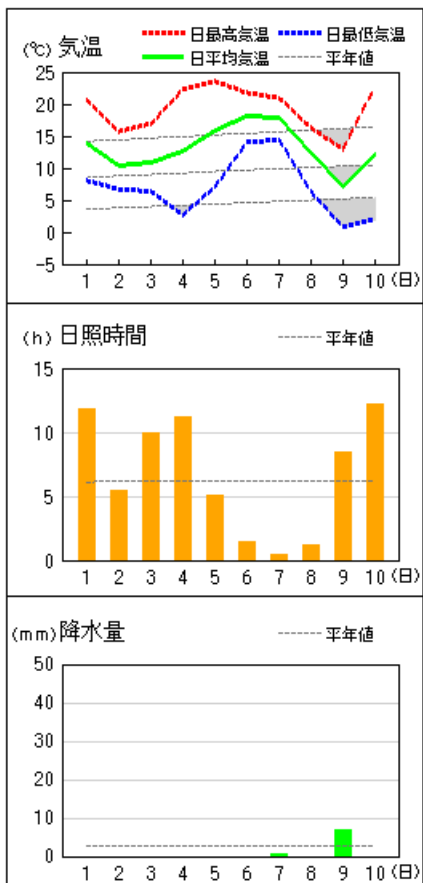
本資料に関する問い合わせ先
福島地方気象台 調査官
(電話) 024-534-0321

アメダス 気象経過図：2023年04月01日-2023年04月10日

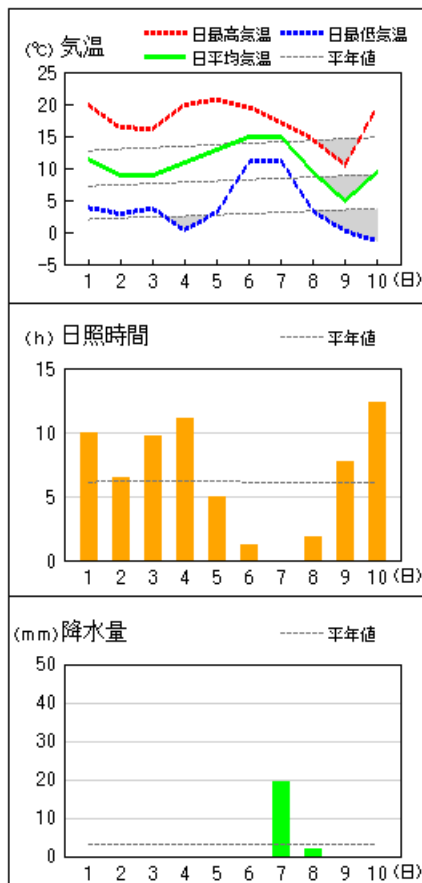
若松



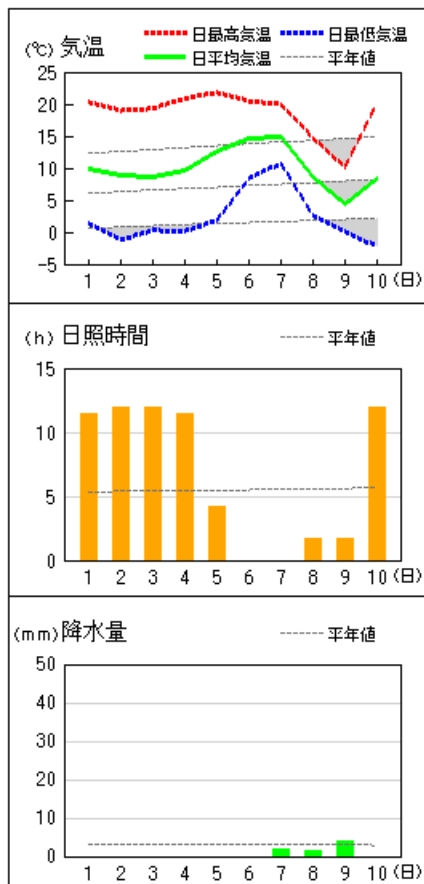
福島



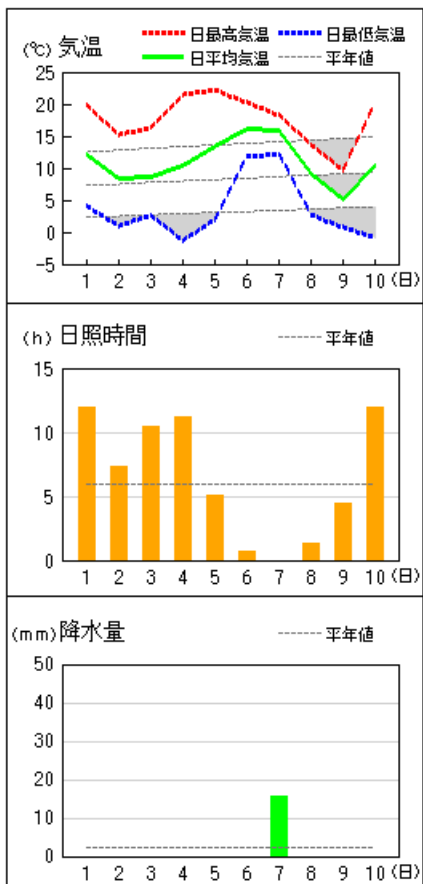
白河



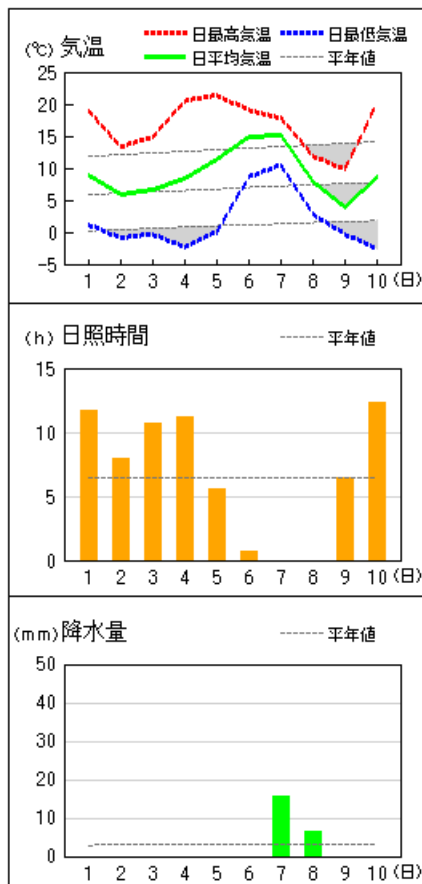
喜多方



郡山

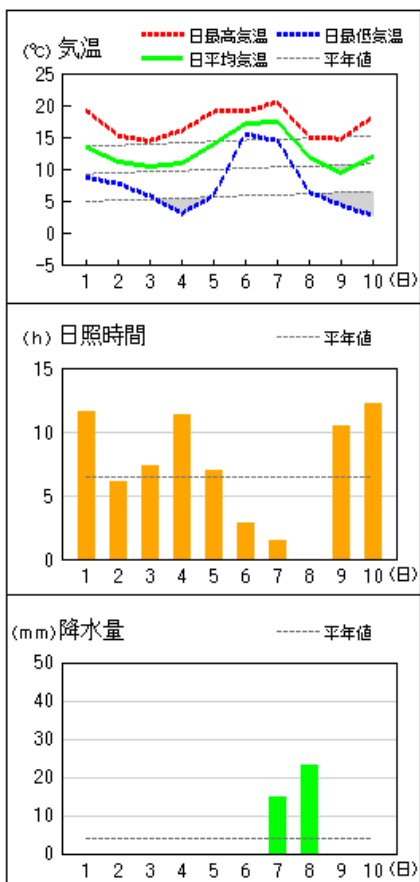


小野新町

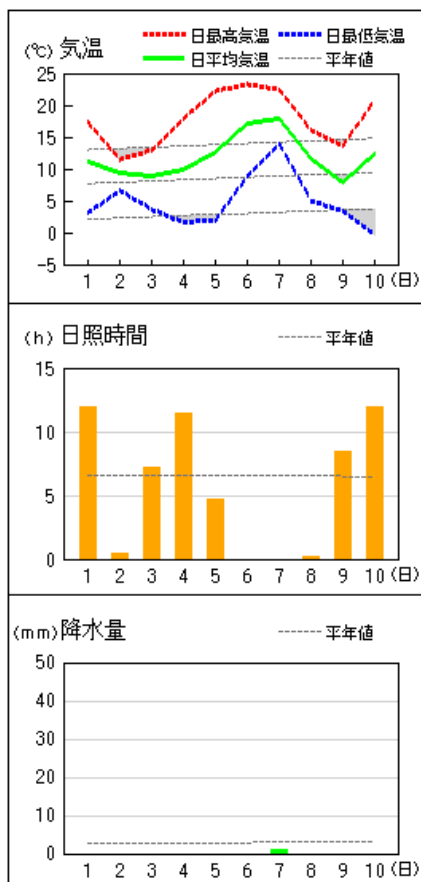


アメダス 気象経過図：2023年04月01日-2023年04月10日

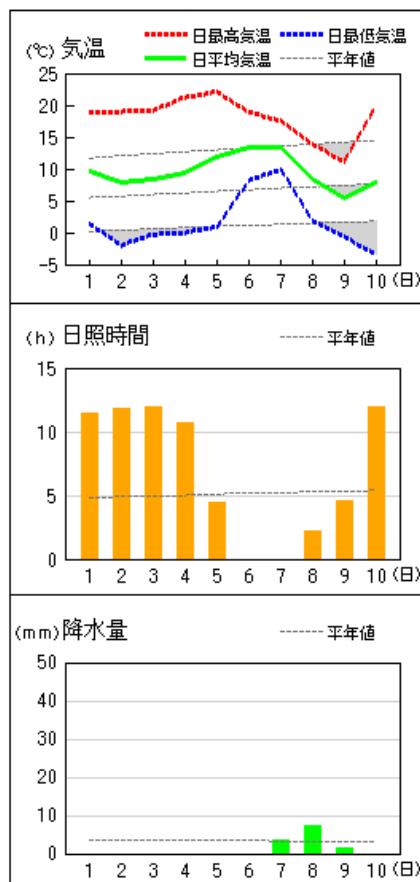
小名浜



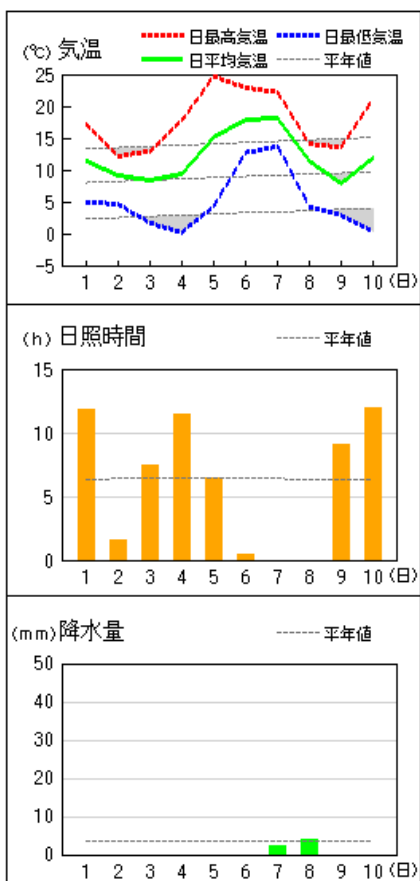
相馬



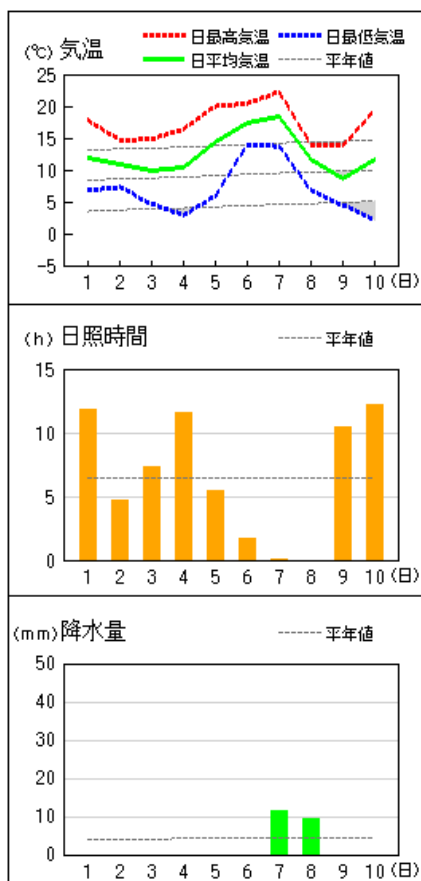
西会津



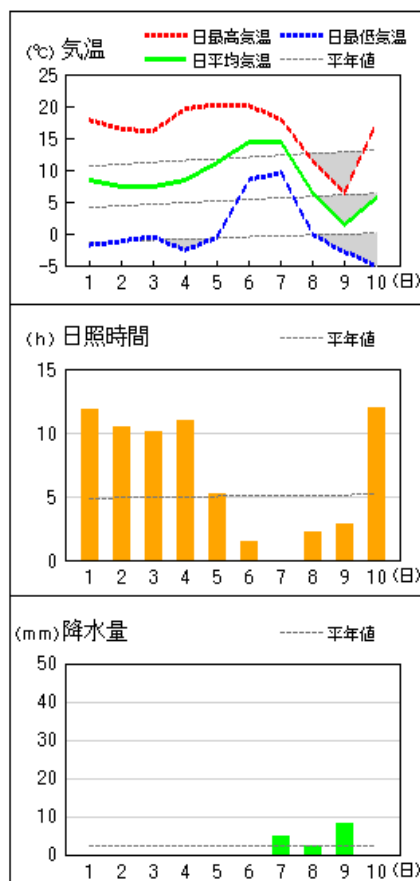
浪江



広野

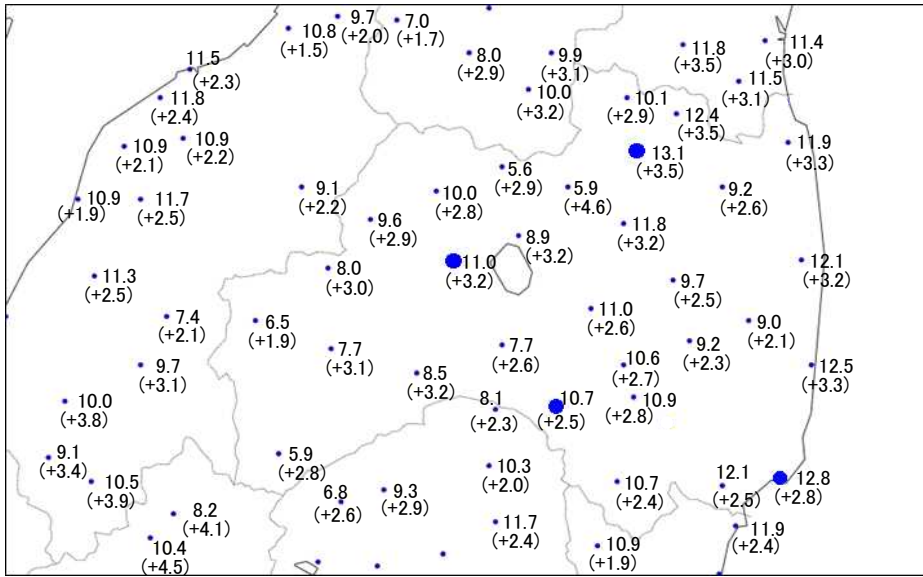


田島

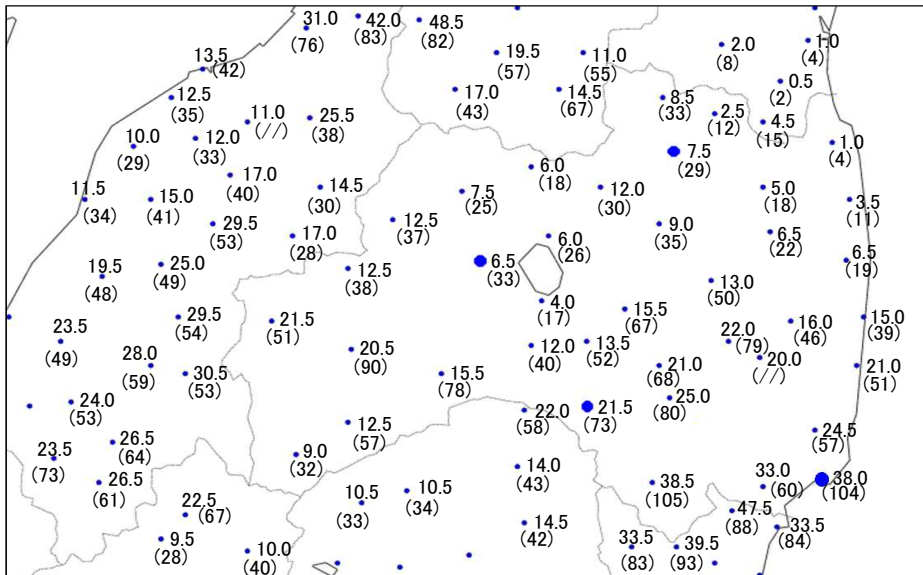


2023年4月上旬の気象分布図

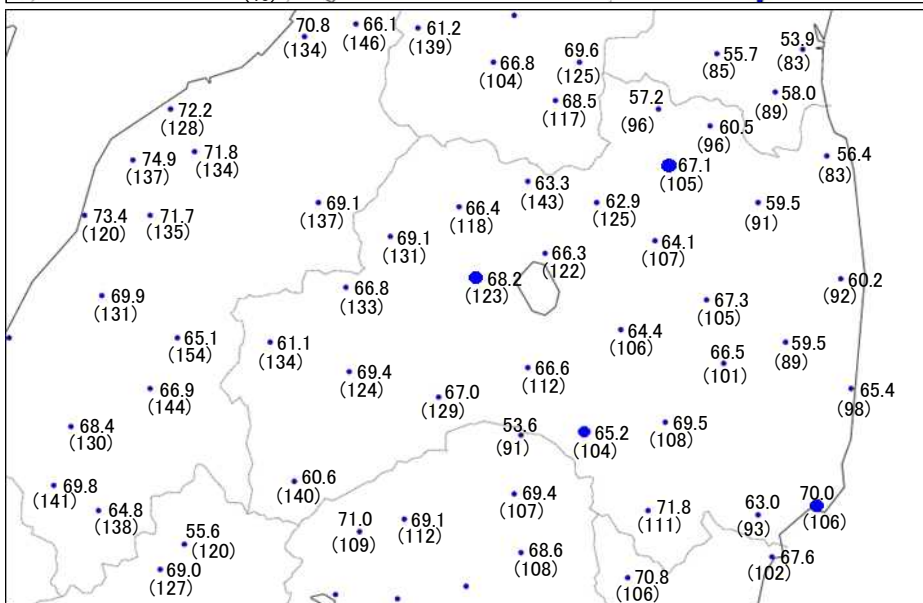
平均気温 (°C)



降水量 (mm)



日照時間 (h)



)は準正常値、]は資料不足値を示す。
 平均気温の()内は平年差(°C)、降水量の()内は平年比(%)、日照時間の()内は平年比(%)を示す。
 //は平年値なし。平年値は1991-2020年の統計による。
 ●は気象台または特別地域気象観測所を示す。

