

「令和6年能登半島地震」による津波注意報について（第5号）

津波注意報を全て解除

佐賀県の玄海町仮屋で0.3m、唐津港で0.1m、長崎県の対馬比田勝で0.3m、壱岐島郷ノ浦港で0.2mの津波を観測
海面変動に留意

本件に関する問い合わせ先：平日（日中）福岡管区気象台地震火山課	092-725-3609
夜間・休日 福岡管区気象台火山監視・警報センター	092-725-3606

防災上の留意事項等

（防災上の留意事項）

1日16時10分に発生した石川県能登地方を震源とする地震の津波注意報は、これ以上津波が大きくなると判断し、2日10時00分に全て解除しました。津波注意報が発表されていた沿岸では津波に伴う海面変動が観測されておりますので、今後1日程度は継続する可能性が高いと考えられます。海に入っの作業や釣りなどに際しては十分な留意が必要です。

【九州・山口県で津波予報（若干の海面変動）を発表している沿岸】

山口県日本海沿岸、福岡県日本海沿岸、佐賀県北部、長崎県西方、壱岐・対馬

津波の観測状況

（2日10時00分現在）

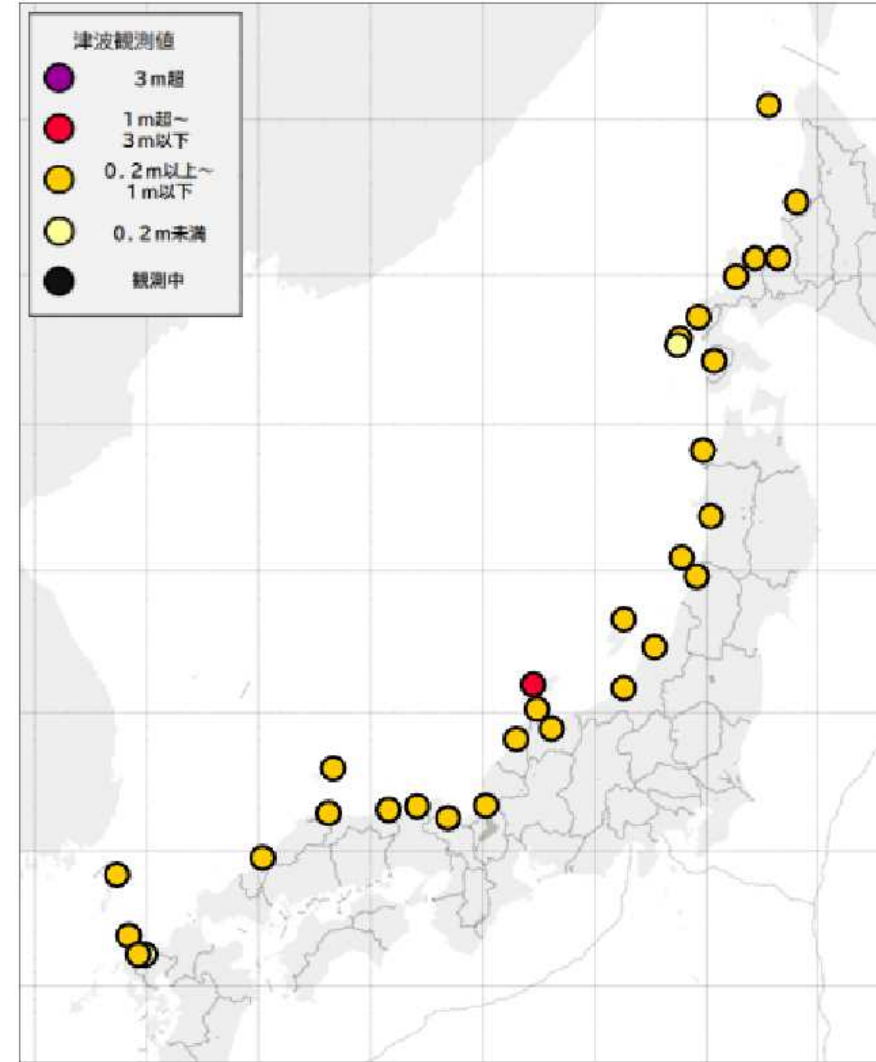
【主な観測点の観測値】

全国最大

観測点名	該当予報区名	第一波 到達時刻	これまでの 最大波	高さ
輪島港	石川県能登	1日16:10	1日16:21	1.2m以上

九州・山口県

観測点名	該当予報区名	第一波 到達時刻	これまでの 最大波	高さ
玄海町仮屋	佐賀県北部	--	2日06:23	0.3m
唐津港	佐賀県北部	--	2日06:55	0.1m
壱岐島郷ノ浦港	壱岐・対馬	--	2日06:15	0.2m
対馬比田勝	壱岐・対馬	1日18:53	2日00:01	0.3m

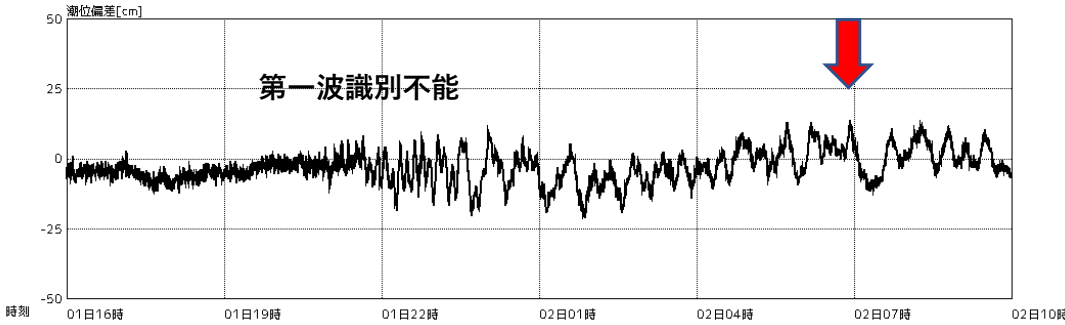


最新の情報は、以下のページでご確認ください。

津波の観測状況：<https://www.jma.go.jp/bosai/map.html#elem=info&contents=tsunami>

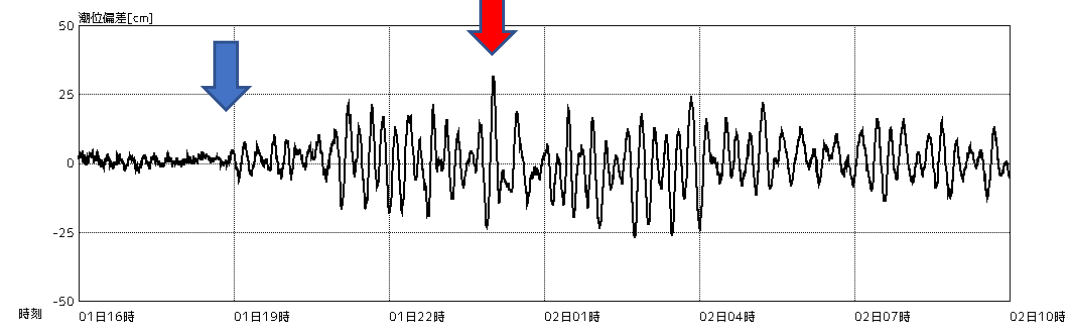
津波波形図

港) 唐津港

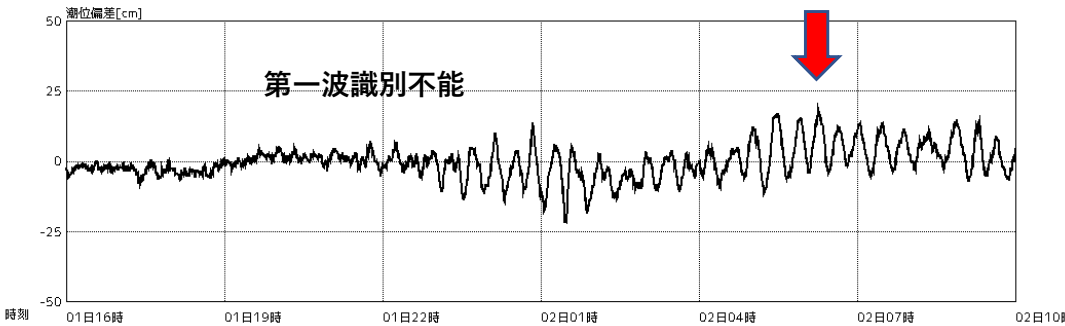


対馬比田勝

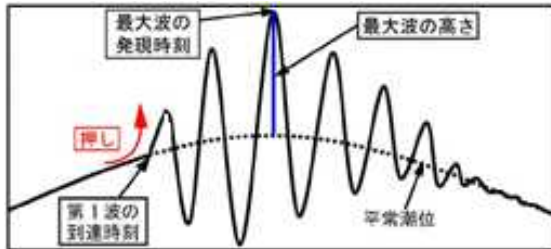
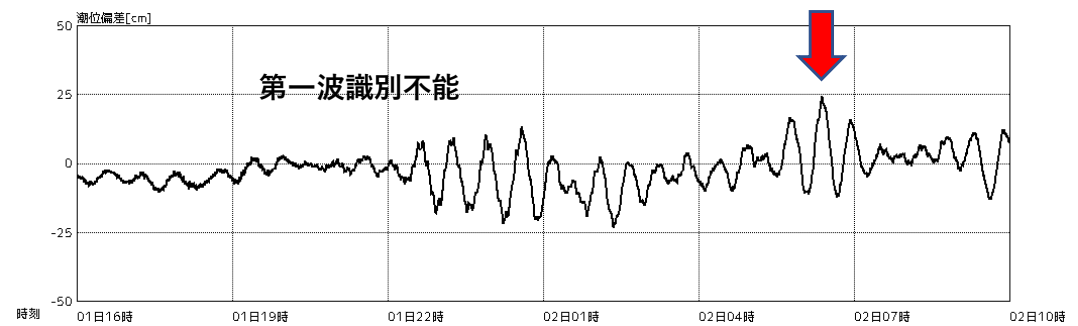
(2日10時00分現在)



港) 壱岐島郷ノ浦港

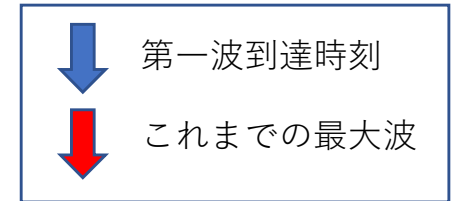


国) 玄海町仮屋



津波の観測値の測り方

第一波の向きは、下方向が「引き」、上方向が「押し」となります（左図の例の場合は「押し」となります）。「津波の高さ」とは、津波がない場合の潮位（平常潮位）と、津波による潮位との差のことです。



最新の情報は、以下のページでご確認ください。

津波の観測状況：<https://www.jma.go.jp/bosai/map.html#elem=info&contents=tsunami>