

～ 定例記者会 ～

九州・山口県地震活動 (2025年11月1日～12月18日)

令和7年12月23日
福岡管区気象台
地震火山課

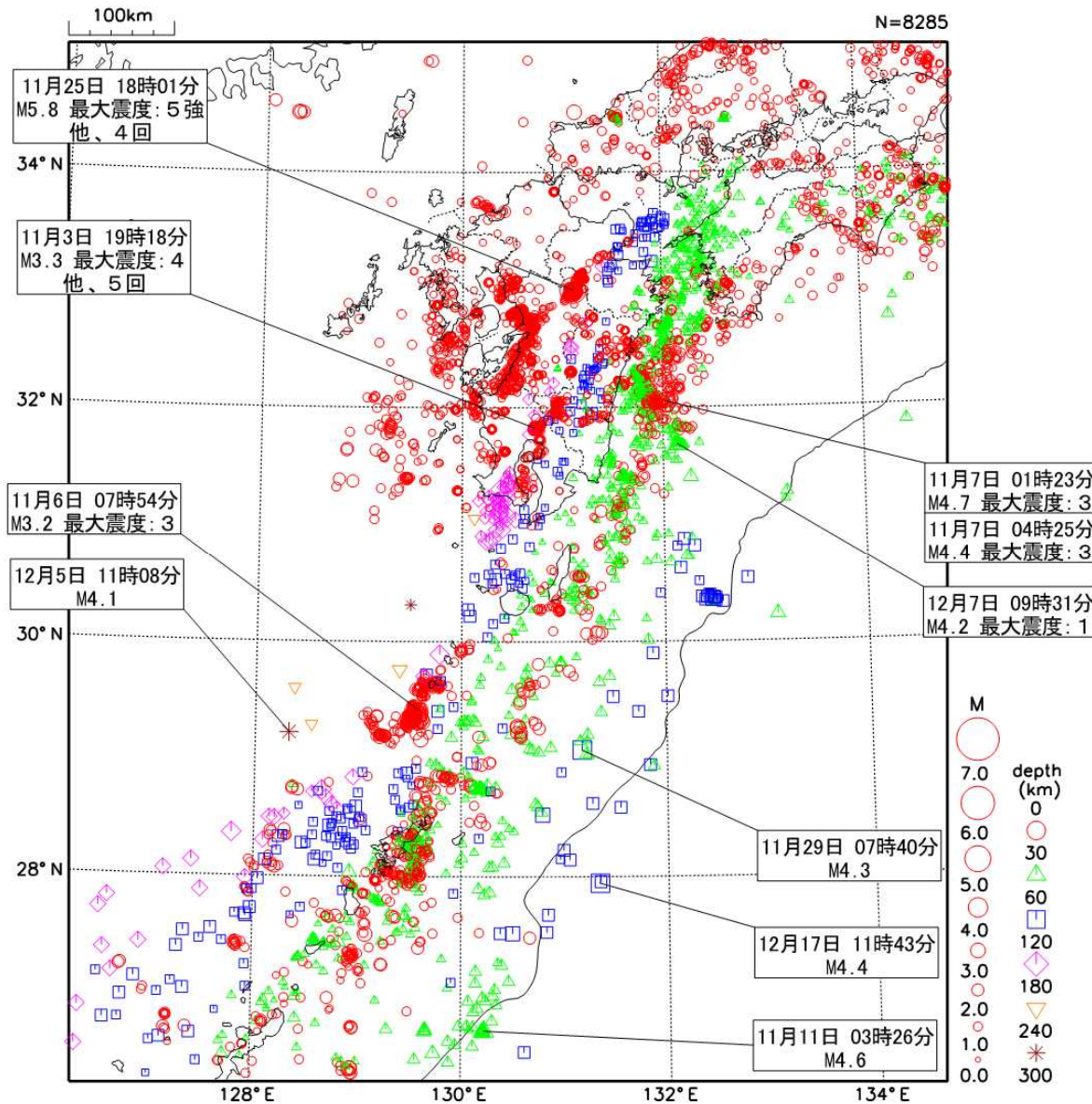
今回のポイント

- 11月25日の熊本県阿蘇地方の地震
 - ・熊本県産山村で震度5強を観測。
- 6月21日からのトカラ列島近海(小宝島付近)の地震活動
 - ・規模が大きな地震の回数は減少してきているが、活動は継続している。

その他の地震活動

- ・ 福岡県内では目立った活動は無し

九州・山口県の地震活動(2025年11月1日～12月18日)



震央分布図

(2025年11月1日～12月18日、深さ0～300km、 $M \geq 0.0$)

図中の吹き出しは $M \geq 4.0$ または九州・山口県で震度3以上
ただし、吹き出し内の最大震度は九州・山口県以外の場合も含む

【活動概況】

＜M4.0以上の地震＞ 9回

11月: 6回、12月(18日まで): 3回

＜最大規模の地震＞

11月25日18時01分

熊本県阿蘇地方 M5.8

最大震度5強

＜震度3以上を観測した地震＞ 14回

11月3日19時18分

鹿児島県薩摩地方 M3.3

最大震度4 他5回

11月6日07時54分

トカラ列島近海(小宝島付近) M3.2

最大震度3

11月7日01時23分

日向灘 M4.7

最大震度3 他1回

11月25日18時01分

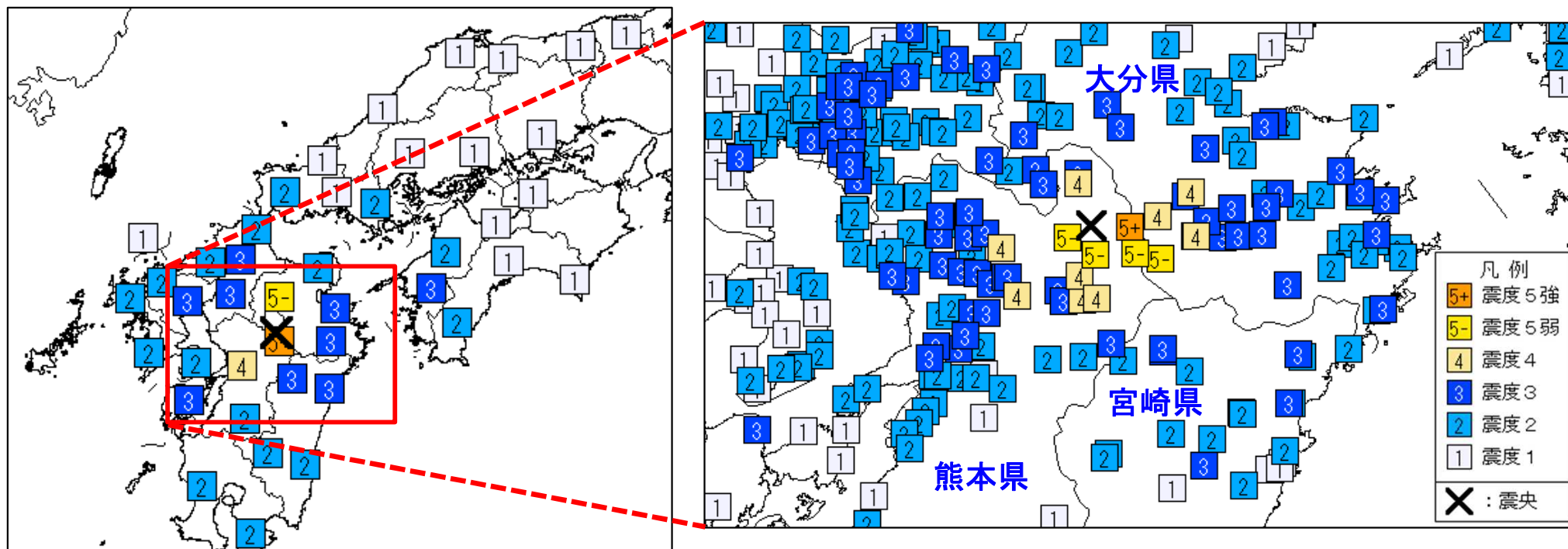
熊本県阿蘇地方 M5.8

最大震度5強 他4回

今回のポイント

「11月25日の熊本県阿蘇地方の地震」

～震度分布図～



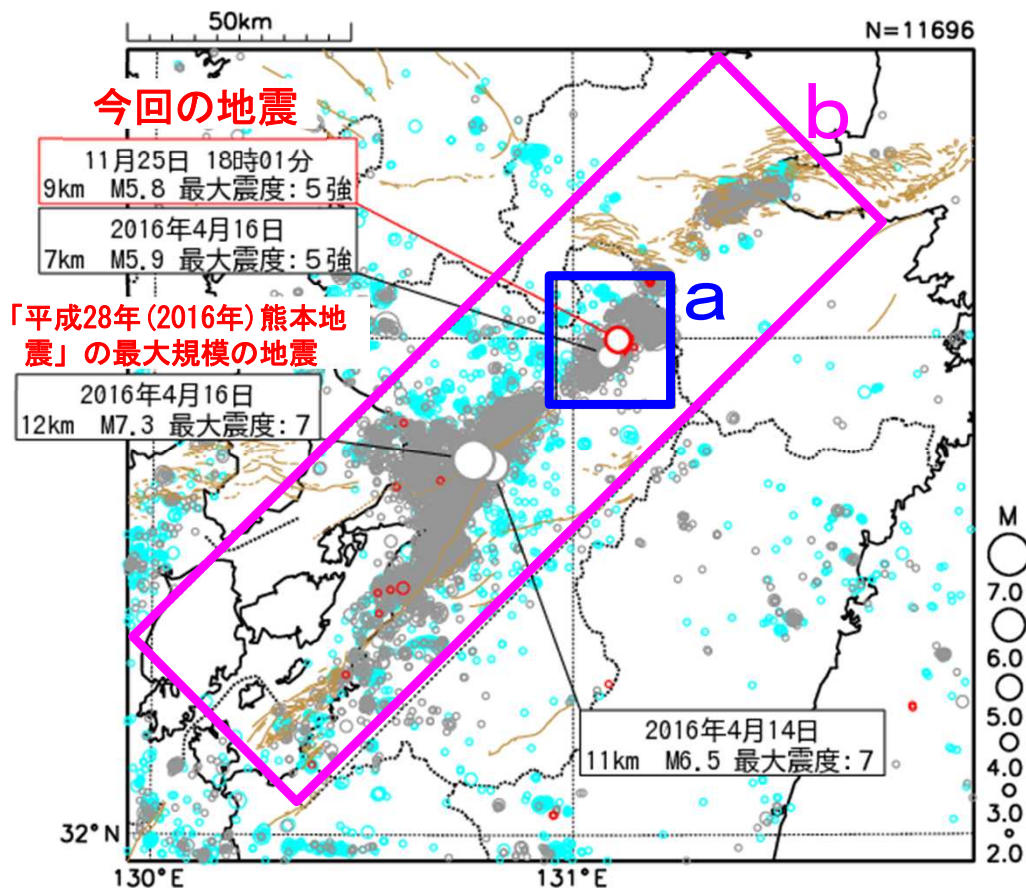
11月25日18時01分 M5.8

震度分布図(左図:地域別、右図:観測点別)

- 11月25日18時01分に熊本県阿蘇地方でM5.8の地震(深さ9km)が発生し、熊本県産山村で震度5強を観測したほか、九州地方から近畿地方にかけて震度5弱～1を観測した。この地震の震央付近では、11月25日から12月18日までに震度1以上を観測した地震が55回(震度5強:1回、震度4:1回、震度3:3回、震度2:16回、震度1:34回)発生。

「11月25日の熊本県阿蘇地方の地震」

～地震活動の状況～



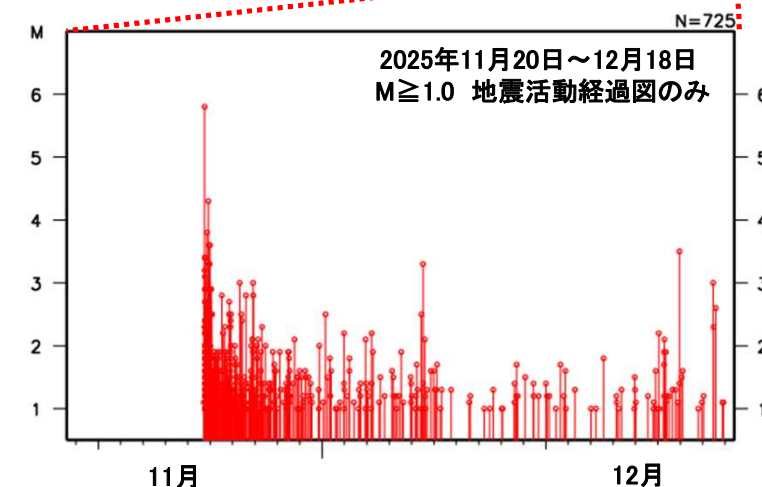
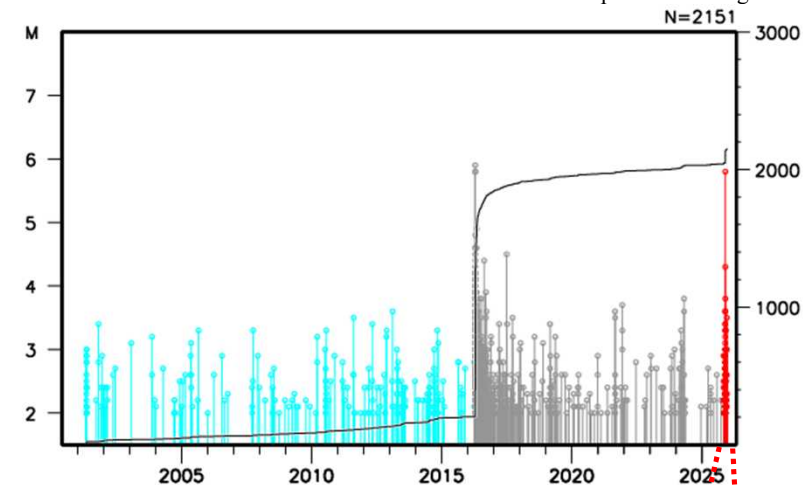
震央分布図

(2000年10月1日～2025年12月18日、深さ0～20km、 $M \geq 2.0$)

2016年4月14日21時より前に発生した地震を薄青色で、

2016年4月14日21時以降に発生した地震を灰色で、

2025年11月1日以降に発生した地震を赤色で表示



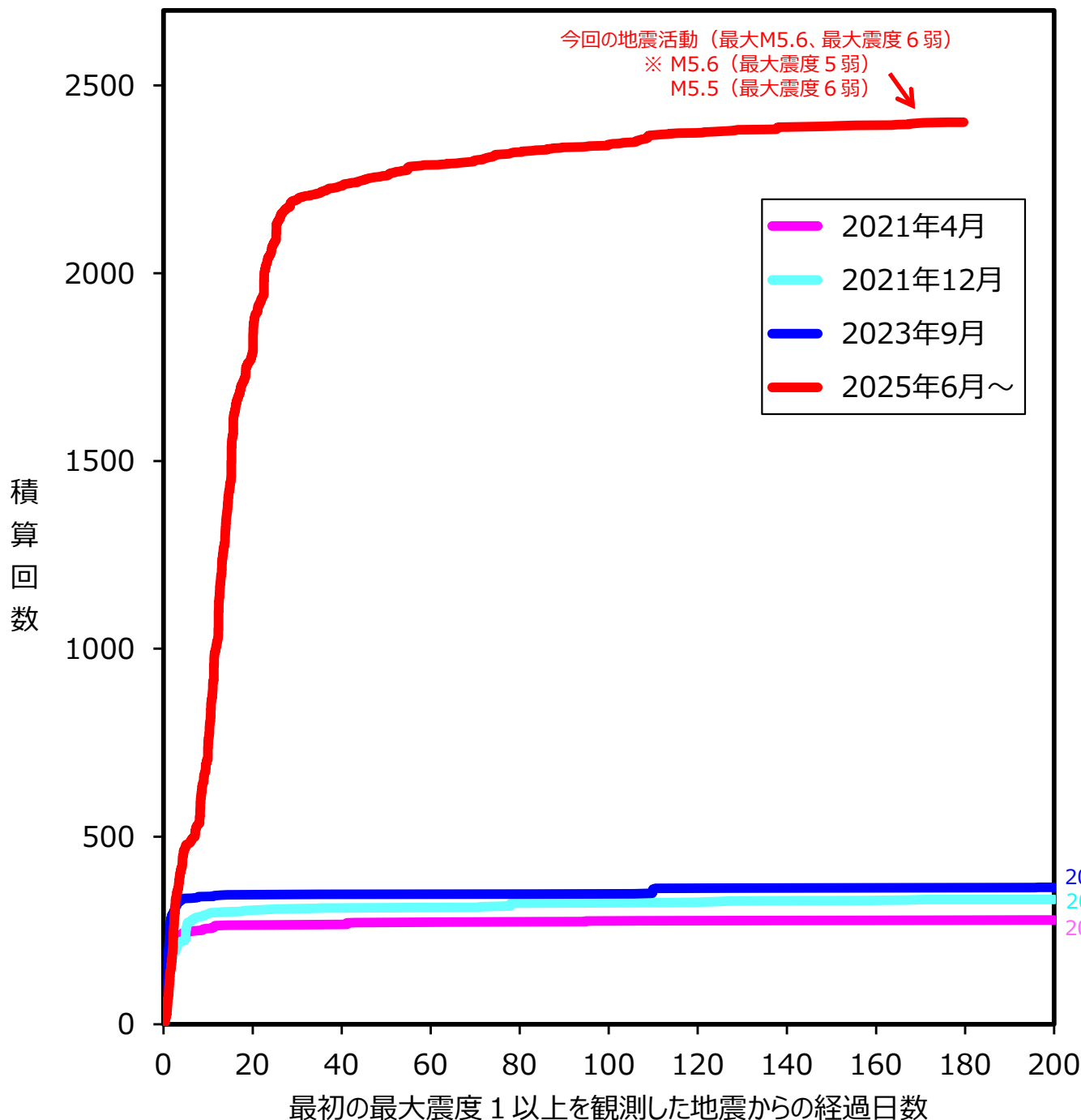
領域a内の地震活動経過図及び回数積算図

- 2000年10月以降の活動をみると、今回の地震の震央付近(領域a)は、日頃から地震活動が見られる領域。
- 2016年4月16日には、M5.9の地震(深さ7km)が発生し、熊本県の阿蘇市、南阿蘇村で震度5強を観測。領域bでは「平成28年(2016年)熊本地震」が発生。

トカラ列島近海(小宝島付近)の地震活動

～最近の主な地震活動との比較(最大震度1以上)～

2025年12月18日24時現在



最大震度	回数
6弱	1
5強	3
5弱	4
4	52
3	164
2	586
1	1,593
合 計	2,403

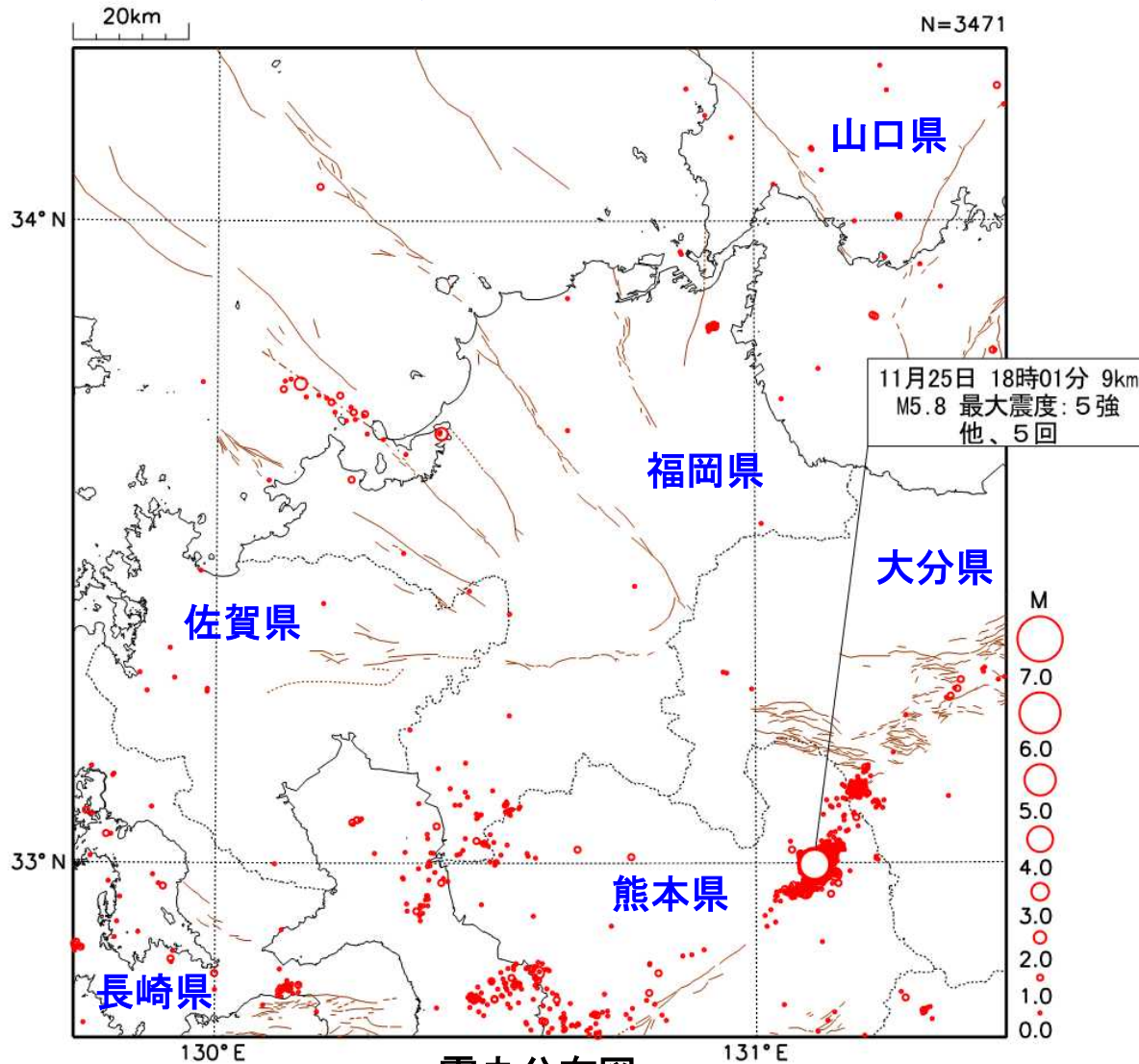
最大震度別地震回数表

2023年9月の地震活動 (最大M5.3、最大震度 4)
2021年12月の地震活動 (最大M6.1、最大震度 5 強)
2021年4月の地震活動 (最大M5.3、最大震度 4)

※掲載している地震回数は速報値であり、
後日の調査で変更になることがある。 **6**

その他の地震活動

福岡県の地震活動 (2025年11月1日～12月18日)



震央分布図

(2025年11月1日～12月18日、深さ0～30km、M≥0.0)

図中の茶線は地震調査研究推進本部の長期評価による活断層帯を示す。

福岡県内で震度1以上を観測した地震

11月: 6回(左図領域外1回を含む)

12月(18日まで): 1回

[県内の市町村震度]

11月7日01時23分 日向灘 M4.7

震度1 久留米市

11月25日18時01分 熊本県阿蘇地方 M5.8

震度3 飯塚市、嘉麻市、久留米市、柳川市、
八女市、大川市、朝倉市、みやま市
大木町、筑前町、
(震度2～1の市町村は省略)

11月25日20時44分 熊本県阿蘇地方 M3.8

震度1 八女市、みやま市、赤村

11月25日21時59分 熊本県阿蘇地方 M4.3

震度1 久留米市、八女市、みやま市、みやこ町

11月25日22時31分 熊本県阿蘇地方 M3.6※

11月25日22時31分 熊本県阿蘇地方 M2.6※

震度1 八女市、みやま市

11月25日23時48分 熊本県阿蘇地方 M3.6

震度1 八女市、みやま市

12月16日23時13分 熊本県阿蘇地方 M3.5

震度1 八女市

※を付した地震については、近接した地域でほぼ
同じ時刻に発生した地震であるため、震度の分離
ができないことを示します。

九州・山口県で震度1以上を観測した地震の回数

※1 月＼最大震度	合計	震度1	震度2	震度3	震度4	震度5弱	震度5強	震度6弱	震度6強	震度7
2025年6月	715	481	180	43	10	1	0	0	0	0
7月	1588	1031	394	114	42	3	3	1	0	0
8月	128	92	25	10	1	0	0	0	0	0
9月	181	118	37	20	5	1	0	0	0	0
10月	66	47	15	4	0	0	0	0	0	0
11月	97	57	27	10	2	0	1	0	0	0
※2 12月	21	18	2	1	0	0	0	0	0	0

※1 表中の最大震度は九州及び山口県内で観測された最大の震度を示す。

※2 2025年12月18日までの地震回数を示す。